地域づくりの動向

2023 年度版

令和６年３月

（一財）北海道開発協会

項目番号	対象区分	指　標	ページ
1.北海道に関する指標			
1-1-1	北海道	北海道の位置・面積・地形	1
1-1-2	都道府県	国土総面積、海岸線総延長、民有地面積（地目別）	6
1-1-3	都道府県	市町村行政区画数	7
1-1-4	全国と北海道	全国と北海道の主要都市の日最低気温・平均気温の月別平年値	8
1-1-5	全国と北海道	全国と北海道の主要都市の日照時間、降水量の月別平年値	9
1-2-1	都道府県	都道府県別推計人口の推移	10
1-2-2	都道府県	都道府県別人口将来推計	18
1-2-3	市町村	北海道の人口将来推計（市町村別）	20
1-2-4	市町村	北海道内市町村別人口の推移	26
1-2-5	6 地域	北海道の人口増減率の推移	38
1-2-6	全国と北海道	全国と北海道の人口・人口動態の長期的推移	40
1-2-7	市町村	市町村別 65 歳以上人口比率の推移	49
1-2-8	全国と北海道	全国と北海道の高齢化率将来推計	53
1-2-9	6 地域	全道に占める 6 地域及び札幌市人口の割合の推移	54
1-2-10	その他	全道に占める中核都市圏人口割合の推移	55
1-2-11	全国と北海道	全国と北海道の出生率と合計特殊出生率の推移	56
1-2-12	都道府県	都道府県別住民基本台帳流入人口の推移	58
1-2-13	都道府県	人口・構成比・世帯数・人口動態（都道府県別）	61
1-2-14	市町村	北海道市町村別　面積・住基台帳人口・世帯数・人口動態	62
1-3-1	全国	国内総生産の推移	67
1-3-2	北海道	道内総生産の推移	78
1-3-3	その他	OECD 諸国と北海道の比較（GDP、国民所得）	85
1-3-4	都道府県	県内総生産の推移	86
1-3-5	都道府県	１人当たり県民所得の推移	93
1-3-6	都道府県	国内銀行預金、貸出金	97
1-3-7	全国	国際収支、経常収支、貿易・サービス収支の推移	98
1-3-8	都道府県	都道府県別域際収支	100
1-3-9	6 地域	地域別域際収支と地域別産業別域際収支	103
1-3-10	全国と北海道	全国と北海道の貿易額の推移及び品目別輸出入額	104
1-3-11	全国と北海道	全国と北海道の輸出入相手の地域	106
1-3-12	全国と北海道	全国と北海道の完全失業率と有効求人倍率の推移	107
1-3-13	都道府県	産業別就業者数	109
1-3-14	都道府県	着工新設住宅戸数（年度計）	110
1-3-15	都道府県	工業事業所数、従業者数、製造品出荷額（都道府県）	111
1-3-16	市町村	工業事業所数、従業者数、製造品出荷額（道内市町村）	112

項目番号	対象区分	指　標	ページ
1-3-17	都道府県	商業事業所数、従業者数、年間商品販売額（都道府県）	117
1-3-18	市町村	商業事業所数、従業者数、年間商品販売額（道内市町村）	118
1-4-1	都道府県	都道府県の主な歳入及び財政指標	123
1-4-2	市町村	道内市町村の主な歳入及び財政指標	124
1-5-1	都道府県	保育所数、学校数（幼稚園、小学校、中学校、高校、短大、大学）及び大学等進学率	129
1-5-2	市町村	学校数（幼稚園、小学校、中学校、義務教育校、高校）及び大学等進学率	130
1-6-1	都道府県	都道府県別介護給付費用額	134
1-6-2	都道府県	都道府県別介護施設数	137
1-6-3	都道府県	高齢者人口に対する介護施設定員数の割合	138
1-6-4	全国と北海道	全国と北海道における生活保護率の推移	139
1-6-5	都道府県	病院数とその病床数、一般診療所数とその病床数及び医師数、人口 10 万人当たり医師数	141
1-6-6	市町村	生活保護率、福祉施設数	142
1-6-7	市町村	病院数、一般診療所数、医師数	152
2. 地域社会の形成に関する指標			
2-1-1	北海道	北海道内市町村の姉妹友好都市提携数の推移	158
2-1-2	市町村	市町村別老人ホーム、保育所数	159
2-1-3	市町村	市町村別百貨店数	162
2-1-4	市町村	市町村別専門サービス業事業所数	163
2-1-5	市町村	市町村別公民館、図書館数	165
2-1-6	都道府県	住宅状況	168
2-1-7	都道府県	着工新設住宅戸数（年計）	169
2-1-8	市町村	公営住宅数	170
2-1-9	都道府県	水道普及率、下水道処理人口普及率、汚水処理人口普及率、ごみ処理減量処理率、し尿処理水洗化率	172
2-1-10	市町村	市町村別水道普及率、下水道処理人口普及率、汚水処理人口普及率	173
3. 世界への産業の振興に関する指標			
3-1-1	全国と北海道	北海道の農水産物の品目別生産量、生産額の全国シェア	178
3-1-2	全国と北海道	全国と北海道の農家戸数の推移	185
3-1-3	全国と北海道	全国と北海道の耕地面積の構成及び推移	187
3-1-4	全国と北海道	全国と北海道の耕作放棄地の推移	189
3-1-5	北海道	北海道の年齢別農業就業人口の推移	190
3-1-6	全国と北海道	法人化している農業経営体数の推移	193
3-1-7	北海道	農薬出荷量	194
3-1-8	都道府県	農家人口推移	195
3-1-9	都道府県	販売農家数、販売農家人口、農業就業人口、耕地面積、農業産出額、生産農業所得額	197
3-1-10	都道府県	水稲及び小麦の農作物作付面積並びに収穫量	199

項目番号	対象区分	指　標	ページ
3-1-11	都道府県	家畜飼養戸数及び飼養頭数、生乳生産量及び飲用牛乳生産量	201
3-1-12	市町村	農家戸数、農家人口、耕地面積、水稲の作付面積と収穫量	203
3-1-13	市町村	農業産出額、生産農業所得、各収穫量	207
3-1-14	都道府県	漁業経営体数、漁港数、漁船数、海面漁業漁獲量及び生産額	211
3-1-15	市町村	漁港数、漁業生産高、漁業生産額	213
3-1-16	全国と北海道	全国と北海道の食料品製造業の付加価値率の推移	218
3-1-17	全国と北海道	全国と北海道の全製造業出荷額に占める食料品製造業出荷額の割合	219
3-2-1	北海道	北海道の観光入込客数の推移	221
3-2-2	市町村	訪日外国人宿泊者数	223
3-2-3	6 地域	６地域別宿泊施設数	231
3-2-4	北海道	観光客の消費額及び経済波及効果	232
3-2-5	全国	全国の国立公園の公園別、年次別利用者数の推移	233
3-2-6	全国と北海道	訪日外国人旅行者数と海外旅行者数の推移	239
3-2-7	都道府県	全国の温泉利用状況	241
3-3-1	北海道	北海道の工業団地の面積	242
3-3-2	6 地域	地域別工場立地件数	246
3-3-3	全国と北海道	特許出願件数	247
3-3-4	北海道	北海道の海外進出企業の推移	248
3-3-5	都道府県	高等学校の進路別進学率	249
3-3-6	北海道	北海道の在留外国人数の推移（国籍別）	251
3-3-7	北海道	北海道の外国人登録者数の推移（地域別）	255
3-3-8	北海道	北海道における外国人留学生の受入状況（国籍・地域別）	265
3-3-9	全国と北海道	全国と北海道の在留資格別在留外国人数の推移	267
3-4-1	全国と北海道	全国と北海道の一般道路現況(実延長、改良率、舗装率、道路密度等)の推移	269
3-4-2	その他	北海道の空港別乗降客数の推移	285
3-4-3	その他	北海道の空港別貨物取扱量の推移	291
3-4-4	その他	北海道の港湾取扱貨物量の推移	293
3-4-5	都道府県	一般国道、都道府県道、市町村道の実延長、改良率、舗装率	297
3-4-6	都道府県	都道府県別自動車保有台数（総数、貨物車、乗用車）	298
3-4-7	市町村	市町村別自動車保有台数	299
3-4-8	北海道	フェリー・ＲＯＲＯ船・コンテナ航路（国際、国内）	305
3-4-9	北海道	国際定期航空路	308
3-4-10	その他	北海道の外貿コンテナ取扱貨物量の推移	309

項目番号	対象区分	指　標	ページ
4.持続可能な国土に関する指標			
4-1-1	全国と北海道	全国と北海道の森林面積の推移	312
4-1-2	都道府県	森林面積、保安林面積、素材生産量、林業産出額	316
4-1-3	市町村	市町村別森林面積	317
4-1-4	都道府県	都道府県別 発電所数	321
4-1-5	都道府県	都道府県別 発電所数	323
4-1-6	北海道	北海道の新エネルギーの普及状況	324
4-1-7	ブロック	全国と北海道の水資源賦存量	325
4-1-8	全国と北海道	全国と北海道におけるごみの処理状況	326
4-1-9	市町村	市町村別リサイクル率	327
4-1-10	全国と北海道	全国と北海道の一次エネルギー供給量の推移	329
4-1-11	全国と北海道	一世帯当たり年間エネルギー消費量	330
4-1-12	全国と北海道	全国と北海道の１人当たり二酸化炭素排出量	331
4-1-13	都道府県	電力需要量	332
4-1-14	全国	ラムサール条約登録湿地数及び面積	339
4-1-15	都道府県	湿地面積の推移	340
4-1-16	都道府県	都道府県別都市公園数及び面積	341
4-1-17	市町村	市町村別都市公園数及び面積	342
4-1-18	都道府県	典型７公害苦情件数	346
4-2-1	都道府県	洪水ハザードマップ公表状況	349
4-2-2	都道府県	都道府県別水害被害	350
4-2-3	都道府県	都道府県別土砂災害件数	353
4-2-4	都道府県	交通事故件数、死者数（都道府県）	355
4-2-5	その他	交通事故件数、死者数（警察署別）	356

地域区分について

各指標の集計・記載にあたって、全国の各ブロック、北海道内の各地域等については、注釈に特段の記載が無い限り、以下の区分で集計・記載をしております。

●ブロック

北海道：北海道
東　北：青森、岩手、宮城、秋田、山形、福島、新潟
関　東：茨城、栃木、群馬、埼玉、千葉、東京、神奈川、山梨
北　陸：富山、石川、福井
中　部：長野、岐阜、静岡、愛知、三重
近　畿：滋賀、京都、大阪、兵庫、奈良、和歌山
中　国：鳥取、島根、岡山、広島、山口
四　国：徳島、香川、愛媛、高知
九　州：福岡、佐賀、長崎、熊本、大分、宮崎、鹿児島
沖　縄：沖縄

●総合振興局・振興局

渡　島：渡島総合振興局管内市町村
檜　山：檜山振興局管内市町村
石　狩：石狩振興周管内市町村
後　志：後志総合振興局管内市町村
空　知：空知総合振興局管内市町村
胆　振：胆振総合振興局管内市町村
日　高：日高振興局管内市町村
上　川：上川総合振興局管内市町村
留　萌：留萌振興局管内市町村
宗　谷：宗谷総合振興局管内市町村
オホーツク：オホーツク総合振興局管内市町村
十　勝：十勝総合振興局管内市町村
釧　路：釧路総合振興局管内市町村
根　室：根室振興局管内市町村

●開発建設部

札幌開発建設部：石狩、空知

函館開発建設部：渡島、檜山

小樽開発建設部：後志

旭川開発建設部：上川

室蘭開発建設部：胆振、日高

釧路開発建設部：釧路、根室

帯広開発建設部：十勝

網走開発建設部：オホーツク

留萌開発建設部：留萌

稚内開発建設部：宗谷

●6 地域

道南地域：渡島、檜山

道央地域：石狩、後志、空知、胆振、日高

道北地域：上川、留萌、宗谷

オホーツク地域：オホーツク

十勝地域：十勝

釧路・根室地域：釧路、根室

1. 北海道に関する指標

1-1-1. 北海道の位置・面積・地形

東西南北の端点
【北海道】

区分	方位	場所	経度 （世界測地系）	緯度 （世界測地系）
東端	極東	択捉島シベトロ村 ラッキベツ岬	148°　53′　35″	45°　30′　22″
西端	極西	松前郡松前町 西小島	139°　20′　02″	41°　30′　53″
南端	極南	松前郡松前町 南西小島	139°　47′　58″	41°　21′　06″
北端	極北	択捉島シベトロ村 カモイワッカ岬	148°　45′　08″	45°　33′　26″

出典：　国土交通省国土地理院「都道府県及び市区町村の東西南北端点の経度緯度」

【日本】

区分	方位	場所	経度 （世界測地系）	緯度 （世界測地系）
東端	極東	東京都 南鳥島	153°　59′　12″	24°　16′　59″
西端	極西	沖縄県 与那国島	122°　55′　57″	24°　27′　05″
南端	極南	東京都 沖ノ鳥島	136°　04′　11″	20°　25′　31″
北端	極北	北海道 択捉島	148°　45′　08″	45°　33′　26″

出典：　国土交通省国土地理院「日本の東西南北端点の経度緯度」

1-1-1. 北海道の位置・面積・地形

主な島

島名	面積 (km^2)
利尻島	182.08
奥尻島	142.70
礼文島	81.25
天売島	5.47
焼尻島	5.19
大島（松前町）	9.74
小島（松前町）	1.54
ユルリ島	1.98
大黒島	1.07
中島（屈斜路湖）	5.81
中島（洞爺湖）	4.84
色丹島	247.65
大島（色丹村）	1.28
国後島	1,489.27
択捉島	3,166.64
歯舞諸島	
水晶島	12.13
秋勇留島	2.11
勇留島	9.90
志発島	58.33
多楽島	10.91

出典：国土交通省国土地理院「全国都道府県市区町村別面積調」

主な河川

河川名	流域面積 (km^2)	幹川流路延長 (km)
石狩川	14,330	268
天塩川	5,590	256
十勝川	9,010	156
釧路川	2,510	154
鵡川	1,270	135
尻別川	1,640	126
常呂川	1,930	120
網走川	1,380	115
沙流川	1,350	104
湧別川	1,480	87
渚滑川	1,240	84
後志利別川	720	80
留萌川	270	44

出典：国土交通省「一級河川の河川延長等調」

1-1-1. 北海道の位置・面積・地形

主な湖沼

湖沼名	所在地	面積 (km^2)
サロマ湖	佐呂間町・北見市・湧別町	151.63
屈斜路湖	弟子屈町	79.54
支笏湖	千歳市	78.48
洞爺湖	洞爺湖町・壮瞥町	70.72
風蓮湖	根室市・別海町	64.17
能取湖	網走市	58.18
厚岸湖	厚岸町	32.70
網走湖	網走市・大空町	32.27
摩周湖	弟子屈町	19.22
クッチャロ湖(大沼・小沼)	浜頓別町	13.44
阿寒湖	釧路市	0.00
涛沸湖	網走市・小清水町	13.25
東沸湖	泊村	8.19
塘路湖	標茶町	8.13
得茂別湖	択捉島	6.27
温根沼	根室市	5.80
大沼(七飯町)	七飯町	6.44
コムケ湖	紋別市	5.31
倶多楽湖	白老町	4.84
大沼(稚内市)	稚内市	4.70
湧洞沼	豊頃町	4.67
年萌湖	択捉島	4.43
小沼	七飯町	4.36
火散布沼	浜中町	3.81
然別湖	上士幌町・鹿追町	3.78
パンケ沼	幌延町	3.59
東ビロク湖	国後島	3.55
ニキショロ湖	国後島	3.49
一菱内湖	泊村	3.44
パンケト一	釧路市	2.96
藥取沼	択捉島	2.86
シブノツナイ湖	紋別市・湧別町	2.83
内保沼	択捉島	2.63
西ビロク湖	国後島	2.55
ウトナイ湖	苫小牧市	2.40
ポロ沼	猿払村	2.10
シラルトロ沼	標茶町	1.97
ケラムイ湖	国後島	1.72
生花苗沼	大樹町	1.67
キモンマ沼	択捉島	1.54
トウロ沼	択捉島	1.44
ラウス沼	択捉島	1.38
達古武湖	釧路町	1.35
ペンケ沼	豊富町・幌延町	1.31
長節湖	豊頃町	1.27
チミケップ湖	津別町	1.12
キモン沼	択捉島	1.07
紗那沼	択捉島	1.01
ノトロ湖	色丹島	1.01

出典：国土交通省国土地理院「全国都道府県市区町村別面積調」

1-1-1. 北海道の位置・面積・地形

主な山岳（標高1,000m以上）

山岳名	所在等	標高(m)	山岳名	所在等	標高(m)
大雪山<旭岳>	石狩山地	2,291	雌阿寒岳<阿寒富士>	知床・阿寒	1,476
大雪山<北鎮岳>	石狩山地	2,244	楽古岳	日高山脈	1,471
大雪山<白雲岳>	石狩山地	2,230	無意根山	支笏・洞爺・積丹	1,464
トムラウシ山	石狩山地	2,141	チトカニウシ山	北見山地	1,446
大雪山<愛別岳>	石狩山地	2,113	海別岳	知床・阿寒	1,419
十勝岳	石狩山地	2,077	群別岳	増毛山地	1,376
美瑛岳	石狩山地	2,052	雄阿寒岳	知床・阿寒	1,370
幌尻岳	日高山脈	2,052	渚滑岳	北見山地	1,345
オプタテシケ山	石狩山地	2,013	富良野西岳	夕張山地	1,331
ニペソツ山	石狩山地	2,013	遠音別岳	知床・阿寒	1,330
大雪山<黒岳>	石狩山地	1,984	ホロホロ山	支笏・洞爺・積丹	1,322
カムイエクウチカウシ山	日高山脈	1,979	恵庭岳	支笏・洞爺・積丹	1,320
石狩岳	石狩山地	1,967	喜登牛山	石狩山地	1,312
忠別岳	石狩山地	1,963	ニセコアンヌプリ	支笏・洞爺・積丹	1,308
戸蔦別岳	日高山脈	1,959	余別岳	支笏・洞爺・積丹	1,298
音更山	石狩山地	1,932	札幌岳	支笏・洞爺・積丹	1,293
上ホロカメットク山	石狩山地	1,920	北見富士	石狩山地	1,291
ピパイロ岳	日高山脈	1,916	遊楽部岳（見市岳）	渡島半島	1,277
富良野岳	石狩山地	1,912	知床岳	知床・阿寒	1,254
エサオマントッタベツ岳	日高山脈	1,902	東ヌプカウシヌプリ	石狩山地	1,252
羊蹄山（蝦夷富士）	支笏・洞爺・積丹	1,898	空沼岳	支笏・洞爺・積丹	1,251
札内岳	日高山脈	1,895	トマム山	日高山脈	1,239
ニセイカウシュッペ山	石狩山地	1,883	東三国山	石狩山地	1,230
チロロ岳	日高山脈	1,880	目国内岳	支笏・洞爺・積丹	1,220
武利岳	石狩山地	1,876	雷電山	支笏・洞爺・積丹	1,211
ウペペサンケ山	石狩山地	1,848	剣山	日高山脈	1,205
十勝幌尻岳	日高山脈	1,846	大平山	渡島半島	1,191
１８３９峰	日高山脈	1,842	横津岳	渡島半島	1,167
武華山	石狩山地	1,759	ウェンシリ岳	北見山地	1,142
芽室岳	日高山脈	1,754	駒ヶ岳<剣ヶ峯>	渡島半島	1,131
イドンナップ岳	日高山脈	1,752	函岳	北見山地	1,129
ペテガリ岳	日高山脈	1,736	尻別岳	支笏・洞爺・積丹	1,107
芦別岳	夕張山地	1,726	豊似岳	日高山脈	1,105
利尻山（利尻富士）	礼文・利尻	1,721	風不死岳	支笏・洞爺・積丹	1,102
夕張岳	夕張山地	1,668	ピンネシリ	増毛山地	1,100
羅臼岳	知床・阿寒	1,661	大千軒岳	渡島半島	1,072
西クマネシリ岳	石狩山地	1,635	幾春別岳	夕張山地	1,068
ピリカヌプリ	日高山脈	1,631	標津岳	知床・阿寒	1,061
神威岳	日高山脈	1,600	佐幌岳	石狩山地	1,060
サシルイ岳	知床・阿寒	1,564	昆布岳	支笏・洞爺・積丹	1,045
硫黄山	知床・阿寒	1,562	樽前山	支笏・洞爺・積丹	1,041
天塩岳	北見山地	1,558	ピッシリ山	天塩山地	1,032
斜里岳	知床・阿寒	1,547	手稲山	支笏・洞爺・積丹	1,023
知円別岳	知床・阿寒	1,544	ハッタオマナイ岳	夕張山地	1,021
三国山	石狩山地	1,541	乙部岳	渡島半島	1,017
狩場山	渡島半島	1,520	三頭山	天塩山地	1,009
中ノ岳	日高山脈	1,519	本倶登山	支笏・洞爺・積丹	1,009
雌阿寒岳	知床・阿寒	1,499	藻琴山	知床・阿寒	1,000
暑寒別岳	増毛山地	1,492			
余市岳	支笏・洞爺・積丹	1,488			

出典：国土交通省国土地理院「日本の山岳標高一覧　―１００３山―」
参考URL http://www.gsi.go.jp/KOKUJYOHO/MOUNTAIN/mountain.html

1-1-1. 北海道の位置・面積・地形

地目別面積（R5.1.1現在）

区分	田	畑	宅地	鉱泉地	池沼	山林
	(km²)	(km²)	(km²)	(km²)	(km²)	(km²)
北海道	2,387.35	8,993.70	1,245.49	0.02	212.11	37,943.89
道南地域	163.85	315.70	88.74	0.01	1.39	3,453.51
渡島	67.55	206.33	74.90	0.00	0.58	1,561.65
檜山	96.30	109.37	13.84	0.00	0.81	1,891.86
道央地域	1,394.62	1,226.05	588.37	0.01	127.89	10,738.35
石狩	207.34	246.74	244.93	0.00	99.76	1,460.42
後志	102.07	284.45	54.44	0.01	0.51	1,876.60
空知	938.28	215.04	121.19	0.00	16.30	2,424.96
胆振	95.70	219.55	133.11	0.00	2.09	1,376.40
日高	51.23	260.27	34.70	0.00	9.25	3,599.96
道北地域	766.01	1,415.40	184.55	0.00	59.07	11,569.60
上川	679.45	675.99	141.86	－	34.99	7,133.41
留萌	86.56	177.36	18.16	0.00	1.38	2,117.12
宗谷	－	562.06	24.54	0.00	22.70	2,319.08
オホーツク地域	42.30	1,584.57	119.00	0.00	1.40	5,870.86
オホーツク	42.30	1,584.57	119.00	0.00	1.40	5,870.86
十勝地域	20.56	2,415.96	150.55	0.00	18.41	4,580.23
十勝	20.56	2,415.96	150.55	0.00	18.41	4,580.23
釧路・根室地域	－	2,036.03	114.29	0.00	3.95	1,731.33
釧路	0.00	819.82	70.70	0.00	0.43	1,543.42
根室	0.00	1,216.20	43.58	0.00	3.52	187.92

区分	牧場	原野	雑種地	その他	合計
	(km²)	(km²)	(km²)	(km²)	(km²)
北海道	1,564.32	4,134.01	1,372.86	16,791.42	74,645.18
道南地域	76.79	545.13	77.78	1,337.96	6,060.87
渡島	52.00	239.03	62.75	1,165.80	3,430.60
檜山	24.79	306.10	15.03	172.17	2,630.27
道央地域	252.65	1,223.35	576.91	4,724.35	20,852.55
石狩	16.64	192.39	196.42	875.52	3,540.16
後志	19.58	458.84	74.35	886.11	3,756.95
空知	18.32	207.31	139.74	1,491.44	5,572.59
胆振	72.84	269.11	123.61	879.29	3,171.70
日高	125.27	95.69	42.79	591.99	4,811.15
道北地域	252.51	1,006.43	273.52	2,301.28	17,828.38
上川	37.68	307.86	143.39	948.82	10,103.45
留萌	10.91	148.31	30.63	508.46	3,098.90
宗谷	203.92	550.26	99.50	843.99	4,626.04
オホーツク地域	137.00	263.08	110.75	1,890.99	10,019.96
オホーツク	137.00	263.08	110.75	1,890.99	10,019.96
十勝地域	284.08	284.15	201.20	2,876.36	10,831.50
十勝	284.08	284.15	201.20	2,876.36	10,831.50
釧路・根室地域	561.29	811.87	132.70	3,660.47	9,051.92
釧路	354.44	459.21	79.72	2,669.78	5,997.52
根室	206.85	352.67	52.97	990.69	3,054.40

出典：北海道「北海道統計書」

注１：北海道総合政策部地域行政局市町村課「固定資産の価格等の概要調書」による。各市町村において、1月1日現在で土地課税台帳又は土地補充課税台帳に登録されている土地のうち、総評価地積と非課税地積を合計したもの。

注２：「雑種地」とは、野球場、テニスコート、ゴルフ場、競馬場、鉄軌道用地、遊園地等、「その他」とは、墓地、境内地、運河用地、水道用地、用悪水路、ため池、堤、井溝、保安林、公衆用道路、公園、湖等である。

1-1-2. 国土総面積、海岸線総延長、民有地面積（地目別）

事項 / 都道府県名	国土								
	国土総面積(km²) R5.10.1現在	海岸線 (m) R3.3.31現在	民有地 (km²) R4.1.1現在						
			宅地	田	畑	山林	牧場	原野	雑種地
全国	377,974.79	35,649,013	17,461	25,417	23,343	80,594	1,162	8,432	6,292
北海道	83,421.46	4,460,605	1,075	2,328	8,554	10,854	917	2,672	780
青森	9,645.10	796,480	303	825	686	1,536	22	431	137
岩手	15,275.04	710,780	326	956	632	5,214	81	416	140
宮城	7,282.29	829,868	412	1,107	303	1,675	7	62	157
秋田	11,637.52	264,220	257	1,296	225	1,941	4	539	59
山形	9,323.15	134,596	259	992	330	1,638	2	240	56
福島	13,784.39	166,550	441	1,056	712	3,203	20	308	210
茨城	6,097.56	195,142	712	914	953	1,182	9	76	314
栃木	6,408.09	0	454	953	341	1,076	9	51	258
群馬	6,362.28	0	436	250	561	893	2	115	167
埼玉	3,797.75	0	711	386	465	487	0	23	188
千葉	5,156.72	534,422	767	822	587	912	6	114	313
東京	2,199.93	762,931	581	3	86	287	1	19	47
神奈川	2,416.32	431,745	605	44	180	277	0	19	116
新潟	12,583.88	634,960	473	1,554	326	2,196	1	206	162
富山	4,247.54	147,394	245	584	57	378	1	38	48
石川	4,186.20	583,684	197	390	142	764	1	41	61
福井	4,190.54	415,100	164	378	49	858	0	22	41
山梨	4,465.27	0	178	102	257	647	0	67	61
長野	13,561.56	0	490	624	647	2,259	10	442	163
岐阜	10,621.29	0	376	434	175	3,221	1	117	139
静岡	7,777.07	518,312	573	269	584	2,270	0	178	195
愛知	5,173.09	669,423	877	449	371	693	1	19	215
三重	5,774.48	1,140,150	355	482	197	1,480	0	39	165
滋賀	4,017.38	0	236	490	54	674	0	26	80
京都	4,612.20	315,235	227	257	89	864	0	35	60
大阪	1,905.34	240,551	526	102	38	143	0	4	72
兵庫	8,400.95	850,499	586	688	119	2,280	1	50	223
奈良	3,690.94	0	157	175	78	880	0	18	56
和歌山	4,724.69	651,425	159	132	260	1,772	0	11	50
鳥取	3,507.03	133,348	110	245	144	706	0	131	34
島根	6,707.81	1,026,906	140	353	148	2,546	2	89	66
岡山	7,114.60	541,955	367	591	240	2,670	4	112	122
広島	8,478.94	1,128,401	372	474	218	2,879	2	101	134
山口	6,112.61	1,580,060	279	445	158	2,376	1	79	119
徳島	4,146.99	392,562	136	204	161	1,232	0	6	38
香川	1,876.87	737,272	187	263	126	536	0	5	58
愛媛	5,675.92	1,716,426	235	271	442	2,208	4	25	63
高知	7,102.28	717,872	106	244	142	2,705	1	37	35
福岡	4,987.65	691,969	650	679	267	889	1	100	174
佐賀	2,440.68	383,527	167	436	198	647	0	61	66
長崎	4,131.05	4,183,357	208	257	398	973	1	141	74
熊本	7,409.18	1,077,799	342	686	561	2,028	5	200	121
大分	6,340.70	774,175	222	428	253	1,673	11	260	90
宮崎	7,734.16	405,955	255	368	371	1,324	4	122	84
鹿児島	9,186.18	2,665,649	379	421	1,023	2,571	11	363	147
沖縄	2,282.09	2,037,408	148	12	437	76	20	202	134
北海道	83,421.46	4,460,605	1,075	2,328	8,554	10,854	917	2,672	780
東北	79,531.37	3,537,454	2,471	7,786	3,214	17,403	137	2,202	921
関東	36,903.92	1,924,240	4,444	3,474	3,430	5,761	27	484	1,464
北陸	12,624.28	1,146,178	606	1,352	248	2,000	2	101	150
中部	42,907.49	2,327,885	2,671	2,258	1,974	9,923	12	795	877
近畿	27,351.50	2,057,710	1,891	1,844	638	6,613	1	144	541
中国	31,920.99	4,410,670	1,268	2,108	908	11,177	9	512	475
四国	18,802.06	3,564,132	664	982	871	6,681	5	73	194
九州	42,229.60	10,182,431	2,223	3,275	3,071	10,105	33	1,247	756
沖縄	2,282.09	2,037,408	148	12	437	76	20	202	134

出典： 国土交通省国土地理院「令和5年全国都道府県市区町村別面積調」、国土交通省水管理・国土保全局「海岸統計 令和3年度版」、総務省「令和4年度　固定資産の価格等の概要調書」

注： 民有地面積は、総務省が毎年1月1日現在の固定資産について、各都道府県に報告を求めて取りまとめている「固定資産の価格等の概要調書（土地）」による。民有地は、全国の市町村の固定資産税課税の基本帳簿（土地課税台帳、土地補充課税台帳）に登録された課税対象の土地（田、畑、山林、宅地、牧場、原野、鉱泉地、池沼、雑種地）である。したがって、法定免税点未満の民有地も含むものであるが、国・公有地、公共用地、墓地、道路、用水路、溜池、保安林、私立学校用地、宗教法人の境内など、固定資産税が非課税とされている土地は除かれている。

1-1-3. 市町村行政区画数

事項 / 都道府県名	行政区画（R5.4.1現在）						
	計	市	町	村	指定都市	中核市	施行時特例市
全国	1,718	792	743	183	20	62	23
北海道	179	35	129	15	1	2	
青森	40	10	22	8		2	
岩手	33	14	15	4		1	
宮城	35	14	20	1	1		
秋田	25	13	9	3		1	
山形	35	13	19	3		1	
福島	59	13	31	15		3	
茨城	44	32	10	2		1	1
栃木	25	14	11	0		1	
群馬	35	12	15	8		2	2
埼玉	63	40	22	1	1	3	4
千葉	54	37	16	1	1	2	
東京	39	26	5	8		1	
神奈川	33	19	13	1	3	1	5
新潟	30	20	6	4	1		2
富山	15	10	4	1		1	
石川	19	11	8	0		1	
福井	17	9	8	0		1	
山梨	27	13	8	6		1	
長野	77	19	23	35		2	
岐阜	42	21	19	2		1	
静岡	35	23	12	0	2		2
愛知	54	38	14	2	1	4	1
三重	29	14	15	0			1
滋賀	19	13	6	0		1	
京都	26	15	10	1	1		
大阪	43	33	9	1	2	7	2
兵庫	41	29	12	0	1	4	2
奈良	39	12	15	12		1	
和歌山	30	9	20	1		1	
鳥取	19	4	14	1		1	
島根	19	8	10	1		1	
岡山	27	15	10	2	1	1	
広島	23	14	9	0	1	2	
山口	19	13	6	0		1	
徳島	24	8	15	1			
香川	17	8	9	0		1	
愛媛	20	11	9	0		1	
高知	34	11	17	6		1	
福岡	60	29	29	2	2	1	
佐賀	20	10	10	0			1
長崎	21	13	8	0		2	
熊本	45	14	23	8	1		
大分	18	14	3	1		1	
宮崎	26	9	14	3		1	
鹿児島	43	19	20	4		1	
沖縄	41	11	11	19		1	
北海道	179	35	129	15	1	2	
東北	257	97	122	38	2	8	2
関東	320	193	100	27	5	12	12
北陸	51	30	20	1		3	
中部	237	115	83	39	3	7	4
近畿	198	111	72	15	4	14	4
中国	107	54	49	4	2	6	
四国	95	38	50	7		3	
九州	233	108	107	18	3	6	1
沖縄	41	11	11	19		1	

出典： 総務省資料
注： 指定都市　人口50万以上の市のうちから政令で指定
中核市　人口30万以上の市の申出に基づき政令で指定(H26改正により20万以上)
施行時特例市　人口20万以上の市の申出に基づき政令で指定（H26改正により廃止）

1-1-4. 全国と北海道の主要都市の日最低気温・平均気温の月別平年値

月 / 地点	全国と北海道の主要都市の日最低気温の月別平年値（℃）												
	1月	2月	3月	4月	5月	6月	7月	8月	9月	10月	11月	12月	年
稚内	-6.4	-6.7	-3.1	1.8	6.3	10.4	14.9	17.2	14.4	8.4	1.3	-4.2	4.5
旭川	-11.7	-11.8	-6.1	0.2	6.1	12.0	16.4	16.9	11.7	4.4	-1.5	-8.0	2.4
網走	-8.9	-9.6	-4.9	0.6	5.8	10.2	14.6	16.6	13.4	7.0	0.4	-6.0	3.3
札幌	-6.4	-6.2	-2.4	3.4	9.0	13.4	17.9	19.1	14.8	8.0	1.6	-4.0	5.7
帯広	-13.0	-12.0	-5.4	0.8	6.2	10.8	15.1	16.5	12.7	5.3	-1.1	-8.9	2.2
釧路	-9.8	-9.4	-4.2	0.7	5.4	9.5	13.6	15.7	12.9	6.1	-0.3	-7.0	2.8
根室	-6.5	-7.1	-3.7	0.5	4.5	8.1	12.1	14.8	13.6	8.5	2.3	-3.6	3.6
函館	-6.0	-5.7	-2.2	2.8	8.0	12.6	17.3	18.9	14.6	7.8	1.8	-3.6	5.5
青森	-3.5	-3.3	-0.8	4.1	9.4	14.1	18.6	20.0	15.8	9.1	3.4	-1.4	7.1
秋田	-2.1	-2.1	0.4	5.2	11.1	16.0	20.4	21.6	17.1	10.4	4.5	0.0	8.5
新潟	0.1	-0.1	2.4	7.0	12.7	17.7	21.8	23.3	19.0	12.8	6.9	2.4	10.5
長野	-3.9	-3.7	-0.5	4.9	10.9	16.1	20.5	21.5	17.2	10.3	3.4	-1.5	7.9
東京	1.2	2.1	5.0	9.8	14.6	18.5	22.4	23.5	20.3	14.8	8.8	3.8	12.1
広島	2.0	2.4	5.1	10.1	15.1	19.8	24.1	25.1	21.1	14.9	8.9	4.0	12.7
大阪	3.0	3.2	6.0	10.9	16.0	20.3	24.6	25.8	21.9	16.0	10.2	5.3	13.6
福岡	3.9	4.4	7.2	11.5	16.1	20.3	24.6	25.4	21.6	16.0	10.6	5.8	14.0
鹿児島	4.9	5.8	8.7	12.9	17.3	21.3	25.3	26.0	23.2	18.0	12.2	6.9	15.2
高知	2.1	3.1	6.4	10.9	15.5	19.7	23.9	24.5	21.4	15.6	9.7	4.2	13.1
那覇	14.9	15.1	16.7	19.1	22.1	25.2	27.0	26.8	25.8	23.5	20.4	16.8	21.1

出典： 気象庁ホームページ
注： 1991年から2020年までの平均値。

月 / 地点	全国と北海道の主要都市の気温の月別平年値（℃）												
	1月	2月	3月	4月	5月	6月	7月	8月	9月	10月	11月	12月	年
稚内	-4.3	-4.3	-0.6	4.5	9.1	13.0	17.2	19.5	17.2	11.3	3.8	-2.1	7.0
旭川	-7.0	-6.0	-1.4	5.6	12.3	17.0	20.7	21.2	16.4	9.4	2.3	-4.2	7.2
網走	-5.1	-5.4	-1.3	4.5	9.8	13.5	17.6	19.6	16.8	10.9	4.0	-2.4	6.9
札幌	-3.2	-2.7	1.1	7.3	13.0	17.0	21.1	22.3	18.6	12.1	5.2	-0.9	9.2
帯広	-6.9	-5.7	-0.4	6.0	11.6	15.2	18.9	20.3	16.9	10.3	3.5	-3.8	7.2
釧路	-4.8	-4.3	-0.4	4.0	8.6	12.2	16.1	18.2	16.5	11.0	4.7	-1.9	6.7
根室	-3.4	-3.8	-0.8	3.5	7.7	10.9	14.9	17.4	16.2	11.6	5.6	-0.5	6.6
函館	-2.4	-1.8	1.9	7.3	12.3	16.2	20.3	22.1	18.8	12.5	6.0	-0.1	9.4
青森	-0.9	-0.4	2.8	8.5	13.7	17.6	21.8	23.5	19.9	13.5	7.2	1.4	10.7
秋田	0.4	0.8	4.0	9.6	15.2	19.6	23.4	25.0	21.0	14.5	8.3	2.8	12.1
新潟	2.5	3.1	6.2	11.3	16.7	20.9	24.9	26.5	22.5	16.7	10.5	5.3	13.9
長野	-0.4	0.4	4.3	10.6	16.4	20.4	24.3	25.4	21.0	14.4	7.9	2.3	12.3
東京	5.4	6.1	9.4	14.3	18.8	21.9	25.7	26.9	23.3	18.0	12.5	7.7	15.8
広島	5.4	6.2	9.5	14.8	19.6	23.2	27.2	28.5	24.7	18.8	12.9	7.5	16.5
大阪	6.2	6.6	9.9	15.2	20.1	23.6	27.7	29.0	25.2	19.5	13.8	8.7	17.1
福岡	6.9	7.8	10.8	15.4	19.9	23.3	27.4	28.4	24.7	19.6	14.2	9.1	17.3
鹿児島	8.7	9.9	12.8	17.1	21.0	24.0	28.1	28.8	26.3	21.6	16.2	10.9	18.8
高知	6.7	7.8	11.2	15.8	20.0	23.1	27.0	27.9	25.0	19.9	14.2	8.8	17.3
那覇	17.3	17.5	19.1	21.5	24.2	27.2	29.1	29.0	27.9	25.5	22.5	19.0	23.3

出典： 気象庁ホームページ
注： 1991年から2020年までの平均値。

1-1-5. 全国と北海道の主要都市の日照時間、降水量の月別平年値

月 / 地点	全国と北海道の主要都市の日照時間の月別平年値（時間）												
	1月	2月	3月	4月	5月	6月	7月	8月	9月	10月	11月	12月	年
稚　内	40.6	74.7	137.5	173.5	181.6	154.6	142.7	150.7	172.1	134.6	55.9	28.4	1,446.9
旭　川	75.3	96.1	141.3	169.5	197.4	176.5	159.8	154.6	144.7	125.9	67.3	58.1	1,566.5
網　走	111.5	137.9	172.4	178.6	187.1	172.2	167.6	163.9	162.9	157.4	121.2	117.4	1,850.0
札　幌	90.4	103.5	144.7	175.8	200.4	180.0	168.0	168.1	159.3	145.9	99.1	82.7	1,718.0
帯　広	188.2	191.5	217.9	192.9	188.8	148.2	121.9	125.2	137.8	167.6	168.2	172.0	2,020.1
釧　路	186.7	183.1	200.8	182.2	177.5	126.8	118.9	117.6	143.9	177.0	167.6	175.6	1,957.6
根　室	154.4	164.1	190.8	180.9	171.6	135.5	117.3	124.6	144.5	162.8	148.2	151.8	1,846.7
函　館	103.1	117.9	158.7	186.1	198.5	172.6	134.4	148.0	160.8	163.9	109.4	91.5	1,744.9
青　森	48.5	72.3	126.0	179.1	201.4	180.0	161.4	178.0	162.4	144.4	85.4	50.4	1,589.2
秋　田	39.0	64.3	121.5	168.6	184.9	179.5	150.3	186.9	160.8	143.1	83.2	45.3	1,527.4
新　潟	56.4	74.3	136.8	177.7	202.8	179.2	162.1	205.2	156.2	138.2	91.5	62.9	1,639.6
長　野	128.4	140.2	173.3	199.4	214.8	167.4	168.8	201.1	151.2	152.1	142.3	131.1	1,969.9
東　京	192.6	170.4	175.3	178.8	179.6	124.2	151.4	174.2	126.7	129.4	149.8	174.4	1,926.7
広　島	138.6	140.1	176.7	191.9	210.8	154.6	173.4	207.3	167.3	178.6	153.3	140.6	2,033.1
大　阪	146.5	140.6	172.2	192.6	203.7	154.3	184.0	222.4	161.6	166.1	152.6	152.1	2,048.6
福　岡	104.1	123.5	161.2	188.1	204.1	145.2	172.2	200.9	164.7	175.9	137.3	112.2	1,867.0
鹿児島	132.6	139.3	163.2	175.6	178.2	109.3	185.5	206.9	176.4	184.0	157.7	143.2	1,942.1
高　知	190.7	177.2	192.2	197.3	195.7	133.8	173.7	204.0	162.0	179.6	168.8	184.6	2,159.7
那　覇	93.1	93.1	115.3	120.9	138.2	159.5	227.0	206.3	181.3	163.3	121.7	107.4	1,727.1

出典： 気象庁ホームページ

注： 1991年から2020年までの平均値。

月 / 地点	全国と北海道の主要都市の降水量の月別平年値(mm)												
	1月	2月	3月	4月	5月	6月	7月	8月	9月	10月	11月	12月	年
稚　内	84.6	60.6	55.1	50.3	68.1	65.8	100.9	123.1	136.7	129.7	121.4	112.9	1,109.2
旭　川	66.9	54.7	55.0	48.5	66.6	71.4	129.5	152.9	136.3	105.8	114.5	102.4	1,104.4
網　走	53.8	41.9	39.3	51.2	64.1	68.1	85.8	115.3	115.0	88.2	58.1	63.6	844.2
札　幌	108.4	91.9	77.6	54.6	55.5	60.4	90.7	126.8	142.2	109.9	113.8	114.5	1,146.1
帯　広	40.5	28.8	43.8	60.1	84.7	81.1	107.1	141.3	140.2	85.7	54.2	52.3	919.7
釧　路	40.4	24.8	55.9	79.4	115.7	114.2	120.3	142.3	153.0	112.7	64.7	56.6	1,080.1
根　室	30.6	23.5	47.0	64.4	96.2	103.0	115.1	132.3	160.0	126.1	83.2	59.0	1,040.4
函　館	77.4	64.5	64.1	71.9	88.9	79.8	123.6	156.5	150.5	105.6	110.8	94.6	1,188.0
青　森	139.9	99.0	75.2	68.7	76.7	75.0	129.5	142.0	133.0	119.2	137.4	155.2	1,350.7
秋　田	118.9	98.5	99.5	109.9	125.0	122.9	197.0	184.6	161.0	175.5	189.1	159.8	1,741.6
新　潟	180.9	115.8	112.0	97.2	94.4	121.1	222.3	163.4	151.9	157.7	203.5	225.9	1,845.9
長　野	54.6	49.1	60.1	56.9	69.3	106.1	137.7	111.8	125.5	100.3	44.4	49.4	965.1
東　京	59.7	56.5	116.0	133.7	139.7	167.8	156.2	154.7	224.9	234.8	96.3	57.9	1,598.2
広　島	46.2	64.0	118.3	141.0	169.8	226.5	279.8	131.4	162.7	109.2	69.3	54.0	1,572.2
大　阪	47.0	60.5	103.1	101.9	136.5	185.1	174.4	113.0	152.8	136.0	72.5	55.5	1,338.3
福　岡	74.4	69.8	103.7	118.2	133.7	249.6	299.1	210.0	175.1	94.5	91.4	67.5	1,686.9
鹿児島	78.3	112.7	161.0	194.9	205.2	570.0	365.1	224.3	222.9	104.6	102.5	93.2	2,434.7
高　知	59.1	107.8	174.8	225.3	280.4	359.5	357.3	284.1	398.1	207.5	129.6	83.1	2,666.4
那　覇	101.6	114.5	142.8	161.0	245.3	284.4	188.1	240.0	275.2	179.2	119.1	110.0	2,161.0

出典： 気象庁ホームページ

注： 1991年から2020年までの平均値。

1-2-1. 都道府県別推計人口の推移

推計人口

都道府県名 ＼ 事項	1980年 S55 10月1日現在 (千人)	1981年 S56 10月1日現在 (千人)	1982年 S57 10月1日現在 (千人)	1983年 S58 10月1日現在 (千人)	1984年 S59 10月1日現在 (千人)	1985年 S60 10月1日現在 (千人)	1986年 S61 10月1日現在 (千人)
全国	117,060	117,902	118,728	119,536	120,305	121,049	121,660
北海道	5,576	5,605	5,630	5,656	5,672	5,679	5,673
青森	1,524	1,526	1,527	1,528	1,527	1,524	1,517
岩手	1,422	1,426	1,429	1,432	1,433	1,434	1,431
宮城	2,082	2,104	2,125	2,144	2,161	2,176	2,190
秋田	1,257	1,259	1,258	1,256	1,255	1,254	1,249
山形	1,252	1,255	1,257	1,258	1,260	1,262	1,262
福島	2,035	2,043	2,052	2,061	2,071	2,080	2,085
茨城	2,558	2,595	2,636	2,670	2,698	2,725	2,746
栃木	1,792	1,807	1,822	1,835	1,850	1,866	1,880
群馬	1,849	1,864	1,879	1,893	1,908	1,921	1,931
埼玉	5,420	5,520	5,615	5,700	5,784	5,864	5,954
千葉	4,735	4,834	4,923	5,005	5,079	5,148	5,219
東京	11,618	11,626	11,650	11,700	11,759	11,829	11,888
神奈川	6,924	7,022	7,127	7,227	7,328	7,432	7,553
新潟	2,451	2,459	2,465	2,469	2,474	2,478	2,478
富山	1,103	1,106	1,110	1,113	1,116	1,118	1,119
石川	1,119	1,127	1,134	1,141	1,147	1,152	1,155
福井	794	798	803	809	813	818	819
山梨	804	809	813	820	826	833	837
長野	2,084	2,093	2,102	2,112	2,125	2,137	2,143
岐阜	1,960	1,975	1,990	2,004	2,017	2,029	2,036
静岡	3,447	3,472	3,498	3,522	3,547	3,575	3,597
愛知	6,222	6,266	6,309	6,353	6,401	6,455	6,512
三重	1,687	1,702	1,716	1,728	1,737	1,747	1,756
滋賀	1,080	1,097	1,112	1,127	1,141	1,156	1,166
京都	2,527	2,539	2,553	2,569	2,578	2,587	2,595
大阪	8,473	8,509	8,543	8,588	8,632	8,668	8,705
兵庫	5,145	5,171	5,198	5,227	5,252	5,278	5,300
奈良	1,209	1,233	1,254	1,273	1,290	1,305	1,318
和歌山	1,087	1,088	1,090	1,090	1,088	1,087	1,083
鳥取	604	607	610	612	614	616	616
島根	785	787	790	790	793	795	793
岡山	1,871	1,881	1,891	1,901	1,909	1,917	1,921
広島	2,739	2,761	2,777	2,793	2,807	2,819	2,829
山口	1,587	1,592	1,597	1,600	1,601	1,602	1,598
徳島	825	827	830	831	834	835	835
香川	1,000	1,005	1,010	1,014	1,018	1,023	1,024
愛媛	1,507	1,512	1,517	1,522	1,526	1,530	1,528
高知	831	833	836	838	839	840	838
福岡	4,553	4,594	4,632	4,667	4,697	4,719	4,741
佐賀	866	869	873	876	878	880	880
長崎	1,591	1,594	1,595	1,596	1,595	1,594	1,589
熊本	1,790	1,802	1,811	1,820	1,830	1,838	1,840
大分	1,229	1,234	1,239	1,243	1,248	1,250	1,249
宮崎	1,152	1,158	1,166	1,170	1,173	1,176	1,174
鹿児島	1,785	1,794	1,801	1,807	1,814	1,819	1,816
沖縄	1,107	1,119	1,132	1,146	1,161	1,179	1,188
北海道	5,576	5,605	5,630	5,656	5,672	5,679	5,673
東北	12,023	12,072	12,113	12,148	12,181	12,208	12,212
関東	35,700	36,077	36,465	36,850	37,232	37,618	38,008
北陸	3,016	3,031	3,047	3,063	3,076	3,088	3,093
中部	15,400	15,508	15,615	15,719	15,827	15,943	16,044
近畿	19,521	19,637	19,750	19,874	19,981	20,081	20,167
中国	7,586	7,628	7,665	7,696	7,724	7,749	7,757
四国	4,163	4,177	4,193	4,205	4,217	4,228	4,225
九州	12,966	13,045	13,117	13,179	13,235	13,276	13,289
沖縄	1,107	1,119	1,132	1,146	1,161	1,179	1,188

出典：総務省統計局「人口推計」
注：国勢調査実施年の間の数値は補間補正人口による。

1-2-1. 都道府県別推計人口の推移

推計人口

都道府県名 ＼ 事項	1987年 S62 10月1日現在 (千人)	1988年 S63 10月1日現在 (千人)	1989年 H元 10月1日現在 (千人)	1990年 H2 10月1日現在 (千人)	1991年 H3 10月1日現在 (千人)	1992年 H4 10月1日現在 (千人)	1993年 H5 10月1日現在 (千人)
全国	122,239	122,745	123,205	123,611	124,101	124,567	124,938
北海道	5,660	5,656	5,649	5,644	5,650	5,661	5,669
青森	1,511	1,502	1,492	1,483	1,479	1,476	1,476
岩手	1,427	1,424	1,419	1,417	1,416	1,416	1,417
宮城	2,206	2,221	2,236	2,249	2,267	2,283	2,299
秋田	1,244	1,238	1,232	1,227	1,223	1,220	1,217
山形	1,262	1,262	1,260	1,258	1,257	1,257	1,256
福島	2,091	2,095	2,100	2,104	2,109	2,116	2,123
茨城	2,769	2,795	2,822	2,845	2,871	2,898	2,920
栃木	1,895	1,908	1,921	1,935	1,948	1,959	1,969
群馬	1,941	1,949	1,959	1,966	1,974	1,984	1,990
埼玉	6,071	6,195	6,308	6,405	6,486	6,567	6,640
千葉	5,307	5,403	5,487	5,555	5,617	5,679	5,731
東京	11,887	11,873	11,863	11,856	11,894	11,887	11,849
神奈川	7,684	7,794	7,891	7,980	8,050	8,116	8,166
新潟	2,477	2,476	2,476	2,475	2,475	2,476	2,479
富山	1,120	1,120	1,121	1,120	1,121	1,120	1,121
石川	1,158	1,160	1,163	1,165	1,167	1,171	1,173
福井	822	822	823	824	823	823	824
山梨	841	845	849	853	860	865	871
長野	2,148	2,149	2,153	2,157	2,162	2,169	2,175
岐阜	2,044	2,051	2,058	2,067	2,073	2,082	2,089
静岡	3,619	3,639	3,657	3,671	3,687	3,704	3,716
愛知	6,566	6,606	6,649	6,691	6,729	6,776	6,810
三重	1,765	1,772	1,782	1,793	1,803	1,814	1,823
滋賀	1,178	1,191	1,206	1,222	1,235	1,248	1,261
京都	2,601	2,604	2,604	2,602	2,608	2,615	2,618
大阪	8,737	8,748	8,744	8,735	8,750	8,761	8,762
兵庫	5,319	5,344	5,372	5,405	5,426	5,443	5,457
奈良	1,333	1,347	1,363	1,375	1,388	1,400	1,412
和歌山	1,079	1,076	1,074	1,074	1,076	1,076	1,077
鳥取	616	617	616	616	615	615	614
島根	792	789	785	781	778	775	773
岡山	1,924	1,925	1,925	1,926	1,930	1,935	1,940
広島	2,834	2,838	2,843	2,850	2,859	2,867	2,873
山口	1,592	1,587	1,581	1,573	1,569	1,565	1,561
徳島	835	834	833	832	831	830	831
香川	1,024	1,025	1,023	1,023	1,023	1,024	1,025
愛媛	1,525	1,522	1,519	1,515	1,513	1,511	1,508
高知	836	833	830	825	822	819	817
福岡	4,756	4,773	4,793	4,811	4,834	4,859	4,885
佐賀	880	880	879	878	878	879	880
長崎	1,584	1,578	1,570	1,563	1,557	1,552	1,550
熊本	1,842	1,842	1,841	1,840	1,844	1,846	1,850
大分	1,247	1,243	1,240	1,237	1,235	1,233	1,231
宮崎	1,174	1,173	1,172	1,169	1,167	1,167	1,171
鹿児島	1,816	1,812	1,805	1,798	1,793	1,789	1,788
沖縄	1,199	1,208	1,215	1,222	1,230	1,239	1,250
北海道	5,660	5,656	5,649	5,644	5,650	5,661	5,669
東北	12,218	12,218	12,215	12,213	12,226	12,244	12,267
関東	38,395	38,762	39,100	39,395	39,700	39,955	40,136
北陸	3,100	3,102	3,107	3,109	3,111	3,114	3,118
中部	16,142	16,217	16,299	16,379	16,454	16,545	16,613
近畿	20,247	20,310	20,363	20,413	20,483	20,543	20,587
中国	7,758	7,756	7,750	7,746	7,751	7,757	7,761
四国	4,220	4,214	4,205	4,195	4,189	4,184	4,181
九州	13,299	13,301	13,300	13,296	13,308	13,325	13,355
沖縄	1,199	1,208	1,215	1,222	1,230	1,239	1,250

出典：総務省統計局「人口推計」
注：国勢調査実施年の間の数値は補間補正人口による。

1-2-1. 都道府県別推計人口の推移

推計人口

都道府県名 ＼ 事項	1994年 H6 10月1日現在 (千人)	1995年 H7 10月1日現在 (千人)	1996年 H8 10月1日現在 (千人)	1997年 H9 10月1日現在 (千人)	1998年 H10 10月1日現在 (千人)	1999年 H11 10月1日現在 (千人)	2000年 H12 10月1日現在 (千人)
全国	125,265	125,570	125,859	126,157	126,472	126,667	126,926
北海道	5,681	5,692	5,697	5,699	5,695	5,689	5,683
青森	1,480	1,482	1,483	1,481	1,479	1,477	1,476
岩手	1,418	1,420	1,420	1,419	1,419	1,417	1,416
宮城	2,313	2,329	2,338	2,348	2,355	2,360	2,365
秋田	1,216	1,214	1,210	1,205	1,200	1,195	1,189
山形	1,256	1,257	1,255	1,253	1,251	1,247	1,244
福島	2,129	2,134	2,134	2,134	2,132	2,129	2,127
茨城	2,940	2,956	2,966	2,973	2,980	2,981	2,986
栃木	1,977	1,984	1,991	1,996	2,001	2,003	2,005
群馬	1,996	2,004	2,009	2,013	2,017	2,020	2,025
埼玉	6,703	6,759	6,804	6,841	6,877	6,906	6,938
千葉	5,767	5,798	5,817	5,839	5,867	5,893	5,926
東京	11,796	11,774	11,808	11,881	11,939	11,983	12,064
神奈川	8,207	8,246	8,279	8,319	8,383	8,432	8,490
新潟	2,484	2,488	2,490	2,490	2,488	2,482	2,476
富山	1,121	1,123	1,125	1,124	1,124	1,122	1,121
石川	1,176	1,180	1,181	1,181	1,181	1,180	1,181
福井	825	827	828	828	828	828	829
山梨	877	882	885	886	888	887	888
長野	2,184	2,194	2,203	2,207	2,210	2,210	2,215
岐阜	2,095	2,100	2,104	2,106	2,108	2,107	2,108
静岡	3,729	3,738	3,745	3,752	3,758	3,761	3,767
愛知	6,839	6,868	6,897	6,931	6,973	7,006	7,043
三重	1,833	1,841	1,846	1,851	1,855	1,856	1,857
滋賀	1,273	1,287	1,298	1,310	1,323	1,332	1,343
京都	2,622	2,630	2,634	2,638	2,643	2,645	2,644
大阪	8,759	8,797	8,807	8,808	8,813	8,813	8,805
兵庫	5,469	5,402	5,421	5,455	5,494	5,528	5,551
奈良	1,420	1,431	1,437	1,442	1,443	1,444	1,443
和歌山	1,080	1,080	1,079	1,078	1,076	1,074	1,070
鳥取	614	615	615	614	615	614	613
島根	772	771	770	768	765	763	762
岡山	1,945	1,951	1,951	1,952	1,953	1,953	1,951
広島	2,877	2,882	2,881	2,882	2,882	2,881	2,879
山口	1,559	1,556	1,550	1,545	1,540	1,535	1,528
徳島	830	832	831	830	829	827	824
香川	1,026	1,027	1,027	1,026	1,025	1,025	1,023
愛媛	1,508	1,507	1,505	1,503	1,501	1,496	1,493
高知	817	817	816	816	816	815	814
福岡	4,909	4,933	4,952	4,971	4,990	5,002	5,016
佐賀	883	884	884	882	881	879	877
長崎	1,549	1,545	1,540	1,533	1,526	1,520	1,517
熊本	1,855	1,860	1,861	1,861	1,862	1,861	1,859
大分	1,232	1,231	1,230	1,228	1,226	1,224	1,221
宮崎	1,174	1,176	1,177	1,175	1,173	1,172	1,170
鹿児島	1,791	1,794	1,793	1,792	1,790	1,788	1,786
沖縄	1,262	1,273	1,282	1,289	1,298	1,308	1,318
北海道	5,681	5,692	5,697	5,699	5,695	5,689	5,683
東北	12,296	12,324	12,330	12,330	12,324	12,307	12,293
関東	40,263	40,403	40,559	40,748	40,952	41,105	41,322
北陸	3,122	3,130	3,134	3,133	3,133	3,130	3,131
中部	16,680	16,741	16,795	16,847	16,904	16,940	16,990
近畿	20,623	20,627	20,676	20,731	20,792	20,836	20,856
中国	7,767	7,775	7,767	7,761	7,755	7,746	7,733
四国	4,181	4,183	4,179	4,175	4,171	4,163	4,154
九州	13,393	13,423	13,437	13,442	13,448	13,446	13,446
沖縄	1,262	1,273	1,282	1,289	1,298	1,308	1,318

出典：総務省統計局「人口推計」
注：国勢調査実施年の間の数値は補間補正人口による。

1-2-1. 都道府県別推計人口の推移

推計人口

都道府県名 ＼ 事項	2001年 H13 10月1日現在 (千人)	2002年 H14 10月1日現在 (千人)	2003年 H15 10月1日現在 (千人)	2004年 H16 10月1日現在 (千人)	2005年 H17 10月1日現在 (千人)	2006年 H18 10月1日現在 (千人)	2007年 H19 10月1日現在 (千人)
全国	127,316	127,486	127,694	127,787	127,768	127,901	128,033
北海道	5,680	5,672	5,663	5,650	5,628	5,605	5,579
青森	1,473	1,467	1,459	1,448	1,437	1,424	1,409
岩手	1,413	1,407	1,401	1,395	1,385	1,375	1,364
宮城	2,369	2,369	2,369	2,366	2,360	2,358	2,354
秋田	1,183	1,175	1,165	1,156	1,146	1,134	1,121
山形	1,241	1,236	1,230	1,224	1,216	1,207	1,198
福島	2,124	2,118	2,110	2,102	2,091	2,080	2,067
茨城	2,990	2,987	2,985	2,982	2,975	2,974	2,973
栃木	2,011	2,012	2,014	2,016	2,017	2,016	2,016
群馬	2,029	2,030	2,030	2,027	2,024	2,022	2,020
埼玉	6,977	7,000	7,028	7,046	7,054	7,079	7,106
千葉	5,970	5,998	6,030	6,047	6,056	6,084	6,119
東京	12,165	12,271	12,388	12,482	12,577	12,704	12,848
神奈川	8,575	8,636	8,702	8,753	8,792	8,846	8,912
新潟	2,471	2,462	2,455	2,445	2,431	2,420	2,408
富山	1,120	1,118	1,116	1,115	1,112	1,110	1,107
石川	1,182	1,180	1,179	1,178	1,174	1,173	1,173
福井	830	828	827	824	822	820	817
山梨	890	889	888	886	885	880	877
長野	2,222	2,215	2,210	2,206	2,196	2,189	2,182
岐阜	2,111	2,110	2,110	2,108	2,107	2,105	2,104
静岡	3,780	3,784	3,790	3,791	3,792	3,795	3,796
愛知	7,091	7,131	7,170	7,209	7,255	7,307	7,357
三重	1,862	1,863	1,864	1,867	1,867	1,872	1,873
滋賀	1,354	1,361	1,368	1,375	1,380	1,390	1,398
京都	2,649	2,648	2,650	2,650	2,648	2,646	2,643
大阪	8,821	8,821	8,824	8,825	8,817	8,828	8,839
兵庫	5,572	5,580	5,589	5,592	5,591	5,592	5,593
奈良	1,442	1,437	1,434	1,428	1,421	1,417	1,413
和歌山	1,065	1,059	1,052	1,045	1,036	1,029	1,021
鳥取	613	612	611	610	607	604	601
島根	760	756	752	747	742	737	733
岡山	1,954	1,956	1,958	1,959	1,957	1,956	1,956
広島	2,880	2,878	2,879	2,879	2,877	2,875	2,874
山口	1,523	1,517	1,510	1,502	1,493	1,484	1,476
徳島	822	820	818	814	810	806	800
香川	1,022	1,020	1,018	1,016	1,012	1,009	1,006
愛媛	1,490	1,485	1,481	1,475	1,468	1,460	1,453
高知	812	810	806	802	796	790	783
福岡	5,030	5,039	5,045	5,050	5,050	5,057	5,061
佐賀	876	874	872	870	866	863	860
長崎	1,512	1,505	1,498	1,490	1,479	1,467	1,455
熊本	1,860	1,857	1,852	1,848	1,842	1,838	1,832
大分	1,220	1,219	1,217	1,214	1,210	1,207	1,206
宮崎	1,168	1,165	1,162	1,159	1,153	1,150	1,146
鹿児島	1,782	1,776	1,770	1,763	1,753	1,744	1,733
沖縄	1,327	1,336	1,345	1,353	1,362	1,369	1,374
北海道	5,680	5,672	5,663	5,650	5,628	5,605	5,579
東北	12,274	12,234	12,189	12,136	12,066	11,998	11,921
関東	41,607	41,823	42,065	42,239	42,380	42,605	42,871
北陸	3,132	3,126	3,122	3,117	3,108	3,103	3,097
中部	17,066	17,103	17,144	17,181	17,217	17,268	17,312
近畿	20,903	20,906	20,917	20,915	20,893	20,902	20,907
中国	7,730	7,719	7,710	7,697	7,676	7,656	7,640
四国	4,146	4,135	4,123	4,107	4,086	4,065	4,042
九州	13,448	13,435	13,416	13,394	13,353	13,326	13,293
沖縄	1,327	1,336	1,345	1,353	1,362	1,369	1,374

出典：総務省統計局「人口推計」
注：国勢調査実施年の間の数値は補間補正人口による。

1-2-1. 都道府県別推計人口の推移

推計人口

都道府県名 ＼ 事項	2008年 H20 10月1日現在 (千人)	2009年 H21 10月1日現在 (千人)	2010年 H22 10月1日現在 (千人)	2011年 H23 10月1日現在 (千人)	2012年 H24 10月1日現在 (千人)	2013年 H25 10月1日現在 (千人)	2014年 H26 10月1日現在 (千人)
全国	128,084	128,032	128,057	127,834	127,593	127,414	127,237
北海道	5,548	5,524	5,506	5,488	5,465	5,438	5,410
青森	1,395	1,383	1,373	1,363	1,350	1,337	1,323
岩手	1,352	1,340	1,330	1,315	1,306	1,299	1,290
宮城	2,349	2,348	2,348	2,326	2,329	2,333	2,335
秋田	1,109	1,097	1,086	1,075	1,063	1,050	1,037
山形	1,188	1,178	1,169	1,162	1,153	1,144	1,134
福島	2,054	2,041	2,029	1,988	1,957	1,940	1,927
茨城	2,971	2,970	2,970	2,960	2,947	2,937	2,927
栃木	2,015	2,011	2,008	2,000	1,992	1,986	1,980
群馬	2,017	2,014	2,008	2,001	1,994	1,986	1,979
埼玉	7,136	7,161	7,195	7,209	7,216	7,228	7,247
千葉	6,153	6,180	6,216	6,217	6,200	6,201	6,209
東京	12,973	13,048	13,159	13,198	13,234	13,307	13,399
神奈川	8,965	9,006	9,048	9,060	9,070	9,084	9,103
新潟	2,396	2,385	2,374	2,364	2,350	2,336	2,320
富山	1,103	1,098	1,093	1,088	1,083	1,077	1,072
石川	1,172	1,171	1,170	1,167	1,164	1,160	1,157
福井	814	810	806	803	800	796	791
山梨	871	867	863	857	852	847	841
長野	2,173	2,162	2,152	2,142	2,132	2,122	2,110
岐阜	2,100	2,091	2,081	2,071	2,062	2,053	2,043
静岡	3,793	3,783	3,765	3,752	3,739	3,730	3,715
愛知	7,399	7,411	7,411	7,418	7,431	7,449	7,464
三重	1,871	1,864	1,855	1,847	1,841	1,833	1,826
滋賀	1,405	1,409	1,411	1,413	1,414	1,415	1,414
京都	2,640	2,637	2,636	2,633	2,628	2,622	2,616
大阪	8,847	8,855	8,865	8,863	8,861	8,856	8,845
兵庫	5,592	5,591	5,588	5,584	5,575	5,565	5,550
奈良	1,407	1,404	1,401	1,395	1,388	1,381	1,373
和歌山	1,014	1,008	1,002	995	988	980	972
鳥取	596	592	589	586	583	580	577
島根	727	721	717	713	708	704	699
岡山	1,953	1,949	1,945	1,941	1,937	1,932	1,926
広島	2,870	2,864	2,861	2,858	2,855	2,850	2,846
山口	1,466	1,459	1,451	1,444	1,434	1,425	1,415
徳島	795	790	785	780	775	769	763
香川	1,003	999	996	992	989	985	980
愛媛	1,445	1,438	1,431	1,424	1,415	1,406	1,396
高知	775	769	764	758	751	743	736
福岡	5,062	5,064	5,072	5,081	5,089	5,096	5,099
佐賀	856	853	850	847	845	841	837
長崎	1,443	1,434	1,427	1,418	1,408	1,397	1,387
熊本	1,826	1,821	1,817	1,813	1,807	1,801	1,795
大分	1,204	1,200	1,197	1,192	1,186	1,180	1,173
宮崎	1,141	1,138	1,135	1,130	1,125	1,119	1,112
鹿児島	1,721	1,712	1,706	1,697	1,687	1,675	1,662
沖縄	1,378	1,385	1,393	1,402	1,411	1,419	1,426
北海道	5,548	5,524	5,506	5,488	5,465	5,438	5,410
東北	11,843	11,772	11,709	11,593	11,508	11,439	11,366
関東	43,101	43,257	43,467	43,502	43,505	43,576	43,685
北陸	3,089	3,079	3,069	3,058	3,047	3,033	3,020
中部	17,336	17,311	17,264	17,230	17,205	17,187	17,158
近畿	20,905	20,904	20,903	20,883	20,854	20,819	20,770
中国	7,612	7,585	7,563	7,542	7,517	7,491	7,463
四国	4,018	3,996	3,976	3,954	3,930	3,903	3,875
九州	13,253	13,222	13,204	13,178	13,147	13,109	13,065
沖縄	1,378	1,385	1,393	1,402	1,411	1,419	1,426

出典：総務省統計局「人口推計」
注：国勢調査実施年の間の数値は補間補正人口による。

1-2-1. 都道府県別推計人口の推移

推計人口

都道府県名 ＼ 事項	2015年 H27 10月1日現在 （千人）	2016年 H28 10月1日現在 （千人）	2017年 H29 10月1日現在 （千人）	2018年 H30 10月1日現在 （千人）	2019年 R1 10月1日現在 （千人）	2020年 R2 10月1日現在 （千人）	2021年 R3 10月1日現在 （千人）
全国	127,095	126,933	126,706	126,443	126,167	126,146	125,502
北海道	5,382	5,352	5,320	5,286	5,250	5,225	5,183
青森	1,308	1,293	1,278	1,263	1,246	1,238	1,221
岩手	1,280	1,268	1,255	1,241	1,227	1,211	1,196
宮城	2,334	2,330	2,323	2,316	2,306	2,302	2,290
秋田	1,023	1,010	996	981	966	960	945
山形	1,124	1,113	1,102	1,090	1,078	1,068	1,055
福島	1,914	1,901	1,882	1,864	1,846	1,833	1,812
茨城	2,917	2,905	2,892	2,877	2,860	2,867	2,852
栃木	1,974	1,966	1,957	1,946	1,934	1,933	1,921
群馬	1,973	1,967	1,960	1,952	1,942	1,939	1,927
埼玉	7,267	7,289	7,310	7,330	7,350	7,345	7,340
千葉	6,223	6,236	6,246	6,255	6,259	6,284	6,275
東京	13,515	13,624	13,724	13,822	13,921	14,048	14,010
神奈川	9,126	9,145	9,159	9,177	9,198	9,237	9,236
新潟	2,304	2,286	2,267	2,246	2,223	2,201	2,177
富山	1,066	1,061	1,056	1,050	1,044	1,035	1,025
石川	1,154	1,151	1,147	1,143	1,138	1,133	1,125
福井	787	782	779	774	768	767	760
山梨	835	830	823	817	811	810	805
長野	2,099	2,088	2,076	2,063	2,049	2,048	2,033
岐阜	2,032	2,022	2,008	1,997	1,987	1,979	1,961
静岡	3,700	3,688	3,675	3,659	3,644	3,633	3,608
愛知	7,483	7,507	7,525	7,537	7,552	7,542	7,517
三重	1,816	1,808	1,800	1,791	1,781	1,770	1,756
滋賀	1,413	1,413	1,413	1,412	1,414	1,414	1,411
京都	2,610	2,605	2,599	2,591	2,583	2,578	2,561
大阪	8,839	8,833	8,823	8,813	8,809	8,838	8,806
兵庫	5,535	5,520	5,503	5,484	5,466	5,465	5,432
奈良	1,364	1,356	1,348	1,339	1,330	1,324	1,315
和歌山	964	954	945	935	925	923	914
鳥取	573	570	565	560	556	553	549
島根	694	690	685	680	674	671	665
岡山	1,922	1,915	1,907	1,898	1,890	1,888	1,876
広島	2,844	2,837	2,829	2,817	2,804	2,800	2,780
山口	1,405	1,394	1,383	1,370	1,358	1,342	1,328
徳島	756	750	743	736	728	720	712
香川	976	972	967	962	956	950	942
愛媛	1,385	1,375	1,364	1,352	1,339	1,335	1,321
高知	728	721	714	706	698	692	684
福岡	5,102	5,104	5,107	5,107	5,104	5,135	5,124
佐賀	833	828	824	819	815	811	806
長崎	1,377	1,367	1,354	1,341	1,327	1,312	1,297
熊本	1,786	1,774	1,765	1,757	1,748	1,738	1,728
大分	1,166	1,160	1,152	1,144	1,135	1,124	1,114
宮崎	1,104	1,096	1,089	1,081	1,073	1,070	1,061
鹿児島	1,648	1,637	1,626	1,614	1,602	1,588	1,576
沖縄	1,434	1,439	1,443	1,448	1,453	1,467	1,468
北海道	5,382	5,352	5,320	5,286	5,250	5,225	5,183
東北	11,287	11,201	11,103	11,001	10,892	10,813	10,696
関東	43,830	43,962	44,071	44,176	44,275	44,463	44,366
北陸	3,007	2,994	2,982	2,967	2,950	2,935	2,910
中部	17,130	17,113	17,084	17,047	17,013	16,972	16,875
近畿	20,725	20,681	20,631	20,574	20,527	20,542	20,439
中国	7,438	7,406	7,369	7,325	7,282	7,254	7,198
四国	3,845	3,818	3,788	3,756	3,721	3,697	3,659
九州	13,016	12,966	12,917	12,863	12,804	12,778	12,706
沖縄	1,434	1,439	1,443	1,448	1,453	1,467	1,468

出典：総務省統計局「人口推計」
注：国勢調査実施年の間の数値は補間補正人口による。

1-2-1. 都道府県別推計人口の推移

推計人口

都道府県名 ＼ 事項	2022年 R4 10月1日現在 （千人）
全国	124,947
北海道	5,140
青森	1,204
岩手	1,181
宮城	2,280
秋田	930
山形	1,041
福島	1,790
茨城	2,840
栃木	1,909
群馬	1,913
埼玉	7,337
千葉	6,266
東京	14,038
神奈川	9,232
新潟	2,153
富山	1,017
石川	1,118
福井	753
山梨	802
長野	2,020
岐阜	1,946
静岡	3,582
愛知	7,495
三重	1,742
滋賀	1,409
京都	2,550
大阪	8,782
兵庫	5,402
奈良	1,306
和歌山	903
鳥取	544
島根	658
岡山	1,862
広島	2,760
山口	1,313
徳島	704
香川	934
愛媛	1,306
高知	676
福岡	5,116
佐賀	801
長崎	1,283
熊本	1,718
大分	1,107
宮崎	1,052
鹿児島	1,563
沖縄	1,468
北海道	5,140
東北	10,579
関東	44,337
北陸	2,888
中部	16,785
近畿	20,352
中国	7,137
四国	3,620
九州	12,640
沖縄	1,468

出典：総務省統計局「人口推計」
注：国勢調査実施年の間の数値は補間補正人口による。

1-2-1. 推計人口の推移

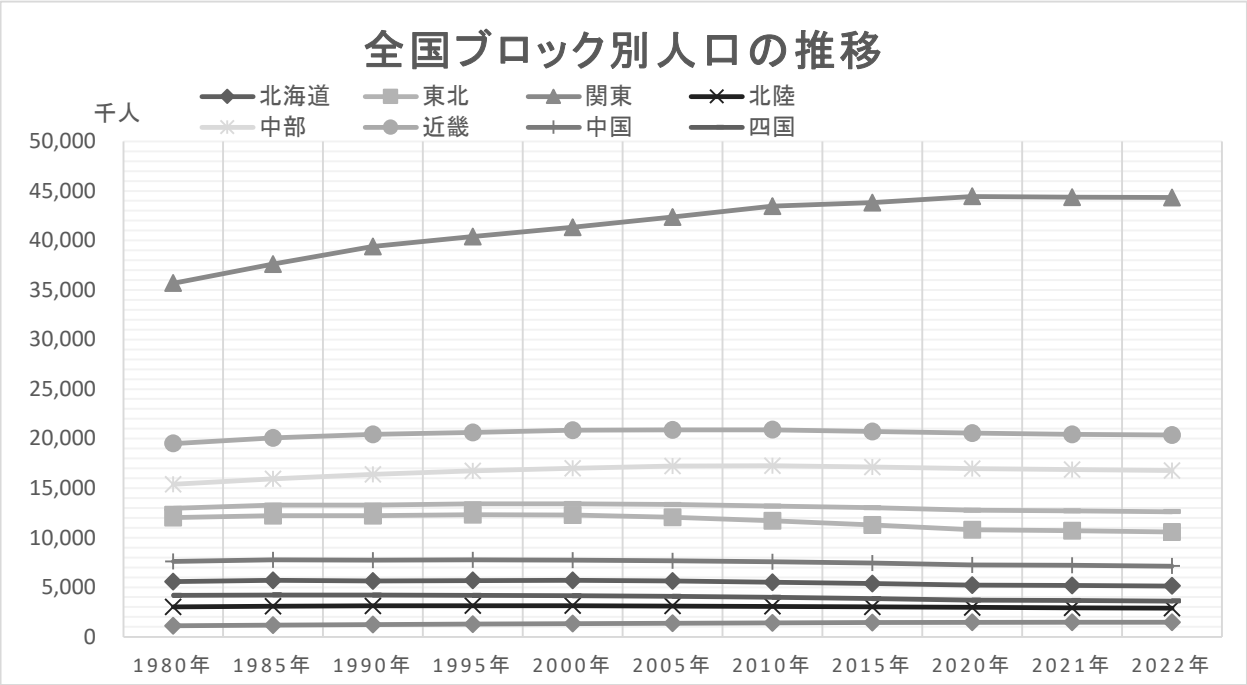

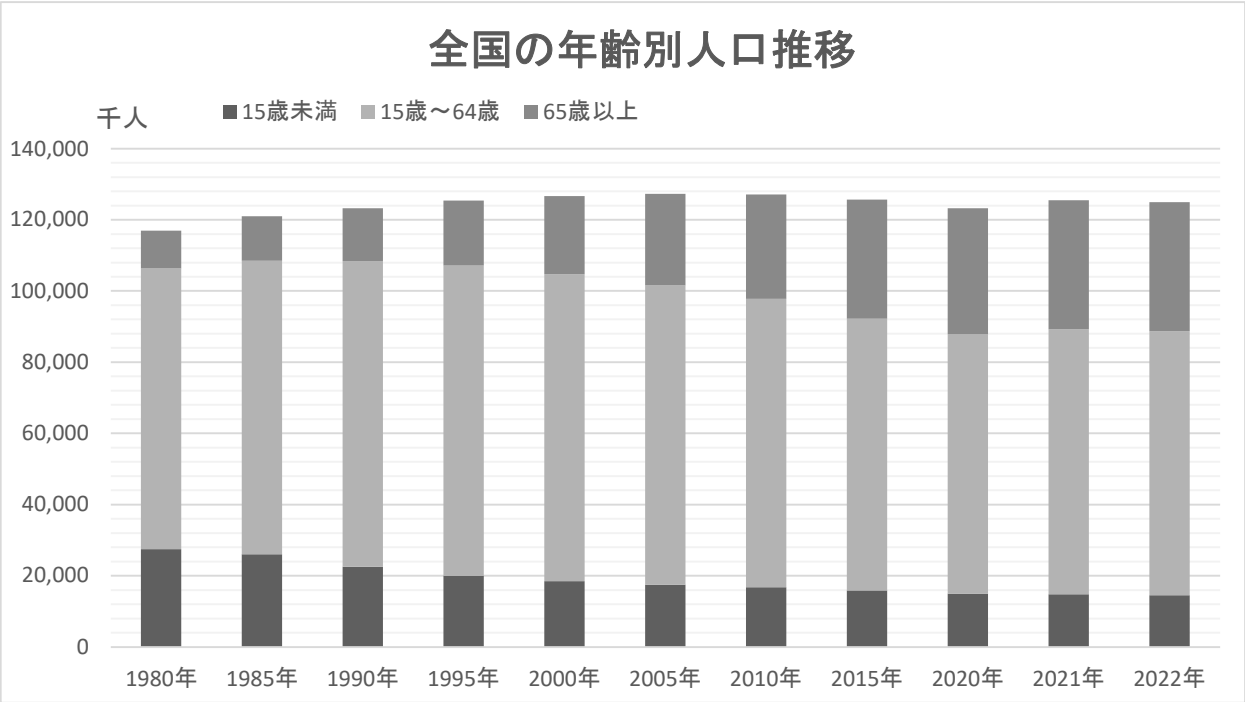

出典：総務省統計局「国勢調査」「住民基本台帳」

1-2-2. 都道府県別人口将来推計

都道府県名＼事項	令和2年 (2020) (千人)	令和7年 (2025) (千人)	令和12年 (2030) (千人)	令和17年 (2035) (千人)	令和22年 (2040) (千人)	令和27年 (2045) (千人)	令和32年 (2050) (千人)
全国	126,146	123,262	120,185	116,709	112,907	108,870	104,751
北海道	5,225	5,007	4,792	4,562	4,319	4,068	3,820
青森	1,238	1,157	1,077	996	914	833	755
岩手	1,211	1,138	1,066	995	924	853	783
宮城	2,302	2,239	2,172	2,097	2,014	1,924	1,830
秋田	960	888	819	752	686	622	560
山形	1,068	1,005	945	886	828	769	711
福島	1,833	1,732	1,640	1,546	1,449	1,349	1,247
茨城	2,867	2,783	2,688	2,584	2,473	2,359	2,245
栃木	1,933	1,867	1,802	1,732	1,658	1,581	1,502
群馬	1,939	1,878	1,815	1,746	1,673	1,597	1,521
埼玉	7,345	7,316	7,224	7,101	6,953	6,794	6,634
千葉	6,284	6,258	6,179	6,076	5,956	5,824	5,690
東京	14,048	14,199	14,349	14,459	14,507	14,483	14,399
神奈川	9,237	9,201	9,122	9,012	8,869	8,703	8,524
新潟	2,201	2,084	1,974	1,863	1,751	1,637	1,525
富山	1,035	986	942	898	852	806	762
石川	1,133	1,092	1,057	1,019	979	937	897
福井	767	733	703	672	639	606	573
山梨	810	782	749	716	681	646	612
長野	2,048	1,974	1,899	1,822	1,743	1,663	1,582
岐阜	1,979	1,901	1,820	1,734	1,646	1,557	1,468
静岡	3,633	3,511	3,386	3,254	3,116	2,973	2,829
愛知	7,542	7,453	7,346	7,211	7,050	6,870	6,676
三重	1,770	1,703	1,637	1,568	1,496	1,422	1,347
滋賀	1,414	1,399	1,376	1,346	1,309	1,267	1,223
京都	2,578	2,518	2,445	2,361	2,267	2,170	2,076
大阪	8,838	8,676	8,438	8,167	7,874	7,570	7,263
兵庫	5,465	5,310	5,145	4,964	4,767	4,564	4,358
奈良	1,324	1,272	1,215	1,151	1,083	1,015	950
和歌山	923	875	827	778	728	679	632
鳥取	553	527	503	479	454	430	406
島根	671	640	610	581	553	525	497
岡山	1,888	1,832	1,774	1,713	1,646	1,578	1,510
広島	2,800	2,704	2,618	2,526	2,428	2,328	2,230
山口	1,342	1,268	1,268	1,199	1,129	1,059	991
徳島	720	679	640	601	561	520	481
香川	950	911	875	838	800	762	724
愛媛	1,335	1,267	1,203	1,139	1,074	1,008	945
高知	692	648	608	568	528	488	451
福岡	5,135	5,073	4,989	4,886	4,762	4,623	4,479
佐賀	811	783	752	720	688	654	621
長崎	1,312	1,230	1,159	1,086	1,012	940	869
熊本	1,738	1,682	1,622	1,558	1,493	1,425	1,355
大分	1,124	1,078	1,031	984	936	888	841
宮崎	1,070	1,024	979	934	889	843	797
鹿児島	1,588	1,518	1,448	1,378	1,309	1,240	1,171
沖縄	1,467	1,462	1,459	1,451	1,438	1,419	1,391
北海道	5,225	5,007	4,792	4,562	4,319	4,068	3,820
東北	10,812	10,243	9,694	9,135	8,566	7,987	7,411
関東	44,463	44,284	43,927	43,427	42,771	41,986	41,127
北陸	2,934	2,811	2,702	2,589	2,470	2,349	2,231
中部	16,973	16,542	16,087	15,589	15,051	14,485	13,903
近畿	20,541	20,051	19,446	18,767	18,029	17,266	16,502
中国	7,255	6,971	6,773	6,498	6,211	5,920	5,634
四国	3,696	3,505	3,326	3,146	2,962	2,778	2,600
九州	12,779	12,387	11,979	11,546	11,090	10,612	10,133
沖縄	1,467	1,462	1,459	1,451	1,438	1,419	1,391

出典：国立社会保障・人口問題研究所「日本の地域別将来推計人口（令和5年12月推計）」

1-2-2. 都道府県別人口将来推計

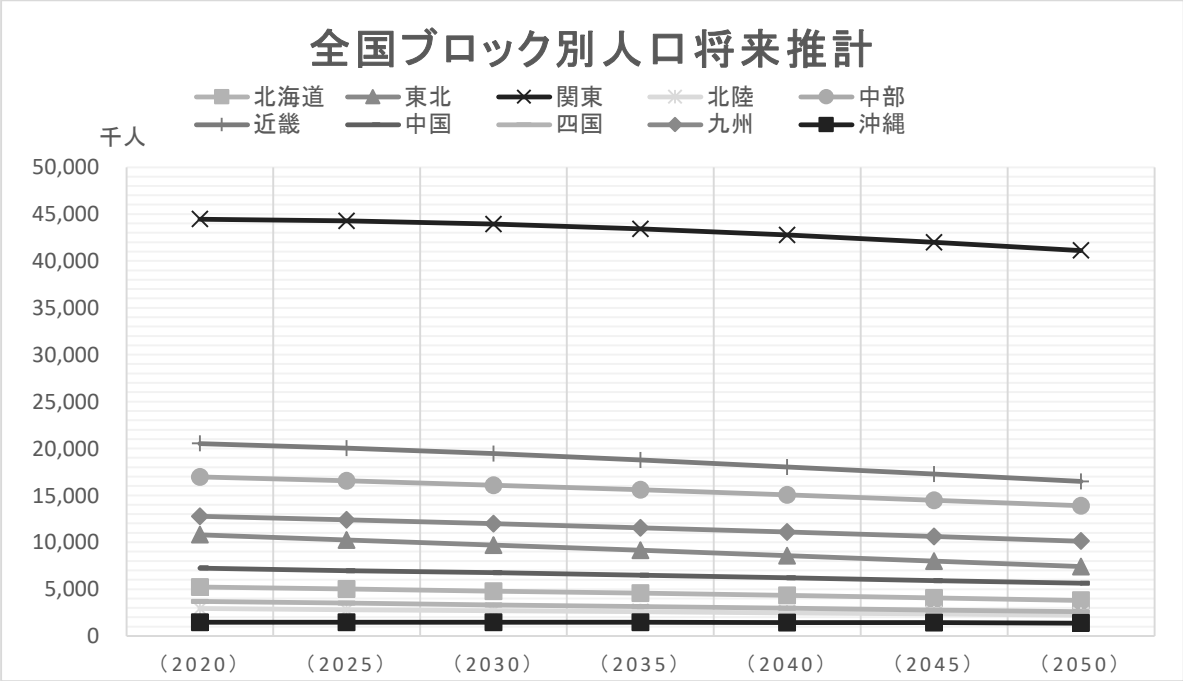

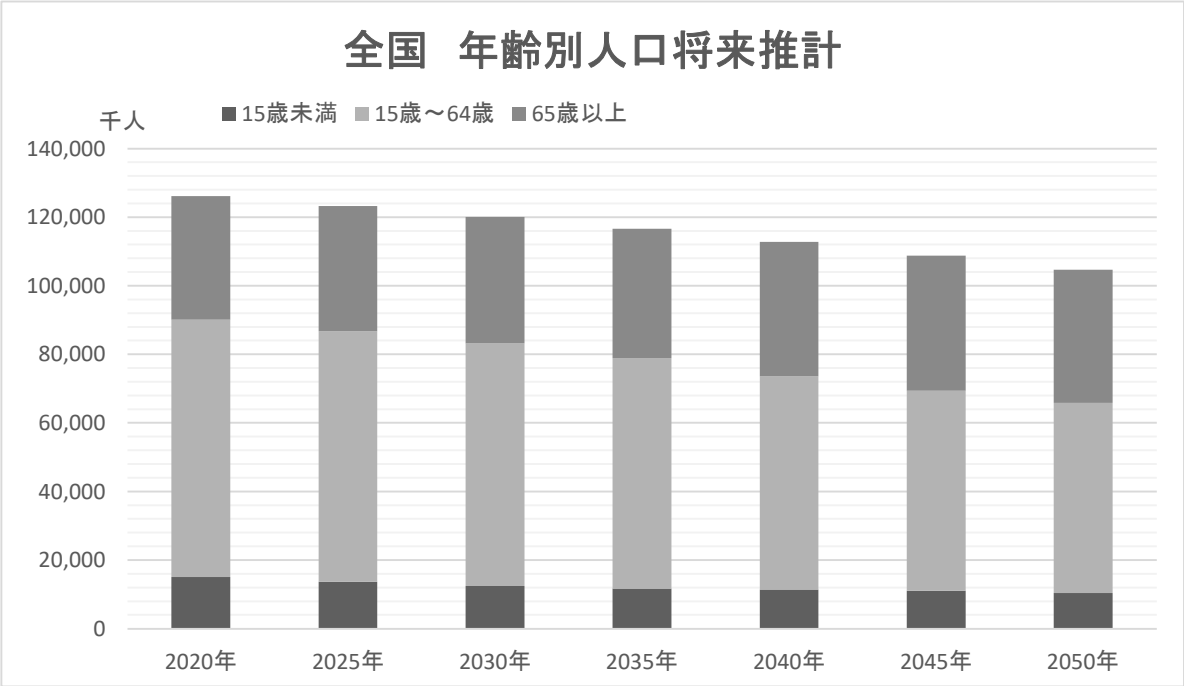

出典：国立社会保障・人口問題研究所「日本の地域別将来推計人口（令和5年12月推計）」

1-2-3. 北海道の人口将来推計（市町村別）

市町村名＼事項	令和2年 (2020) (人)	令和7年 (2025) (人)	令和12年 (2030) (人)	令和17年 (2035) (人)	令和22年 (2040) (人)	令和27年 (2045) (人)	令和32年 (2050) (人)
北海道	5,224,614	5,007,066	4,791,556	4,562,362	4,319,217	4,067,642	3,820,016
道南地域	413,767	380,980	351,507	322,095	293,094	265,048	238,638
渡島計	380,158	351,270	325,320	299,229	273,258	247,984	224,076
函館市	251,084	232,771	216,113	199,358	182,713	166,626	151,567
北斗市	44,302	41,022	38,479	35,840	33,108	30,263	27,360
松前町	6,260	5,309	4,476	3,703	3,010	2,427	1,939
福島町	3,794	3,246	2,795	2,360	1,959	1,603	1,293
知内町	4,167	3,711	3,336	2,960	2,600	2,264	1,949
木古内町	3,832	3,312	2,822	2,377	1,966	1,603	1,295
七飯町	27,686	26,754	25,669	24,399	22,937	21,339	19,706
鹿部町	3,760	3,380	3,039	2,694	2,359	2,057	1,778
森町	14,338	12,559	11,178	9,854	8,600	7,422	6,353
八雲町	15,826	14,554	13,278	12,031	10,783	9,556	8,382
長万部町	5,109	4,652	4,135	3,653	3,223	2,824	2,454
檜山計	33,609	29,710	26,187	22,866	19,836	17,064	14,562
江差町	7,428	6,701	5,965	5,261	4,613	4,003	3,445
上ノ国町	4,306	3,726	3,232	2,758	2,342	1,974	1,639
厚沢部町	3,592	3,212	2,851	2,524	2,223	1,927	1,664
乙部町	3,403	2,951	2,543	2,174	1,846	1,558	1,301
奥尻町	2,410	2,107	1,846	1,598	1,362	1,150	967
今金町	5,072	4,522	4,075	3,637	3,234	2,864	2,513
せたな町	7,398	6,491	5,675	4,914	4,216	3,588	3,033
道央地域	3,323,310	3,237,508	3,138,451	3,025,706	2,898,529	2,761,579	2,624,646
石狩計	2,396,732	2,384,597	2,352,076	2,304,753	2,240,953	2,164,420	2,083,725
札幌市	1,973,395	1,970,144	1,949,619	1,916,129	1,868,252	1,809,025	1,745,608
江別市	121,056	118,449	114,812	110,580	105,448	99,897	94,433
千歳市	97,950	97,797	96,607	94,950	92,861	90,231	87,335
恵庭市	70,331	69,367	68,056	66,323	64,229	61,906	59,483
北広島市	58,171	56,153	53,951	51,635	49,057	46,334	43,677
石狩市	56,869	55,417	52,994	50,375	47,589	44,865	42,365
当別町	15,916	14,480	13,457	12,407	11,381	10,231	9,106
新篠津村	3,044	2,790	2,580	2,354	2,136	1,931	1,718
後志計	198,888	181,807	165,556	149,947	135,072	121,130	108,363
小樽市	111,299	101,222	91,079	81,306	71,968	63,298	55,542
島牧村	1,356	1,186	1,055	929	817	731	649
寿都町	2,838	2,553	2,304	2,087	1,886	1,708	1,538
黒松内町	2,791	2,546	2,310	2,114	1,917	1,721	1,521
蘭越町	4,568	4,196	3,848	3,515	3,212	2,911	2,640
ニセコ町	5,074	5,087	5,088	5,061	5,013	4,941	4,852
真狩村	2,045	1,900	1,765	1,641	1,530	1,431	1,333
留寿都村	1,911	1,791	1,691	1,602	1,521	1,437	1,352
喜茂別町	2,156	1,973	1,843	1,720	1,609	1,514	1,417
京極町	2,941	2,710	2,473	2,275	2,096	1,914	1,739
倶知安町	15,129	14,601	14,021	13,458	12,882	12,302	11,718
共和町	5,772	5,310	4,900	4,483	4,093	3,711	3,332
岩内町	11,648	10,187	9,111	8,058	7,084	6,182	5,353
泊村	1,569	1,381	1,251	1,126	1,010	896	786
神恵内村	870	742	645	558	477	398	325
積丹町	1,831	1,582	1,368	1,172	1,000	856	720

出典：国立社会保障・人口問題研究所「日本の地域別将来推計人口（令和5年12月推計）」

1-2-3. 北海道の人口将来推計（市町村別）

市町村名＼事項	令和2年 (2020) (人)	令和7年 (2025) (人)	令和12年 (2030) (人)	令和17年 (2035) (人)	令和22年 (2040) (人)	令和27年 (2045) (人)	令和32年 (2050) (人)
古平町	2,745	2,381	2,098	1,833	1,591	1,369	1,169
仁木町	3,180	2,931	2,723	2,520	2,333	2,154	1,987
余市町	18,000	16,437	14,944	13,502	12,109	10,781	9,569
赤井川村	1,165	1,091	1,039	987	924	875	821
空知計	281,964	255,574	231,443	208,290	186,432	166,008	147,309
夕張市	7,334	6,065	4,978	4,056	3,290	2,669	2,154
岩見沢市	79,306	73,202	67,602	61,946	56,332	50,879	45,761
美唄市	20,413	18,068	15,858	13,807	11,895	10,166	8,625
芦別市	12,555	10,671	9,137	7,730	6,483	5,414	4,498
赤平市	9,698	8,332	7,186	6,145	5,207	4,365	3,643
三笠市	8,040	7,012	6,141	5,370	4,703	4,122	3,619
滝川市	39,490	36,802	34,527	32,218	29,899	27,586	25,364
砂川市	16,486	14,916	13,634	12,400	11,206	10,080	9,023
歌志内市	2,989	2,443	2,021	1,662	1,343	1,072	838
深川市	20,039	17,824	16,006	14,281	12,675	11,209	9,878
南幌町	7,319	7,698	7,003	6,325	5,669	4,995	4,352
奈井江町	5,120	4,606	4,133	3,659	3,213	2,798	2,415
上砂川町	2,841	2,352	1,971	1,630	1,333	1,099	895
由仁町	4,822	4,301	3,831	3,369	2,941	2,553	2,188
長沼町	10,289	9,490	8,688	7,905	7,152	6,412	5,707
栗山町	11,272	10,304	9,340	8,388	7,503	6,675	5,917
月形町	3,691	3,312	3,132	2,963	2,804	2,652	2,512
浦臼町	1,732	1,517	1,340	1,170	1,025	894	782
新十津川町	6,484	5,997	5,500	5,013	4,558	4,122	3,714
妹背牛町	2,693	2,317	1,985	1,683	1,416	1,182	988
秩父別町	2,329	2,114	1,914	1,721	1,552	1,388	1,247
雨竜町	2,389	2,089	1,833	1,584	1,358	1,157	990
北竜町	1,724	1,532	1,352	1,189	1,032	898	778
沼田町	2,909	2,610	2,331	2,076	1,843	1,621	1,421
胆振計	382,354	357,661	336,645	314,865	292,893	271,339	250,821
室蘭市	82,383	74,850	68,701	62,540	56,663	51,339	46,571
苫小牧市	170,113	164,613	159,207	153,023	146,169	138,751	131,140
登別市	46,391	42,195	39,150	35,962	32,770	29,748	26,963
伊達市	32,826	29,843	27,813	25,786	23,759	21,709	19,762
豊浦町	3,821	3,553	3,286	3,040	2,790	2,542	2,297
壮瞥町	2,743	2,495	2,300	2,116	1,926	1,744	1,568
白老町	16,212	14,686	13,157	11,653	10,210	8,884	7,706
厚真町	4,432	4,159	3,871	3,609	3,366	3,136	2,931
洞爺湖町	8,442	7,646	6,859	6,100	5,383	4,716	4,119
安平町	7,340	6,748	6,174	5,638	5,132	4,660	4,209
むかわ町	7,651	6,873	6,127	5,398	4,725	4,110	3,555
日高計	63,372	57,869	52,731	47,851	43,179	38,682	34,428
日高町	11,279	10,245	9,277	8,372	7,513	6,686	5,909
平取町	4,776	4,313	3,879	3,476	3,089	2,739	2,402
新冠町	5,309	4,993	4,747	4,500	4,251	3,988	3,728
浦河町	12,074	11,049	10,067	9,136	8,232	7,354	6,515
様似町	4,043	3,562	3,137	2,741	2,363	2,014	1,706
えりも町	4,374	3,918	3,555	3,204	2,865	2,534	2,219
新ひだか町	21,517	19,789	18,069	16,422	14,866	13,367	11,949

出典：国立社会保障・人口問題研究所「日本の地域別将来推計人口（令和5年12月推計）」

1-2-3. 北海道の人口将来推計（市町村別）

事項 市町村名	令和2年 (2020) (人)	令和7年 (2025) (人)	令和12年 (2030) (人)	令和17年 (2035) (人)	令和22年 (2040) (人)	令和27年 (2045) (人)	令和32年 (2050) (人)
道北地域	587,143	547,301	512,616	478,245	444,237	410,858	378,746
上川計	481,953	452,999	427,338	401,601	375,797	350,185	325,275
旭川市	329,306	313,406	298,861	283,763	267,991	251,942	236,115
士別市	17,858	15,695	13,929	12,252	10,709	9,293	8,012
名寄市	27,282	25,202	23,576	21,945	20,372	18,785	17,272
富良野市	21,131	18,707	17,214	15,722	14,290	12,901	11,574
鷹栖町	6,567	6,106	5,649	5,232	4,826	4,437	4,032
東神楽町	10,127	9,996	9,750	9,453	9,124	8,735	8,289
当麻町	6,319	5,805	5,303	4,822	4,370	3,931	3,525
比布町	3,520	3,248	2,966	2,690	2,428	2,198	1,976
愛別町	2,605	2,253	1,947	1,667	1,419	1,197	1,010
上川町	3,500	3,030	2,600	2,217	1,880	1,589	1,338
東川町	8,314	8,213	8,059	7,849	7,607	7,339	7,088
美瑛町	9,668	8,893	8,160	7,476	6,851	6,258	5,681
上富良野町	10,348	9,421	8,648	7,919	7,205	6,537	5,887
中富良野町	4,733	4,340	3,965	3,628	3,308	3,002	2,708
南富良野町	2,376	2,218	2,067	1,913	1,777	1,650	1,518
占冠村	1,306	1,361	1,184	1,057	960	878	807
和寒町	3,192	2,813	2,478	2,177	1,913	1,681	1,473
剣淵町	2,926	2,614	2,330	2,079	1,832	1,613	1,411
下川町	3,126	2,836	2,563	2,330	2,122	1,943	1,773
美深町	4,145	3,708	3,326	2,976	2,658	2,367	2,096
音威子府村	706	597	532	465	407	360	328
中川町	1,528	1,359	1,209	1,077	963	864	766
幌加内町	1,370	1,178	1,022	892	785	685	596
留萌計	43,050	37,968	33,790	29,856	26,215	22,826	19,753
留萌市	20,114	17,642	15,735	13,877	12,113	10,449	8,955
増毛町	3,908	3,434	3,027	2,660	2,329	2,023	1,746
小平町	2,994	2,665	2,361	2,069	1,815	1,578	1,370
苫前町	2,936	2,576	2,272	2,004	1,770	1,558	1,361
羽幌町	6,548	5,835	5,192	4,588	4,038	3,536	3,088
初山別村	1,080	944	822	721	634	559	482
遠別町	2,520	2,219	1,978	1,755	1,546	1,360	1,183
天塩町	2,950	2,653	2,403	2,182	1,970	1,763	1,568
宗谷計	62,140	56,334	51,488	46,788	42,225	37,847	33,718
稚内市	33,563	30,288	27,636	25,003	22,449	19,997	17,716
猿払村	2,611	2,505	2,404	2,305	2,191	2,077	1,958
浜頓別町	3,448	3,089	2,766	2,456	2,158	1,868	1,605
中頓別町	1,637	1,470	1,315	1,169	1,037	917	804
枝幸町	7,565	6,834	6,203	5,596	5,007	4,456	3,932
豊富町	3,974	3,679	3,406	3,152	2,902	2,633	2,357
礼文町	2,509	2,265	2,068	1,887	1,706	1,544	1,391
利尻町	2,004	1,784	1,593	1,421	1,264	1,129	1,016
利尻富士町	2,458	2,217	2,005	1,825	1,663	1,505	1,349
幌延町	2,371	2,203	2,092	1,974	1,848	1,721	1,590

出典：国立社会保障・人口問題研究所「日本の地域別将来推計人口（令和5年12月推計）」

1-2-3. 北海道の人口将来推計（市町村別）

事項 市町村名	令和2年 (2020) （人）	令和7年 (2025) （人）	令和12年 (2030) （人）	令和17年 (2035) （人）	令和22年 (2040) （人）	令和27年 (2045) （人）	令和32年 (2050) （人）
オホーツク地域	273,362	252,579	234,175	215,871	197,760	179,913	162,828
オホーツク計	273,362	252,579	234,175	215,871	197,760	179,913	162,828
北見市	115,480	109,738	103,474	96,916	90,057	82,983	76,002
網走市	35,759	32,092	29,893	27,659	25,416	23,209	21,159
紋別市	21,215	19,510	17,782	16,079	14,443	12,867	11,377
美幌町	18,697	16,778	15,286	13,834	12,442	11,093	9,819
津別町	4,373	3,867	3,389	2,934	2,525	2,167	1,852
斜里町	11,418	10,249	9,516	8,820	8,171	7,548	6,946
清里町	3,883	3,497	3,154	2,830	2,535	2,264	2,014
小清水町	4,623	4,217	3,837	3,475	3,139	2,817	2,522
訓子府町	4,677	4,213	3,790	3,370	2,987	2,626	2,290
置戸町	2,775	2,467	2,210	1,972	1,758	1,557	1,375
佐呂間町	4,875	4,369	3,929	3,539	3,159	2,804	2,475
遠軽町	19,241	17,688	16,166	14,726	13,344	12,023	10,769
湧別町	8,270	7,445	6,735	6,056	5,399	4,782	4,211
滝上町	2,421	2,138	1,890	1,674	1,478	1,301	1,140
興部町	3,628	3,339	3,072	2,808	2,568	2,346	2,143
西興部村	1,053	979	931	882	840	798	745
雄武町	4,199	3,812	3,473	3,165	2,861	2,572	2,298
大空町	6,775	6,181	5,648	5,132	4,638	4,156	3,691
十勝地域	332,648	317,042	303,303	289,113	274,399	258,925	242,978
十勝計	332,648	317,042	303,303	289,113	274,399	258,925	242,978
帯広市	166,536	161,312	156,316	150,676	144,413	137,486	130,288
音更町	43,576	41,130	39,901	38,604	37,175	35,521	33,627
士幌町	5,848	5,471	5,111	4,773	4,440	4,081	3,713
上士幌町	4,778	4,519	4,289	4,078	3,890	3,718	3,536
鹿追町	5,266	4,975	4,716	4,481	4,256	4,036	3,802
新得町	5,817	5,353	4,928	4,527	4,133	3,768	3,411
清水町	9,094	8,480	7,880	7,304	6,744	6,200	5,667
芽室町	18,048	17,357	16,624	15,936	15,247	14,494	13,658
中札内村	3,884	3,795	3,664	3,522	3,396	3,261	3,106
更別村	3,080	2,931	2,795	2,659	2,523	2,385	2,242
大樹町	5,420	4,999	4,612	4,273	3,946	3,611	3,308
広尾町	6,387	5,771	5,205	4,653	4,116	3,627	3,158
幕別町	25,766	24,738	23,625	22,401	21,124	19,783	18,386
池田町	6,294	5,658	5,087	4,532	4,011	3,545	3,100
豊頃町	3,022	2,767	2,539	2,319	2,109	1,915	1,737
本別町	6,618	5,886	5,270	4,692	4,148	3,646	3,190
足寄町	6,563	5,939	5,410	4,925	4,503	4,112	3,759
陸別町	2,264	2,058	1,877	1,711	1,557	1,416	1,290
浦幌町	4,387	3,903	3,454	3,047	2,668	2,320	2,000

出典：国立社会保障・人口問題研究所「日本の地域別将来推計人口（令和5年12月推計）」

1-2-3. 北海道の人口将来推計（市町村別）

事項 市町村名	令和2年 (2020) （人）	令和7年 (2025) （人）	令和12年 (2030) （人）	令和17年 (2035) （人）	令和22年 (2040) （人）	令和27年 (2045) （人）	令和32年 (2050) （人）
釧路・根室地域	294,384	271,656	251,504	231,332	211,198	191,319	172,180
釧路計	222,613	205,090	189,619	174,115	158,591	143,327	128,779
釧路市	165,077	152,475	141,611	130,685	119,698	108,859	98,544
釧路町	19,105	17,778	16,518	15,133	13,657	12,138	10,659
厚岸町	8,892	8,014	7,202	6,429	5,697	5,000	4,343
浜中町	5,507	5,069	4,696	4,307	3,916	3,534	3,162
標茶町	7,230	6,656	6,108	5,586	5,080	4,584	4,102
弟子屈町	6,955	6,272	5,636	5,017	4,433	3,867	3,337
鶴居村	2,558	2,424	2,295	2,189	2,063	1,932	1,791
白糠町	7,289	6,402	5,553	4,769	4,047	3,413	2,841
根室計	71,771	66,566	61,885	57,217	52,607	47,992	43,401
根室市	24,636	22,317	20,149	18,046	16,022	14,117	12,344
別海町	14,380	13,496	12,663	11,850	11,011	10,129	9,231
中標津町	23,010	21,838	20,948	19,972	18,953	17,817	16,552
標津町	5,023	4,724	4,419	4,103	3,807	3,518	3,233
羅臼町	4,722	4,191	3,706	3,246	2,814	2,411	2,041
札幌開発建設部管内	2,678,696	2,640,171	2,583,519	2,513,043	2,427,385	2,330,428	2,231,034
函館開発建設部管内	413,767	380,980	351,507	322,095	293,094	265,048	238,638
小樽開発建設部管内	198,888	181,807	165,556	149,947	135,072	121,130	108,363
旭川開発建設部管内	481,953	452,999	427,338	401,601	375,797	350,185	325,275
室蘭開発建設部管内	445,726	415,530	389,376	362,716	336,072	310,021	285,249
釧路開発建設部管内	294,384	271,656	251,504	231,332	211,198	191,319	172,180
帯広開発建設部管内	332,648	317,042	303,303	289,113	274,399	258,925	242,978
網走開発建設部管内	273,362	252,579	234,175	215,871	197,760	179,913	162,828
留萌開発建設部管内	43,050	37,968	33,790	29,856	26,215	22,826	19,753
稚内開発建設部管内	62,140	56,334	51,488	46,788	42,225	37,847	33,718

出典：国立社会保障・人口問題研究所「日本の地域別将来推計人口（令和5年12月推計）」

1-2-3. 北海道の人口将来推計

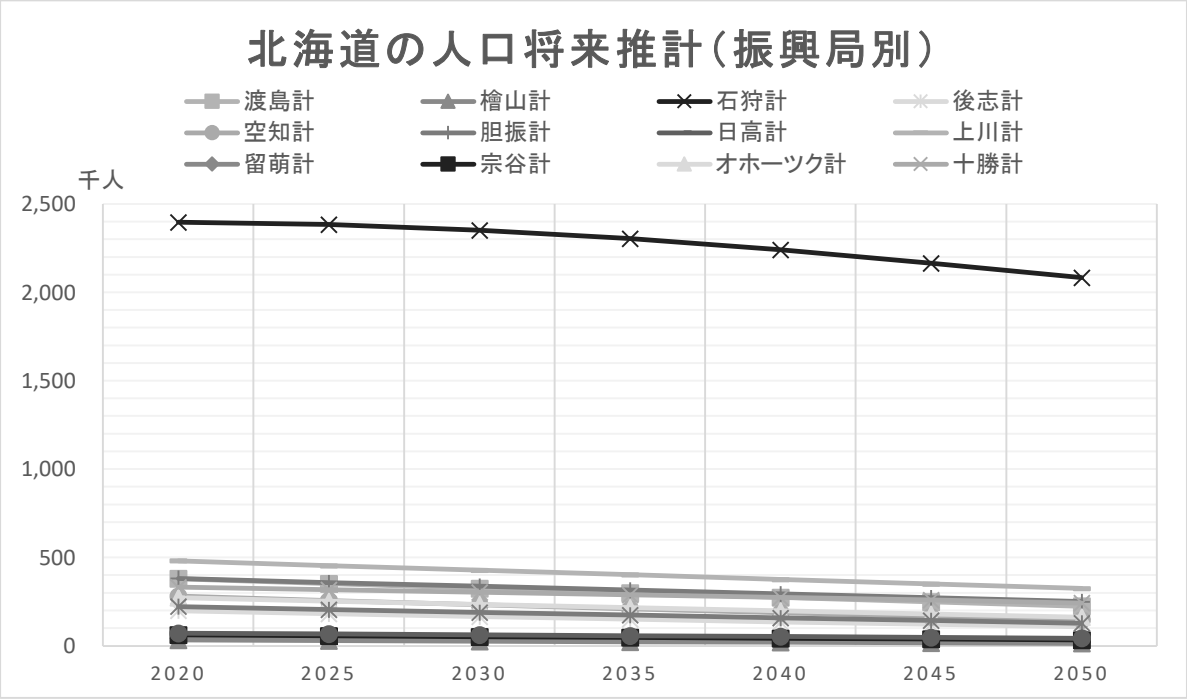

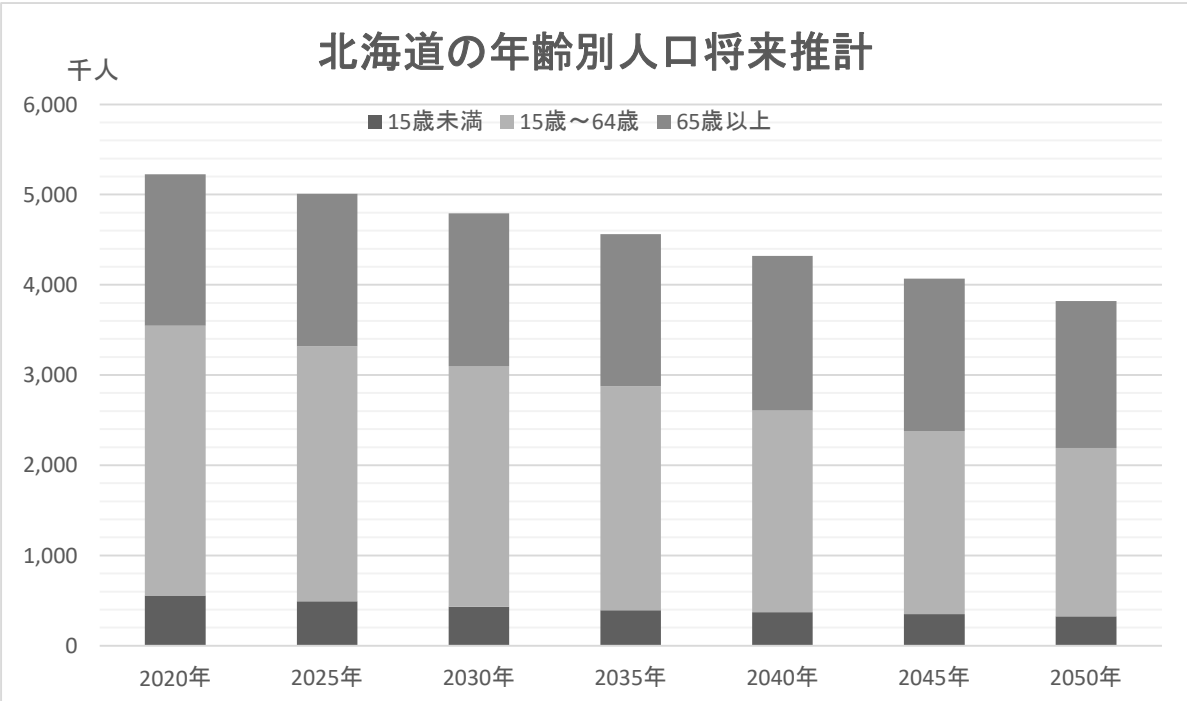

出典：国立社会保障・人口問題研究所「日本の地域別将来推計人口（令和5年12月推計）」

1-2-4. 北海道内市町村別人口の推移

市町村名＼事項	昭和50年 (1975) (人)	昭和55年 (1980) (人)	昭和60年 (1985) (人)	平成2年 (1990) (人)	平成7年 (1995) (人)	平成12年 (2000) (人)	平成17年 (2005) (人)	平成22年 (2010) (人)
北海道	5,338,206	5,575,989	5,679,439	5,643,647	5,692,321	5,683,062	5,627,737	5,506,419
道南地域	574,835	584,791	574,984	545,542	531,738	516,507	496,431	469,865
渡島計	503,823	517,383	511,456	488,092	478,377	465,479	449,435	427,807
函館市	334,416	345,165	342,540	328,493	318,308	305,311	294,264	279,127
北斗市	36,478	39,096	39,841	39,741	43,177	46,804	48,056	48,032
松前町	18,307	17,524	16,016	13,546	12,151	11,108	10,121	8,748
福島町	12,562	11,613	10,159	8,111	7,430	6,795	5,897	5,114
知内町	6,980	7,363	7,380	6,383	6,150	5,832	5,447	5,074
木古内町	10,034	9,514	8,916	7,826	7,171	6,665	6,024	5,341
七飯町	18,710	21,267	22,607	23,963	27,040	28,354	28,424	28,463
鹿部町	4,734	5,011	5,107	4,979	4,822	4,907	4,919	4,767
森町	23,563	23,467	23,017	22,142	21,006	20,233	19,149	17,859
八雲町	26,296	26,359	25,621	23,781	22,315	21,438	20,131	18,896
長万部町	11,743	11,004	10,252	9,127	8,807	8,032	7,003	6,386
檜山計	71,012	67,408	63,528	57,450	53,361	51,028	46,996	42,058
江差町	14,409	13,930	13,313	12,234	11,301	10,959	10,131	9,004
上ノ国町	9,013	8,803	8,522	7,747	7,292	7,152	6,417	5,428
厚沢部町	7,379	6,862	6,330	5,755	5,385	5,105	4,775	4,409
乙部町	7,317	7,031	6,719	6,011	5,422	5,143	4,816	4,408
奥尻町	5,746	5,490	5,069	4,604	4,301	3,921	3,643	3,033
今金町	9,279	9,241	8,431	7,710	7,214	6,906	6,466	6,186
せたな町	17,869	16,051	15,144	13,389	12,446	11,842	10,748	9,590
道央地域	2,887,537	3,078,037	3,201,395	3,267,610	3,366,894	3,410,490	3,431,769	3,403,142
石狩計	1,487,629	1,694,196	1,864,671	2,024,041	2,154,646	2,242,564	2,310,015	2,342,338
札幌市	1,240,613	1,401,757	1,542,979	1,671,742	1,757,025	1,822,368	1,880,863	1,913,545
江別市	77,624	86,349	90,328	97,201	115,495	123,877	125,601	123,722
千歳市	61,031	66,788	73,610	78,946	84,866	88,897	91,437	93,604
恵庭市	39,884	42,911	48,305	55,615	62,351	65,239	67,614	69,384
北広島市	22,264	34,148	40,853	47,758	53,537	57,731	60,677	60,353
石狩市	24,646	40,783	48,015	53,143	57,706	59,734	60,104	59,449
当別町	17,351	17,316	16,507	15,825	19,672	20,778	19,982	18,766
新篠津村	4,216	4,144	4,074	3,811	3,994	3,940	3,737	3,515
後志計	330,833	318,915	305,045	287,580	274,893	262,811	250,066	232,940
小樽市	184,406	180,728	172,486	163,211	157,022	150,687	142,161	131,928
島牧村	3,435	3,138	2,767	2,502	2,301	2,224	1,996	1,781
寿都町	6,511	5,925	5,497	4,858	4,405	4,114	3,744	3,443
黒松内町	4,692	4,532	4,214	3,927	3,875	3,608	3,457	3,250
蘭越町	8,574	8,055	7,553	6,986	6,450	6,215	5,802	5,292
ニセコ町	5,003	4,567	4,593	4,511	4,641	4,553	4,669	4,823
真狩村	3,197	3,140	3,028	2,826	2,649	2,536	2,354	2,189
留寿都村	2,246	2,075	2,171	2,369	2,388	2,227	2,165	2,034
喜茂別町	4,544	4,085	3,749	3,240	3,029	2,843	2,707	2,490
京極町	4,439	4,276	4,125	3,775	3,489	3,505	3,583	3,811
倶知安町	18,668	18,893	18,892	18,030	17,078	16,184	16,176	15,568
共和町	8,304	7,931	8,282	7,691	7,430	7,249	7,112	6,428
岩内町	25,823	22,373	20,892	19,372	17,895	16,726	15,744	14,451
泊村	3,031	2,788	2,640	2,376	2,128	2,040	2,185	1,883
神恵内村	2,230	2,014	1,797	1,596	1,481	1,325	1,319	1,122
積丹町	5,635	4,910	4,271	4,012	3,648	3,149	2,860	2,516
古平町	6,648	5,901	5,456	4,967	4,654	4,318	4,021	3,611
仁木町	5,897	5,467	4,959	4,595	4,293	4,111	3,967	3,800
余市町	25,816	26,632	26,213	25,266	24,485	23,685	22,734	21,258
赤井川村	1,734	1,485	1,460	1,470	1,552	1,512	1,310	1,262

出典： 総務省統計局「国勢調査」

1-2-4. 北海道内市町村別人口の推移

市町村名＼事項	平成27年 (2015) (人)	令和2年 (2020) (人)
北海道	5,381,733	5,228,885
道南地域	442,668	414,063
渡島計	404,798	380,428
函館市	265,979	251,271
北斗市	46,390	44,331
松前町	7,337	6,260
福島町	4,422	3,794
知内町	4,653	4,167
木古内町	4,547	3,836
七飯町	28,120	27,707
鹿部町	4,226	3,762
森町	15,946	14,343
八雲町	17,252	15,844
長万部町	5,926	5,113
檜山計	37,870	33,635
江差町	8,248	7,435
上ノ国町	4,876	4,308
厚沢部町	4,049	3,593
乙部町	3,906	3,406
奥尻町	2,690	2,412
今金町	5,628	5,076
せたな町	8,473	7,405
道央地域	3,370,077	3,326,089
石狩計	2,375,449	2,398,742
札幌市	1,952,356	1,975,065
江別市	120,636	121,145
千歳市	95,648	98,019
恵庭市	69,702	70,378
北広島市	59,064	58,234
石狩市	57,436	56,934
当別町	17,278	15,921
新篠津村	3,329	3,046
後志計	215,522	199,059
小樽市	121,924	111,422
島牧村	1,499	1,352
寿都町	3,137	2,837
黒松内町	3,082	2,793
蘭越町	4,843	4,573
ニセコ町	4,958	5,077
真狩村	2,103	2,046
留寿都村	1,907	1,909
喜茂別町	2,294	2,155
京極町	3,187	2,942
倶知安町	15,018	15,137
共和町	6,224	5,775
岩内町	13,042	11,654
泊村	1,771	1,572
神恵内村	1,004	870
積丹町	2,115	1,831
古平町	3,188	2,755
仁木町	3,498	3,182
余市町	19,607	18,012
赤井川村	1,121	1,165

出典： 総務省統計局「国勢調査」

1-2-4. 北海道内市町村別人口の推移

市町村名 ＼ 事項	昭和50年 (1975) (人)	昭和55年 (1980) (人)	昭和60年 (1985) (人)	平成2年 (1990) (人)	平成7年 (1995) (人)	平成12年 (2000) (人)	平成17年 (2005) (人)	平成22年 (2010) (人)
空知計	504,117	484,890	462,434	417,373	402,394	384,440	363,642	336,254
夕張市	50,131	41,715	31,665	20,969	17,116	14,791	13,001	10,922
岩見沢市	89,369	93,340	95,862	93,312	97,042	96,302	93,677	90,145
美唄市	38,416	38,552	37,414	35,176	33,434	31,183	29,083	26,034
芦別市	36,520	32,946	30,017	25,078	22,931	21,026	18,899	16,628
赤平市	26,363	25,467	22,645	19,409	17,351	15,753	14,401	12,637
三笠市	25,749	23,319	21,511	17,049	15,116	13,561	11,927	10,221
滝川市	50,090	51,192	52,004	49,591	48,425	46,861	45,562	43,170
砂川市	26,023	25,355	24,829	23,152	21,722	21,072	20,068	19,056
歌志内市	11,778	10,178	9,612	8,279	6,867	5,941	5,221	4,387
深川市	36,000	35,376	33,833	30,671	28,770	27,579	25,838	23,709
南幌町	5,651	5,444	5,755	5,665	9,020	9,792	9,564	8,778
奈井江町	8,891	8,648	8,634	8,075	7,667	7,309	6,836	6,194
上砂川町	12,618	10,790	9,459	6,440	5,852	5,171	4,770	4,086
由仁町	9,511	9,000	8,426	7,809	7,250	6,910	6,477	5,896
長沼町	13,797	13,354	12,921	12,282	12,293	12,452	12,401	11,691
栗山町	17,528	17,482	16,860	16,101	15,604	14,847	14,352	13,340
月形町	5,947	5,427	5,879	5,537	5,310	5,144	4,785	4,859
浦臼町	3,960	3,654	3,400	3,058	2,854	2,643	2,417	2,206
新十津川町	9,527	9,429	9,111	8,787	8,363	8,067	7,684	7,249
妹背牛町	6,624	6,136	5,583	5,002	4,508	4,232	3,943	3,462
秩父別町	4,409	4,163	4,003	3,735	3,544	3,268	3,003	2,730
雨竜町	4,332	4,147	4,105	3,981	3,825	3,601	3,316	3,049
北竜町	3,867	3,569	3,266	3,009	2,785	2,562	2,376	2,193
沼田町	7,016	6,207	5,640	5,206	4,745	4,373	4,041	3,612
胆振計	459,821	476,929	469,315	445,024	445,024	434,655	426,639	416,289
室蘭市	158,715	150,199	136,208	117,855	109,766	103,278	98,372	94,535
苫小牧市	132,477	151,967	158,061	160,118	169,328	172,086	172,758	173,320
登別市	50,885	56,503	58,370	55,571	56,892	54,761	53,135	51,526
伊達市	34,987	36,309	36,922	36,652	36,647	37,139	37,066	36,278
豊浦町	6,769	6,424	6,112	5,790	6,121	5,286	4,771	4,528
壮瞥町	4,447	4,292	4,343	4,123	3,866	3,748	3,473	3,232
白老町	22,585	24,168	24,353	23,229	22,414	21,662	20,748	19,376
厚真町	6,976	6,817	6,603	6,183	5,734	5,438	5,240	4,890
洞爺湖町	15,496	14,401	13,749	13,113	12,805	10,622	11,343	10,132
安平町	11,633	11,258	10,526	9,519	9,484	9,438	9,131	8,726
むかわ町	14,851	14,591	14,068	12,871	11,967	11,197	10,602	9,746
日高計	105,137	103,107	99,930	93,592	89,937	86,020	81,407	75,321
日高町	19,052	18,875	18,267	16,976	16,556	15,783	14,730	13,615
平取町	9,331	8,494	7,767	7,352	6,883	6,503	6,173	5,596
新冠町	8,214	7,634	7,277	6,947	6,478	6,204	6,034	5,775
浦河町	20,213	19,408	18,808	17,862	17,186	16,634	15,698	14,389
様似町	8,293	7,986	7,745	7,159	6,686	6,210	5,711	5,114
えりも町	7,777	7,520	7,456	7,034	6,811	6,248	5,796	5,413
新ひだか町	32,257	33,190	32,610	30,262	29,337	28,438	27,265	25,419
道北地域	771,119	781,520	771,156	733,268	713,007	696,579	674,594	646,917
上川計	566,380	586,229	586,111	564,228	556,226	549,921	537,432	520,365
旭川市	320,526	352,619	363,631	359,071	360,568	359,536	355,004	347,095
士別市	33,741	32,103	30,459	28,162	26,403	24,991	23,411	21,787
名寄市	42,732	42,222	41,069	37,194	34,664	33,328	31,628	30,591
富良野市	29,155	28,499	27,876	26,665	26,046	26,112	25,076	24,259
鷹栖町	7,130	7,509	7,317	6,930	6,871	7,165	7,261	7,345
東神楽町	5,109	5,425	5,669	5,763	7,676	8,127	9,194	9,292
当麻町	9,986	9,619	9,044	8,383	7,893	7,643	7,473	7,087
比布町	6,118	5,806	5,457	5,004	4,683	4,576	4,340	4,042

出典： 総務省統計局「国勢調査」

1-2-4. 北海道内市町村別人口の推移

市町村名 ＼ 事項	平成27年 (2015) (人)	令和2年 (2020) (人)
空知計	308,336	282,220
夕張市	8,843	7,341
岩見沢市	84,499	79,424
美唄市	23,035	20,430
芦別市	14,676	12,578
赤平市	11,105	9,707
三笠市	9,076	8,038
滝川市	41,192	39,533
砂川市	17,694	16,506
歌志内市	3,585	2,989
深川市	21,909	20,062
南幌町	7,927	7,328
奈井江町	5,674	5,122
上砂川町	3,479	2,847
由仁町	5,314	4,818
長沼町	11,076	10,300
栗山町	12,344	11,262
月形町	4,577	3,692
浦臼町	1,985	1,725
新十津川町	6,831	6,486
妹背牛町	3,091	2,696
秩父別町	2,513	2,330
雨竜町	2,749	2,392
北竜町	1,981	1,711
沼田町	3,181	2,903
胆振計	401,755	382,678
室蘭市	88,564	82,457
苫小牧市	172,737	170,234
登別市	49,625	46,447
伊達市	34,995	32,857
豊浦町	4,291	3,824
壮瞥町	2,922	2,749
白老町	17,740	16,225
厚真町	4,838	4,439
洞爺湖町	9,299	8,453
安平町	8,148	7,343
むかわ町	8,596	7,650
日高計	69,015	63,390
日高町	12,378	11,289
平取町	5,315	4,760
新冠町	5,592	5,315
浦河町	13,075	12,083
様似町	4,518	4,045
えりも町	4,906	4,376
新ひだか町	23,231	21,522
道北地域	618,873	587,567
上川計	503,458	482,309
旭川市	339,605	329,513
士別市	19,914	17,872
名寄市	29,048	27,289
富良野市	22,936	21,156
鷹栖町	7,018	6,572
東神楽町	10,233	10,141
当麻町	6,689	6,326
比布町	3,777	3,520

出典： 総務省統計局「国勢調査」

1-2-4. 北海道内市町村別人口の推移

事項 / 市町村名	昭和50年 (1975) (人)	昭和55年 (1980) (人)	昭和60年 (1985) (人)	平成2年 (1990) (人)	平成7年 (1995) (人)	平成12年 (2000) (人)	平成17年 (2005) (人)	平成22年 (2010) (人)
愛別町	6,343	5,815	5,363	4,735	4,322	4,065	3,739	3,328
上川町	9,805	9,302	8,018	6,668	6,285	5,718	5,176	4,532
東川町	7,616	7,774	7,760	7,418	7,211	7,671	7,701	7,859
美瑛町	15,719	14,826	13,975	12,769	12,106	11,902	11,628	10,956
上富良野町	14,870	14,441	14,127	13,265	12,881	12,809	12,352	11,545
中富良野町	7,421	7,039	6,723	6,331	5,931	5,833	5,707	5,477
南富良野町	5,136	4,530	3,976	3,650	3,331	3,236	2,947	2,814
占冠村	1,804	1,601	2,097	2,721	2,104	1,873	1,819	1,394
和寒町	7,435	6,696	6,335	5,623	5,002	4,710	4,238	3,832
剣淵町	5,911	5,481	5,111	4,703	4,466	4,158	3,952	3,565
下川町	9,275	7,173	5,730	5,065	4,747	4,413	4,146	3,775
美深町	9,620	8,350	7,889	7,103	6,540	6,040	5,512	5,178
音威子府村	2,552	2,100	2,068	1,584	1,480	1,334	1,070	995
中川町	4,011	3,559	3,235	2,788	2,602	2,464	2,106	1,907
幌加内町	4,365	3,740	3,182	2,633	2,414	2,217	1,952	1,710
留萌計	89,224	85,301	80,398	72,935	67,308	63,056	58,710	53,105
留萌市	36,882	36,626	35,542	32,429	30,060	28,325	26,826	24,457
増毛町	9,312	8,319	8,011	7,166	6,652	6,167	5,708	5,078
小平町	7,272	6,474	6,012	5,334	4,855	4,566	4,272	3,717
苫前町	7,174	6,528	5,748	5,251	4,868	4,645	4,202	3,656
羽幌町	13,624	13,254	12,256	10,944	10,102	9,364	8,740	7,964
初山別村	2,712	2,444	2,237	2,057	1,928	1,764	1,511	1,369
遠別町	5,739	5,375	4,900	4,414	3,912	3,683	3,421	3,084
天塩町	6,509	6,281	5,692	5,340	4,931	4,542	4,030	3,780
宗谷計	115,515	109,990	104,647	96,105	89,473	83,602	78,452	73,447
稚内市	55,464	53,471	51,854	48,232	45,754	43,774	41,592	39,595
猿払村	3,552	3,358	3,374	3,206	3,121	2,980	2,940	2,825
浜頓別町	6,800	6,503	6,117	5,573	5,224	4,957	4,582	4,168
中頓別町	4,537	4,203	3,610	3,056	2,754	2,518	2,289	1,974
枝幸町	14,099	13,633	12,932	11,819	11,144	10,509	9,815	9,125
豊富町	6,605	6,723	6,314	5,947	5,504	5,220	4,850	4,378
礼文町	6,525	5,990	5,724	5,121	4,375	3,856	3,410	3,078
利尻町	6,485	5,828	5,352	4,714	4,104	3,417	2,951	2,590
利尻富士町	6,883	6,028	5,520	5,110	4,398	3,536	3,239	3,037
幌延町	4,565	4,253	3,850	3,327	3,095	2,835	2,784	2,677
オホーツク地域	365,952	371,629	366,912	353,528	346,546	338,481	324,849	310,009
オホーツク計	365,952	371,629	366,912	353,528	346,546	338,481	324,849	310,009
北見市	118,181	128,229	131,573	129,725	131,544	132,125	129,365	125,689
網走市	43,825	44,777	44,283	44,416	44,176	43,395	42,045	40,998
紋別市	32,825	33,860	32,163	31,078	30,137	28,476	26,632	24,750
美幌町	25,853	26,534	26,686	25,680	24,716	23,905	22,819	21,575
津別町	10,890	9,685	8,972	8,061	7,380	6,789	6,222	5,646
斜里町	15,996	15,795	15,955	15,182	14,634	14,066	13,431	13,045
清里町	7,332	6,774	6,355	6,204	5,705	5,437	5,025	4,551
小清水町	8,266	7,836	7,347	6,758	6,422	6,126	5,753	5,358
訓子府町	7,733	7,773	7,654	7,196	6,736	6,317	5,981	5,435
置戸町	7,481	6,430	5,601	4,901	4,451	4,110	3,699	3,428
佐呂間町	9,307	8,666	8,389	7,801	7,252	6,666	6,393	5,892
遠軽町	30,785	30,428	29,444	26,735	25,769	24,844	23,648	22,265
湧別町	15,017	14,326	13,702	12,692	12,042	11,423	10,758	10,041
滝上町	6,711	5,673	5,026	4,499	4,084	3,799	3,366	3,028
興部町	6,763	6,628	6,320	5,695	5,277	4,965	4,589	4,301
西興部村	1,977	1,609	1,446	1,310	1,253	1,314	1,224	1,135
雄武町	7,407	7,041	6,567	6,357	5,976	5,778	5,507	4,939
大空町	9,603	9,565	9,429	9,238	8,992	8,946	8,392	7,933

出典： 総務省統計局「国勢調査」

1-2-4. 北海道内市町村別人口の推移

市町村名＼事項	平成27年 (2015) (人)	令和2年 (2020) (人)
愛別町	2,976	2,610
上川町	4,044	3,502
東川町	8,111	8,315
美瑛町	10,292	9,717
上富良野町	10,826	10,353
中富良野町	5,069	4,741
南富良野町	2,555	2,376
占冠村	1,211	1,307
和寒町	3,596	3,193
剣淵町	3,228	2,927
下川町	3,547	3,127
美深町	4,659	4,147
音威子府村	832	706
中川町	1,767	1,528
幌加内町	1,525	1,371
留萌計	47,912	43,071
留萌市	22,221	20,123
増毛町	4,497	3,912
小平町	3,336	2,998
苫前町	3,265	2,936
羽幌町	7,327	6,551
初山別村	1,217	1,080
遠別町	2,806	2,521
天塩町	3,243	2,950
宗谷計	67,503	62,187
稚内市	36,380	33,584
猿払村	2,684	2,612
浜頓別町	3,881	3,454
中頓別町	1,757	1,638
枝幸町	8,437	7,579
豊富町	4,054	3,975
礼文町	2,773	2,510
利尻町	2,303	2,005
利尻富士町	2,787	2,457
幌延町	2,447	2,373
オホーツク地域	293,542	273,630
オホーツク計	293,542	273,630
北見市	121,226	115,608
網走市	39,077	35,783
紋別市	23,109	21,224
美幌町	20,296	18,705
津別町	5,008	4,369
斜里町	12,231	11,443
清里町	4,221	3,888
小清水町	5,085	4,621
訓子府町	5,100	4,682
置戸町	3,092	2,776
佐呂間町	5,362	4,879
遠軽町	20,873	19,250
湧別町	9,231	8,275
滝上町	2,721	2,421
興部町	3,909	3,629
西興部村	1,116	1,052
雄武町	4,525	4,204
大空町	7,360	6,821

出典： 総務省統計局「国勢調査」

1-2-4. 北海道内市町村別人口の推移

事項 市町村名	昭和50年 (1975) (人)	昭和55年 (1980) (人)	昭和60年 (1985) (人)	平成2年 (1990) (人)	平成7年 (1995) (人)	平成12年 (2000) (人)	平成17年 (2005) (人)	平成22年 (2010) (人)
十勝地域	342,206	353,686	361,700	356,095	357,126	357,858	354,146	348,597
十勝計	342,206	353,686	361,700	356,095	357,126	357,858	354,146	348,597
帯広市	141,774	153,861	162,932	167,384	171,715	173,030	170,580	168,057
音更町	26,933	31,134	33,970	33,977	37,528	39,201	42,452	45,085
士幌町	7,028	6,979	7,044	7,149	7,010	6,839	6,755	6,416
上士幌町	8,143	7,571	7,042	6,380	5,936	5,634	5,229	5,080
鹿追町	6,929	6,744	6,480	6,307	6,089	5,910	5,876	5,702
新得町	11,537	9,502	9,008	8,412	7,822	7,657	7,243	6,653
清水町	14,026	13,352	13,281	12,033	11,325	10,988	10,464	9,961
芽室町	15,845	16,580	16,731	16,577	16,604	17,586	18,300	18,905
中札内村	3,804	3,785	4,101	4,277	4,319	4,116	3,983	4,006
更別村	3,787	3,624	3,571	3,433	3,350	3,291	3,326	3,391
大樹町	8,434	8,356	8,118	7,483	7,075	6,711	6,407	5,977
広尾町	11,399	11,512	11,285	10,346	9,593	8,975	8,325	7,881
幕別町	20,859	22,390	23,497	23,408	24,240	26,080	26,868	26,547
池田町	12,306	11,902	11,255	9,809	9,093	8,710	8,193	7,527
豊頃町	6,280	5,779	5,541	5,050	4,519	4,164	3,732	3,394
本別町	13,769	13,253	12,534	11,484	10,336	10,021	9,072	8,275
足寄町	13,525	12,667	11,586	10,289	9,522	8,871	8,317	7,630
陸別町	5,474	5,002	4,466	3,902	3,429	3,228	2,956	2,650
浦幌町	10,354	9,693	9,258	8,395	7,621	6,846	6,068	5,460
釧路・根室地域	396,557	406,326	403,292	387,604	377,010	363,147	345,948	327,889
釧路計	297,703	307,195	306,767	295,380	287,643	276,654	261,891	247,320
釧路市	219,180	227,234	226,097	216,423	209,680	201,566	190,478	181,169
釧路町	9,818	13,123	15,942	19,008	21,986	22,478	21,855	20,526
厚岸町	16,778	15,940	15,417	14,093	13,076	12,307	11,525	10,630
浜中町	9,668	9,243	8,921	8,395	7,866	7,335	7,005	6,511
標茶町	12,737	12,297	11,633	10,701	10,015	9,388	8,936	8,285
弟子屈町	11,974	12,206	11,796	10,630	9,954	9,493	9,023	8,278
鶴居村	2,651	2,638	2,856	2,829	2,759	2,728	2,672	2,627
白糠町	14,897	14,514	14,105	13,301	12,307	11,359	10,397	9,294
根室計	98,854	99,131	96,525	92,224	89,367	86,493	84,057	80,569
根室市	45,817	42,880	40,675	36,912	34,934	33,150	31,202	29,201
別海町	18,078	19,035	18,533	18,297	17,549	16,910	16,460	15,855
中標津町	18,929	21,187	21,675	21,900	22,326	23,179	23,792	23,982
標津町	7,781	7,730	7,577	7,310	7,087	6,298	6,063	5,646
羅臼町	8,249	8,299	8,065	7,805	7,471	6,956	6,540	5,885

出典： 総務省統計局「国勢調査」

1-2-4. 北海道内市町村別人口の推移

事項 市町村名	平成27年 (2015) (人)	令和2年 (2020) (人)
十勝地域	343,436	332,918
十勝計	343,436	332,918
帯広市	169,327	166,690
音更町	44,807	43,613
士幌町	6,132	5,854
上士幌町	4,765	4,770
鹿追町	5,542	5,270
新得町	6,288	5,817
清水町	9,599	9,106
芽室町	18,484	18,078
中札内村	3,966	3,891
更別村	3,185	3,080
大樹町	5,738	5,424
広尾町	7,030	6,388
幕別町	26,760	25,778
池田町	6,882	6,299
豊頃町	3,182	3,020
本別町	7,358	6,624
足寄町	6,990	6,562
陸別町	2,482	2,265
浦幌町	4,919	4,389
釧路・根室地域	313,137	294,618
釧路計	236,516	222,798
釧路市	174,742	165,230
釧路町	19,833	19,115
厚岸町	9,778	8,893
浜中町	6,061	5,511
標茶町	7,742	7,230
弟子屈町	7,758	6,961
鶴居村	2,534	2,564
白糠町	8,068	7,294
根室計	76,621	71,820
根室市	26,917	24,669
別海町	15,273	14,382
中標津町	23,774	23,023
標津町	5,242	5,025
羅臼町	5,415	4,721

出典： 総務省統計局「国勢調査」

1-2-4. 北海道内市町村別人口の推移

事項 市町村名	昭和50年 (1975) (人)	昭和55年 (1980) (人)	昭和60年 (1985) (人)	平成2年 (1990) (人)	平成7年 (1995) (人)	平成12年 (2000) (人)	平成17年 (2005) (人)	平成22年 (2010) (人)
札幌開発建設部管内	1,991,746	2,179,086	2,327,105	2,441,414	2,557,040	2,627,004	2,673,657	2,678,592
函館開発建設部管内	574,835	584,791	574,984	545,542	531,738	516,507	496,431	469,865
小樽開発建設部管内	330,833	318,915	305,045	287,580	274,893	262,811	250,066	232,940
旭川開発建設部管内	566,380	586,229	586,111	564,228	556,226	549,921	537,432	520,365
室蘭開発建設部管内	564,958	580,036	569,245	538,616	534,961	520,675	508,046	491,610
釧路開発建設部管内	396,557	406,326	403,292	387,604	377,010	363,147	345,948	327,889
帯広開発建設部管内	342,206	353,686	361,700	356,095	357,126	357,858	354,146	348,597
網走開発建設部管内	365,952	371,629	366,912	353,528	346,546	338,481	324,849	310,009
留萌開発建設部管内	89,224	85,301	80,398	72,935	67,308	63,056	58,710	53,105
稚内開発建設部管内	115,515	109,990	104,647	96,105	89,473	83,602	78,452	73,447

出典： 総務省統計局「国勢調査」

1-2-4. 北海道内市町村別人口の推移

事項 市町村名	平成27年 (2015) (人)	令和2年 (2020) (人)
札幌開発建設部管内	2,683,785	2,680,962
函館開発建設部管内	442,668	414,063
小樽開発建設部管内	215,522	199,059
旭川開発建設部管内	503,458	482,309
室蘭開発建設部管内	470,770	446,068
釧路開発建設部管内	313,137	294,618
帯広開発建設部管内	343,436	332,918
網走開発建設部管内	293,542	273,630
留萌開発建設部管内	47,912	43,071
稚内開発建設部管内	67,503	62,187

出典： 総務省統計局「国勢調査」

1-2-4. 北海道内市町村別人口の推移

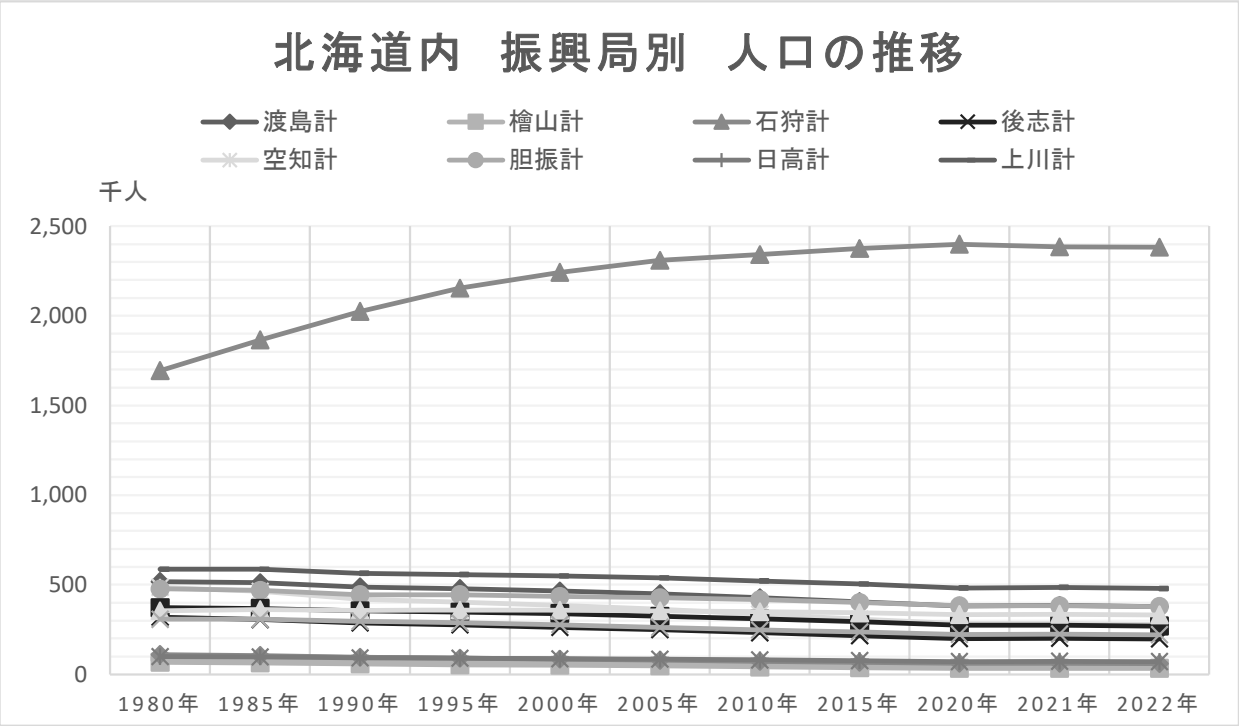

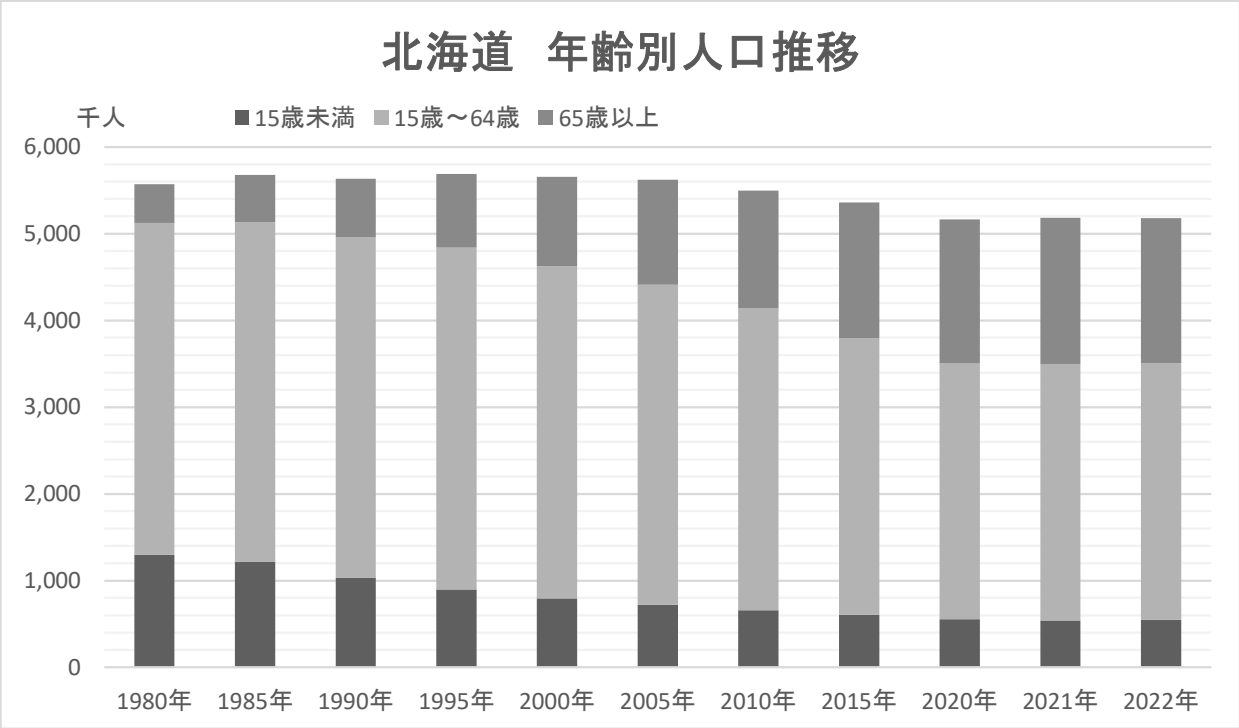

出典：総務省統計局「国勢調査」「住民基本台帳」

1-2-5. 北海道の人口増減率の推移

地域名＼事項	S50-55年 (%)	S55-60年 (%)	S60-H2年 (%)	H2-7年 (%)	H7-12年 (%)	H12-17年 (%)	H17-22年 (%)	H22-27年 (%)
北海道	4.5	1.9	-0.6	0.9	-0.2	-1.0	-2.2	-2.3
道南地域	1.7	-1.7	-5.1	-2.5	-2.9	-3.9	-5.4	-5.8
渡島	2.7	-1.1	-4.6	-2.0	-2.7	-3.4	-4.8	-5.4
檜山	-5.1	-5.8	-9.6	-7.1	-4.4	-7.9	-10.5	-10.0
道央地域	6.6	4.0	2.1	3.0	1.3	0.6	-0.8	-1.0
石狩	13.9	10.1	8.5	6.5	4.1	3.0	1.4	1.4
後志	-3.6	-4.3	-5.7	-4.4	-4.4	-4.8	-6.8	-7.5
空知	-3.8	-4.6	-9.7	-3.6	-4.5	-5.4	-7.5	-8.3
胆振	3.7	-1.6	-5.2	0.0	-2.3	-1.8	-2.4	-3.5
日高	-1.9	-3.1	-6.3	-3.9	-4.4	-5.4	-7.5	-8.4
道北地域	1.3	-1.3	-4.9	-2.8	-2.3	-3.2	-4.1	-4.3
上川	3.5	0.0	-3.7	-1.4	-1.1	-2.3	-3.2	-3.2
留萌	-4.4	-5.7	-9.3	-7.7	-6.3	-6.9	-9.5	-9.8
宗谷	-4.8	-4.9	-8.2	-6.9	-6.6	-6.2	-6.4	-8.1
オホーツク地域	1.6	-1.3	-3.6	-2.0	-2.3	-4.0	-4.6	-5.3
オホーツク	1.6	-1.3	-3.6	-2.0	-2.3	-4.0	-4.6	-5.3
十勝地域	3.4	2.3	-1.5	0.3	0.2	-1.0	-1.6	-1.5
十勝	3.4	2.3	-1.5	0.3	0.2	-1.0	-1.6	-1.5
釧路・根室地域	2.5	-0.7	-3.9	-2.7	-3.7	-4.7	-5.2	-4.5
釧路	3.2	-0.1	-3.7	-2.6	-3.8	-5.3	-5.6	-4.4
根室	0.3	-2.6	-4.5	-3.1	-3.2	-2.8	-4.1	-4.9

出典： 総務省統計局「国勢調査」

1-2-5.北海道の人口増減率の推移

事項 地域名	H27-R2年 (%)
北　海　道	-2.8
道南地域	-6.5
渡島	-6.0
檜山	-11.2
道央地域	-1.3
石狩	1.0
後志	-7.6
空知	-8.5
胆振	-4.7
日高	-8.2
道北地域	-5.1
上川	-4.2
留萌	-10.1
宗谷	-7.9
オホーツク地域	-6.8
オホーツク	-6.8
十勝地域	-3.1
十勝	-3.1
釧路・根室地域	-5.9
釧路	-5.8
根室	-6.3

出典： 総務省統計局「国勢調査」

1-2-6. 全国と北海道の人口・人口動態の長期的推移

北海道

事項 / 年	総人口 (10月1日現在)	人口密度	世帯数 (3月31日現在) (1月1日現在)	自然動態 出生数 (暦年)	死亡数 (暦年)	増減 (暦年)
	千人	人/km²	千世帯	人	人	人
S31	4,832	－	923	98,863	32,198	66,665
32	4,879	－	948	93,181	34,036	59,145
33	4,949	－	974	94,427	30,722	63,705
34	5,002	－	1,044	95,324	31,460	63,864
35	5,039 *	64	1,082	93,852	31,509	62,343
36	5,073	－	1,116	92,401	31,079	61,322
37	5,099	－	1,139	91,949	31,719	60,230
38	5,120	－	1,177	93,326	29,729	63,597
39	5,143	－	1,232	92,800	30,581	62,219
40	5,172 *	66	1,268	96,666	31,779	64,887
41	5,187	－	1,303	74,230	30,966	43,264
42	5,205	－	1,336	99,012	30,698	68,314
43	5,213	－	1,370	93,410	30,883	62,527
44	5,210	－	1,424	92,477	31,756	60,721
45	5,184 *	66	1,464	91,867	31,884	59,983
46	5,186	－	1,509	93,568	30,700	62,868
47	5,205	－	1,548	95,200	30,709	64,491
48	5,234	－	1,586	95,104	31,566	63,538
49	5,283	－	1,630	94,356	30,946	63,410
50	5,338 *	68	1,671	89,631	31,037	58,594
51	5,395	－	1,708	86,335	30,177	56,158
52	5,443	－	1,740	83,020	30,428	52,592
53	5,490	－	1,772	82,012	30,932	51,080
54	5,535	－	1,805	78,956	31,091	47,865
55	5,576 *	71	1,837	75,526	32,434	43,092
56	5,605	－	1,872	72,380	32,701	39,679
57	5,630	－	1,901	72,828	32,537	40,291
58	5,656	－	1,934	72,017	33,517	38,500
59	5,672	－	1,959	70,210	33,067	37,143
60	5,679 *	72	1,981	66,413	33,314	32,099
61	5,673	－	2,002	63,947	33,600	30,347
62	5,660	－	2,021	61,219	33,521	27,698
63	5,656	－	2,039	59,211	35,546	23,665

出典：【総人口】総務省「日本の長期統計系列」、「国勢調査」、「人口推計」

【人口密度】総務省「日本の長期統計系列」、「国勢調査」

【世帯数】(財)国土地理協会「住民基本台帳人口要覧」、総務省「住民基本台帳に基づく人口、人口動態及び世帯数調査」

【自然動態・出生率・死亡率】北海道「北海道保健統計年報」、厚生労働省「人口動態調査」

注１： 総人口の*は国勢調査、他は人口推計。

注２： 平成24年7月9日から外国人が住民基本台帳法の適用対象となり、H25以降の世帯数は総計（日本人+外国人）の値。

注３： 世帯数は、H25までは3月31日現在、H26以降は1月1日現在。

1-2-6. 全国と北海道の人口・人口動態の長期的推移

北海道

事項 / 年	出生率 (暦年)	死亡率 (暦年)	社会動態 転入者 (暦年)	社会動態 転出者 (暦年)	社会動態 増減 (暦年)	(総人口) 全国に占める割合
	人口千対	人口千対	人	人	人	%
S31	20.4	6.7	43,581	45,946	-2,365	5.4
32	19.0	6.9	65,458	52,535	12,923	5.4
33	18.9	6.2	64,504	53,464	11,040	5.4
34	18.9	6.2	55,513	55,108	405	5.4
35	18.6	6.3	53,778	68,087	-14,309	5.4
36	18.2	6.1	50,052	80,055	-30,003	5.4
37	18.0	6.2	54,729	87,065	-32,336	5.4
38	18.2	5.8	62,057	102,839	-40,782	5.3
39	18.0	5.9	63,279	96,469	-33,190	5.3
40	18.7	6.1	66,052	96,895	-30,843	5.3
41	14.3	6.0	64,818	93,005	-28,187	5.2
42	19.0	5.9	65,162	105,046	-39,884	5.2
43	17.9	5.9	68,658	113,625	-44,967	5.1
44	17.7	6.1	72,014	127,295	-55,281	5.1
45	17.7	6.2	74,385	148,976	-74,591	5.0
46	18.1	5.9	82,407	137,797	-55,390	4.9
47	18.3	5.9	82,727	122,160	-39,433	4.8
48	18.2	6.0	86,528	121,114	-34,586	4.8
49	17.9	5.9	87,685	101,190	-13,505	4.8
50	16.8	5.8	84,738	89,913	-5,175	4.8
51	16.0	5.6	82,355	83,250	-895	4.8
52	15.3	5.6	81,543	85,872	-4,329	4.8
53	15.0	5.6	79,548	83,902	-4,354	4.8
54	14.3	5.6	80,885	82,709	-1,824	4.8
55	13.6	5.8	75,801	80,530	-4,729	4.8
56	12.9	5.8	71,726	82,115	-10,389	4.8
57	12.9	5.8	71,123	82,803	-11,680	4.7
58	12.7	5.9	68,689	82,337	-13,648	4.7
59	12.4	5.8	64,052	83,937	-19,885	4.7
60	11.7	6.1	63,850	90,928	-27,078	4.7
61	11.3	5.9	63,802	95,849	-32,047	4.7
62	10.8	5.9	63,644	97,982	-34,338	4.6
63	10.5	6.3	66,263	89,844	-23,581	4.6

出典：　【社会動態】総務省「住民基本台帳人口移動報告」

1-2-6. 全国と北海道の人口・人口動態の長期的推移

北海道

事項 / 年	総人口 (10月1日現在)	人口密度	世帯数 (3月31日現在) (1月1日現在)	自然動態 出生数 (暦年)	死亡数 (暦年)	増減 (暦年)
	千人	人/km²	千世帯	人	人	人
H元	5,649	－	2,063	55,251	36,080	19,171
2	5,644 ＊	72	2,095	54,428	36,720	17,708
3	5,650	－	2,127	53,909	36,872	17,037
4	5,661	－	2,161	53,121	38,484	14,637
5	5,669	－	2,193	50,925	39,884	11,041
6	5,681	－	2,224	52,522	38,939	13,583
7	5,692 ＊	73	2,254	49,950	40,678	9,272
8	5,697	－	2,288	49,784	40,742	9,042
9	5,699	－	2,323	48,912	41,238	7,674
10	5,695	－	2,354	49,065	41,755	7,310
11	5,689	－	2,382	46,680	44,414	2,266
12	5,683 ＊	73	2,410	46,780	43,407	3,373
13	5,680	－	2,437	46,236	43,642	2,594
14	5,672	－	2,465	46,101	44,328	1,773
15	5,663	－	2,496	44,939	46,247	-1,308
16	5,650	－	2,522	44,020	47,335	-3,315
17	5,628 ＊	72	2,555	41,420	49,982	-8,562
18	5,605	－	2,581	42,204	50,229	-8,025
19	5,579	－	2,600	41,550	51,456	-9,906
20	5,548	－	2,618	41,074	52,955	-11,881
21	5,524	－	2,637	40,165	53,221	-13,056
22	5,506 ＊	70	2,654	40,158	55,404	-15,246
23	5,488	－	2,671	39,292	56,970	-17,678
24	5,465	－	2,686	38,686	58,066	-19,380
25	5,438	－	2,710	38,190	59,432	-21,242
26	5,410	－	2,727	37,058	60,018	-22,960
27	5,382 ＊	69	2,738	36,695	60,667	-23,972
28	5,352	－	2,751	35,125	61,906	-26,781
29	5,320	－	2,762	34,040	62,417	-28,377
30	5,286	－	2,773	32,642	64,187	-31,545
R元	5,250	－	2,781	31,174	65,494	-34,320
2	5,228	67	2,790	29,712	65,142	-35,430
3	5,183	－	2,796	28,934	69,160	-45,045

出典：【総人口】総務省「日本の長期統計系列」、「国勢調査」、「人口推計」

【人口密度】総務省「日本の長期統計系列」、「国勢調査」

【世帯数】(財)国土地理協会「住民基本台帳人口要覧」、総務省「住民基本台帳に基づく人口、人口動態及び世帯数調査」

【自然動態・出生率・死亡率】北海道「北海道保健統計年報」、厚生労働省「人口動態

注１： 総人口の*は国勢調査、他は人口推計。

注２： 平成24年7月9日から外国人が住民基本台帳法の適用対象となり、H25以降の世帯数は総計（日本人+外国人）の値。

注３： 世帯数は、H25までは3月31日現在、H26以降は1月1日現在。

1-2-6. 全国と北海道の人口・人口動態の長期的推移

北海道

事項 / 年	出生率 (暦年)	死亡率 (暦年)	社会動態 転入者 (暦年)	社会動態 転出者 (暦年)	社会動態 増減 (暦年)	(総人口) 全国に占める割合
	人口千対	人口千対	人	人	人	%
H元	9.8	6.4	67,768	89,563	-21,795	4.6
2	9.7	6.5	69,396	85,722	-16,326	4.6
3	9.6	6.5	72,196	82,988	-10,792	4.6
4	9.4	6.8	73,999	79,729	-5,730	4.5
5	9.0	7.1	73,368	75,975	-2,607	4.5
6	9.3	6.9	70,770	71,628	-858	4.5
7	8.8	7.2	71,342	70,266	1,076	4.5
8	8.8	7.2	68,918	70,435	-1,517	4.5
9	8.6	7.2	68,183	71,821	-3,638	4.5
10	8.6	7.3	65,829	75,461	-9,632	4.5
11	8.2	7.8	63,595	71,263	-7,668	4.5
12	8.2	7.7	61,841	70,759	-8,918	4.5
13	8.2	7.7	61,344	71,968	-10,624	4.5
14	8.2	7.8	60,061	68,833	-8,772	4.4
15	8.0	8.2	59,116	68,925	-9,809	4.4
16	7.8	8.4	56,344	68,049	-11,705	4.4
17	7.4	8.9	54,771	68,982	-14,211	4.4
18	7.6	9.0	52,600	70,986	-18,386	4.4
19	7.5	9.3	51,445	71,712	-20,267	4.4
20	7.4	9.6	49,497	70,626	-21,129	4.3
21	7.3	9.7	51,598	63,776	-12,178	4.3
22	7.3	10.1	48,784	57,421	-8,637	4.3
23	7.2	10.4	51,998	54,480	-2,482	4.3
24	7.1	10.7	49,367	56,112	-6,745	4.3
25	7.1	11.0	47,783	55,937	-8,154	4.3
26	6.9	11.2	46,554	55,496	-8,942	4.3
27	6.8	11.3	47,584	56,446	-8,862	4.2
28	6.6	11.6	48,544	55,418	-6,874	4.2
29	6.4	11.8	48,561	55,130	-6,569	4.2
30	6.2	12.2	47,269	55,222	-7,953	4.2
R元	6.0	12.6	47,737	55,467	-7,730	4.2
2	5.7	12.5	48,494	50,418	-1,924	4.1
3	5.6	13.4	48,832	50,979	-2,147	4.1

出典：【社会動態】総務省「住民基本台帳人口移動報告」

1-2-6. 全国と北海道の人口・人口動態の長期的推移

北海道

事項 / 年	総人口 (10月1日現在)	人口密度	世帯数 (3月31日現在) (1月1日現在)	自然動態		
				出生数 (暦年)	死亡数 (暦年)	増減 (暦年)
	千人	人/km^2	千世帯	人	人	人
R4	5,140	-	2,804	26,585	74,380	-47,795

出典： 【総人口】総務省「日本の長期統計系列」、「国勢調査」、「人口推計」
【人口密度】総務省「日本の長期統計系列」、「国勢調査」
【世帯数】(財)国土地理協会「住民基本台帳人口要覧」、総務省「住民基本台帳に基づく人口、人口動態及び世帯数調査」
【自然動態・出生率・死亡率】北海道「北海道保健統計年報」、厚生労働省「人口動態

注１： 総人口の*は国勢調査、他は人口推計。

注２： 平成24年7月9日から外国人が住民基本台帳法の適用対象となり、H25以降の世帯数は総計（日本人+外国人）の値。

注３： 世帯数は、H25までは3月31日現在、H26以降は1月1日現在。

1-2-6. 全国と北海道の人口・人口動態の長期的推移

北海道

事項 / 年	出生率 (暦年)	死亡率 (暦年)	社会動態 転入者 (暦年)	社会動態 転出者 (暦年)	社会動態 増減 (暦年)	(総人口) 全国に占める割合
	人口千対	人口千対	人	人	人	%
R4	-	-	49,084	53,107	-4,023	4.1

出典： 【社会動態】総務省「住民基本台帳人口移動報告」

1-2-6. 全国と北海道の人口・人口動態の長期的推移

全国

事項 / 年	総人口 (10月1日現在)	人口密度	世帯数 (3月31日現在) (1月1日現在)	自然動態 出生数 (暦年)	自然動態 死亡数 (暦年)	自然動態 増減 (暦年)	出生率 (暦年)	死亡率 (暦年)
	千人	人/km^2	千世帯	千人	千人	千人	人口千対	人口千対
S31	90,172	－	18,687	1,665	724	941	18.4	8.0
32	90,928	－	18,997	1,567	752	814	17.2	8.3
33	91,767	－	19,544	1,653	684	969	18.0	7.4
34	92,641	－	20,083	1,626	690	936	17.5	7.4
35	93,419 *	253	20,629	1,606	707	899	17.2	7.6
36	94,287	－	21,313	1,589	696	894	16.9	7.4
37	95,181	－	22,049	1,619	710	908	17.0	7.5
38	96,156	－	22,890	1,660	671	989	17.3	7.0
39	97,182	－	23,731	1,717	673	1,044	17.7	6.9
40	98,275 *	267	24,657	1,824	700	1,123	18.6	7.1
41	99,036	－	25,520	1,361	670	691	13.7	6.8
42	100,196	－	26,403	1,936	675	1,261	19.4	6.8
43	101,331	－	27,115	1,872	687	1,185	18.6	6.8
44	102,536	－	28,206	1,890	694	1,196	18.5	6.8
45	103,720 *	281	29,146	1,934	713	1,221	18.8	6.9
46	105,145	－	30,027	2,001	685	1,316	19.2	6.6
47	107,595	－	30,853	2,039	684	1,355	19.3	6.5
48	109,104	－	31,908	2,092	709	1,383	19.4	6.6
49	110,573	－	32,628	2,030	711	1,319	18.6	6.5
50	111,940 *	300	33,310	1,901	702	1,199	17.1	6.3
51	113,094	－	33,911	1,833	703	1,129	16.3	6.3
52	114,165	－	34,380	1,755	690	1,065	15.5	6.1
53	115,190	－	34,859	1,709	696	1,013	14.9	6.1
54	116,155	－	35,350	1,643	690	953	14.2	6.0
55	117,060 *	314	35,831	1,577	723	854	13.6	6.2
56	117,902	－	36,347	1,529	720	809	13.0	6.1
57	118,728	－	36,859	1,515	712	804	12.8	6.0
58	119,536	－	37,426	1,509	740	769	12.7	6.2
59	120,305	－	37,935	1,490	740	750	12.5	6.2
60	121,049 *	325	38,457	1,432	752	679	11.9	6.3
61	121,660	－	38,988	1,383	751	632	11.4	6.2
62	122,239	－	39,536	1,347	751	595	11.1	6.2
63	122,745	－	40,025	1,314	793	521	10.8	6.5

出典：【総人口】総務省「日本の長期統計系列」、「国勢調査」、「人口推計」

【人口密度】総務省「日本の長期統計系列」、「国勢調査」

【世帯数】(財)国土地理協会「住民基本台帳人口要覧」、総務省「住民基本台帳に基づく人口、人口動態及び世帯数調査」

【自然動態・出生率・死亡率】総務省「日本の長期統計系列」、厚生労働省「人口動態統計」

注１： 総人口の*は国勢調査、他は人口推計。

注２： 平成24年7月9日から外国人が住民基本台帳法の適用対象となり、H25以降の世帯数は総計（日本人+外国人）の値。

注３： 世帯数は、H25までは3月31日現在、H26以降は1月1日現在。

1-2-6. 全国と北海道の人口・人口動態の長期的推移

全国

事項 / 年	総人口 (10月1日現在)	人口密度	世帯数 (3月31日現在) (1月1日現在)	自然動態 出生数 (暦年)	自然動態 死亡数 (暦年)	自然動態 増減 (暦年)	出生率 (暦年)	死亡率 (暦年)
	千人	人/km^2	千世帯	千人	千人	千人	人口千対	人口千対
H元	123,205	-	40,561	1,247	789	458	10.2	6.4
2	123,611 *	332	41,156	1,222	820	401	10.0	6.7
3	124,101	-	41,797	1,223	830	393	9.9	6.7
4	124,567	-	42,458	1,209	857	352	9.8	6.9
5	124,938	-	43,077	1,188	879	310	9.6	7.1
6	125,265	-	43,666	1,238	876	362	10.0	7.1
7	125,570 *	337	44,236	1,187	922	265	9.6	7.4
8	125,859	-	44,831	1,207	896	310	9.7	7.2
9	126,157	-	45,498	1,192	913	278	9.5	7.3
10	126,472	-	46,157	1,203	936	267	9.6	7.5
11	126,667	-	46,812	1,178	982	196	9.4	7.8
12	126,926 *	340	47,420	1,191	962	229	9.5	7.7
13	127,316	-	48,015	1,171	970	200	9.3	7.7
14	127,486	-	48,638	1,154	982	171	9.2	7.8
15	127,694	-	49,261	1,124	1,015	109	8.9	8.0
16	127,787	-	49,838	1,111	1,029	82	8.8	8.2
17	127,768 *	343	50,456	1,063	1,084	-21	8.4	8.6
18	127,901	-	51,102	1,093	1,084	8	8.7	8.6
19	128,033	-	51,713	1,090	1,108	-19	8.6	8.8
20	128,084	-	52,325	1,091	1,142	-51	8.7	9.1
21	128,032	-	52,878	1,070	1,142	-72	8.5	9.1
22	128,057 *	343	53,363	1,071	1,197	-126	8.5	9.5
23	127,834	-	53,783	1,051	1,253	-202	8.3	9.9
24	127,593	-	54,171	1,037	1,256	-219	8.2	10.0
25	127,414	-	55,578	1,030	1,268	-239	8.2	10.1
26	127,237	-	55,952	1,004	1,273	-269	8.0	10.1
27	127,095 *	341	56,412	1,006	1,290	-285	8.0	10.3
28	126,933	-	56,951	977	1,308	-331	7.8	10.5
29	126,706	-	57,477	946	1,340	-394	7.6	10.8
30	126,443	-	58,008	918	1,362	-444	7.4	11.0
R元	126,167	-	58,527	865	1,381	-516	7.0	11.2
2	126,146	338	59,072	841	1,373	-532	-	-
3	125,502	-	59,761	830	1,449	-726	-	-

出典：【総人口】総務省「日本の長期統計系列」、「国勢調査」、「人口推計」

【人口密度】総務省「日本の長期統計系列」、「国勢調査」

【世帯数】(財)国土地理協会「住民基本台帳人口要覧」、総務省「住民基本台帳に基づく人口、人口動態及び世帯数調査」

【自然動態・出生率・死亡率】総務省「日本の長期統計系列」、厚生労働省「人口動態統計」

注１： 総人口の*は国勢調査、他は人口推計。

注２： 平成24年7月9日から外国人が住民基本台帳法の適用対象となり、H25以降の世帯数は総計（日本人+外国人）の値。

注３： 世帯数は、H25までは3月31日現在、H26以降は1月1日現在。

1-2-6. 全国と北海道の人口・人口動態の長期的推移

全国

事項 / 年	総人口 (10月1日現在)	人口密度	世帯数 (3月31日現在) (1月1日現在)	自然動態			出生率 (暦年)	死亡率 (暦年)
				出生数 (暦年)	死亡数 (暦年)	増減 (暦年)		
	千人	人/km^2	千世帯	千人	千人	千人	人口千対	人口千対
R4	124,947	-	60,266	789	744	-438	-	-

出典： 【総人口】総務省「日本の長期統計系列」、「国勢調査」、「人口推計」

【人口密度】総務省「日本の長期統計系列」、「国勢調査」

【世帯数】(財)国土地理協会「住民基本台帳人口要覧」、総務省「住民基本台帳に基づく人口、人口動態及び世帯数調査」

【自然動態・出生率・死亡率】総務省「日本の長期統計系列」、厚生労働省「人口動態統計」

注１： 総人口の*は国勢調査、他は人口推計。

注２： 平成24年7月9日から外国人が住民基本台帳法の適用対象となり、H25以降の世帯数は総計（日本人+外国人）の値。

注３： 世帯数は、H25までは3月31日現在、H26以降は1月1日現在。

1-2-7. 市町村別65歳以上人口比率の推移

市町村名＼事項	昭和55年 (1980) (%)	昭和60年 (1985) (%)	平成2年 (1990) (%)	平成7年 (1995) (%)	平成12年 (2000) (%)	平成17年 (2005) (%)	平成22年 (2010) (%)	平成27年 (2015) (%)	令和2年 (2020) (%)
北海道	8.1	9.7	12.0	14.8	18.2	21.4	24.7	29.0	31.8
道南地域	9.7	11.5	14.1	17.5	21.1	24.7	28.1	32.8	36.3
渡島計	9.5	11.2	13.8	17.1	20.7	24.2	27.6	32.3	35.7
函館市	9.2	10.7	13.2	16.5	20.3	23.9	27.5	32.3	35.5
北斗市	9.3	10.8	12.8	15.2	17.2	19.7	22.4	26.5	30.1
松前町	10.0	12.1	16.8	21.4	26.7	31.5	38.0	46.0	52.2
福島町	10.1	12.7	16.8	21.2	25.8	31.1	36.6	41.9	48.8
知内町	10.2	11.3	14.1	17.9	23.1	26.7	29.6	34.2	39.6
木古内町	11.7	14.5	18.9	22.8	28.2	33.6	38.7	44.1	49.8
七飯町	10.7	12.6	15.0	17.5	21.0	24.4	27.8	32.2	35.1
鹿部町	8.9	9.4	11.5	14.8	18.3	22.7	27.7	35.9	40.3
森町	10.0	12.6	15.2	18.9	23.0	25.7	29.2	34.7	38.6
八雲町	10.8	12.8	15.2	18.7	21.3	24.2	26.7	31.1	35.0
長万部町	10.7	13.5	17.0	22.3	27.9	33.6	35.0	37.0	40.9
檜山計	11.4	13.6	16.9	21.0	25.3	29.9	34.0	38.5	42.8
江差町	11.1	12.6	15.0	18.0	21.8	26.4	30.5	34.4	38.3
上ノ国町	10.6	12.9	17.0	20.5	24.1	29.4	33.9	39.8	43.4
厚沢部町	10.8	13.6	18.2	23.5	28.0	31.8	34.7	38.4	42.9
乙部町	12.7	14.5	16.9	21.1	24.7	30.0	34.4	40.4	45.6
奥尻町	10.0	12.4	15.6	18.2	24.1	27.4	32.7	37.0	41.4
今金町	11.1	12.7	16.2	20.6	25.5	30.1	33.1	37.3	41.2
せたな町	12.4	15.4	18.8	23.9	28.7	33.4	37.6	42.4	47.1
道央地域	7.7	9.2	11.3	14.0	17.1	20.1	23.3	27.6	30.4
石狩計	6.2	7.5	9.2	11.6	14.5	17.4	20.6	25.0	27.8
札幌市	6.2	7.5	9.1	11.5	14.4	17.3	20.5	24.8	27.4
江別市	6.8	8.5	10.6	12.4	15.2	17.9	21.8	27.0	30.4
千歳市	4.4	5.3	6.7	9.0	11.7	14.7	17.4	20.9	23.2
恵庭市	5.4	6.7	8.2	10.7	14.3	17.5	20.8	25.1	28.0
北広島市	6.3	8.1	9.9	12.4	15.1	18.2	22.4	29.0	33.3
石狩市	7.4	8.8	10.8	13.5	16.2	19.3	23.1	30.0	34.1
当別町	9.2	11.2	14.2	14.6	17.0	20.3	24.5	30.2	34.9
新篠津村	10.8	13.9	16.2	19.3	22.9	27.0	30.0	33.0	37.5
後志計	11.1	13.0	16.1	19.8	23.7	27.4	30.9	35.5	38.4
小樽市	10.8	12.7	15.8	19.4	23.4	27.4	31.5	37.1	40.8
島牧村	12.9	15.8	20.3	26.5	29.8	35.2	38.0	40.6	41.6
寿都町	13.9	16.3	21.4	26.1	29.8	32.3	35.3	37.0	41.1
黒松内町	14.5	17.3	20.5	23.5	28.4	31.4	35.5	37.3	39.5
蘭越町	13.5	16.5	19.5	24.6	27.5	30.3	33.0	37.2	40.0
ニセコ町	12.6	14.1	17.8	19.9	23.7	24.8	25.0	26.7	25.8
真狩村	10.9	12.9	17.9	21.2	24.7	27.4	30.4	33.2	34.5
留寿都村	12.0	14.2	13.7	16.2	19.7	22.4	24.7	24.2	25.8
喜茂別町	11.7	13.3	17.7	20.6	25.7	29.6	32.4	37.8	37.3
京極町	12.5	12.9	16.9	20.7	25.1	28.7	28.9	35.9	37.9
倶知安町	7.4	8.8	10.9	13.9	16.8	19.7	21.5	24.7	24.7
共和町	13.0	13.8	16.7	19.7	22.2	24.5	27.7	29.3	31.6
岩内町	10.4	11.9	14.2	18.2	22.1	26.4	30.3	33.8	37.5
泊村	22.0	23.7	27.6	32.8	35.6	31.9	32.4	35.3	39.8
神恵内村	15.8	17.3	22.7	31.1	38.0	39.0	43.1	45.6	51.5
積丹町	14.1	17.3	21.9	28.2	33.7	37.4	40.3	43.8	46.9
古平町	12.2	14.3	17.7	22.1	27.7	32.7	36.8	40.6	42.0
仁木町	11.7	14.8	18.2	23.1	28.0	30.7	33.2	37.2	40.3
余市町	10.8	13.1	16.2	19.8	23.9	28.1	31.4	36.4	40.3
赤井川村	12.3	13.5	16.4	18.2	20.6	25.6	27.4	32.5	31.0

出典： 総務省統計局「国勢調査」

1-2-7. 市町村別65歳以上人口比率の推移

市町村名＼事項	昭和55年 (1980) (%)	昭和60年 (1985) (%)	平成2年 (1990) (%)	平成7年 (1995) (%)	平成12年 (2000) (%)	平成17年 (2005) (%)	平成22年 (2010) (%)	平成27年 (2015) (%)	令和2年 (2020) (%)
空知計	10.6	12.8	16.3	20.2	24.4	28.4	32.1	36.8	40.1
夕張市	9.1	11.5	18.4	25.9	33.6	39.7	43.8	48.6	52.2
岩見沢市	9.3	11.0	13.8	16.9	20.6	24.1	27.8	32.5	36.4
美唄市	11.6	13.9	17.1	21.0	25.1	28.8	32.9	38.4	42.3
芦別市	11.0	13.8	18.0	22.9	28.5	34.0	38.5	43.6	47.7
赤平市	10.3	13.8	18.6	24.1	29.9	34.6	38.8	44.7	48.1
三笠市	12.4	15.2	21.8	27.6	34.1	38.3	42.3	46.1	47.5
滝川市	8.4	10.0	12.8	16.0	20.0	23.9	27.6	32.4	35.0
砂川市	9.4	11.6	14.5	19.1	23.6	28.0	31.1	36.1	38.8
歌志内市	13.1	15.6	19.5	26.2	32.6	36.8	41.2	46.6	53.3
深川市	11.6	13.9	17.6	21.6	26.0	30.6	34.9	39.3	42.6
南幌町	10.2	12.9	15.4	13.8	16.3	20.1	23.6	29.8	34.9
奈井江町	12.1	13.4	17.1	21.0	26.3	30.6	35.2	39.0	42.8
上砂川町	10.6	14.4	22.5	28.4	33.2	37.8	42.5	47.5	51.3
由仁町	12.0	14.9	18.0	22.3	25.5	30.4	34.0	37.7	42.4
長沼町	11.1	12.6	15.4	19.1	22.4	26.1	29.7	34.7	38.6
栗山町	11.2	13.1	16.1	20.5	24.5	28.9	32.7	37.2	41.1
月形町	12.9	13.7	17.3	21.4	24.7	28.5	27.6	32.1	37.3
浦臼町	13.1	15.4	20.0	26.0	30.3	33.6	36.5	38.7	44.9
新十津川町	13.5	15.3	18.5	21.7	25.2	29.4	33.9	38.5	41.1
妹背牛町	12.3	14.7	18.0	22.8	27.6	32.1	37.4	43.6	47.1
秩父別町	13.5	17.0	20.4	23.5	29.5	33.7	37.5	41.8	42.3
雨竜町	15.3	18.4	19.9	23.5	27.2	30.7	33.7	37.9	42.2
北竜町	11.2	15.0	19.7	24.8	28.9	32.9	39.0	43.4	45.0
沼田町	14.0	16.6	19.3	24.1	28.2	31.8	35.2	40.7	42.6
胆振計	7.4	9.6	12.5	15.5	19.3	23.1	26.5	31.0	34.4
室蘭市	7.4	9.9	13.2	16.8	21.4	25.7	29.3	34.0	36.8
苫小牧市	5.6	7.2	9.4	11.7	14.8	18.1	21.1	25.7	29.4
登別市	7.1	9.8	13.1	16.1	20.3	24.6	28.4	33.5	37.3
伊達市	10.0	13.1	16.0	19.2	23.5	27.0	30.4	34.6	38.4
豊浦町	13.7	17.0	21.0	22.1	29.9	32.1	34.4	35.7	39.6
壮瞥町	13.0	16.0	22.6	25.6	30.8	35.1	38.6	42.4	45.1
白老町	7.8	10.1	13.8	18.3	23.1	28.4	34.1	40.6	45.8
厚真町	12.4	14.5	17.2	21.8	26.1	29.4	32.4	35.4	36.4
洞爺湖町	10.2	12.4	16.9	20.3	25.3	30.5	35.2	40.2	43.6
安平町	9.6	12.5	15.1	19.3	23.7	26.5	30.1	34.5	36.9
むかわ町	9.5	11.4	15.1	19.4	23.8	27.5	31.8	36.5	40.8
日高計	9.4	11.1	13.9	17.2	21.0	24.2	27.2	31.4	35.3
日高町	9.6	11.6	14.4	17.5	21.0	24.5	28.3	32.0	36.0
平取町	11.0	12.8	15.4	19.2	23.0	25.8	28.8	32.1	35.2
新冠町	8.5	10.7	14.0	18.6	21.9	25.0	27.0	30.5	32.9
浦河町	9.8	11.5	14.1	16.8	19.6	21.9	25.1	29.8	33.9
様似町	9.7	12.2	15.7	20.5	24.0	27.6	30.8	36.2	42.3
えりも町	10.2	11.6	14.1	17.4	21.2	23.2	24.3	27.9	32.9
新ひだか町	8.5	10.0	12.7	15.8	20.4	24.2	27.4	32.0	35.4
道北地域	8.8	10.6	13.4	16.8	20.5	24.1	27.8	32.2	35.0
上川計	8.6	10.4	13.2	16.5	20.1	23.8	27.6	32.0	34.7
旭川市	7.4	9.0	11.6	14.8	18.3	22.2	26.5	31.3	34.1
士別市	10.3	12.6	16.1	20.7	24.8	28.9	32.7	37.4	41.2
名寄市	9.0	10.7	13.9	17.6	21.4	24.9	26.9	30.3	32.1
富良野市	9.6	11.9	14.5	17.7	21.3	24.6	26.8	30.9	34.3
鷹栖町	12.3	14.1	17.2	20.5	23.3	25.1	26.8	30.3	34.6
東神楽町	11.5	13.8	16.2	15.0	18.6	19.6	22.5	25.6	28.9
当麻町	12.4	15.4	19.3	23.6	27.7	31.6	35.3	39.8	42.1
比布町	12.1	14.3	18.6	23.9	28.3	32.5	36.6	40.3	41.5

出典： 総務省統計局「国勢調査」

1-2-7. 市町村別65歳以上人口比率の推移

事項 市町村名	昭和55年 (1980) (%)	昭和60年 (1985) (%)	平成2年 (1990) (%)	平成7年 (1995) (%)	平成12年 (2000) (%)	平成17年 (2005) (%)	平成22年 (2010) (%)	平成27年 (2015) (%)	令和2年 (2020) (%)
愛別町	12.0	15.1	18.9	24.3	27.5	33.5	37.7	42.3	46.3
上川町	9.7	11.5	15.4	19.8	25.9	31.5	35.1	39.7	44.3
東川町	12.3	15.0	17.9	21.2	23.2	25.5	28.0	32.1	33.2
美瑛町	10.9	13.5	17.4	21.9	26.5	30.6	33.5	36.3	38.8
上富良野町	8.1	9.9	12.0	14.8	18.6	22.1	25.4	29.9	32.0
中富良野町	11.4	13.7	17.1	20.9	24.4	27.7	29.4	33.0	36.6
南富良野町	10.2	12.8	15.5	20.1	24.1	27.5	30.3	31.9	32.2
占冠村	8.7	7.5	7.5	11.1	15.4	17.3	21.1	25.7	23.4
和寒町	13.4	16.3	20.9	26.5	30.4	34.9	39.3	42.5	44.3
剣淵町	12.0	15.0	19.9	23.8	27.9	30.4	33.7	36.8	40.9
下川町	10.5	14.8	19.9	24.8	29.8	33.3	36.5	38.6	40.2
美深町	11.9	14.1	17.7	21.3	25.7	31.0	34.0	37.1	41.0
音威子府村	9.4	10.3	13.0	16.5	20.6	25.4	24.7	27.5	29.5
中川町	10.1	13.6	17.9	20.5	25.0	31.5	34.9	35.4	38.8
幌加内町	12.1	16.4	21.2	24.8	29.3	32.7	36.3	39.1	40.8
留萌計	10.5	12.4	15.7	19.7	23.6	27.7	31.8	36.2	39.3
留萌市	8.0	9.1	11.7	15.1	18.6	23.2	28.2	33.8	36.9
増毛町	13.8	16.9	22.3	27.8	32.7	35.2	38.2	42.1	44.2
小平町	13.5	15.4	19.0	22.8	27.0	31.1	34.7	36.7	40.1
苫前町	13.1	15.6	20.2	24.8	28.4	32.9	36.6	39.1	40.4
羽幌町	12.0	14.6	18.3	22.5	26.8	30.9	35.8	39.6	43.2
初山別村	12.7	16.1	19.6	24.6	29.0	32.4	34.4	35.9	39.0
遠別町	11.0	12.6	16.0	21.3	25.7	30.8	34.3	37.9	41.0
天塩町	10.0	13.4	16.6	19.5	22.7	26.2	27.8	32.3	37.2
宗谷計	8.6	10.4	13.1	16.5	20.3	23.5	26.4	30.3	33.8
稚内市	6.6	8.0	10.2	13.4	17.3	20.8	24.4	28.9	32.8
猿払村	9.9	11.6	14.0	17.5	20.5	21.2	21.7	22.8	23.6
浜頓別町	7.3	9.7	13.1	16.4	20.1	24.1	27.5	32.1	37.5
中頓別町	11.4	13.4	19.0	22.3	25.1	29.1	36.0	38.7	40.0
枝幸町	8.9	11.2	14.2	18.0	22.0	25.1	28.2	32.2	35.6
豊富町	10.4	12.8	16.2	19.1	22.4	24.6	27.2	30.2	34.1
礼文町	12.3	13.2	15.7	23.0	26.5	30.1	30.7	34.0	36.3
利尻町	16.3	17.9	23.4	23.7	28.7	33.7	34.1	38.0	40.4
利尻富士町	12.4	16.0	17.2	23.3	30.6	33.4	33.9	35.9	38.3
幌延町	8.4	9.3	13.0	17.3	21.4	22.7	22.8	26.5	28.7
オホーツク地域	8.5	10.4	13.1	16.6	20.3	24.0	27.3	31.6	35.0
オホーツク計	8.5	10.4	13.1	16.6	20.3	24.0	27.3	31.6	35.0
北見市	7.5	9.1	11.4	14.4	17.9	21.6	25.4	30.1	33.6
網走市	7.1	8.8	11.0	13.9	16.9	20.0	22.7	27.4	31.5
紋別市	7.9	9.8	12.5	15.9	20.3	24.8	28.7	33.0	36.3
美幌町	8.1	9.6	11.8	15.6	19.8	24.1	27.6	32.2	35.9
津別町	9.7	12.9	17.3	22.9	28.0	33.6	37.4	41.8	45.2
斜里町	8.5	10.4	13.1	16.4	20.4	23.7	26.4	30.0	33.6
清里町	10.1	12.4	15.9	20.4	24.7	29.4	33.0	35.9	38.2
小清水町	10.0	12.4	15.4	20.1	24.6	29.3	31.8	34.9	38.3
訓子府町	10.1	11.9	15.7	19.6	23.7	27.3	31.2	35.9	39.1
置戸町	10.8	14.3	17.8	23.5	28.3	33.8	38.1	42.2	44.8
佐呂間町	12.2	14.4	17.3	21.5	26.8	29.3	33.1	37.4	39.5
遠軽町	9.7	12.3	15.6	19.7	24.1	27.9	31.2	35.1	37.6
湧別町	12.2	14.6	18.2	22.4	26.2	29.6	32.2	35.8	39.3
滝上町	11.7	15.3	20.3	26.4	30.5	36.2	38.5	41.2	44.8
興部町	9.3	11.2	14.8	18.6	21.8	25.7	27.9	31.4	33.3
西興部村	14.7	16.5	24.3	27.3	29.4	31.3	33.7	32.9	35.4
雄武町	10.0	12.7	16.2	20.5	23.2	25.4	29.2	31.8	33.8
大空町	9.4	11.7	14.6	19.5	22.9	26.6	29.2	33.5	37.0

出典： 総務省統計局「国勢調査」

1-2-7. 市町村別65歳以上人口比率の推移

市町村名＼事項	昭和55年 (1980) (%)	昭和60年 (1985) (%)	平成2年 (1990) (%)	平成7年 (1995) (%)	平成12年 (2000) (%)	平成17年 (2005) (%)	平成22年 (2010) (%)	平成27年 (2015) (%)	令和2年 (2020) (%)
十勝地域	8.3	9.8	12.1	15.1	18.5	22.0	24.9	28.7	31.7
十勝計	8.3	9.8	12.1	15.1	18.5	22.0	24.9	28.7	31.7
帯広市	6.6	7.8	9.5	12.1	15.3	19.0	22.3	26.4	29.4
音更町	8.5	10.4	13.1	15.3	18.1	20.6	22.8	26.5	29.6
士幌町	11.6	13.3	15.4	19.0	22.5	25.1	27.0	29.3	33.1
上士幌町	9.1	11.5	15.5	19.6	24.2	30.1	32.1	35.2	35.4
鹿追町	10.0	11.4	13.5	16.5	20.0	23.5	25.9	28.3	30.9
新得町	9.4	12.2	15.5	20.2	24.0	28.2	31.7	34.7	37.8
清水町	10.5	12.2	15.9	19.7	24.1	27.8	30.9	34.7	37.3
芽室町	9.8	11.5	13.5	16.3	18.8	21.5	23.1	27.3	30.7
中札内村	9.2	10.2	11.5	15.6	19.1	22.7	24.9	27.4	28.8
更別村	9.3	10.5	12.7	17.9	21.8	25.0	26.8	29.0	31.5
大樹町	9.8	11.6	14.7	19.4	23.4	27.0	30.4	33.9	36.6
広尾町	8.1	10.2	12.8	16.6	20.6	25.7	28.9	34.9	39.4
幕別町	9.1	11.0	13.7	16.4	19.0	22.6	25.9	30.0	33.6
池田町	10.3	12.7	16.8	21.6	26.2	30.9	34.5	40.0	43.6
豊頃町	11.3	13.8	17.8	22.3	26.6	30.4	34.1	37.9	39.4
本別町	10.2	12.6	15.9	20.2	24.0	29.2	33.1	38.1	41.6
足寄町	8.5	11.5	15.9	21.0	26.4	31.1	33.9	37.9	39.9
陸別町	10.2	12.3	17.3	23.8	28.6	32.9	36.2	37.2	39.1
浦幌町	9.4	11.6	14.9	20.0	24.9	30.2	33.5	37.8	42.5
釧路・根室地域	6.8	8.2	10.6	13.5	17.3	21.2	24.9	29.4	33.3
釧路計	6.7	8.2	10.6	13.6	17.5	21.6	25.5	30.3	34.3
釧路市	6.2	7.6	10.0	13.0	16.9	21.2	25.2	30.3	34.1
釧路町	5.1	5.9	7.2	8.9	12.0	15.7	19.5	25.0	29.9
厚岸町	7.9	9.8	12.6	16.0	20.7	25.4	28.6	31.8	35.8
浜中町	8.4	10.4	12.8	17.1	20.8	23.9	25.9	28.7	31.9
標茶町	8.8	11.1	13.8	17.9	21.6	25.6	28.3	31.5	34.2
弟子屈町	10.2	11.2	15.1	19.0	22.6	26.8	31.3	36.6	41.0
鶴居村	9.4	12.0	17.1	21.5	24.3	25.9	29.1	31.9	35.6
白糠町	8.4	10.6	13.5	17.7	22.5	27.2	30.8	36.9	42.0
根室計	7.0	8.4	10.7	13.4	16.7	19.9	22.9	26.7	30.4
根室市	7.3	8.9	11.2	14.2	18.0	22.5	26.5	30.8	35.1
別海町	7.5	9.1	11.7	14.9	17.7	19.1	21.2	24.5	27.8
中標津町	6.0	7.2	9.2	11.3	14.2	16.8	19.3	23.1	26.7
標津町	7.9	8.8	10.7	14.0	18.0	21.5	24.5	28.6	31.3
羅臼町	6.3	7.3	9.9	12.3	15.5	19.5	23.0	26.5	31.4
札幌開発建設部管内	7.2	8.5	10.4	12.9	15.9	18.9	22.0	26.4	29.1
函館開発建設部管内	9.7	11.5	14.1	17.5	21.1	24.7	28.1	32.8	36.3
小樽開発建設部管内	11.1	13.0	16.1	19.8	23.7	27.4	30.9	35.5	38.4
旭川開発建設部管内	8.6	10.4	13.2	16.5	20.1	23.8	27.6	32.0	34.7
室蘭開発建設部管内	7.8	9.9	12.8	15.8	19.6	23.3	26.6	31.1	34.5
釧路開発建設部管内	6.8	8.2	10.6	13.5	17.3	21.2	24.9	29.4	33.3
帯広開発建設部管内	8.3	9.8	12.1	15.1	18.5	22.0	24.9	28.7	31.7
網走開発建設部管内	8.5	10.4	13.1	16.6	20.3	24.0	27.3	31.6	35.0
留萌開発建設部管内	10.5	12.4	15.7	19.7	23.6	27.7	31.8	36.2	39.3
稚内開発建設部管内	8.6	10.4	13.1	16.5	20.3	23.5	26.4	30.3	33.8

出典： 総務省統計局「国勢調査」

1-2-8. 全国と北海道の高齢化率将来推計

事項 / 年	高齢化率将来推計（%）	
	北海道	全国
R02	32.1	28.6
7	33.7	29.6
12	35.3	30.8
17	37.0	32.3
22	39.7	34.8
27	41.5	36.3
32	42.6	37.1

出典： 国立社会保障・人口問題研究所「日本の地域別将来推計人口（令和5（2023）年推計）」
注： 65歳以上人口の割合。

事項 / 年	高齢化率将来推計（後期老齢（%））	
	北海道	全国
R02	16.4	14.7
7	19.7	17.5
12	22.0	18.8
17	23.0	19.2
22	23.8	19.7
27	24.8	20.9
32	27.2	23.2

出典： 国立社会保障・人口問題研究所「日本の地域別将来推計人口（令和5（2023）年推計）」
注： 75歳以上人口の割合。

1-2-9. 全道に占める6地域及び札幌市人口の割合の推移

事項 / 地域名	昭和45年		昭和50年		昭和55年		昭和60年	
	人口（人）	全道に占める割合（%）	人口（人）	全道に占める割合（%）	人口（人）	全道に占める割合（%）	人口（人）	全道に占める割合（%）
北海道	5,184,287		5,338,206		5,575,989		5,679,439	
道南地域	568,489	11.0	574,835	10.8	584,791	10.5	574,984	10.1
道央地域	2,696,303	52.0	2,887,537	54.1	3,078,037	55.2	3,201,395	56.4
うち札幌市	1,010,123	19.5	1,240,613	23.2	1,401,757	25.1	1,542,979	27.2
道北地域	811,460	15.7	771,119	14.4	781,520	14.0	771,156	13.6
オホーツク地域	380,919	7.3	365,952	6.9	371,629	6.7	366,912	6.5
十勝地域	344,446	6.6	342,206	6.4	353,686	6.3	361,700	6.4
釧路・根室地域	382,670	7.4	396,557	7.4	406,326	7.3	403,292	7.1

事項 / 地域名	平成2年		平成7年		平成12年		平成17年	
	人口（人）	全道に占める割合（%）	人口（人）	全道に占める割合（%）	人口（人）	全道に占める割合（%）	人口（人）	全道に占める割合（%）
北海道	5,643,647		5,692,321		5,683,062		5,627,737	
道南地域	545,542	9.7	531,738	9.3	516,507	9.1	496,431	8.8
道央地域	3,267,610	57.9	3,366,894	59.1	3,410,490	60.0	3,431,769	61.0
うち札幌市	1,671,742	29.6	1,757,025	30.9	1,822,368	32.1	1,880,863	33.4
道北地域	733,268	13.0	713,007	12.5	696,579	12.3	674,594	12.0
オホーツク地域	353,528	6.3	346,546	6.1	338,481	6.0	324,849	5.8
十勝地域	356,095	6.3	357,126	6.3	357,858	6.3	354,146	6.3
釧路・根室地域	387,604	6.9	377,010	6.6	363,147	6.4	345,948	6.1

事項 / 地域名	平成22年		平成27年		令和2年			
	人口（人）	全道に占める割合（%）	人口（人）	全道に占める割合（%）	人口（人）	全道に占める割合（%）		
北海道	5,506,419		5,381,733		5,228,885			
道南地域	469,865	8.5	442,668	8.2	414,063	7.9		
道央地域	3,403,142	61.8	3,370,077	62.6	3,326,089	63.6		
うち札幌市	1,913,545	34.8	1,952,356	36.3	1,975,065	37.8		
道北地域	646,917	11.7	618,873	11.5	587,567	11.2		
オホーツク地域	310,009	5.6	293,542	5.5	273,630	5.2		
十勝地域	348,597	6.3	343,436	6.4	332,918	6.4		
釧路・根室地域	327,889	6.0	313,137	5.8	294,618	5.6		

出典：総務省統計局「国勢調査」

1-2-10. 全道に占める中核都市圏人口割合の推移

都市圏＼年	全道に占める人口割合（%）						
	昭和45年	昭和50年	昭和55年	昭和60年	平成2年	平成7年	平成12年
函館圏	7.2	7.3	7.3	7.1	6.9	6.8	6.7
札幌圏	26.1	30.2	32.5	34.6	37.4	39.2	40.7
旭川圏	6.6	6.8	7.1	7.1	7.0	7.0	7.0
北見・網走圏	3.2	3.2	3.2	3.2	3.2	3.2	3.2
帯広圏	3.7	3.8	4.0	4.2	4.3	4.4	4.5
釧路圏	4.4	4.6	4.6	4.5	4.4	4.3	4.1

都市圏＼年	全道に占める人口割合（%）						
	平成17年	平成22年	平成27年	令和2年			
函館圏	6.6	6.5	6.3	6.2			
札幌圏	42.1	43.3	44.7	46.2			
旭川圏	7.0	7.0	7.0	7.0			
北見・網走圏	3.2	3.1	3.1	3.0			
帯広圏	4.6	4.7	4.8	4.9			
釧路圏	4.0	3.8	3.8	3.7			

都市圏＼年	人口（人）						
	昭和45年	昭和50年	昭和55年	昭和60年	平成2年	平成7年	平成12年
北海道	5,184,287	5,338,206	5,575,989	5,679,439	5,643,647	5,692,321	5,683,062
函館圏	373,617	389,604	405,528	404,988	392,197	388,525	380,469
札幌圏	1,355,459	1,612,439	1,809,436	1,965,228	2,110,160	2,231,828	2,310,206
旭川圏	344,251	362,828	394,567	404,241	397,304	399,224	398,783
北見・網走圏	164,727	169,739	180,779	183,510	181,337	182,456	181,837
帯広圏	192,251	205,411	223,965	237,130	241,346	250,087	255,897
釧路圏	227,767	243,895	254,871	256,144	248,732	243,973	235,403

都市圏＼年	人口（人）						
	平成17年	平成22年	平成27年	令和2年			
北海道	5,627,737	5,506,419	5,381,733	5,228,885			
函館圏	370,744	355,622	340,489	323,309			
札幌圏	2,366,566	2,385,925	2,406,323	2,416,427			
旭川圏	394,712	386,048	378,409	366,997			
北見・網走圏	177,391	172,122	165,403	156,073			
帯広圏	258,200	258,594	259,378	254,159			
釧路圏	222,730	210,989	202,643	191,639			

出典：総務省統計局「国勢調査」
注１：中核都市圏該当市町村については、平成27年現在の市町村区分となっている。
注２：中核都市圏は、以下のとおり。

札幌圏：札幌市、小樽市、石狩市、江別市、北広島市、恵庭市、当別町、南幌町
旭川圏：旭川市、鷹栖町、比布町、愛別町、当麻町、東川町、東神楽町
函館圏：函館市、北斗市、七飯町
帯広圏：帯広市、芽室町、音更町、幕別町
北見・網走圏：北見市、網走市、訓子府町

1-2-11. 全国と北海道の出生率と合計特殊出生率の推移

年	事項	出生率(人口千対)		合計特殊出生率	
		全国	北海道	全国	北海道
1960	S35	17.2	18.6	2.00	2.17
1961	36	16.9	18.2	1.96	2.11
1962	37	17.0	18.0	1.98	2.06
1963	38	17.3	18.2	2.00	2.07
1964	39	17.7	18.0	2.05	2.04
1965	40	18.6	18.7	2.14	2.13
1966	41	13.7	14.3	1.58	1.64
1967	42	19.4	19.0	2.23	2.15
1968	43	18.6	17.9	2.13	1.98
1969	44	18.5	17.7	2.13	1.92
1970	45	18.8	17.7	2.13	1.93
1971	46	19.2	18.1	2.16	1.98
1972	47	19.3	18.3	2.14	1.99
1973	48	19.4	18.2	2.14	1.98
1974	49	18.6	17.9	2.05	1.94
1975	50	17.1	16.8	1.91	1.82
1976	51	16.3	16.0	1.85	1.75
1977	52	15.5	15.3	1.80	1.70
1978	53	14.9	15.0	1.79	1.71
1979	54	14.2	14.3	1.77	1.69
1980	55	13.6	13.6	1.75	1.64
1981	56	13.0	12.9	1.74	1.60
1982	57	12.8	12.9	1.77	1.65
1983	58	12.7	12.7	1.80	1.68
1984	59	12.5	12.4	1.81	1.68
1985	60	11.9	11.7	1.76	1.61
1986	61	11.4	11.3	1.72	1.59
1987	62	11.1	10.8	1.69	1.54
1988	63	10.8	10.5	1.66	1.50
1989	H元	10.2	9.8	1.57	1.41
1990	2	10.0	9.7	1.54	1.43
1991	3	9.9	9.6	1.53	1.43
1992	4	9.8	9.4	1.50	1.40
1993	5	9.6	9.0	1.46	1.33
1994	6	10.0	9.3	1.50	1.37
1995	7	9.6	8.8	1.42	1.31
1996	8	9.7	8.8	1.43	1.30
1997	9	9.5	8.6	1.39	1.27
1998	10	9.6	8.6	1.38	1.26
1999	11	9.4	8.2	1.34	1.20
2000	12	9.5	8.2	1.36	1.23
2001	13	9.3	8.2	1.33	1.21
2002	14	9.2	8.2	1.32	1.22
2003	15	8.9	8.0	1.29	1.20
2004	16	8.8	7.8	1.29	1.19
2005	17	8.4	7.4	1.26	1.15
2006	18	8.7	7.6	1.32	1.18
2007	19	8.6	7.5	1.34	1.19
2008	20	8.7	7.4	1.37	1.20
2009	21	8.5	7.3	1.37	1.19
2010	22	8.5	7.3	1.39	1.26
2011	23	8.3	7.2	1.39	1.25
2012	24	8.2	7.1	1.41	1.26
2013	25	8.2	7.1	1.43	1.28
2014	26	8.0	6.9	1.42	1.27
2015	27	8.0	6.8	1.45	1.31
2016	28	7.8	6.6	1.44	1.29
2017	29	7.6	6.4	1.43	1.29
2018	30	7.4	6.2	1.42	1.27
2019	R元	7.0	6.0	1.36	1.24
2020	2	6.8	5.7	1.33	1.21
2021	3	6.6	5.6	1.30	1.20

出典： 厚生労働省「人口動態調査」、北海道「北海道保健統計年報」、「北海道統計書」

1-2-11. 全国と北海道の出生率と合計特殊出生率の推移

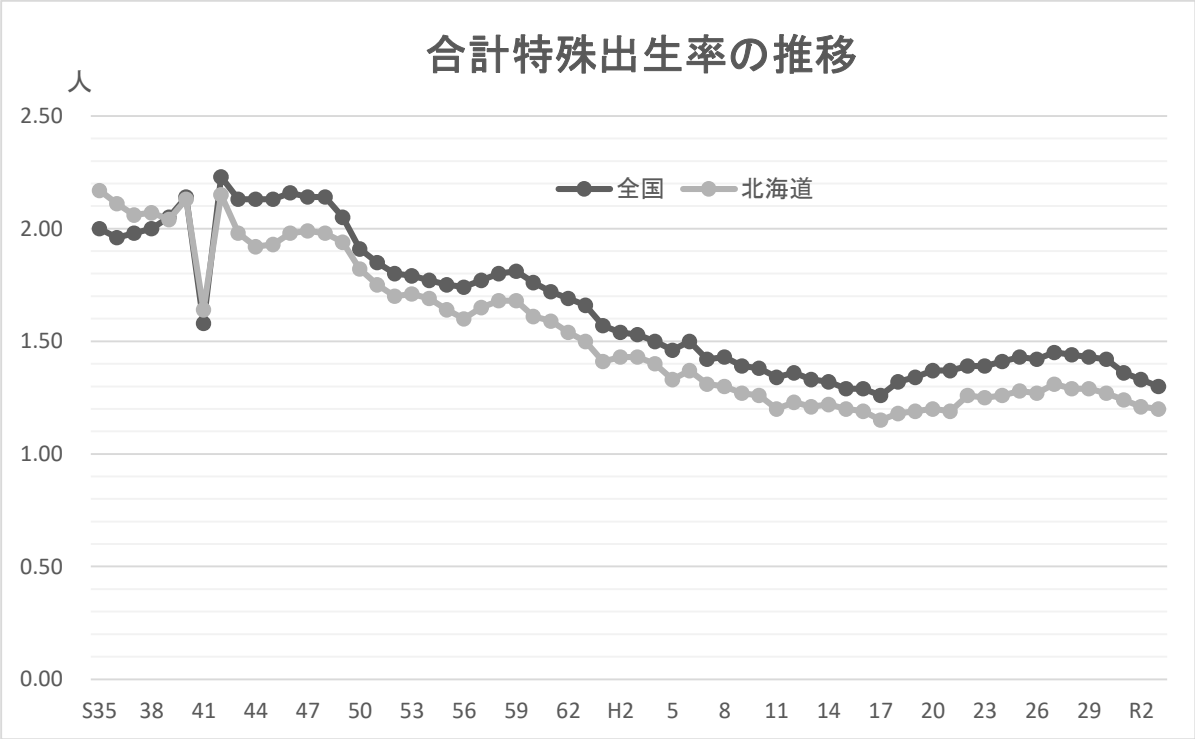

出典：厚生労働省「人口動態調査」、北海道「北海道保健統計年報」、「北海道統計書」

1-2-12. 都道府県別住民基本台帳流入人口の推移

都道府県名＼年	1955 S30 (人)	1960 S35 (人)	1965 S40 (人)	1970 S45 (人)	1975 S50 (人)	1980 S55 (人)	1985 S60 (人)	1990 H2 (人)
全国	2,227,052	2,679,719	3,692,233	4,235,008	3,697,721	3,356,377	3,117,160	3,168,335
北海道	49,399	53,778	66,052	74,385	84,738	75,801	63,850	69,396
青森	13,688	18,684	29,959	36,893	40,112	36,617	32,466	31,214
岩手	13,927	18,251	26,318	30,296	34,777	31,825	27,982	26,995
宮城	26,939	30,026	48,341	59,429	64,728	59,590	58,646	61,627
秋田	14,881	14,981	23,571	26,515	28,034	22,817	20,275	19,659
山形	16,287	19,546	22,367	23,208	25,382	22,180	19,749	19,208
福島	29,896	28,388	40,555	49,608	46,687	43,428	38,722	38,068
茨城	29,556	37,133	50,146	75,922	74,194	79,405	64,444	71,953
栃木	22,939	23,338	37,466	52,392	42,867	40,199	40,029	44,901
群馬	23,636	23,981	36,232	40,652	35,801	35,295	34,594	35,227
埼玉	58,675	101,007	226,297	302,816	262,892	226,705	200,415	240,474
千葉	56,865	86,883	163,875	252,677	235,115	229,366	192,935	217,019
東京	516,820	599,477	686,433	668,483	541,685	490,980	485,208	453,099
神奈川	137,630	197,998	325,174	396,087	302,202	275,364	280,398	301,019
新潟	32,965	30,882	44,202	42,219	43,150	40,809	36,206	34,993
富山	11,040	12,834	18,463	22,263	20,845	18,531	17,599	17,352
石川	14,368	14,459	22,109	26,343	25,575	24,314	22,586	22,610
福井	10,907	10,485	13,819	16,250	15,906	14,580	13,959	13,364
山梨	12,487	13,325	18,889	19,686	18,155	18,618	20,349	20,675
長野	28,370	27,892	36,667	39,508	37,777	38,066	38,826	37,077
岐阜	24,559	40,506	50,472	53,913	44,966	42,357	38,533	42,420
静岡	50,137	58,104	80,528	100,056	80,768	73,220	74,424	75,351
愛知	99,400	157,965	191,933	214,812	152,162	133,225	132,580	135,725
三重	24,274	29,702	38,003	47,276	41,992	42,837	38,149	42,344
滋賀	16,877	21,755	27,749	39,030	37,298	35,830	31,420	36,707
京都	55,770	51,511	72,919	86,517	81,083	74,599	67,147	66,446
大阪	215,299	299,785	367,785	382,777	272,590	227,396	206,629	192,030
兵庫	112,081	140,988	178,742	203,340	151,033	130,141	122,420	136,151
奈良	16,482	18,723	39,251	54,625	48,401	56,859	43,505	45,543
和歌山	19,910	19,320	31,429	29,403	22,796	19,595	17,655	21,699
鳥取	11,016	10,720	15,007	18,068	16,771	16,048	13,758	13,115
島根	13,973	14,328	19,552	22,845	21,622	20,090	17,301	15,088
岡山	26,573	29,853	46,760	63,752	51,343	43,780	42,599	40,183
広島	38,581	46,719	73,876	91,915	81,056	78,274	73,042	70,330
山口	33,962	34,564	47,705	51,677	46,961	42,760	39,194	36,508
徳島	11,505	11,774	17,772	20,787	20,013	17,772	15,453	14,865
香川	17,751	17,272	26,641	32,852	30,824	28,420	26,733	25,235
愛媛	23,437	24,788	34,831	40,120	36,934	32,660	29,912	28,181
高知	14,109	12,244	19,937	21,969	20,764	17,551	15,568	14,268
福岡	97,342	100,756	130,152	139,314	149,429	129,128	121,435	122,850
佐賀	23,404	22,552	28,163	27,073	26,931	25,134	22,262	21,153
長崎	36,915	34,774	46,180	47,942	49,045	44,001	40,442	35,536
熊本	34,972	32,429	49,997	49,884	55,926	48,671	43,748	40,259
大分	23,244	23,858	32,152	44,078	40,033	33,170	29,370	27,646
宮崎	22,483	24,534	34,539	38,100	40,520	34,720	29,421	27,899
鹿児島	41,721	36,847	53,223	57,251	65,093	56,125	48,086	40,414
沖縄	－	－	－	－	30,745	27,524	27,136	24,459
北海道	49,399	53,778	66,052	74,385	84,738	75,801	63,850	69,396
東北	148,583	160,758	235,313	268,168	282,870	257,266	234,046	231,764
関東	858,608	1,083,142	1,544,512	1,808,715	1,512,911	1,395,932	1,318,372	1,384,367
北陸	36,315	37,778	54,391	64,856	62,326	57,425	54,144	53,326
中部	226,740	314,169	397,603	455,565	357,665	329,705	322,512	332,917
近畿	436,419	552,082	717,875	795,692	613,201	544,420	488,776	498,576
中国	124,105	136,184	202,900	248,257	217,753	200,952	185,894	175,224
四国	66,802	66,078	99,181	115,728	108,535	96,403	87,666	82,549
九州	280,081	275,750	374,406	403,642	426,977	370,949	334,764	315,757
沖縄	－	－	－	－	30,745	27,524	27,136	24,459

出典： 総務省統計局「住民基本台帳人口移動報告」
注１： 流入人口＝他都道府県からの転入者数
注２： 各計は、各都府県の値を単に足し上げた値。

1-2-12. 都道府県別住民基本台帳流入人口の推移

都道府県名＼年	1995 H7 (人)	2000 H12 (人)	2005 H17 (人)	2010 H22 (人)	2015 H27 (人)	2018 H30 (人)	2019 R1 (人)	2020 R2 (人)
全国	3,049,567	2,813,464	2,601,648	2,332,392	2,334,738	2,293,493	2,297,005	2,247,492
北海道	71,342	61,841	54,771	48,784	47,584	47,269	47,737	48,494
青森	31,537	26,905	21,957	19,963	17,724	16,744	16,527	16,413
岩手	27,374	24,186	19,754	17,893	17,636	16,285	16,555	15,663
宮城	62,647	56,705	51,742	47,358	48,315	45,658	44,379	44,078
秋田	19,043	16,797	14,459	12,735	11,710	10,569	10,570	10,519
山形	19,746	18,822	15,843	13,517	13,199	12,455	12,196	11,944
福島	38,174	33,410	29,148	25,611	28,209	23,300	23,344	23,250
茨城	68,198	57,619	53,277	50,029	45,430	44,850	44,371	45,720
栃木	41,984	39,418	36,611	31,940	30,718	30,241	30,136	30,080
群馬	34,485	33,179	30,542	27,335	27,117	26,542	26,218	26,611
埼玉	215,012	182,894	165,916	162,483	162,275	163,433	165,369	163,059
千葉	192,380	177,892	162,475	151,402	143,390	146,078	146,240	143,177
東京	430,341	444,118	438,087	396,318	426,084	423,617	427,307	401,168
神奈川	257,095	252,850	237,827	215,904	210,995	212,423	214,726	213,490
新潟	36,524	30,541	27,228	23,754	21,852	20,644	20,178	20,451
富山	18,164	17,065	14,880	12,664	12,549	11,732	11,663	11,545
石川	23,549	22,064	18,498	17,182	17,933	17,392	17,083	17,077
福井	13,333	12,081	10,233	9,058	8,528	8,608	8,384	8,492
山梨	19,575	17,778	14,547	13,070	12,582	12,351	12,267	12,532
長野	40,866	38,566	31,874	26,871	26,745	25,475	24,948	26,050
岐阜	38,310	33,764	30,946	26,793	25,858	25,427	25,093	24,615
静岡	69,669	67,256	63,786	52,128	50,639	49,616	49,294	48,690
愛知	123,340	119,992	129,478	105,769	114,416	111,067	110,970	105,208
三重	38,882	33,541	31,455	27,619	26,736	26,419	25,345	25,108
滋賀	34,120	33,422	29,378	26,793	24,916	25,535	25,679	24,935
京都	71,118	64,250	59,905	53,014	55,488	52,628	52,884	51,753
大阪	229,979	179,141	166,732	151,123	156,413	156,125	160,815	159,317
兵庫	115,798	116,950	104,133	90,632	87,946	86,414	85,647	83,526
奈良	45,478	34,909	28,171	25,690	23,796	22,498	22,198	22,128
和歌山	21,157	15,985	13,443	12,064	11,178	10,810	10,499	10,631
鳥取	13,265	12,434	10,758	9,319	9,028	8,113	8,048	8,144
島根	16,155	15,173	11,916	10,749	10,548	9,836	9,841	9,693
岡山	42,321	37,378	32,537	28,005	29,352	27,028	27,045	27,074
広島	67,912	59,588	55,836	47,265	46,864	44,916	43,984	42,389
山口	35,324	30,944	27,435	23,041	21,869	20,762	20,887	21,026
徳島	15,839	13,446	11,313	10,120	9,478	8,829	8,586	8,579
香川	26,331	23,425	20,731	18,458	17,999	16,662	16,206	15,420
愛媛	27,821	25,089	21,885	18,762	17,726	17,153	16,811	16,749
高知	15,243	14,073	11,145	10,778	9,199	8,770	8,513	8,366
福岡	123,671	117,278	109,683	98,435	99,936	99,753	99,877	97,198
佐賀	21,612	19,494	17,297	15,906	15,334	15,616	15,192	14,610
長崎	34,217	31,806	27,213	24,343	22,919	22,075	20,919	20,853
熊本	39,277	36,600	32,095	28,759	27,916	26,736	26,476	25,844
大分	27,516	24,880	22,570	19,505	18,391	17,143	17,300	17,259
宮崎	27,896	25,606	23,059	19,870	18,326	17,220	16,780	16,858
鹿児島	41,851	37,814	32,415	29,182	26,451	25,112	25,026	24,748
沖縄	24,096	24,495	26,664	24,399	25,441	25,564	26,892	26,958
北海道	71,342	61,841	54,771	48,784	47,584	47,269	47,737	48,494
東北	235,045	207,366	180,131	160,831	158,645	145,655	143,749	142,318
関東	1,259,070	1,205,748	1,139,282	1,048,481	1,058,591	1,059,535	1,066,634	1,035,837
北陸	55,046	51,210	43,611	38,904	39,010	37,732	37,130	37,114
中部	311,067	293,119	287,539	239,180	244,394	238,004	235,650	229,671
近畿	517,650	444,657	401,762	359,316	359,737	354,010	357,722	352,290
中国	174,977	155,517	138,482	118,379	117,661	110,655	109,805	108,326
四国	85,234	76,033	65,074	58,118	54,402	51,414	50,116	49,114
九州	316,040	293,478	264,332	236,000	229,273	223,655	221,570	217,370
沖縄	24,096	24,495	26,664	24,399	25,441	25,564	26,892	26,958

出典： 総務省統計局「住民基本台帳人口移動報告」
注１： 流入人口＝他都道府県からの転入者数
注２： 各計は、各都府県の値を単に足し上げた値。

1-2-12. 都道府県別住民基本台帳流入人口の推移

都道府県名＼年	2021 R3 （人）	2022 R4 （人）						
全国	2,242,845	2,255,362						
北海道	48,832	49,084						
青森	16,169	16,247						
岩手	16,149	15,555						
宮城	44,079	44,528						
秋田	10,541	10,348						
山形	12,023	11,780						
福島	23,067	22,123						
茨城	47,382	47,981						
栃木	30,533	31,159						
群馬	26,973	27,362						
埼玉	165,913	164,381						
千葉	143,204	144,533						
東京	388,297	399,269						
神奈川	217,649	214,924						
新潟	20,603	20,558						
富山	11,479	11,818						
石川	17,248	16,411						
福井	8,819	8,439						
山梨	13,924	13,587						
長野	26,859	27,822						
岐阜	24,769	25,126						
静岡	48,863	48,811						
愛知	103,901	103,743						
三重	25,040	25,059						
滋賀	25,534	25,974						
京都	51,890	52,400						
大阪	154,207	156,398						
兵庫	83,089	84,235						
奈良	22,921	22,265						
和歌山	10,970	11,077						
鳥取	8,435	7,967						
島根	9,548	9,637						
岡山	26,216	26,002						
広島	42,067	41,546						
山口	20,755	20,738						
徳島	8,820	8,906						
香川	15,429	15,118						
愛媛	17,367	16,724						
高知	8,830	8,746						
福岡	96,936	98,913						
佐賀	15,032	15,003						
長崎	20,531	20,952						
熊本	27,040	27,636						
大分	17,432	17,364						
宮崎	17,092	16,962						
鹿児島	24,892	24,483						
沖縄	25,496	25,668						
北海道	48,832	49,084						
東北	142,631	141,139						
関東	1,033,875	1,043,196						
北陸	37,546	36,668						
中部	229,432	230,561						
近畿	348,611	352,349						
中国	107,021	105,890						
四国	50,446	49,494						
九州	218,955	221,313						
沖縄	25,496	25,668						

出典： 総務省統計局「住民基本台帳人口移動報告」
注１： 流入人口＝他都道府県からの転入者数
注２： 各計は、各都府県の値を単に足し上げた値。

1-2-13. 人口・構成比・世帯数・人口動態（都道府県別）

事項 / 都道府県名	人口・世帯数					人口動態	
	総人口（人）		構成比（%）	世帯数（世帯）		自然増加数	社会増加数
	R5	R4	R4	R5	R4		
全国	125,416,877	125,927,902		60,266,318	59,761,065	-785,251	274,226
北海道	5,139,913	5,183,687	4.10	2,804,281	2,796,536	-47,795	4,021
青森	1,225,497	1,243,081	0.98	594,597	594,018	-14,108	-3,476
岩手	1,189,670	1,206,479	0.95	533,908	532,269	-13,531	-3,278
宮城	2,257,472	2,268,355	1.80	1,035,949	1,023,972	-15,063	4,180
秋田	941,021	956,836	0.75	425,607	425,716	-13,282	-2,533
山形	1,042,396	1,056,682	0.83	421,275	420,046	-11,196	-3,090
福島	1,818,581	1,841,244	1.45	796,575	794,140	-17,660	-5,003
茨城	2,879,808	2,890,377	2.30	1,298,834	1,281,935	-20,860	10,291
栃木	1,929,434	1,942,494	1.54	860,314	853,634	-14,190	1,130
群馬	1,930,976	1,943,667	1.54	872,782	866,229	-15,365	2,674
埼玉	7,381,035	7,385,848	5.89	3,470,089	3,431,677	-37,257	32,444
千葉	6,310,075	6,310,875	5.03	3,023,394	2,986,528	-34,056	33,256
東京	13,841,665	13,794,933	11.04	7,451,051	7,354,402	-45,710	92,442
神奈川	9,212,003	9,215,210	7.35	4,512,592	4,468,179	-40,957	37,750
新潟	2,163,908	2,188,469	1.73	914,487	910,832	-20,485	-4,076
富山	1,028,440	1,037,319	0.82	431,110	428,304	-8,860	-19
石川	1,117,303	1,124,501	0.89	497,350	493,950	-7,166	-32
福井	759,777	767,561	0.61	301,715	300,337	-5,597	-2,187
山梨	812,615	816,340	0.65	371,974	367,594	-6,228	2,503
長野	2,043,798	2,056,970	1.63	891,350	884,246	-16,204	3,032
岐阜	1,982,294	1,996,682	1.58	846,707	838,840	-14,728	340
静岡	3,633,773	3,658,375	2.90	1,632,671	1,619,334	-26,065	1,463
愛知	7,512,703	7,528,519	5.99	3,421,030	3,386,297	-28,641	12,825
三重	1,772,427	1,784,968	1.41	812,795	807,206	-12,646	105
滋賀	1,413,989	1,415,222	1.13	610,361	601,688	-5,109	3,876
京都	2,501,269	2,511,494	1.99	1,246,024	1,233,229	-16,678	6,453
大阪	8,784,421	8,800,753	7.00	4,462,498	4,433,664	-49,285	32,953
兵庫	5,459,867	5,488,605	4.35	2,601,174	2,583,222	-33,072	4,334
奈良	1,325,385	1,335,378	1.06	607,397	603,937	-9,900	-93
和歌山	924,469	935,084	0.74	443,470	442,544	-9,117	-1,498
鳥取	546,558	551,806	0.44	240,643	239,626	-4,342	-906
島根	658,809	666,331	0.53	293,719	293,449	-6,167	-1,355
岡山	1,865,478	1,879,280	1.49	866,346	861,452	-12,361	-1,441
広島	2,770,623	2,788,687	2.21	1,334,658	1,328,418	-17,012	-1,052
山口	1,326,218	1,340,458	1.06	659,439	658,993	-12,944	-1,296
徳島	718,879	726,729	0.57	338,467	337,343	-6,799	-1,051
香川	956,787	964,885	0.76	447,775	445,500	-7,679	-419
愛媛	1,327,185	1,341,539	1.06	656,678	655,708	-12,411	-1,943
高知	684,964	693,369	0.55	350,142	350,680	-7,734	-671
福岡	5,104,921	5,108,507	4.07	2,519,442	2,488,624	-25,006	21,420
佐賀	806,877	812,193	0.64	343,375	340,660	-5,600	284
長崎	1,306,060	1,320,055	1.04	632,920	632,206	-10,985	-3,010
熊本	1,737,946	1,747,513	1.39	803,966	796,476	-12,474	2,907
大分	1,123,525	1,131,140	0.90	546,685	542,048	-9,385	1,770
宮崎	1,068,838	1,078,313	0.85	532,172	530,291	-8,934	-541
鹿児島	1,591,699	1,605,419	1.27	812,740	810,877	-13,241	-479
沖縄	1,485,526	1,485,670	1.18	693,790	684,209	-1,366	1,222
北海道	5,139,913	5,183,687	4.12	2,804,281	2,796,536	-47,795	4,021
東北	10,638,545	10,761,146	8.55	4,722,398	4,700,993	-105,325	-17,276
関東	44,297,611	44,299,744	35.18	21,861,030	21,610,178	-214,623	212,490
北陸	2,905,520	2,929,381	2.33	1,230,175	1,222,591	-21,623	-2,238
中部	16,944,995	17,025,514	13.52	7,604,553	7,535,923	-98,284	17,765
近畿	20,409,400	20,486,536	16.27	9,970,924	9,898,284	-123,161	46,025
中国	7,167,686	7,226,562	5.74	3,394,805	3,381,938	-52,826	-6,050
四国	3,687,815	3,726,522	2.96	1,793,062	1,789,231	-34,623	-4,084
九州	12,739,866	12,803,140	10.17	6,191,300	6,141,182	-85,625	22,351
沖縄	1,485,526	1,485,670	1.18	693,790	684,209	-1,366	1,222

出典： 総務省「住民基本台帳に基づく人口、人口動態及び世帯数」
注１： 人口・世帯数は各年1月1日現在、人口動態は令和4年1月1日から令和4年12月31日まで。
注２： 各計は、各道都府県の値を単に足し上げた値。
注３： 平成24年7月9日から外国人が住民基本台帳法の適用対象となり、総計(日本人+外国人)の

1-2-14. 北海道市町村別　面積・住基台帳人口・世帯数・人口動態

市町村名＼事項	面積 R5.10.1現在 (km²)	住基台帳人口 R5.1.1現在 (人)	世帯数 R5.1.1現在 (世帯)	人口動態（R4.1.1～R4.12.31） 自然動態 出生者数	自然動態 死亡者数	社会動態 転入者数	社会動態 転出者数
北海道	83,421.46	5,139,913	2,804,281	26,585	74,380	251,380	247,387
道南地域	6,567.73	404,410	224,274	1,741	7,237	14,565	15,836
渡島計	3,937.44	371,978	206,288	1,638	6,574	13,346	14,194
函館市	677.87	244,431	140,081	1,083	4,315	8,378	8,937
北斗市	397.44	44,366	22,247	195	669	1,529	1,711
松前町	293.25	6,231	3,706	16	153	185	260
福島町	187.25	3,571	1,948	12	100	92	134
知内町	196.76	3,983	2,025	16	86	161	143
木古内町	221.86	3,728	2,060	9	83	109	157
七飯町	216.75	27,934	14,140	146	461	1,145	965
鹿部町	110.63	3,649	1,852	17	83	166	168
森町	368.79	14,155	7,407	39	262	528	603
八雲町	956.08	15,050	8,038	85	261	740	842
長万部町	310.76	4,880	2,784	20	101	313	274
檜山計	2,630.29	32,432	17,986	103	663	1,219	1,642
江差町	109.48	6,971	4,137	22	109	388	487
上ノ国町	547.72	4,362	2,398	10	91	112	135
厚沢部町	460.58	3,500	1,815	12	79	116	152
乙部町	162.59	3,331	1,791	14	77	80	115
奥尻町	142.99	2,346	1,477	5	37	190	236
今金町	568.25	4,775	2,424	17	99	91	197
せたな町	638.68	7,147	3,944	23	171	242	320
道央地域	22,145.87	3,281,276	1,802,089	17,574	44,324	178,643	168,263
石狩計	3,540.07	2,380,011	1,308,313	13,564	28,576	143,210	130,443
札幌市	1,121.26	1,959,512	1,096,729	11,258	23,473	122,619	111,346
江別市	187.38	119,169	59,389	615	1,493	5,084	4,741
千歳市	594.50	97,664	51,563	676	951	6,234	6,026
恵庭市	294.65	70,179	34,881	421	781	3,593	3,173
北広島市	119.05	57,351	28,198	239	762	2,353	2,253
石狩市	722.33	57,954	28,460	280	790	2,441	2,092
当別町	422.86	15,329	7,733	60	257	785	708
新篠津村	78.04	2,853	1,360	15	69	101	104
後志計	4,305.86	194,552	108,992	820	3,539	9,113	8,641
小樽市	243.83	108,548	61,411	395	2,052	3,246	3,455
島牧村	437.18	1,312	763	4	27	34	51
寿都町	95.25	2,738	1,632	13	44	143	172
黒松内町	345.65	2,612	1,446	9	62	150	176
蘭越町	449.78	4,493	2,345	21	89	188	171
ニセコ町	197.13	5,088	2,717	33	61	574	396
真狩村	114.25	1,937	953	12	30	133	138
留寿都村	119.84	1,886	1,027	7	24	203	191
喜茂別町	189.41	1,988	1,175	9	48	99	144
京極町	231.49	2,844	1,448	17	50	192	167
倶知安町	261.34	15,636	8,961	101	156	2,251	1,322
共和町	304.92	5,508	2,750	42	97	229	328
岩内町	70.60	11,343	6,451	53	201	385	554
泊村	82.27	1,498	872	7	36	77	76

出典：国土地理院「全国都道府県市区町村別面積調」、総務省「住民基本台帳に基づく人口、人口動態及び世帯数」

注１：平成24年7月9日から外国人が住民基本台帳法の適用対象となり、住基台帳人口、世帯数及び人口動態は総計（日本人+外国人）の値。

注２：転入者数は、他の市区町村又は国外から転入し、住民票に記載された者の数と、出生や転入以外の事由により、職権で住民票に記載された者の数を含む。転出者数は、他の市区町村又は国外に転出し、住民票を消除された者の数と、死亡や転出以外の事由により、職権で住民票を消除された者の数を含む。

注３：転入者数及び転出者数について、札幌市の値は市内各区の単純合計値で、各計の値は各市町村の単純合計値。

1-2-14. 北海道市町村別　面積・住基台帳人口・世帯数・人口動態

市町村名＼事項	面積 R5.10.1現在 (km²)	住基台帳人口 R5.1.1現在 (人)	世帯数 R5.1.1現在 (世帯)	人口動態（R4.1.1～R4.12.31） 自然動態 出生者数	自然動態 死亡者数	社会動態 転入者数	社会動態 転出者数
神恵内村	147.79	782	458	4	19	23	22
積丹町	238.13	1,824	1,033	7	38	59	89
古平町	188.36	2,720	1,656	3	74	95	96
仁木町	167.96	3,128	1,678	9	74	218	196
余市町	140.59	17,561	9,584	70	340	661	752
赤井川村	280.09	1,106	632	4	17	153	145
空知計	5,791.61	271,368	146,756	1,035	5,365	9,158	10,750
夕張市	763.07	6,729	4,051	13	198	164	303
岩見沢市	481.02	76,753	41,021	287	1,257	2,395	2,780
美唄市	277.69	19,500	10,941	59	422	535	687
芦別市	865.04	11,976	6,974	33	340	287	435
赤平市	129.88	9,008	5,458	27	298	242	329
三笠市	302.52	7,722	4,564	37	198	299	345
滝川市	115.90	38,062	20,983	170	685	1,636	1,850
砂川市	78.68	15,909	8,610	84	286	604	665
歌志内市	55.95	2,790	1,714	4	91	100	140
深川市	529.42	19,161	10,490	68	363	629	831
南幌町	81.36	7,546	3,570	35	100	496	264
奈井江町	88.19	4,966	2,670	15	123	184	201
上砂川町	39.98	2,578	1,572	15	86	82	128
由仁町	133.74	4,783	2,347	17	106	134	134
長沼町	168.52	10,158	4,914	49	182	287	330
栗山町	203.93	11,107	5,783	37	187	394	445
月形町	150.40	2,864	1,563	10	69	126	207
浦臼町	101.83	1,651	799	8	31	35	55
新十津川町	495.47	6,389	2,976	25	112	159	190
妹背牛町	48.64	2,691	1,359	6	50	76	98
秩父別町	47.18	2,297	1,097	15	45	81	85
雨竜町	191.15	2,154	1,053	7	44	61	84
北竜町	158.70	1,674	789	8	31	36	52
沼田町	283.35	2,900	1,458	6	61	116	112
胆振計	3,697.31	373,212	204,261	1,857	5,852	13,871	14,985
室蘭市	81.01	78,252	44,147	392	1,449	2,909	3,593
苫小牧市	561.66	168,299	90,867	959	2,151	6,015	6,060
登別市	212.21	45,226	24,132	195	738	1,525	1,899
伊達市	444.21	32,395	17,632	136	570	1,102	1,190
豊浦町	233.57	3,627	2,039	15	66	172	223
壮瞥町	205.01	2,362	1,287	12	53	129	116
白老町	425.64	15,721	9,308	34	349	626	636
厚真町	404.61	4,381	2,129	25	63	198	173
洞爺湖町	180.87	8,147	4,728	29	163	423	378
安平町	237.16	7,314	3,968	27	122	437	419
むかわ町	711.36	7,488	4,024	33	128	335	298

出典：国土地理院「全国都道府県市区町村別面積調」、総務省「住民基本台帳に基づく人口、人口動態及び世帯数」

注１：平成24年7月9日から外国人が住民基本台帳法の適用対象となり、住基台帳人口、世帯数及び人口動態は総計（日本人+外国人）の値。

注２：転入者数は、他の市区町村又は国外から転入し、住民票に記載された者の数と、出生や転入以外の事由により、職権で住民票に記載された者の数を含む。転出者数は、他の市区町村又は国外に転出し、住民票を消除された者の数と、死亡や転出以外の事由により、職権で住民票を消除された者の数を含む。

注３：転入者数及び転出者数について、各計の値は各市町村の単純合計値。

1-2-14. 北海道市町村別　面積・住基台帳人口・世帯数・人口動態

市町村名＼事項	面積 R5.10.1現在 (km²)	住基台帳人口 R5.1.1現在 (人)	世帯数 R5.1.1現在 (世帯)	人口動態（R4.1.1～R4.12.31） 自然動態 出生者数	自然動態 死亡者数	社会動態 転入者数	社会動態 転出者数
日高計	4,811.02	62,133	33,767	298	992	3,291	3,444
日高町	992.07	11,315	6,287	38	174	707	691
平取町	743.09	4,594	2,411	20	65	216	236
新冠町	585.71	5,187	2,776	21	86	292	291
浦河町	694.30	11,694	6,688	62	188	865	767
様似町	364.30	3,983	2,088	22	89	107	147
えりも町	284.00	4,320	2,083	19	75	164	217
新ひだか町	1,147.55	21,040	11,434	116	315	940	1,095
道北地域	18,690.28	573,078	308,737	2,769	9,168	21,760	23,851
上川計	10,618.69	472,601	254,193	2,302	7,432	17,070	18,133
旭川市	747.66	324,186	177,697	1,624	5,084	10,054	10,368
士別市	1,119.22	17,283	8,985	56	303	627	771
名寄市	534.86	26,020	14,183	162	375	1,286	1,721
富良野市	600.71	20,223	10,513	106	301	892	1,105
鷹栖町	139.42	6,666	3,117	39	91	205	191
東神楽町	68.50	9,945	4,362	49	132	250	336
当麻町	204.90	6,174	3,017	26	127	163	155
比布町	86.90	3,505	1,768	19	65	123	104
愛別町	250.13	2,569	1,317	8	46	246	249
上川町	1,049.47	3,202	1,891	5	78	180	216
東川町	247.30	8,601	4,247	33	105	752	473
美瑛町	676.78	9,573	4,804	34	159	401	340
上富良野町	237.10	10,110	5,262	45	126	508	662
中富良野町	108.65	4,686	2,178	21	78	178	229
南富良野町	665.54	2,341	1,336	12	42	138	129
占冠村	571.41	1,394	938	6	13	430	257
和寒町	225.11	3,006	1,530	13	56	68	117
剣淵町	130.99	2,888	1,432	12	57	80	97
下川町	644.54	3,027	1,650	7	64	122	135
美深町	672.09	3,890	2,073	15	73	176	219
音威子府村	275.63	668	454	3	11	82	88
中川町	594.74	1,336	729	4	28	45	98
幌加内町	767.04	1,308	710	3	18	64	73
留萌計	3,445.88	41,443	22,773	163	793	1,880	2,331
留萌市	297.81	19,234	10,909	74	346	953	1,206
増毛町	369.72	3,853	2,146	14	84	133	168
小平町	627.22	2,838	1,531	13	65	106	133
苫前町	454.60	2,839	1,472	14	62	146	146
羽幌町	472.65	6,361	3,431	27	119	246	325
初山別村	279.52	1,081	526	4	15	54	75
遠別町	590.80	2,423	1,288	6	57	111	103
天塩町	353.56	2,814	1,470	11	45	131	175

出典：国土地理院「全国都道府県市区町村別面積調」、総務省「住民基本台帳に基づく人口、人口動態及び世帯数」

注１：平成24年7月9日から外国人が住民基本台帳法の適用対象となり、住基台帳人口、世帯数及び人口動態は総計（日本人+外国人）の値。

注２：転入者数は、他の市区町村又は国外から転入し、住民票に記載された者の数と、出生や転入以外の事由により、職権で住民票に記載された者の数を含む。転出者数は、他の市区町村又は国外に転出し、住民票を消除された者の数と、死亡や転出以外の事由により、職権で住民票を消除された者の数を含む。

注３：転入者数及び転出者数について、各計の値は各市町村の単純合計値。

1-2-14. 北海道市町村別　面積・住基台帳人口・世帯数・人口動態

事項 / 市町村名	面積 R5.10.1現在 (km²)	住基台帳人口 R5.1.1現在 (人)	世帯数 R5.1.1現在 (世帯)	人口動態（R4.1.1～R4.12.31） 自然動態 出生者数	自然動態 死亡者数	社会動態 転入者数	社会動態 転出者数
宗谷計	4,625.71	59,034	31,771	304	943	2,810	3,387
稚内市	761.42	31,644	17,321	155	473	1,480	1,809
猿払村	589.99	2,637	1,249	15	33	173	147
浜頓別町	401.59	3,351	1,846	15	53	161	212
中頓別町	398.51	1,570	855	8	33	62	108
枝幸町	1,115.65	7,467	3,852	41	130	309	380
豊富町	520.69	3,702	1,949	26	64	159	175
礼文町	81.64	2,314	1,223	10	35	137	160
利尻町	76.50	1,894	1,029	8	35	108	118
利尻富士町	105.62	2,259	1,217	11	49	91	127
幌延町	574.10	2,196	1,230	15	38	130	151
オホーツク地域	10,690.37	265,242	141,017	1,293	4,374	10,375	11,544
オホーツク計	10,690.37	265,242	141,017	1,293	4,374	10,375	11,544
北見市	1,427.41	113,036	61,725	551	1,734	3,848	3,956
網走市	470.84	33,444	18,061	182	499	1,582	1,915
紋別市	830.67	20,618	11,658	83	300	938	1,027
美幌町	438.41	18,171	9,396	70	306	688	842
津別町	716.80	4,211	2,189	18	82	116	176
斜里町	737.13	10,888	5,456	66	182	525	522
清里町	402.76	3,803	1,737	21	61	110	146
小清水町	286.89	4,501	2,027	24	80	158	180
訓子府町	190.95	4,636	2,076	20	84	142	185
置戸町	527.27	2,671	1,384	9	75	127	106
佐呂間町	404.94	4,767	2,393	24	93	231	246
遠軽町	1,332.45	18,511	9,919	103	352	777	977
湧別町	505.79	8,096	4,021	34	179	260	336
滝上町	766.89	2,363	1,337	15	56	94	102
興部町	362.55	3,595	1,772	18	63	173	223
西興部村	308.08	1,030	659	5	28	97	76
雄武町	636.88	4,130	2,172	17	63	252	299
大空町	343.66	6,771	3,035	33	137	257	230
十勝地域	10,831.56	328,861	171,401	1,856	4,856	14,822	14,868
十勝計	10,831.56	328,861	171,401	1,856	4,856	14,822	14,868
帯広市	619.34	164,014	89,966	992	2,252	7,605	7,398
音更町	466.02	43,268	20,699	226	553	1,927	1,814
士幌町	259.19	5,883	2,754	35	93	283	277
上士幌町	694.23	4,890	2,590	42	78	286	291
鹿追町	402.88	5,144	2,492	34	84	290	324
新得町	1,063.83	5,581	3,230	22	121	358	347
清水町	402.25	9,047	4,685	40	139	452	459
芽室町	513.76	18,029	8,021	96	240	604	615
中札内村	292.58	3,902	1,932	25	46	232	220
更別村	176.90	3,158	1,365	26	42	128	131
大樹町	815.67	5,439	2,794	33	83	385	321
広尾町	596.48	6,229	3,231	21	119	267	300
幕別町	477.64	25,897	12,601	137	427	870	957
池田町	371.79	6,159	3,272	28	126	214	244
豊頃町	536.71	2,977	1,464	18	61	200	209
本別町	391.91	6,375	3,464	33	142	246	310

出典：国土地理院「全国都道府県市区町村別面積調」、総務省「住民基本台帳に基づく人口、人口動態及び世帯数」

注１：平成24年7月9日から外国人が住民基本台帳法の適用対象となり、住基台帳人口、世帯数及び人口動態は総計（日本人+外国人）の値。

注２：転入者数は、他の市区町村又は国外から転入し、住民票に記載された者の数と、出生や転入以外の事由により、職権で住民票に記載された者の数を含む。転出者数は、他の市区町村又は国外に転出し、住民票を消除された者の数と、死亡や転出以外の事由により、職権で住民票を消除された者の数を含む。

注３：転入者数及び転出者数について、各計の値は各市町村の単純合計値。

注４：十勝計の面積は、然別湖の面積（3.59km²）を含む。

1-2-14. 北海道市町村別　面積・住基台帳人口・世帯数・人口動態

事項 / 市町村名	面積 R5.10.1現在 (km²)	住基台帳人口 R5.1.1現在 (人)	世帯数 R5.1.1現在 (世帯)	人口動態（R4.1.1～R4.12.31） 自然動態 出生者数	自然動態 死亡者数	社会動態 転入者数	社会動態 転出者数
足寄町	1,408.04	6,350	3,359	26	119	203	309
陸別町	608.90	2,217	1,283	9	53	98	116
浦幌町	729.85	4,302	2,199	13	78	174	226
釧路・根室地域	14,495.66	287,046	156,763	1,352	4,421	11,215	13,025
釧路計	5,996.17	216,959	121,957	984	3,391	8,256	9,413
釧路市	1,363.26	160,483	92,919	712	2,514	5,790	6,569
釧路町	252.04	18,879	9,663	101	232	852	995
厚岸町	739.12	8,589	4,266	33	143	346	452
浜中町	423.12	5,411	2,490	25	74	275	314
標茶町	1,099.37	7,179	3,672	34	118	305	329
弟子屈町	774.33	6,699	3,784	34	140	327	367
鶴居村	571.80	2,485	1,206	14	35	136	110
白糠町	773.13	7,234	3,957	31	135	225	277
根室計	8,499.49	70,087	34,806	368	1,030	2,959	3,612
根室市	502.65	23,546	12,151	104	443	889	1,228
別海町	773.13	14,372	6,817	83	172	713	802
中標津町	1,317.17	22,729	11,456	138	261	1,002	1,129
標津町	684.87	4,952	2,359	26	76	198	250
羅臼町	624.69	4,488	2,023	17	78	157	203
札幌開発建設部管内	9,331.68	2,651,379	1,455,069	14,599	33,941	152,368	141,193
函館開発建設部管内	6,567.73	404,410	224,274	1,741	7,237	14,565	15,836
小樽開発建設部管内	4,305.86	194,552	108,992	820	3,539	9,113	8,641
旭川開発建設部管内	10,618.69	472,601	254,193	2,302	7,432	17,070	18,133
室蘭開発建設部管内	8,508.33	435,345	238,028	2,155	6,844	17,162	18,429
釧路開発建設部管内	14,495.66	287,046	156,763	1,352	4,421	11,215	13,025
帯広開発建設部管内	10,831.56	328,861	171,401	1,856	4,856	14,822	14,868
網走開発建設部管内	10,690.37	265,242	141,017	1,293	4,374	10,375	11,544
留萌開発建設部管内	3,445.88	41,443	22,773	163	793	1,880	2,331
稚内開発建設部管内	4,625.71	59,034	31,771	304	943	2,810	3,387

出典：国土地理院「全国都道府県市区町村別面積調」、総務省「住民基本台帳に基づく人口、人口動態及び世帯数」

注１：平成24年7月9日から外国人が住民基本台帳法の適用対象となり、住基台帳人口、世帯数及び人口動態は総計（日本人+外国人）の値。

注２：転入者数は、他の市区町村又は国外から転入し、住民票に記載された者の数と、出生や転入以外の事由により、職権で住民票に記載された者の数を含む。転出者数は、他の市区町村又は国外に転出し、住民票を消除された者の数と、死亡や転出以外の事由により、職権で住民票を消除された者の数を含む。

注３：転入者数及び転出者数について、各計の値は各市町村の単純合計値。

注４：根室市の面積は、歯舞群島の面積（94.84km²）を含む。

注５：根室計の面積は、北方地域の面積（5,003.05km²）、風蓮湖の面積（64.17km²）を含む。

1-3-1. 国内総生産の推移

国内総生産（支出側、名目）

項目 ＼ 年度	国内総生産（10億円）				
	平成6年度	平成7年度	平成8年度	平成9年度	平成10年度
	1994	1995	1996	1997	1998
1．　民間最終消費支出	269,405.2	275,118.9	280,899.7	285,925.6	284,340.0
（1）家計最終消費支出	264,738.5	270,234.8	275,890.7	280,877.2	278,734.5
a．国内家計最終消費支出	262,430.7	267,670.2	272,970.3	278,031.2	276,076.0
b．居住者家計の海外での直接購入	2,552.7	2,771.5	3,231.7	3,218.3	3,015.1
c．（控除）非居住者家計の国内での直接購入	244.9	206.9	311.4	372.2	356.6
（再掲）					
家計最終消費支出（除く持ち家の帰属家賃）	229,692.0	233,616.3	237,674.3	240,976.4	237,591.6
持ち家の帰属家賃	35,046.5	36,618.4	38,216.4	39,900.8	41,142.8
（2）対家計民間非営利団体最終消費支出	4,666.7	4,884.1	5,009.0	5,048.3	5,605.6
2．　政府最終消費支出	75,351.5	78,657.9	81,115.9	83,173.0	84,044.5
（再掲）					
家計現実最終消費	310,180.1	317,671.2	325,343.2	331,281.0	329,928.0
政府現実最終消費	34,576.5	36,105.6	36,672.4	37,817.6	38,456.6
3．　総資本形成	156,608.6	161,354.0	171,524.2	169,099.0	158,754.0
（1）総固定資本形成	156,449.2	159,644.3	169,107.3	166,236.4	157,100.3
a．民間	110,560.9	113,775.3	120,813.1	120,799.8	114,173.7
（a）住宅	30,524.4	29,031.8	32,313.1	29,648.3	25,188.1
（b）企業設備	80,036.5	84,743.5	88,500.0	91,151.6	88,985.6
b．公的	45,888.3	45,869.0	48,294.2	45,436.6	42,926.6
（a）住宅	1,402.9	1,528.0	1,557.4	1,593.8	1,367.7
（b）企業設備	11,485.2	11,667.3	11,966.1	11,594.7	10,493.7
（c）一般政府	33,000.2	32,673.7	34,770.7	32,248.1	31,065.1
（2）在庫変動	159.4	1,709.7	2,416.9	2,862.6	1,653.7
a．民間企業	-197.7	1,596.8	2,164.4	2,683.7	1,735.4
（a）原材料	79.5	243.3	124.2	212.6	-126.9
（b）仕掛品	-149.4	582.8	507.8	240.4	96.7
（c）製品	-397.3	675.0	148.5	378.7	-165.3
（d）流通品	269.5	95.7	1,383.8	1,852.0	1,930.9
b．公的	357.0	112.9	252.5	178.8	-81.7
（a）公的企業	-76.0	-169.8	-43.6	3.0	-13.6
（b）一般政府	433.0	282.7	296.2	175.9	-68.1
4．　財貨・サービスの純輸出	9,550.9	6,482.7	2,022.4	5,347.8	9,358.8
（1）財貨・サービスの輸出	45,164.1	45,987.9	49,891.6	56,440.1	55,655.2
a．財貨の輸出	39,334.4	40,245.3	43,015.3	48,880.1	48,289.9
b．サービスの輸出（含む非居住者家計の国内での直接購入）	5,829.7	5,742.6	6,876.3	7,560.0	7,365.4
（2）（控除）財貨・サービスの輸入	35,613.3	39,505.1	47,869.2	51,092.3	46,296.4
a．財貨の輸入	24,542.8	27,836.0	33,980.7	36,509.1	32,211.7
b．サービスの輸入（含む居住者家計の海外での直接購入）	11,070.5	11,669.1	13,888.5	14,583.2	14,084.7
5．　国内総生産（支出側）(1+2+3+4)	510,916.1	521,613.5	535,562.1	543,545.4	536,497.4
（参考）海外からの所得の純受取	4,248.0	4,432.0	6,457.4	7,133.9	6,625.6
海外からの所得	15,966.1	18,285.5	12,645.8	13,426.5	12,527.3
（控除）海外に対する所得	11,718.0	13,853.5	6,188.3	6,292.6	5,901.7
国民総所得	515,164.1	526,045.5	542,019.5	550,679.3	543,122.9
（参考）国内需要	501,365.2	515,130.8	533,539.7	538,197.6	527,138.5
民間需要	379,768.4	390,490.9	403,877.2	409,409.1	400,249.1
公的需要	121,596.8	124,639.9	129,662.6	128,788.4	126,889.4

出典：内閣府「令和4年度国民経済計算年次推計」

（注）1．民間需要＝民間最終消費支出＋民間住宅＋民間企業設備＋民間在庫品増加
　　公的需要＝政府最終消費支出＋公的固定資本形成＋公的在庫品増加
　　2．国内需要＝民間需要＋公的需要
　　3．国民総所得＝国内総生産＋海外からの所得の純受取

1-3-1. 国内総生産の推移

国内総生産（支出側、名目）

項目 ＼ 年度	国内総生産（10億円）				
	平成11年度	平成12年度	平成13年度	平成14年度	平成15年度
	1999	2000	2001	2002	2003
1．　民間最終消費支出	285,671.9	287,352.1	289,337.0	288,790.9	287,643.7
（1）家計最終消費支出	279,641.0	281,784.3	283,728.3	283,349.5	281,976.1
a．国内家計最終消費支出	276,848.4	279,227.8	281,417.7	280,814.7	279,839.2
b．居住者家計の海外での直接購入	3,077.6	2,819.5	2,581.4	2,812.1	2,782.6
c．（控除）非居住者家計の国内での直接購入	284.9	263.0	270.8	277.2	645.7
（再掲）					
家計最終消費支出（除く持ち家の帰属家賃）	237,757.6	239,008.3	240,104.7	239,147.7	237,195.9
持ち家の帰属家賃	41,883.4	42,776.0	43,623.6	44,201.9	44,780.2
（2）対家計民間非営利団体最終消費支出	6,030.8	5,567.8	5,608.7	5,441.4	5,667.6
2．　政府最終消費支出	85,635.9	88,607.3	91,598.6	93,225.6	93,457.5
（再掲）					
家計現実最終消費	332,376.7	336,481.4	339,900.0	339,897.9	338,734.8
政府現実最終消費	38,931.1	39,478.0	41,035.6	42,118.7	42,366.3
3．　総資本形成	148,918.0	152,152.0	147,560.3	135,834.0	134,455.4
（1）総固定資本形成	152,623.1	152,525.2	147,432.8	137,730.3	134,729.9
a．民間	107,947.7	112,270.2	109,215.5	101,852.9	101,488.2
（a）住宅	24,877.0	25,163.8	24,082.8	23,184.6	23,019.2
（b）企業設備	83,070.7	87,106.4	85,132.7	78,668.2	78,469.0
b．公的	44,675.5	40,255.1	38,217.3	35,877.4	33,241.7
（a）住宅	1,277.2	1,090.9	1,039.4	940.8	826.0
（b）企業設備	10,717.7	9,824.2	8,544.3	8,053.2	7,892.6
（c）一般政府	32,680.5	29,340.0	28,633.6	26,883.4	24,523.2
（2）在庫変動	-3,705.1	-373.2	127.5	-1,896.3	-274.5
a．民間企業	-3,585.5	-385.3	228.0	-1,813.7	-176.8
（a）原材料	-164.2	25.2	16.2	-251.4	-2.7
（b）仕掛品	-83.2	328.4	-417.2	-399.9	107.0
（c）製品	-495.1	0.0	153.8	-349.2	-93.5
（d）流通品	-2,842.9	-739.0	475.3	-813.2	-187.5
b．公的	-119.7	12.1	-100.5	-82.5	-97.7
（a）公的企業	-12.1	-13.5	0.5	2.1	-27.8
（b）一般政府	-107.5	25.6	-101.0	-84.6	-69.9
4．　財貨・サービスの純輸出	7,844.2	7,306.4	3,158.0	6,628.2	8,412.2
（1）財貨・サービスの輸出	51,780.1	56,023.4	53,573.7	56,934.5	60,077.2
a．財貨の輸出	45,254.7	48,963.5	46,036.7	48,902.9	51,329.2
b．サービスの輸出（含む非居住者家計の国内での直接購入）	6,525.4	7,059.9	7,536.9	8,031.7	8,748.0
（2）（控除）財貨・サービスの輸入	43,935.9	48,717.0	50,415.7	50,306.3	51,665.0
a．財貨の輸入	31,117.6	36,265.2	37,189.8	36,781.8	38,866.0
b．サービスの輸入（含む居住者家計の海外での直接購入）	12,818.2	12,451.8	13,225.9	13,524.6	12,799.0
5．　国内総生産（支出側）(1+2+3+4)	528,069.9	535,417.7	531,653.9	524,478.7	523,968.6
（参考）海外からの所得の純受取	6,483.7	7,745.8	8,265.5	7,654.5	8,465.6
海外からの所得	10,723.4	11,925.3	12,332.5	11,002.8	11,401.8
（控除）海外に対する所得	4,239.7	4,179.6	4,066.9	3,348.3	2,936.2
国民総所得	534,553.6	543,163.5	539,919.4	532,133.3	532,434.3
（参考）国内需要	520,225.7	528,111.3	528,495.9	517,850.5	515,556.5
民間需要	390,034.1	399,236.9	398,780.5	388,830.0	388,955.1
公的需要	130,191.7	128,874.4	129,715.4	129,020.5	126,601.4

出典：内閣府「令和4年度国民経済計算年次推計」

（注）1．民間需要＝民間最終消費支出＋民間住宅＋民間企業設備＋民間在庫品増加
公的需要＝政府最終消費支出＋公的固定資本形成＋公的在庫品増加
2．国内需要＝民間需要＋公的需要
3．国民総所得＝国内総生産＋海外からの所得の純受取

1-3-1. 国内総生産の推移

国内総生産（支出側、名目）

項目 ＼ 年度	国内総生産（10億円）				
	平成16年度	平成17年度	平成18年度	平成19年度	平成20年度
	2004	2005	2006	2007	2008
1．　民間最終消費支出	289,742.5	291,828.9	294,498.9	295,716.7	294,334.6
（1）家計最終消費支出	284,025.0	285,990.1	288,504.0	289,840.8	288,531.0
a．国内家計最終消費支出	281,420.3	283,592.3	286,706.8	288,107.1	287,047.2
b．居住者家計の海外での直接購入	3,408.9	3,320.3	2,499.7	2,537.9	2,318.5
c．（控除）非居住者家計の国内での直接購入	804.1	922.6	702.5	804.3	834.8
（再掲）					
家計最終消費支出（除く持ち家の帰属家賃）	238,410.3	239,508.7	241,200.3	241,759.2	239,670.6
持ち家の帰属家賃	45,614.7	46,481.4	47,303.7	48,081.7	48,860.4
（2）対家計民間非営利団体最終消費支出	5,717.5	5,838.9	5,994.8	5,875.9	5,803.6
2．　政府最終消費支出	93,827.6	94,489.0	94,163.6	95,098.6	95,140.4
（再掲）					
家計現実最終消費	341,554.3	344,654.3	347,345.7	349,514.0	348,892.6
政府現実最終消費	42,015.9	41,663.6	41,316.7	41,301.2	40,582.4
3．　総資本形成	135,728.9	138,732.7	139,559.3	138,966.1	136,545.8
（1）総固定資本形成	134,065.1	137,927.1	139,383.4	137,005.2	133,501.5
a．民間	103,699.5	109,818.6	112,270.0	111,006.5	108,138.4
（a）住宅	23,727.8	23,758.0	24,180.8	22,294.1	21,446.6
（b）企業設備	79,971.7	86,060.7	88,089.2	88,712.3	86,691.8
b．公的	30,365.6	28,108.4	27,113.4	25,998.8	25,363.1
（a）住宅	775.2	678.3	609.2	560.2	518.0
（b）企業設備	7,411.0	6,240.3	6,353.4	6,276.9	6,354.9
（c）一般政府	22,179.4	21,189.9	20,150.8	19,161.6	18,490.2
（2）在庫変動	1,663.7	805.6	175.8	1,960.9	3,044.2
a．民間企業	1,648.4	745.7	177.9	1,912.7	3,006.8
（a）原材料	121.7	-54.4	232.4	183.4	71.4
（b）仕掛品	52.6	483.4	736.9	555.2	144.3
（c）製品	18.0	354.1	284.9	236.3	516.9
（d）流通品	1,456.2	-37.3	-1,076.3	937.8	2,274.2
b．公的	15.3	59.9	-2.0	48.2	37.4
（a）公的企業	-51.9	-56.7	-47.5	-36.4	22.6
（b）一般政府	67.2	116.6	45.5	84.6	14.7
4．　財貨・サービスの純輸出	10,101.9	7,465.0	6,948.4	9,500.3	1,803.1
（1）財貨・サービスの輸出	67,690.6	73,571.8	83,793.6	93,237.1	90,973.3
a．財貨の輸出	57,703.6	63,009.4	72,026.8	80,023.6	77,611.1
b．サービスの輸出（含む非居住者家計の国内での直接購入）	9,987.0	10,562.3	11,766.8	13,213.5	13,362.2
（2）（控除）財貨・サービスの輸入	57,588.7	66,106.8	76,845.1	83,736.7	89,170.2
a．財貨の輸入	43,280.1	51,238.2	60,956.7	65,836.4	71,808.1
b．サービスの輸入（含む居住者家計の海外での直接購入）	14,308.7	14,868.6	15,888.4	17,900.4	17,362.1
5．　国内総生産（支出側）(1+2+3+4)	529,400.9	532,515.6	535,170.2	539,281.7	527,823.8
（参考）海外からの所得の純受取	10,219.9	11,808.3	14,300.8	16,525.7	14,179.1
海外からの所得	13,251.9	16,103.0	20,040.9	23,488.8	19,924.1
（控除）海外に対する所得	3,032.0	4,294.6	5,740.1	6,963.1	5,745.0
国民総所得	539,620.7	544,323.9	549,471.0	555,807.4	542,003.0
（参考）国内需要	519,299.0	525,050.6	528,221.7	529,781.4	526,020.8
民間需要	395,090.4	402,393.3	406,946.8	408,635.9	405,479.8
公的需要	124,208.6	122,657.3	121,275.0	121,145.5	120,541.0

出典：内閣府「令和4年度国民経済計算年次推計」

（注）1．民間需要＝民間最終消費支出＋民間住宅＋民間企業設備＋民間在庫品増加
公的需要＝政府最終消費支出＋公的固定資本形成＋公的在庫品増加
2．国内需要＝民間需要＋公的需要
3．国民総所得＝国内総生産＋海外からの所得の純受取

1-3-1. 国内総生産の推移

国内総生産（支出側、名目）

項目 ＼ 年度	国内総生産（10億円）				
	平成21年度	平成22年度	平成23年度	平成24年度	平成25年度
	2009	2010	2011	2012	2013
1．　民間最終消費支出	285,154.4	287,488.0	284,640.6	288,669.4	295,750.7
（1）家計最終消費支出	279,369.8	281,548.4	278,220.5	281,880.1	288,865.7
a．国内家計最終消費支出	278,303.0	280,516.3	277,043.6	280,846.4	288,235.7
b．居住者家計の海外での直接購入	1,855.8	2,001.7	1,853.8	1,953.5	1,838.3
c．（控除）非居住者家計の国内での直接購入	789.0	969.6	676.8	919.8	1,208.3
（再掲）					
家計最終消費支出（除く持ち家の帰属家賃）	230,228.2	232,251.7	228,936.0	232,464.3	239,268.1
持ち家の帰属家賃	49,141.6	49,296.7	49,284.6	49,415.8	49,597.6
（2）対家計民間非営利団体最終消費支出	5,784.5	5,939.6	6,420.0	6,789.3	6,885.0
2．　政府最終消費支出	95,690.1	97,075.0	98,919.7	99,881.4	100,999.3
（再掲）					
家計現実最終消費	340,878.8	344,588.7	343,426.0	348,969.0	356,967.6
政府現実最終消費	39,965.7	39,974.3	40,134.3	39,581.8	39,782.4
3．　総資本形成	111,871.8	114,200.9	117,102.3	120,138.6	124,212.6
（1）総固定資本形成	116,925.7	114,349.3	116,160.1	118,981.1	124,919.2
a．民間	90,595.1	88,723.1	91,980.3	94,356.7	98,621.7
（a）住宅	17,262.4	16,867.8	18,034.1	18,316.9	20,171.5
（b）企業設備	73,332.7	71,855.4	73,946.2	76,039.8	78,450.1
b．公的	26,330.6	25,626.1	24,179.8	24,624.4	26,297.5
（a）住宅	535.1	500.8	469.1	449.6	588.6
（b）企業設備	6,442.3	6,145.4	5,693.8	6,040.9	6,037.3
（c）一般政府	19,353.2	18,980.0	18,017.0	18,133.9	19,671.5
（2）在庫変動	-5,053.8	-148.3	942.2	1,157.5	-706.6
a．民間企業	-5,067.7	-125.7	918.2	1,111.9	-701.1
（a）原材料	-525.5	77.0	-225.3	-76.1	-181.0
（b）仕掛品	-1,295.7	399.5	826.2	241.8	-238.4
（c）製品	-1,091.5	215.5	265.1	184.9	-315.0
（d）流通品	-2,155.0	-817.8	52.2	761.4	33.2
b．公的	13.9	-22.7	24.0	45.5	-5.5
（a）公的企業	-10.1	-34.8	13.9	-12.1	-15.7
（b）一般政府	24.0	12.1	10.1	57.6	10.2
4．　財貨・サービスの純輸出	2,222.1	6,766.7	-3,213.7	-8,214.6	-12,262.0
（1）財貨・サービスの輸出	61,469.2	75,417.6	73,495.4	72,142.3	80,294.1
a．財貨の輸出	51,121.6	64,391.4	62,965.3	61,956.8	67,829.0
b．サービスの輸出（含む非居住者家計の国内での直接購入）	10,347.6	11,026.2	10,530.1	10,185.5	12,465.1
（2）（控除）財貨・サービスの輸入	59,247.1	68,650.9	76,709.1	80,356.9	92,556.1
a．財貨の輸入	45,734.0	54,875.4	63,295.5	66,228.7	76,602.4
b．サービスの輸入（含む居住者家計の海外での直接購入）	13,513.1	13,775.5	13,413.6	14,128.2	15,953.7
5．　国内総生産（支出側）(1+2+3+4)	494,938.4	505,530.6	497,448.9	500,474.7	508,700.6
（参考）海外からの所得の純受取	12,439.4	13,466.0	14,465.0	13,817.6	17,496.8
海外からの所得	16,358.4	17,634.1	18,566.0	18,233.0	23,460.3
（控除）海外に対する所得	3,919.0	4,168.2	4,101.0	4,415.4	5,963.5
国民総所得	507,377.9	518,996.5	511,913.9	514,292.3	526,197.3
（参考）国内需要	492,716.3	498,763.9	500,662.5	508,689.4	520,962.6
民間需要	370,681.8	376,085.4	377,539.0	384,138.1	393,671.3
公的需要	122,034.6	122,678.4	123,123.6	124,551.3	127,291.3

出典：内閣府「令和4年度国民経済計算年次推計」

（注）1．民間需要＝民間最終消費支出＋民間住宅＋民間企業設備＋民間在庫品増加
　　公的需要＝政府最終消費支出＋公的固定資本形成＋公的在庫品増加
　　2．国内需要＝民間需要＋公的需要
　　3．国民総所得＝国内総生産＋海外からの所得の純受取

1-3-1. 国内総生産の推移

国内総生産（支出側、名目）

項目 ＼ 年度	国内総生産（10億円）				
	平成26年度	平成27年度	平成28年度	平成29年度	平成30年度
	2014	2015	2016	2017	2018
1．　民間最終消費支出	298,999.0	300,064.9	297,775.6	302,053.6	304,892.3
（1）家計最終消費支出	292,482.2	293,207.4	290,493.5	294,588.2	297,955.2
a．国内家計最終消費支出	292,480.1	294,292.3	291,849.0	296,379.1	300,366.3
b．居住者家計の海外での直接購入	1,723.5	1,633.6	1,696.2	1,734.5	1,854.5
c．（控除）非居住者家計の国内での直接購入	1,721.4	2,718.4	3,051.8	3,525.3	4,265.7
（再掲）					
家計最終消費支出（除く持ち家の帰属家賃）	242,938.0	243,841.6	241,376.8	245,697.6	249,237.6
持ち家の帰属家賃	49,544.1	49,365.8	49,116.7	48,890.6	48,717.6
（2）対家計民間非営利団体最終消費支出	6,516.9	6,857.5	7,282.1	7,465.4	6,937.1
2．　政府最終消費支出	103,379.2	105,549.8	107,007.1	107,361.4	108,897.3
（再掲）					
家計現実最終消費	361,691.7	364,359.7	363,012.8	368,002.2	371,854.6
政府現実最終消費	40,686.5	41,255.0	41,769.8	41,412.9	41,934.9
3．　総資本形成	129,891.4	135,397.7	135,196.2	139,456.4	142,729.5
（1）総固定資本形成	130,141.4	134,354.5	134,788.4	138,308.9	140,648.0
a．民間	102,664.3	107,625.1	107,622.3	110,709.6	112,425.9
（a）住宅	20,204.5	20,306.1	20,990.2	21,455.7	20,406.3
（b）企業設備	82,459.8	87,319.1	86,632.1	89,253.9	92,019.6
b．公的	27,477.1	26,729.4	27,166.1	27,599.3	28,222.1
（a）住宅	753.9	799.2	803.9	673.0	644.0
（b）企業設備	6,082.6	6,233.0	6,427.1	6,573.6	6,723.0
（c）一般政府	20,640.6	19,697.2	19,935.2	20,352.7	20,855.1
（2）在庫変動	-250.0	1,043.2	407.8	1,147.6	2,081.5
a．民間企業	-356.8	1,062.1	611.2	1,147.6	2,094.5
（a）原材料	-4.4	72.0	139.8	49.2	323.2
（b）仕掛品	82.2	-106.0	327.0	642.2	532.9
（c）製品	202.5	-234.6	-25.4	348.1	593.8
（d）流通品	-637.1	1,330.7	169.8	108.0	644.6
b．公的	106.8	-19.0	-203.4	0.0	-12.9
（a）公的企業	17.0	-1.1	-0.7	-0.5	13.6
（b）一般政府	89.8	-17.9	-202.7	0.5	-26.5
4．　財貨・サービスの純輸出	-13,458.6	-2,980.1	4,385.8	4,201.5	111.1
（1）財貨・サービスの輸出	90,369.9	93,815.4	87,413.9	97,293.5	101,946.5
a．財貨の輸出	74,074.7	75,274.2	69,092.7	77,253.5	81,226.3
b．サービスの輸出（含む非居住者家計の国内での直接購入）	16,295.2	18,541.2	18,321.2	20,040.0	20,720.2
（2）（控除）財貨・サービスの輸入	103,828.5	96,795.5	83,028.0	93,092.0	101,835.4
a．財貨の輸入	84,540.0	76,160.4	63,575.1	72,342.2	80,099.8
b．サービスの輸入（含む居住者家計の海外での直接購入）	19,288.5	20,635.1	19,452.9	20,749.8	21,735.6
5．　国内総生産（支出側）(1+2+3+4)	518,811.0	538,032.3	544,364.6	553,073.0	556,630.1
（参考）海外からの所得の純受取	19,284.8	21,163.4	18,942.6	20,460.6	21,289.2
海外からの所得	27,100.9	30,052.5	28,719.7	31,153.7	33,412.8
（控除）海外に対する所得	7,816.1	8,889.1	9,777.1	10,693.1	12,123.6
国民総所得	538,095.8	559,195.7	563,307.3	573,533.7	577,919.3
（参考）国内需要	532,269.6	541,012.4	539,978.8	548,871.5	556,519.0
民間需要	401,306.5	408,752.2	406,009.0	413,910.8	419,412.6
公的需要	130,963.1	132,260.2	133,969.8	134,960.7	137,106.4

出典：内閣府「令和4年度国民経済計算年次推計」

（注）1．民間需要＝民間最終消費支出＋民間住宅＋民間企業設備＋民間在庫品増加
　　公的需要＝政府最終消費支出＋公的固定資本形成＋公的在庫品増加
　　2．国内需要＝民間需要＋公的需要
　　3．国民総所得＝国内総生産＋海外からの所得の純受取

1-3-1. 国内総生産の推移

国内総生産（支出側、名目）

項目 ＼ 年度	国内総生産（10億円）				
	令和元年度	令和2年度	令和3年度	令和4年度	
	2019	2020	2021	2022	
1．　民間最終消費支出	304,365.9	291,782.8	295,828.0	311,062.5	
（1）家計最終消費支出	297,121.4	283,528.6	287,747.3	303,078.3	
a．国内家計最終消費支出	299,731.7	284,038.1	287,944.7	303,528.0	
b．居住者家計の海外での直接購入	1,961.3	529.9	299.8	508.0	
c．（控除）非居住者家計の国内での直接購入	4,571.6	1,039.4	497.2	957.6	
（再掲）					
家計最終消費支出（除く持ち家の帰属家賃）	248,516.1	234,973.6	239,225.3	254,629.8	
持ち家の帰属家賃	48,605.2	48,555.0	48,522.0	48,448.6	
（2）対家計民間非営利団体最終消費支出	7,244.5	8,254.2	8,080.7	7,984.2	
2．　政府最終消費支出	111,275.9	113,194.4	117,503.6	120,880.7	
（再掲）					
家計現実最終消費	372,756.1	360,687.0	368,062.2	385,295.1	
政府現実最終消費	42,885.7	44,290.2	45,269.4	46,648.1	
3．　総資本形成	143,883.5	136,281.7	142,116.1	148,813.7	
（1）総固定資本形成	142,532.7	137,618.3	140,673.0	145,314.1	
a．民間	113,368.8	107,226.2	110,137.0	116,370.4	
（a）住宅	21,516.9	20,070.7	21,072.0	21,779.8	
（b）企業設備	91,851.9	87,155.5	89,065.1	94,590.6	
b．公的	29,163.9	30,392.1	30,535.9	28,943.7	
（a）住宅	575.8	565.7	501.8	548.8	
（b）企業設備	6,726.3	6,828.7	6,894.9	6,575.2	
（c）一般政府	21,861.8	22,997.7	23,139.3	21,819.7	
（2）在庫変動	1,350.8	-1,336.6	1,443.2	3,499.6	
a．民間企業	1,400.9	-1,267.1	1,488.6	3,595.9	
（a）原材料	27.7	-85.9	556.8	1,083.4	
（b）仕掛品	245.8	-447.9	754.8	984.0	
（c）製品	420.6	-481.6	627.1	778.1	
（d）流通品	706.9	-251.6	-450.0	750.4	
b．公的	-50.1	-69.5	-45.4	-96.3	
（a）公的企業	22.3	17.9	-4.5	34.2	
（b）一般政府	-72.5	-87.4	-40.9	-130.5	
4．　財貨・サービスの純輸出	-1,614.5	-1,450.8	-2,876.4	-21,046.7	
（1）財貨・サービスの輸出	97,430.9	83,824.2	100,156.2	120,571.2	
a．財貨の輸出	75,775.3	67,262.9	82,352.6	98,768.8	
b．サービスの輸出（含む非居住者家計の国内での直接購入）	21,655.6	16,561.3	17,803.6	21,802.4	
（2）（控除）財貨・サービスの輸入	99,045.3	85,275.0	103,032.5	141,617.9	
a．財貨の輸入	75,625.0	64,485.1	80,590.3	114,512.4	
b．サービスの輸入（含む居住者家計の海外での直接購入）	23,420.4	20,789.9	22,442.2	27,105.5	
5．　国内総生産（支出側）(1+2+3+4)	557,910.8	539,808.2	552,571.4	559,710.1	
（参考）海外からの所得の純受取	21,856.5	19,798.1	26,414.4	34,018.4	
海外からの所得	34,404.4	30,380.1	38,278.8	49,153.2	
（控除）海外に対する所得	12,547.9	10,582.0	11,864.4	15,134.7	
国民総所得	579,767.3	559,606.2	578,985.8	593,728.6	
（参考）国内需要	559,525.3	541,259.0	555,447.7	580,756.8	
民間需要	419,135.6	397,741.9	407,453.6	431,028.8	
公的需要	140,389.7	143,517.1	147,994.1	149,728.0	

出典：内閣府「令和4年度国民経済計算年次推計」

（注）1．民間需要＝民間最終消費支出＋民間住宅＋民間企業設備＋民間在庫品増加
公的需要＝政府最終消費支出＋公的固定資本形成＋公的在庫品増加
2．国内需要＝民間需要＋公的需要
3．国民総所得＝国内総生産＋海外からの所得の純受取

1-3-1. 国内総生産の推移

経済活動別国内総生産（実質：連鎖方式、2015暦年連鎖価格）

年	経済活動別国内総生産（10億円）						
	平成6暦年	平成7暦年	平成8暦年	平成9暦年	平成10暦年	平成11暦年	平成12暦年
項目	1994	1995	1996	1997	1998	1999	2000
１．農林水産業	9,667.1	8,580.7	8,855.7	8,304.9	8,601.6	8,322.7	8,127.0
（１）農業	7,927.2	7,034.0	7,226.1	6,759.8	7,252.8	6,978.2	6,879.1
（２）林業	309.3	272.9	246.9	228.8	188.0	183.0	176.0
（３）水産業	1,430.5	1,273.9	1,382.6	1,316.4	1,160.9	1,161.5	1,071.8
２．鉱業	843.3	840.1	837.9	781.3	716.4	627.4	611.3
３．製造業	119,908.0	122,431.9	125,113.5	126,920.5	122,518.0	118,297.5	120,213.1
（１）食料品	13,140.2	13,097.8	13,138.4	13,369.4	13,773.5	14,238.5	14,176.6
（２）繊維製品	5,066.4	4,835.9	4,500.7	4,245.8	4,003.0	3,466.0	3,137.1
（３）パルプ・紙・紙加工品	3,264.1	3,448.6	3,488.5	3,404.8	3,281.4	3,117.8	3,294.9
（４）化学	10,737.6	11,083.2	11,099.3	11,274.0	10,799.9	11,067.6	10,810.4
（５）石油・石炭製品	5,716.7	5,449.8	6,046.7	6,378.2	5,969.3	5,717.6	5,512.6
（６）窯業・土石製品	4,716.0	4,688.6	4,744.5	4,687.5	4,303.4	4,012.4	4,042.9
（７）一次金属	7,888.0	8,306.3	8,174.8	8,458.7	7,073.8	6,944.4	7,652.8
（８）金属製品	6,827.3	6,863.8	7,111.8	7,110.5	6,632.5	6,181.7	6,162.8
（９）はん用・生産用・業務用機械	13,231.7	14,044.0	14,957.7	15,678.0	15,010.1	13,897.6	14,479.1
（１０）電子部品・デバイス	5,428.5	6,146.5	6,142.7	6,687.7	6,417.8	6,951.8	8,107.9
（１１）電気機械	9,067.8	9,484.9	9,313.5	9,384.0	8,771.9	8,178.1	8,481.4
（１２）情報・通信機器	7,726.5	7,752.5	8,576.5	8,541.6	8,317.4	7,833.5	8,027.9
（１３）輸送用機械	12,347.4	12,612.8	13,234.8	13,092.6	13,836.9	13,197.4	12,743.0
（１４）印刷業	3,893.4	4,026.0	4,130.9	4,216.4	4,191.0	3,944.1	3,961.0
（１５）その他の製造業	10,856.3	10,591.4	10,452.7	10,391.4	10,136.0	9,549.0	9,622.6
４．電気・ガス・水道・廃棄物処理業	15,445.3	16,124.5	16,466.0	17,443.9	17,881.6	17,909.8	17,563.4
（１）電気業	9,165.1	9,512.1	9,500.9	10,212.1	10,433.1	10,282.2	10,014.9
（２）ガス・水道・廃棄物処理業	6,280.2	6,612.4	6,965.0	7,231.8	7,448.4	7,627.6	7,548.5
５．建設業	40,344.6	39,602.7	41,205.2	39,272.2	37,950.7	36,754.0	35,695.7
６．卸売・小売業	69,163.7	71,757.3	72,018.1	74,525.3	72,076.6	71,556.8	69,785.0
（１）卸売業	41,392.1	43,143.0	43,478.2	46,509.2	45,537.3	45,275.6	43,861.7
（２）小売業	27,771.7	28,614.3	28,539.9	28,016.1	26,539.3	26,281.2	25,923.3
７．運輸・郵便業	27,535.2	28,762.7	27,349.3	27,402.2	26,576.7	26,093.8	26,123.0
８．宿泊・飲食サービス業	15,645.4	15,862.5	16,363.7	17,201.0	17,304.9	17,211.5	16,660.1
９．情報通信業	16,046.0	17,234.4	19,718.5	21,532.7	23,377.7	24,072.4	25,182.4
（１）通信・放送業	8,124.2	9,034.0	10,495.0	11,525.9	11,617.5	11,664.6	11,724.3
（２）情報サービス・情報音声文字情報制作業	7,921.8	8,200.4	9,223.6	10,006.8	11,760.2	12,407.8	13,458.2
１０．金融・保険業	27,256.7	26,480.5	28,204.0	28,479.0	27,083.0	26,535.7	26,787.9
１１．不動産業	52,468.0	53,597.0	54,763.0	56,074.9	56,219.4	56,645.5	57,855.2
（１）住宅賃貸業	41,091.4	43,162.0	44,764.2	46,507.4	47,546.5	48,503.3	49,393.3
（２）その他の不動産業	11,376.6	10,435.0	9,998.8	9,567.5	8,673.0	8,142.2	8,461.9
１２．専門・科学技術、業務支援サービス業	23,099.9	23,464.8	24,957.8	26,100.9	26,820.8	26,540.9	29,333.7
１３．公務	23,759.0	24,499.1	25,204.6	26,045.4	26,442.4	26,424.2	26,972.5
１４．教育	18,328.9	18,857.4	19,233.2	19,594.2	19,703.0	19,603.4	19,499.0
１５．保健衛生・社会事業	20,455.3	21,881.0	23,223.6	24,233.4	25,097.3	25,771.1	27,245.0
１６．その他のサービス	27,770.3	27,330.1	27,320.7	27,617.5	27,506.9	27,082.1	28,042.6
小計	507,736.8	517,306.7	530,834.9	541,529.3	535,877.0	529,448.9	535,696.7
輸入品に課される税・関税	2,972.1	3,117.0	3,281.1	4,068.6	3,982.7	3,885.5	4,171.5
（控除）総資本形成に係る消費税	2,001.9	2,199.4	2,368.2	3,750.3	3,947.9	3,493.4	3,775.1
国内総生産（不突合を含まず）	508,706.9	518,224.3	531,747.7	541,847.6	535,911.8	529,841.0	536,093.1
統計上の不突合	2,209.2	3,389.3	3,814.4	1,697.8	585.5	-1,771.1	-675.4
国内総生産	510,916.1	521,613.5	535,562.1	543,545.4	536,497.4	528,069.9	535,417.7

出典：内閣府「令和4年度国民経済計算年次推計」
（注）統計上の不突合は連鎖方式での計算ができないため、「国内総生産」－「国内総生産（不突合を含まず）」により求めている。

1-3-1. 国内総生産の推移

経済活動別国内総生産（実質：連鎖方式、2015暦年連鎖価格）

項目＼年	経済活動別国内総生産（10億円）						
	平成13暦年	平成14暦年	平成15暦年	平成16暦年	平成17暦年	平成18暦年	平成19暦年
	2001	2002	2003	2004	2005	2006	2007
１．農林水産業	7,270.4	7,219.4	6,806.5	6,516.7	5,919.6	5,793.2	5,680.6
（１）農業	6,141.6	6,107.9	5,809.1	5,504.8	4,959.9	4,839.5	4,670.4
（２）林業	152.3	139.5	145.6	142.7	136.7	163.5	185.0
（３）水産業	976.4	972.0	851.9	869.2	823.0	790.3	825.2
２．鉱業	601.3	520.5	492.8	411.7	410.6	400.5	395.2
３．製造業	112,283.8	108,644.2	109,599.2	111,812.6	114,082.8	114,522.6	117,970.6
（１）食料品	14,105.4	13,835.7	13,737.8	13,573.3	12,906.2	12,596.8	12,639.7
（２）繊維製品	2,637.1	2,360.6	2,187.0	2,023.5	1,822.0	1,773.6	1,780.5
（３）パルプ・紙・紙加工品	3,057.4	2,761.3	2,780.1	2,805.9	2,836.1	2,531.1	2,343.4
（４）化学	10,567.6	10,642.6	10,782.2	10,588.5	10,413.8	10,217.1	10,192.2
（５）石油・石炭製品	5,519.1	5,678.3	5,238.1	5,323.7	5,140.6	5,342.7	4,978.7
（６）窯業・土石製品	3,873.3	3,538.3	3,477.2	3,515.0	3,489.9	3,551.1	3,742.0
（７）一次金属	6,933.4	6,186.8	6,640.8	7,409.2	8,512.4	8,899.5	9,632.0
（８）金属製品	5,934.7	5,476.3	5,462.2	5,213.5	5,648.2	5,474.1	5,371.9
（９）はん用・生産用・業務用機械	13,659.2	12,305.0	12,836.5	13,914.7	14,665.2	15,636.5	16,483.6
（１０）電子部品・デバイス	5,985.8	6,116.7	6,809.4	7,370.7	7,039.0	7,122.7	7,321.2
（１１）電気機械	7,702.9	6,854.7	7,055.8	7,122.5	7,300.1	7,530.8	7,812.0
（１２）情報・通信機器	6,568.7	5,876.2	6,045.1	5,776.6	5,750.8	5,915.3	6,381.3
（１３）輸送用機械	13,137.1	14,942.7	14,636.9	15,026.0	16,326.7	16,386.5	17,459.7
（１４）印刷業	3,835.4	3,670.0	3,530.2	3,426.9	3,497.6	3,335.3	3,249.5
（１５）その他の製造業	8,766.7	8,399.1	8,380.0	8,722.5	8,734.2	8,209.4	8,582.9
４．電気・ガス・水道・廃棄物処理業	17,813.8	17,388.4	16,763.3	16,612.7	15,800.7	15,130.5	14,168.4
（１）電気業	10,100.1	9,595.3	9,058.3	8,881.9	8,178.5	7,487.8	6,533.7
（２）ガス・水道・廃棄物処理業	7,713.7	7,793.1	7,704.9	7,730.8	7,622.2	7,642.7	7,634.7
５．建設業	34,014.0	31,958.0	30,748.8	29,808.2	28,777.4	28,707.6	27,078.6
６．卸売・小売業	70,173.3	69,503.9	69,311.0	73,299.9	75,181.1	72,551.2	70,948.9
（１）卸売業	43,404.3	42,404.7	42,082.9	46,400.9	50,113.1	48,603.4	46,723.0
（２）小売業	26,769.1	27,099.2	27,228.1	26,899.0	25,068.0	23,947.8	24,225.9
７．運輸・郵便業	26,123.3	26,233.1	26,473.1	27,285.4	27,115.9	28,111.2	29,058.2
８．宿泊・飲食サービス業	16,315.3	16,167.3	15,654.9	15,058.8	14,390.3	14,457.7	14,600.5
９．情報通信業	26,072.0	26,498.9	26,771.5	26,483.1	26,832.8	26,852.8	26,949.3
（１）通信・放送業	11,782.1	11,702.9	11,839.6	11,354.0	11,025.1	10,802.7	10,855.3
（２）情報サービス・情報音声文字情報制作業	14,289.9	14,796.0	14,931.8	15,129.1	15,807.7	16,050.1	16,094.0
１０．金融・保険業	29,176.6	31,343.6	32,423.3	32,098.4	32,358.0	31,414.5	31,394.3
１１．不動産業	57,354.7	56,943.6	57,070.0	57,694.0	58,782.9	60,436.6	60,998.5
（１）住宅賃貸業	48,898.0	48,772.4	49,128.5	50,000.0	51,156.9	52,278.2	52,892.8
（２）その他の不動産業	8,456.7	8,171.2	7,941.5	7,693.9	7,625.9	8,158.3	8,105.7
１２．専門・科学技術、業務支援サービス業	29,675.2	29,673.4	30,289.7	31,105.9	32,898.1	35,066.7	37,488.7
１３．公務	27,135.7	27,196.1	26,956.5	26,796.9	26,583.9	26,771.8	27,047.6
１４．教育	19,541.8	19,594.8	19,243.7	19,095.2	19,086.4	19,221.9	19,254.6
１５．保健衛生・社会事業	28,445.6	28,403.4	29,038.8	29,615.9	30,482.0	30,649.2	31,318.3
１６．その他のサービス	26,547.1	26,833.4	26,814.2	26,698.4	26,248.4	26,141.1	26,067.8
小計	528,543.8	524,121.8	524,457.5	530,393.9	534,950.8	536,229.1	540,420.0
輸入品に課される税・関税	4,302.5	4,186.6	4,367.2	4,588.9	5,134.2	5,826.0	6,133.9
（控除）総資本形成に係る消費税	3,751.9	3,328.0	3,434.6	3,701.4	3,572.6	3,661.1	4,061.8
国内総生産（不突合を含まず）	529,094.4	524,980.5	525,390.1	531,281.4	536,512.4	538,394.0	542,492.1
統計上の不突合	2,559.5	-501.7	-1,421.5	-1,880.5	-3,996.8	-3,223.8	-3,210.4
国内総生産	531,653.9	524,478.7	523,968.6	529,400.9	532,515.6	535,170.2	539,281.7

出典：内閣府「令和4年度国民経済計算年次推計」
（注）統計上の不突合は連鎖方式での計算ができないため、「国内総生産」－「国内総生産（不突合を含まず）」により求めている。

1-3-1. 国内総生産の推移

経済活動別国内総生産（実質：連鎖方式、2015暦年連鎖価格）

項目＼年	経済活動別国内総生産（10億円）						
	平成20暦年	平成21暦年	平成22暦年	平成23暦年	平成24暦年	平成25暦年	平成26暦年
	2008	2009	2010	2011	2012	2013	2014
１．農林水産業	5,563.8	5,356.8	5,602.7	5,373.8	5,619.6	5,426.4	5,170.5
（１）農業	4,604.3	4,446.2	4,708.9	4,481.6	4,738.5	4,556.1	4,220.9
（２）林業	198.3	180.5	196.4	208.7	195.5	217.2	235.0
（３）水産業	761.2	730.1	697.5	683.5	685.6	653.1	714.6
２．鉱業	354.9	292.8	312.2	321.1	309.2	360.5	398.7
３．製造業	112,289.4	94,274.3	104,979.5	97,179.4	98,426.9	98,326.9	101,653.8
（１）食料品	12,421.4	12,167.6	12,440.7	11,932.8	12,102.4	11,900.2	12,165.0
（２）繊維製品	1,690.7	1,478.9	1,392.5	1,358.5	1,454.4	1,361.4	1,351.6
（３）パルプ・紙・紙加工品	2,313.2	2,287.6	2,377.8	2,239.4	2,082.8	2,070.5	2,077.2
（４）化学	9,573.3	9,755.7	10,476.9	10,037.5	9,890.2	9,892.8	9,673.8
（５）石油・石炭製品	4,972.2	4,588.5	5,204.1	4,442.3	4,423.4	5,199.1	4,927.0
（６）窯業・土石製品	3,451.8	2,634.7	2,964.0	2,977.5	2,687.4	2,747.7	2,849.7
（７）一次金属	9,715.6	7,143.8	9,917.7	8,348.7	9,016.0	9,030.2	9,580.6
（８）金属製品	5,094.4	4,415.9	4,271.2	3,745.4	4,249.3	4,332.0	4,608.0
（９）はん用・生産用・業務用機械	16,480.7	11,981.0	13,381.2	13,831.0	14,209.5	13,853.6	14,541.6
（１０）電子部品・デバイス	6,416.7	4,880.7	5,799.9	5,210.6	4,548.8	4,621.9	4,885.6
（１１）電気機械	7,146.7	5,902.5	6,443.0	6,138.9	6,020.3	5,963.1	6,635.2
（１２）情報・通信機器	5,830.0	4,787.6	5,134.1	4,375.6	3,694.5	3,539.3	3,648.0
（１３）輸送用機械	15,987.7	12,508.0	14,897.8	12,796.0	14,163.9	13,705.6	14,318.7
（１４）印刷業	3,062.1	2,803.2	2,776.1	2,507.8	2,454.9	2,526.6	2,570.0
（１５）その他の製造業	8,133.0	6,938.7	7,502.6	7,237.5	7,429.0	7,582.7	7,821.8
４．電気・ガス・水道・廃棄物処理業	13,355.6	14,693.2	14,490.8	11,713.9	10,755.7	11,534.4	13,236.7
（１）電気業	5,752.2	6,690.0	6,644.5	4,087.5	3,072.3	3,866.6	5,275.1
（２）ガス・水道・廃棄物処理業	7,603.4	8,003.2	7,846.3	7,626.4	7,683.4	7,667.7	7,961.6
５．建設業	25,923.5	24,923.6	23,464.6	23,611.6	23,447.6	25,350.7	26,416.9
６．卸売・小売業	71,696.4	65,748.2	67,620.0	68,856.7	70,030.1	71,099.4	69,541.0
（１）卸売業	47,139.7	40,221.8	41,447.2	43,151.8	42,087.3	41,517.9	38,433.3
（２）小売業	24,556.6	25,526.3	26,172.8	25,704.9	27,942.8	29,581.6	31,107.7
７．運輸・郵便業	27,997.9	25,308.3	25,785.5	25,033.5	26,145.6	26,327.0	27,806.6
８．宿泊・飲食サービス業	13,856.6	13,445.6	12,914.2	12,517.5	11,950.5	12,523.7	12,834.4
９．情報通信業	26,899.0	25,788.9	25,357.7	24,902.8	24,916.3	25,293.5	25,630.6
（１）通信・放送業	11,002.6	10,975.6	11,314.0	11,292.5	11,396.9	11,678.7	11,756.7
（２）情報サービス・情報音声文字情報制作業	15,896.4	14,813.3	14,043.7	13,610.3	13,519.4	13,614.8	13,873.9
１０．金融・保険業	26,159.3	24,812.4	24,499.4	23,324.2	22,463.7	23,223.6	22,782.8
１１．不動産業	61,943.3	62,122.7	62,370.5	62,408.3	62,469.1	63,179.1	63,923.5
（１）住宅賃貸業	53,690.4	53,999.8	53,931.3	53,687.6	53,478.4	53,477.0	53,481.1
（２）その他の不動産業	8,253.0	8,122.9	8,439.2	8,720.8	8,990.7	9,702.0	10,442.4
１２．専門・科学技術、業務支援サービス業	39,441.2	37,012.4	36,177.9	37,465.2	37,569.1	39,050.6	40,226.0
１３．公務	27,143.9	26,446.6	25,894.3	26,013.8	25,656.2	25,334.1	25,967.6
１４．教育	19,282.5	18,849.6	18,670.2	18,960.6	18,729.3	18,428.3	18,716.9
１５．保健衛生・社会事業	31,338.1	32,575.9	33,830.8	34,207.2	36,260.3	37,352.6	37,764.3
１６．その他のサービス	25,098.5	23,803.1	23,501.9	22,936.9	22,886.2	22,523.4	22,560.6
小計	528,343.9	495,454.3	505,472.2	494,826.5	497,635.1	505,334.2	514,630.7
輸入品に課される税・関税	6,347.4	4,745.1	5,221.0	6,113.0	6,217.7	6,867.4	9,162.1
（控除）総資本形成に係る消費税	4,011.3	2,969.2	3,135.6	3,293.8	3,355.3	3,340.5	5,166.4
国内総生産（不突合を含まず）	530,680.0	497,230.2	507,557.6	497,645.6	500,497.5	508,861.1	518,626.4
統計上の不突合	-2,856.1	-2,291.8	-2,027.0	-196.8	-22.8	-160.6	184.6
国内総生産	527,823.8	494,938.4	505,530.6	497,448.9	500,474.7	508,700.6	518,811.0

出典：内閣府「令和4年度国民経済計算年次推計」
（注）統計上の不突合は連鎖方式での計算ができないため、「国内総生産」－「国内総生産（不突合を含まず）」により求めている。

1-3-1. 国内総生産の推移

経済活動別国内総生産（実質：連鎖方式、2015暦年連鎖価格）

年	経済活動別国内総生産（10億円）						
	平成27暦年	平成28暦年	平成29暦年	平成30暦年	令和元暦年	令和2暦年	令和3暦年
項目	2015	2016	2017	2018	2019	2020	2021
１．農林水産業	5,563.9	6,124.0	6,241.1	5,812.6	5,796.4	5,756.1	5,599.1
（１）農業	4,509.1	5,061.8	5,166.2	4,785.1	4,826.8	4,889.6	4,705.4
（２）林業	234.0	238.7	242.6	248.7	247.9	231.9	269.0
（３）水産業	820.9	823.5	832.3	778.9	721.7	634.6	624.7
２．鉱業	409.2	364.2	385.6	383.8	382.7	383.1	364.6
３．製造業	110,094.7	110,440.9	113,025.7	114,786.5	112,832.9	108,245.0	115,241.5
（１）食料品	13,195.9	13,692.2	13,620.1	13,477.3	13,644.6	13,039.5	13,250.9
（２）繊維製品	1,595.3	1,401.9	1,343.5	1,454.8	1,475.7	1,337.1	1,388.1
（３）パルプ・紙・紙加工品	2,506.2	2,676.2	2,636.4	2,615.4	2,799.0	2,583.2	2,626.8
（４）化学	11,249.3	11,989.4	11,748.3	11,672.3	12,075.9	12,538.8	11,837.7
（５）石油・石炭製品	5,260.0	5,671.6	5,823.0	5,740.9	5,833.3	5,844.2	5,966.2
（６）窯業・土石製品	3,072.2	3,003.9	3,132.8	3,147.8	3,161.6	3,260.8	3,362.2
（７）一次金属	9,804.1	10,019.8	10,114.6	9,940.5	9,465.7	8,726.3	10,918.9
（８）金属製品	5,055.9	5,156.1	5,392.5	5,714.9	5,730.1	5,334.2	5,492.9
（９）はん用・生産用・業務用機械	15,814.0	15,771.8	16,823.1	17,644.1	17,125.7	15,748.6	17,005.1
（１０）電子部品・デバイス	5,405.3	5,400.8	5,636.6	6,147.5	5,457.7	5,789.5	7,183.4
（１１）電気機械	6,630.4	6,577.4	7,055.7	7,632.4	7,364.7	6,861.7	7,278.9
（１２）情報・通信機器	3,675.1	3,218.0	2,983.4	3,046.1	2,870.3	2,662.4	2,763.0
（１３）輸送用機械	15,554.1	14,998.9	15,622.3	15,207.5	14,251.5	13,174.1	14,369.9
（１４）印刷業	2,576.4	2,457.5	2,412.2	2,302.7	2,286.0	2,143.7	2,277.1
（１５）その他の製造業	8,700.4	8,405.5	8,681.4	9,042.2	9,290.9	9,201.0	9,520.5
４．電気・ガス・水道・廃棄物処理業	15,390.9	15,764.8	16,206.6	16,282.4	17,051.5	17,322.5	15,297.9
（１）電気業	7,038.4	7,420.0	7,647.9	7,681.0	8,211.3	8,359.9	6,036.8
（２）ガス・水道・廃棄物処理業	8,352.6	8,344.7	8,558.8	8,601.4	8,840.2	8,962.6	9,261.1
５．建設業	27,894.7	29,281.5	30,122.9	30,048.0	30,434.0	30,990.0	30,794.1
６．卸売・小売業	70,203.6	70,291.9	71,969.7	70,647.9	69,324.5	68,832.7	73,006.4
（１）卸売業	37,398.3	37,220.2	38,755.8	38,528.1	36,611.4	36,427.4	39,519.0
（２）小売業	32,805.3	33,071.7	33,214.0	32,119.7	32,713.1	32,405.3	33,487.4
７．運輸・郵便業	28,495.7	28,529.3	29,386.5	29,549.5	29,909.5	22,789.1	23,021.7
８．宿泊・飲食サービス業	12,722.7	13,898.1	14,245.7	14,311.6	13,836.6	8,982.0	7,013.6
９．情報通信業	26,615.9	27,039.6	26,820.5	27,177.5	27,178.2	27,479.5	27,669.5
（１）通信・放送業	12,168.3	12,542.8	12,288.1	12,369.0	11,880.9	12,524.3	12,214.8
（２）情報サービス・情報音声文字情報制作業	14,447.6	14,496.8	14,532.4	14,808.5	15,297.3	14,955.2	15,454.7
１０．金融・保険業	23,002.3	22,262.9	22,332.0	22,739.3	22,593.8	22,692.9	23,457.2
１１．不動産業	64,568.5	64,908.5	65,393.1	65,236.7	65,710.0	65,815.1	65,285.2
（１）住宅賃貸業	53,366.4	53,205.9	53,441.2	53,211.6	53,152.5	53,273.8	52,908.8
（２）その他の不動産業	11,202.1	11,702.6	11,951.9	12,025.1	12,557.4	12,541.3	12,376.4
１２．専門・科学技術、業務支援サービス業	42,215.7	43,759.6	44,106.4	44,986.4	46,391.4	47,013.5	48,769.8
１３．公務	26,393.2	26,713.5	27,024.7	27,491.1	27,876.2	27,897.3	28,294.2
１４．教育	18,809.0	18,956.4	19,042.4	19,156.7	19,249.5	19,119.6	19,139.5
１５．保健衛生・社会事業	39,897.1	41,907.7	41,765.7	42,769.3	43,784.1	44,135.5	45,452.5
１６．その他のサービス	22,598.8	22,172.9	22,497.0	22,252.7	22,606.6	20,202.5	20,881.8
小計	534,876.0	542,415.7	550,565.6	553,632.0	554,957.8	537,656.2	549,288.6
輸入品に課される税・関税	9,236.0	8,173.1	9,078.0	9,784.3	9,670.8	9,535.3	11,361.8
（控除）総資本形成に係る消費税	6,131.3	6,198.1	6,437.9	6,849.8	7,162.8	7,740.8	8,019.5
国内総生産（不突合を含まず）	537,980.7	544,390.7	553,205.7	556,566.5	557,465.7	539,450.8	552,630.9
統計上の不突合	51.6	-26.1	-132.6	63.6	445.1	357.4	-59.6
国内総生産	538,032.3	544,364.6	553,073.0	556,630.1	557,910.8	539,808.2	552,571.4

出典：内閣府「令和4年度国民経済計算年次推計」
（注）統計上の不突合は連鎖方式での計算ができないため、「国内総生産」－「国内総生産（不突合を含まず）」により求めている。

1-3-1. 国内総生産の推移

経済活動別国内総生産（実質：連鎖方式、2015暦年連鎖価格）

項目 ＼ 年	経済活動別国内総生産（10億円）						
	令和4暦年						
	2022						
１．農林水産業	5,695.6						
（１）農業	4,792.0						
（２）林業	276.6						
（３）水産業	627.0						
２．鉱業	446.5						
３．製造業	107,617.8						
（１）食料品	12,882.2						
（２）繊維製品	1,258.8						
（３）パルプ・紙・紙加工品	2,139.7						
（４）化学	9,686.3						
（５）石油・石炭製品	2,037.7						
（６）窯業・土石製品	3,032.3						
（７）一次金属	12,047.8						
（８）金属製品	5,111.9						
（９）はん用・生産用・業務用機械	17,422.5						
（１０）電子部品・デバイス	7,421.0						
（１１）電気機械	6,844.0						
（１２）情報・通信機器	2,624.8						
（１３）輸送用機械	13,877.6						
（１４）印刷業	2,097.8						
（１５）その他の製造業	9,133.3						
４．電気・ガス・水道・廃棄物処理業	13,417.3						
（１）電気業	4,186.5						
（２）ガス・水道・廃棄物処理業	9,230.8						
５．建設業	29,172.4						
６．卸売・小売業	80,105.0						
（１）卸売業	45,014.0						
（２）小売業	35,091.1						
７．運輸・郵便業	26,372.5						
８．宿泊・飲食サービス業	8,917.9						
９．情報通信業	27,243.3						
（１）通信・放送業	11,632.3						
（２）情報サービス・情報音声文字情報制作業	15,611.1						
１０．金融・保険業	25,411.9						
１１．不動産業	64,769.2						
（１）住宅賃貸業	52,403.1						
（２）その他の不動産業	12,366.1						
１２．専門・科学技術、業務支援サービス業	50,711.2						
１３．公務	28,876.8						
１４．教育	19,217.1						
１５．保健衛生・社会事業	46,388.6						
１６．その他のサービス	21,555.1						
小計	555,918.3						
輸入品に課される税・関税	14,769.1						
（控除）総資本形成に係る消費税	8,844.4						
国内総生産（不突合を含まず）	561,843.0						
統計上の不突合	-2,132.8						
国内総生産	559,710.1						

出典：内閣府「令和4年度国民経済計算年次推計」
（注）統計上の不突合は連鎖方式での計算ができないため、「国内総生産」－「国内総生産（不突合を含まず）」により求めている。

1-3-2. 道内総生産の推移

道内総生産（支出側・名目）

項目 ＼ 年度	道内総生産（百万円）			
	平成18年度	平成19年度	平成20年度	平成21年度
	2006	2007	2008	2009
1　民間最終消費支出	12,285,182	12,258,163	11,953,507	11,666,149
(1)　家計最終消費支出	12,088,812	12,067,046	11,762,470	11,467,098
a　食料・非アルコール飲料	1,634,186	1,649,614	1,675,714	1,675,384
b　アルコール飲料・たばこ	434,551	416,557	397,468	385,285
c　被服・履物	475,586	455,591	445,587	429,775
d　住居・光熱水費	2,767,086	2,817,244	2,839,764	2,813,370
e　家具・家庭器具・家事サービス	531,418	518,456	516,373	491,861
f　保健・医療	491,909	489,640	492,676	511,537
g　交通	1,282,347	1,269,451	1,196,893	1,156,190
h　通信	354,096	374,111	391,229	419,012
i　娯楽・レジャー・文化	1,313,808	1,277,769	1,193,787	1,113,337
j　教育	190,533	188,575	186,471	185,500
k　外食・宿泊	1,024,098	1,022,331	994,483	949,250
l　その他の消費支出	1,589,194	1,587,707	1,432,025	1,336,597
(再掲)　家計最終消費支出(除く持家の帰属家賃)	10,386,084	10,337,820	10,004,104	9,712,338
持家の帰属家賃	1,702,728	1,729,226	1,758,366	1,754,760
(2)　対家計民間非営利団体最終消費支出	196,370	191,117	191,037	199,051
2　政府最終消費支出	4,706,223	4,772,313	4,698,971	4,764,860
(1)　国出先機関	861,921	839,958	841,932	727
(2)　道	612,303	616,355	618,376	306
(3)　市町村	1,345,163	1,334,367	1,328,084	318
(4)　社会保障基金	1,886,836	1,981,633	1,910,579	0
3　道内総資本形成	4,015,428	4,007,026	3,481,852	3,657,760
(1)　総固定資本形成	4,060,094	3,838,985	3,645,552	3,665,402
a　民間	2,508,404	2,357,007	2,274,091	2,100,035
(a)　住宅	833,894	714,963	672,403	499,338
(b)　企業設備	1,674,510	1,642,044	1,601,688	1,600,697
b　公的	1,551,690	1,481,978	1,371,461	1,565,367
(a)　住宅	47,901	44,634	40,237	43,376
(b)　企業設備	231,973	242,941	220,506	227,196
(c)　一般政府	1,271,816	1,194,403	1,110,718	1,294,795
(2)　在庫品増加	-44,666	168,041	-163,700	-7,642
a　民間企業	-31,924	166,814	-162,605	-9,308
b　公的（公的企業・一般政府）	-12,742	1,227	-1,095	1,666
4　財貨・サービスの移輸出入（純）・統計上の不突合	-1,690,265	-1,899,903	-1,676,472	-1,869,656
(1)　財貨・サービスの移出入（純）	-2,271,554	-2,232,635	-2,224,744	-2,255,375
(2)　統計上の不突合	581,289	332,732	548,272	385,719
5　道内総生産（支出側）（市場価格）(=1+2+3+4)	19,316,568	19,137,599	18,457,858	18,219,113
(参考)　道外からの所得（純）	104,519	89,993	72,529	74,216
道民総所得（市場価格）	19,421,087	19,227,592	18,530,387	18,293,329

出典：北海道「令和2年度 道民経済計算」

1-3-2. 道内総生産の推移

道内総生産（支出側・名目）

項目 ＼ 年度	道内総生産（百万円）			
	平成22年度	平成23年度	平成24年度	平成25年度
	2010	2011	2012	2013
1　民間最終消費支出	11,662,480	11,774,799	11,715,847	12,147,942
(1)　家計最終消費支出	11,453,735	11,547,338	11,474,282	11,903,920
a　食料・非アルコール飲料	1,710,722	1,739,325	1,748,680	1,803,035
b　アルコール飲料・たばこ	378,786	428,666	414,062	419,920
c　被服・履物	425,313	433,434	444,049	501,332
d　住居・光熱水費	2,826,227	2,848,013	2,872,065	2,887,186
e　家具・家庭器具・家事サービス	503,326	469,782	475,379	548,948
f　保健・医療	509,787	513,816	500,948	510,161
g　交通	1,141,064	1,207,415	1,226,819	1,276,499
h　通信	436,069	663,669	614,878	669,772
i　娯楽・レジャー・文化	1,083,394	714,470	712,596	732,467
j　教育	169,353	170,235	159,750	153,057
k　外食・宿泊	935,871	964,144	957,103	970,691
l　その他の消費支出	1,333,823	1,394,369	1,347,953	1,430,852
(再掲)　家計最終消費支出(除く持家の帰属家賃)	9,703,442	9,796,324	9,727,601	10,163,396
持家の帰属家賃	1,750,293	1,751,014	1,746,681	1,740,524
(2)　対家計民間非営利団体最終消費支出	208,745	227,461	241,565	244,022
2　政府最終消費支出	4,798,623	3,688,282	3,702,405	3,703,835
(1)　国出先機関	746	96,743	87,554	0
(2)　道	290	187,706	185,583	0
(3)　市町村	288	96,209	86,745	0
(4)　社会保障基金	0	80,909	84,336	0
3　道内総資本形成	3,227,326	3,279,465	3,531,664	3,841,443
(1)　総固定資本形成	3,403,079	3,387,844	3,509,731	3,770,583
a　民間	1,965,425	2,019,822	2,094,436	2,144,907
(a)　住宅	535,513	629,162	639,308	669,013
(b)　企業設備	1,429,912	1,390,660	1,455,128	1,475,894
b　公的	1,437,654	1,368,022	1,415,295	1,625,676
(a)　住宅	42,252	38,444	40,570	50,508
(b)　企業設備	285,379	275,589	261,698	262,379
(c)　一般政府	1,110,023	1,053,990	1,113,027	1,312,790
(2)　在庫品増加	−175,753	−108,379	21,933	70,860
a　民間企業	−163,973	−108,377	23,547	69,166
b　公的（公的企業・一般政府）	−11,780	−2	−1,614	1,694
4　財貨・サービスの移輸出入（純）・統計上の不突合	−1,565,754	−250,245	−559,796	−775,904
(1)　財貨・サービスの移出入（純）	−1,984,699	−777,948	−827,336	−904,107
(2)　統計上の不突合	418,945	527,703	267,540	128,203
5　道内総生産（支出側）（市場価格）(=1+2+3+4)	18,122,675	18,492,301	18,390,120	18,917,316
(参考)　道外からの所得（純）	99,954	281,481	244,763	323,605
道民総所得（市場価格）	18,222,629	18,773,782	18,634,883	19,240,921

出典：北海道「令和2年度 道民経済計算」

1-3-2. 道内総生産の推移

道内総生産（支出側・名目）

項目 ＼ 年度	道内総生産（百万円）			
	平成26年度	平成27年度	平成28年度	平成29年度
	2014	2015	2016	2017
1　民間最終消費支出	12,149,035	12,160,143	11,960,708	12,053,103
(1)　家計最終消費支出	11,925,718	11,914,584	11,702,940	11,794,493
a　食料・非アルコール飲料	1,845,186	1,912,306	1,916,716	1,936,618
b　アルコール飲料・たばこ	395,568	409,137	401,859	395,829
c　被服・履物	508,490	502,896	446,287	442,986
d　住居・光熱水費	2,899,998	2,853,476	2,829,516	2,882,415
e　家具・家庭器具・家事サービス	527,631	514,128	495,827	490,959
f　保健・医療	505,895	525,622	512,833	524,129
g　交通	1,267,540	1,193,326	1,204,635	1,217,190
h　通信	669,430	657,491	657,748	670,034
i　娯楽・レジャー・文化	743,332	756,037	718,284	710,102
j　教育	149,734	142,094	134,392	126,194
k　外食・宿泊	986,642	982,388	969,492	937,199
l　その他の消費支出	1,426,272	1,465,683	1,415,351	1,460,838
(再掲)　家計最終消費支出(除く持家の帰属家賃)	10,178,303	10,159,087	9,957,252	10,039,675
持家の帰属家賃	1,747,415	1,755,497	1,745,688	1,754,818
(2)　対家計民間非営利団体最終消費支出	223,317	245,559	257,768	258,610
2　政府最終消費支出	3,782,289	3,842,500	3,849,729	3,900,956
(1)　国出先機関	0	1,805,765	1,787,655	1,860,374
(2)　道	0	5,294	5,868	3,831
(3)　市町村	0	3,621	6,415	4,987
(4)　社会保障基金	0	2,094,421	2,147,490	2,207,964
3　道内総資本形成	4,017,697	3,931,536	3,855,914	3,801,517
(1)　総固定資本形成	3,850,061	3,767,892	3,919,518	3,882,097
a　民間	2,221,617	2,291,379	2,406,836	2,321,125
(a)　住宅	656,896	680,175	700,943	746,031
(b)　企業設備	1,564,721	1,611,204	1,705,893	1,575,094
b　公的	1,628,444	1,476,513	1,512,682	1,560,972
(a)　住宅	47,422	52,540	51,506	56,437
(b)　企業設備	282,201	294,965	280,260	257,089
(c)　一般政府	1,298,821	1,129,008	1,180,916	1,247,446
(2)　在庫品増加	167,636	163,644	-63,604	-80,580
a　民間企業	163,132	161,190	-63,808	-79,579
b　公的（公的企業・一般政府）	4,504	2,454	204	-1,001
4　財貨・サービスの移輸出入（純）・統計上の不突合	-631,734	59,306	293,544	624,744
(1)　財貨・サービスの移出入（純）	-846,303	-600,675	-621,227	-524,790
(2)　統計上の不突合	214,569	659,981	914,771	1,149,534
5　道内総生産（支出側）（市場価格）(=1+2+3+4)	19,317,287	19,993,485	19,959,895	20,380,320
(参考)　道外からの所得（純）	328,845	359,892	243,533	241,307
道民総所得（市場価格）	19,646,132	20,353,377	20,203,428	20,621,627

出典：北海道「令和2年度 道民経済計算」

1-3-2. 道内総生産の推移

道内総生産（支出側・名目）

項目 ＼ 年度	道内総生産（百万円）			
	平成30年度	令和元年度	令和2年度	
	2018	2019	2020	
1　民間最終消費支出	11,987,961	11,822,246	11,265,463	
(1)　家計最終消費支出	11,753,105	11,559,681	10,952,671	
a　食料・非アルコール飲料	1,935,596	1,923,493	1,894,503	
b　アルコール飲料・たばこ	376,622	378,309	380,911	
c　被服・履物	450,613	436,909	415,419	
d　住居・光熱水費	2,885,329	2,900,693	2,927,899	
e　家具・家庭器具・家事サービス	481,475	460,558	495,437	
f　保健・医療	535,972	545,489	542,218	
g　交通	1,205,492	1,154,678	914,296	
h　通信	684,672	665,478	699,746	
i　娯楽・レジャー・文化	699,174	673,737	639,183	
j　教育	119,947	104,700	109,056	
k　外食・宿泊	894,516	831,022	596,562	
l　その他の消費支出	1,483,697	1,484,615	1,337,441	
(再掲)　家計最終消費支出(除く持家の帰属家賃)	9,993,360	9,778,084	9,149,216	
持家の帰属家賃	1,759,745	1,781,597	1,803,455	
(2)　対家計民間非営利団体最終消費支出	234,856	262,565	312,792	
2　政府最終消費支出	3,946,826	3,997,544	4,028,690	
(1)　国出先機関	1,853,333	0	0	
(2)　道	3,837	5,376	3,381	
(3)　市町村	4,503	4,248	4,119	
(4)　社会保障基金	2,257,001	718,000	718,930	
3　道内総資本形成	3,804,223	4,078,008	4,078,225	
(1)　総固定資本形成	3,755,714	4,058,365	4,087,666	
a　民間	2,188,868	2,342,707	2,256,984	
(a)　住宅	657,885	755,107	719,025	
(b)　企業設備	1,530,983	1,587,600	1,537,959	
b　公的	1,566,846	1,715,658	1,830,682	
(a)　住宅	53,048	52,006	54,599	
(b)　企業設備	270,671	295,451	324,052	
(c)　一般政府	1,243,127	1,368,201	1,452,031	
(2)　在庫品増加	48,509	19,643	-9,441	
a　民間企業	47,942	18,645	-11,576	
b　公的（公的企業・一般政府）	567	998	2,135	
4　財貨・サービスの移輸出入（純）・統計上の不突合	692,451	663,916	353,246	
(1)　財貨・サービスの移出入（純）	-556,152	-719,013	-932,204	
(2)　統計上の不突合	1,248,603	1,382,929	1,285,450	
5　道内総生産（支出側）（市場価格）(=1+2+3+4)	20,431,461	20,561,714	19,725,624	
(参考)　道外からの所得（純）	281,314	321,684	254,985	
道民総所得（市場価格）	20,712,775	20,883,398	19,980,609	

出典：北海道「令和2年度 道民経済計算」

1-3-2. 道内総生産の推移

経済活動別道内総生産（実質：連鎖方式　平成23暦年連鎖価格）

年度 / 項目	経済活動別道内総生産（百万円）				
	平成18年度	平成19年度	平成20年度	平成21年度	平成22年度
	2006	2007	2008	2009	2010
１．農林水産業	661,537	677,222	736,831	698,252	647,301
(1)　農業	469,462	468,977	530,399	512,886	466,568
(2)　林業	15,309	18,343	20,615	19,408	20,884
(3)　水産業	178,080	192,636	187,503	167,343	160,880
２．鉱業	73,146	66,905	61,934	40,495	41,074
３．製造業	1,881,874	1,933,315	1,709,293	1,606,353	1,714,399
(1)　食料品	697,370	734,525	659,159	614,057	597,293
(2)　繊維製品	15,781	16,203	14,277	12,737	12,025
(3)　パルプ・紙・紙加工品	147,862	135,699	126,933	127,880	143,840
(4)　化学	48,059	54,152	52,441	43,837	51,818
(5)　石油・石炭製品	74,463	45,393	74,679	42,044	105,775
(6)　窯業・土石製品	100,877	95,629	80,177	65,885	65,437
(7)　一次金属	193,898	193,083	174,600	189,159	171,057
(8)　金属製品	86,427	92,562	82,425	79,244	65,465
(9)　はん用・生産用・業務用機械	68,919	81,622	78,373	70,171	88,812
(10) 電子部品・デバイス	64,648	78,391	45,474	46,157	62,116
(11) 電気機械	37,215	43,977	20,884	25,543	25,912
(12) 情報・通信機器	30,640	38,570	23,926	28,358	45,056
(13) 輸送用機械	80,861	94,616	83,624	96,424	104,716
(14) 印刷業	74,347	73,568	66,601	60,412	59,698
(15) その他の製造業	165,248	159,670	139,814	122,225	116,846
４．電気・ガス・水道・廃棄物処理業	533,800	499,557	455,798	529,771	543,434
(1)　電気業	221,842	191,843	160,986	240,309	256,052
(2)　ガス・水道・廃棄物処理業	306,122	307,394	298,596	288,734	285,748
５．建設業	1,631,302	1,402,861	1,295,890	1,202,040	1,139,444
６．卸売・小売業	2,475,568	2,504,746	2,318,593	2,413,952	2,283,908
(1)　卸売業	1,312,873	1,365,842	1,184,922	1,245,499	1,099,527
(2)　小売業	1,163,721	1,141,507	1,134,947	1,169,687	1,182,937
７．運輸・郵便業	1,564,400	1,531,519	1,529,358	1,399,119	1,386,867
８．宿泊・飲食サービス業	598,669	597,196	543,657	514,511	501,097
９．情報通信業	614,119	621,204	634,560	642,021	652,503
(1)　通信・放送業	333,864	345,727	366,079	390,677	410,811
(2)　情報サービス・映像音声文字情報制作業	281,585	276,267	269,001	251,510	241,712
１０．金融・保険業	772,464	784,371	652,641	682,324	687,004
１１．不動産業	2,035,527	2,021,381	2,031,736	2,044,900	2,066,773
(1)　住宅賃貸業	1,867,933	1,868,574	1,882,951	1,888,280	1,882,418
(2)　その他の不動産業	170,290	155,605	151,734	159,192	185,203
１２．専門・科学技術，業務支援サービス業	1,167,355	1,243,997	1,300,400	1,265,820	1,303,142
１３．公務	1,485,249	1,471,270	1,468,907	1,463,228	1,429,256
１４．教育	732,781	748,847	777,704	806,216	814,479
１５．保健衛生・社会事業	1,610,086	1,646,368	1,590,349	1,667,487	1,711,684
１６．その他のサービス	940,631	919,787	893,444	885,771	871,253
１７．小計	18,749,069	18,654,588	17,979,959	17,853,944	17,795,645
１８．輸入品に課される税・関税	203,323	196,744	199,064	186,691	198,283
１９．（控除）総資本形成に係る消費税	111,023	112,421	91,542	98,971	82,860
２０．道内総生産（17+18-19）	18,842,900	18,740,792	18,090,252	17,943,756	17,911,368
２１．開差｛20-(17+18-19)｝	1,531	1,881	2,771	2,092	300
(参考)					
第１次産業	661,537	677,222	736,831	698,252	647,301
第２次産業	3,566,565	3,392,642	3,056,784	2,844,637	2,895,374
第３次産業	14,529,944	14,590,817	14,190,982	14,315,699	14,253,761

出典：北海道「令和2年度 道民経済計算」
(注)連鎖方式では加法整合性がないため内訳と合計が一致しない。このため、開差項目を設けて調整している。

1-3-2. 道内総生産の推移

経済活動別道内総生産（実質：連鎖方式　平成23暦年連鎖価格）

年度 / 項目	経済活動別道内総生産（百万円）				
	平成23年度	平成24年度	平成25年度	平成26年度	平成27年度
	2011	2012	2013	2014	2015
１．農林水産業	741,261	723,720	768,374	795,239	779,349
(1)　農業	527,963	504,876	529,521	566,661	553,427
(2)　林業	26,534	26,264	23,145	25,262	26,097
(3)　水産業	187,263	192,827	218,141	203,549	199,825
２．鉱業	50,635	40,755	35,991	34,699	32,460
３．製造業	1,833,095	1,815,712	1,909,950	1,883,057	1,978,964
(1)　食料品	622,148	599,034	600,412	630,438	706,975
(2)　繊維製品	12,984	14,677	12,809	13,443	14,787
(3)　パルプ・紙・紙加工品	132,357	129,930	139,066	130,175	166,759
(4)　化学	53,097	81,851	69,665	78,032	73,984
(5)　石油・石炭製品	178,979	229,901	387,128	267,440	192,311
(6)　窯業・土石製品	78,313	80,553	67,746	73,794	68,244
(7)　一次金属	167,345	101,293	138,544	132,609	119,727
(8)　金属製品	101,375	77,251	96,650	103,922	105,711
(9)　はん用・生産用・業務用機械	92,788	88,875	83,344	83,057	80,032
(10) 電子部品・デバイス	48,323	78,326	69,660	74,628	88,370
(11) 電気機械	25,644	21,445	20,418	20,806	22,235
(12) 情報・通信機器	39,434	33,525	32,253	11,528	15,916
(13) 輸送用機械	116,234	134,599	125,053	115,469	130,295
(14) 印刷業	52,411	60,342	59,646	58,575	60,685
(15) その他の製造業	132,275	120,957	132,197	131,865	132,932
４．電気・ガス・水道・廃棄物処理業	694,862	488,503	518,347	612,386	673,298
(1)　電気業	423,236	154,830	190,303	291,449	333,969
(2)　ガス・水道・廃棄物処理業	314,171	313,389	313,685	319,214	339,329
５．建設業	1,223,162	1,306,110	1,382,409	1,413,351	1,381,198
６．卸売・小売業	2,565,381	2,686,116	2,824,926	2,719,532	2,804,913
(1)　卸売業	1,276,097	1,292,059	1,320,447	1,265,642	1,303,882
(2)　小売業	1,286,884	1,392,980	1,504,203	1,453,843	1,501,031
７．運輸・郵便業	1,330,957	1,320,466	1,502,460	1,525,325	1,506,314
８．宿泊・飲食サービス業	541,672	504,808	532,035	510,188	482,915
９．情報通信業	636,302	644,591	667,779	654,508	665,996
(1)　通信・放送業	383,792	387,327	401,040	387,321	389,010
(2)　情報サービス・映像音声文字情報制作業	252,419	257,196	266,676	267,206	276,986
１０．金融・保険業	585,813	594,769	635,888	653,400	667,303
１１．不動産業	2,165,363	2,173,429	2,190,134	2,219,668	2,234,578
(1)　住宅賃貸業	1,932,309	1,918,989	1,912,064	1,936,228	1,946,154
(2)　その他の不動産業	232,302	253,754	277,986	283,423	288,424
１２．専門・科学技術，業務支援サービス業	1,506,741	1,487,458	1,529,112	1,444,850	1,463,416
１３．公務	1,413,633	1,394,186	1,362,792	1,347,503	1,355,175
１４．教育	851,279	850,236	834,229	828,495	822,191
１５．保健衛生・社会事業	1,865,403	1,928,743	2,001,541	2,006,511	2,131,920
１６．その他のサービス	945,995	931,553	885,951	845,228	823,219
１７．小計	18,925,609	18,911,054	19,594,258	19,497,048	19,803,209
１８．輸入品に課される税・関税	330,598	325,096	326,470	334,554	354,552
１９．（控除）総資本形成に係る消費税	144,347	160,988	172,371	156,528	163,229
２０．道内総生産（17+18-19）	19,105,802	19,076,694	19,754,813	19,674,216	19,994,532
２１．開差｛20-(17+18-19)｝	-6,058	1,532	6,456	-858	0
(参考)					
第１次産業	741,261	723,720	768,374	795,239	779,349
第２次産業	3,105,019	3,163,618	3,330,346	3,335,981	3,392,623
第３次産業	15,073,160	15,018,254	15,493,856	15,368,524	15,631,238

出典：北海道「令和2年度 道民経済計算」
(注)連鎖方式では加法整合性がないため内訳と合計が一致しない。このため、開差項目を設けて調整している。

1-3-2. 道内総生産の推移

経済活動別道内総生産（実質：連鎖方式　平成23暦年連鎖価格）

年度 / 項目	経済活動別道内総生産（百万円）				
	平成28年度	平成29年度	平成30年度	令和元年度	令和2年度
	2016	2017	2018	2019	2020
１．農林水産業	663,451	704,177	677,973	704,341	655,476
(1)　農業	477,924	542,048	505,330	556,508	530,697
(2)　林業	24,073	23,002	22,164	22,629	20,216
(3)　水産業	161,399	136,738	146,341	120,760	101,282
２．鉱業	28,223	30,008	27,611	27,070	26,475
３．製造業	1,868,024	1,897,539	2,013,246	1,917,559	1,878,038
(1)　食料品	706,750	715,817	708,263	708,475	659,948
(2)　繊維製品	12,500	14,371	14,779	13,905	12,190
(3)　パルプ・紙・紙加工品	124,894	119,178	113,899	108,445	71,428
(4)　化学	70,118	74,127	79,378	83,655	109,729
(5)　石油・石炭製品	116,871	145,141	212,781	154,474	172,574
(6)　窯業・土石製品	73,456	84,192	84,836	68,800	87,089
(7)　一次金属	103,119	96,958	103,220	116,710	118,789
(8)　金属製品	99,707	111,320	135,972	114,737	105,345
(9)　はん用・生産用・業務用機械	74,039	83,965	75,408	82,772	70,123
(10) 電子部品・デバイス	88,492	55,488	86,395	85,352	85,890
(11) 電気機械	20,540	19,471	17,313	20,065	24,238
(12) 情報・通信機器	43,627	36,764	18,027	10,011	7,658
(13) 輸送用機械	141,486	134,032	144,908	145,433	174,029
(14) 印刷業	54,675	53,329	60,397	52,320	47,856
(15) その他の製造業	143,175	150,293	145,048	142,075	127,761
４．電気・ガス・水道・廃棄物処理業	623,676	664,733	698,882	699,407	709,581
(1)　電気業	287,173	314,128	339,148	322,154	330,438
(2)　ガス・水道・廃棄物処理業	336,701	350,110	358,849	376,985	378,649
５．建設業	1,448,459	1,517,563	1,385,777	1,536,622	1,494,961
６．卸売・小売業	2,749,289	2,836,529	2,797,282	2,698,503	2,467,901
(1)　卸売業	1,257,232	1,338,645	1,354,201	1,283,014	1,129,659
(2)　小売業	1,492,057	1,498,922	1,445,634	1,416,876	1,337,797
７．運輸・郵便業	1,464,036	1,512,059	1,490,776	1,451,653	1,135,036
８．宿泊・飲食サービス業	508,749	528,720	536,072	483,655	280,849
９．情報通信業	662,845	657,496	674,091	666,159	681,989
(1)　通信・放送業	393,337	392,933	403,497	389,165	418,260
(2)　情報サービス・映像音声文字情報制作業	269,537	264,656	270,725	276,218	265,642
１０．金融・保険業	627,355	645,137	655,868	654,937	648,168
１１．不動産業	2,239,669	2,261,552	2,280,652	2,312,221	2,327,249
(1)　住宅賃貸業	1,950,523	1,981,941	2,002,743	2,043,516	2,061,228
(2)　その他の不動産業	289,145	279,964	278,458	270,094	267,787
１２．専門・科学技術，業務支援サービス業	1,479,985	1,460,344	1,451,450	1,455,402	1,440,493
１３．公務	1,369,920	1,387,819	1,389,842	1,392,669	1,360,596
１４．教育	819,819	814,670	808,675	814,956	815,019
１５．保健衛生・社会事業	2,163,844	2,142,339	2,179,301	2,240,114	2,218,918
１６．その他のサービス	805,436	822,159	830,694	826,499	733,619
１７．小計	19,522,524	19,889,326	19,896,169	19,886,202	18,848,758
１８．輸入品に課される税・関税	340,751	348,859	351,643	354,002	345,296
１９．（控除）総資本形成に係る消費税	151,392	140,629	143,952	148,294	141,138
２０．道内総生産（17+18-19）	19,712,174	20,097,618	20,103,725	20,091,623	19,052,384
２１．開差｛20-(17+18-19)｝	291	62	-135	-287	-532
(参考)					
第１次産業	663,451	704,177	677,973	704,341	655,476
第２次産業	3,343,158	3,442,975	3,422,169	3,482,796	3,400,672
第３次産業	15,517,787	15,738,005	15,797,775	15,697,111	14,792,452

出典：北海道「令和2年度 道民経済計算」
(注)連鎖方式では加法整合性がないため内訳と合計が一致しない。このため、開差項目を設けて調整している。

1-3-3.OECD諸国と北海道の比較（GDP、国民所得）

項目 国名	国内総生産（名目GDP） （単位：億ドル） 平30（2018）	一人当たり国民所得（NI） （単位：ドル） 平30（2018）
北海道	1,734	24,194
アメリカ	20,580	63,638
日本	4,956	40,611
ドイツ	3,950	48,971
イギリス	2,861	42,402
フランス	2,779	42,237
イタリア	2,086	34,874
韓国	1,721	33,427
カナダ	1,716	45,713
オーストラリア	1,455	56,287
スペイン	1,420	30,451
メキシコ	1,221	9,547
オランダ	914	53,573
トルコ	771	n.a.
スイス	705	83,043
ポーランド	587	14,602
スウェーデン	556	55,601
ベルギー	543	47,827
オーストリア	456	51,400
ノルウェー	434	85,221
アイルランド	383	61,757
イスラエル	371	41,750
デンマーク	356	62,981
チリ	298	15,207
フィンランド	276	50,191
チェコ	245	21,792
ポルトガル	241	22,883
ギリシャ	218	20,217
ニュージーランド	208	41,675
ハンガリー	158	15,504
スロバキア	106	19,119
ルクセンブルグ	71	74,208
スロベニア	54	25,668
リトアニア	54	18,468
ラトビア	34	17,565
エストニア	31	22,872
アイスランド	26	n.a.

出典：北海道「平成30年度道民経済計算・確報値」
　　内閣府「平成30年度国民経済計算確報・参考図表」
注１：北海道の数値は、1ドル=113.33円で換算。
注２：北海道、オーストラリア、ニュージーランドは、年度。

1-3-4. 県内総生産の推移

県内総生産（名目）

都道府県＼年度	県内総生産（名目・百万円）						
	昭和30年度	昭和35年度	昭和40年度	昭和45年度	昭和50年度	昭和55年度	昭和60年度
全国	9,044,999	15,628,923	32,294,302	73,543,090	151,640,235	246,389,456	326,976,768
北海道	501,679	810,244	1,533,982	3,008,581	6,369,761	10,613,246	13,181,726
青森	91,267	144,817	299,211	626,177	1,475,830	2,315,122	2,998,449
岩手	94,061	157,865	315,751	626,663	1,439,662	2,232,584	2,872,807
宮城	134,946	215,340	450,489	994,880	2,410,192	3,868,711	5,253,963
秋田	109,016	164,961	316,677	621,649	1,326,377	2,088,865	2,558,048
山形	92,047	145,431	279,466	564,442	1,370,925	2,114,259	2,728,879
福島	152,646	229,016	424,011	919,679	2,233,655	3,691,798	4,900,113
茨城	148,911	246,250	484,818	1,243,623	2,866,740	5,211,894	7,219,662
栃木	138,685	213,751	441,301	998,569	2,246,751	4,000,250	5,117,073
群馬	118,779	182,786	421,581	993,921	2,012,575	3,553,192	5,082,286
埼玉	155,338	292,397	759,990	2,175,863	4,848,017	8,475,230	11,890,473
千葉	152,093	252,710	713,572	2,077,782	4,612,968	7,735,989	11,021,074
東京	1,529,161	2,752,514	5,683,906	12,554,775	25,508,148	40,041,380	57,356,852
神奈川	319,290	758,972	1,896,615	4,708,640	8,593,095	14,868,718	19,640,288
新潟	203,771	318,817	655,678	1,347,728	2,960,009	4,712,578	6,151,927
富山	98,789	170,312	313,782	703,110	1,490,080	2,373,966	3,014,682
石川	88,360	155,690	289,109	655,858	1,351,972	2,138,379	2,851,508
福井	69,410	103,896	201,305	430,802	967,350	1,595,285	2,185,010
山梨	52,542	88,164	177,404	382,608	808,370	1,361,669	2,147,014
長野	139,021	240,069	489,977	1,101,450	2,383,488	3,854,179	5,310,925
岐阜	144,777	248,486	467,024	1,088,712	2,183,481	3,611,739	4,749,017
静岡	278,670	494,589	981,038	2,182,545	4,391,514	7,174,651	9,941,780
愛知	476,287	973,649	1,912,566	4,859,905	9,588,110	15,715,068	21,559,045
三重	154,790	246,446	479,061	1,070,575	2,083,576	3,318,355	4,263,107
滋賀	82,581	131,529	237,470	603,849	1,313,176	2,262,396	3,355,589
京都	193,598	331,084	665,854	1,522,494	3,060,754	5,197,965	6,850,882
大阪	664,951	1,400,566	3,211,660	7,522,460	13,676,149	21,423,274	26,161,936
兵庫	454,088	717,101	1,480,001	3,333,907	6,494,341	10,225,380	13,232,085
奈良	68,177	103,343	213,377	502,400	973,323	1,594,379	2,260,210
和歌山	111,072	164,860	373,244	683,782	1,324,222	1,924,792	2,400,507
鳥取	51,645	72,552	132,476	296,475	667,121	1,058,236	1,376,902
島根	63,946	98,001	172,101	343,515	755,688	1,250,467	1,598,969
岡山	143,274	229,460	486,740	1,275,876	2,448,220	3,850,103	5,064,280
広島	199,492	366,183	773,785	1,856,651	3,991,336	6,041,556	7,540,219
山口	170,968	280,804	515,649	1,057,977	2,073,099	3,154,491	3,961,748
徳島	60,839	99,984	183,958	412,898	855,364	1,345,479	1,635,518
香川	82,729	119,524	242,595	576,641	1,246,501	2,000,860	2,367,068
愛媛	134,190	205,316	391,674	855,221	1,652,039	2,537,666	3,268,982
高知	63,686	98,444	187,796	390,110	855,509	1,354,241	1,632,690
福岡	400,713	646,084	1,154,818	2,554,193	5,740,872	9,665,738	11,185,380
佐賀	71,809	107,846	204,422	392,227	887,311	1,462,394	1,815,052
長崎	122,357	177,227	329,130	672,850	1,534,339	2,332,525	2,985,373
熊本	126,211	172,824	363,662	743,860	1,796,777	2,971,004	3,883,432
大分	96,614	142,481	274,806	609,951	1,261,563	2,253,606	2,682,470
宮崎	77,126	115,997	239,506	471,692	1,031,897	1,696,991	2,131,645
鹿児島	123,206	173,066	341,500	650,421	1,556,658	2,628,302	3,440,130
沖縄	37,391	67,475	129,764	275,103	921,330	1,490,504	2,149,993
北海道	501,679	810,244	1,533,982	3,008,581	6,369,761	10,613,246	13,181,726
東北	877,754	1,376,247	2,741,283	5,701,218	13,216,650	21,023,917	27,464,186
関東	2,614,799	4,787,544	10,579,187	25,135,781	51,496,664	85,248,322	119,474,722
北陸	256,559	429,898	804,196	1,789,770	3,809,402	6,107,630	8,051,200
中部	1,193,545	2,203,239	4,329,666	10,303,187	20,630,169	33,673,992	45,823,874
近畿	1,574,467	2,848,483	6,181,606	14,168,892	26,841,965	42,628,186	54,261,209
中国	629,325	1,047,000	2,080,751	4,830,494	9,935,464	15,354,853	19,542,118
四国	341,444	523,268	1,006,023	2,234,870	4,609,413	7,238,246	8,904,258
九州	1,018,036	1,535,525	2,907,844	6,095,194	13,809,417	23,010,560	28,123,482
沖縄	37,391	67,475	129,764	275,103	921,330	1,490,504	2,149,993

出典：内閣府「県民経済計算（昭和30－49年度）（1968SNA、昭和55年基準）」、「県民経済計算（昭和50－平成11年度）（1968SNA、平成2年基準）」、「県民経済計算（平成2－15年度）（1993SNA、平成7年基準）」、「県民経済計算（平成8－21年度）（1993SNA、平成12年基準）」、「県民経済計算（平成13－17年度）（1993SNA、平成17年基準）」、「県民経済計算（平成22－30年度）（2008SNA、平成23年基準）」「県民経済計算（平成23－令和2年度）（2008SNA、平成27

注：全国の値は全都道府県の合算値。
S30～49（S55年基準・1968SNA）、S50～H元（H2年基準・1968SNA）、H2～7（H7年基準・1993SNA）、H8～12（H12年基準・1993SNA）、H13～17（H17年基準・1993SNA）、H2～R2（H27年基準・2008SNA）であり、各基準ごとは直接接続できない。

1-3-4. 県内総生産の推移

県内総生産（名目）

都道府県＼年度	県内総生産（名目・百万円）						
	平成2年度	平成7年度	平成12年度	平成17年度	平成22年度	平成23年度	平成24年度
全国	455,207,088	498,433,111	522,368,383	525,747,553	511,267,284	523,812,653	522,320,626
北海道	17,517,254	20,206,897	20,602,041	19,442,200	18,122,675	18,492,301	18,390,120
青森	3,822,854	4,476,340	4,684,471	4,368,441	4,305,232	4,377,579	4,377,675
岩手	3,884,722	4,661,539	4,991,179	4,496,077	3,994,065	4,107,932	4,328,679
宮城	7,286,079	8,297,737	8,838,977	8,429,234	7,880,010	8,133,837	8,649,993
秋田	3,321,841	3,815,586	3,989,020	3,692,413	3,286,393	3,301,440	3,284,467
山形	3,641,387	4,037,319	4,334,589	3,906,669	3,753,095	3,769,713	3,789,111
福島	6,666,378	7,729,987	8,214,047	7,793,926	7,168,892	6,683,555	7,008,448
茨城	10,171,862	11,125,607	11,520,324	11,277,686	11,994,475	12,557,996	12,396,132
栃木	7,412,510	8,019,827	8,183,547	8,217,552	8,209,263	8,096,527	8,050,002
群馬	6,981,917	7,676,423	7,902,155	7,647,591	7,754,959	7,987,348	8,043,193
埼玉	17,868,641	19,840,455	20,789,026	20,646,963	20,982,096	21,556,611	21,210,414
千葉	16,570,533	18,754,677	19,200,377	19,567,785	19,022,214	19,132,055	18,866,352
東京	77,488,659	80,676,794	91,024,125	99,361,375	97,911,461	101,925,620	102,976,518
神奈川	29,956,548	31,442,793	31,875,446	31,327,333	32,774,261	32,757,139	32,330,125
新潟	8,060,884	9,328,104	9,577,170	9,285,245	8,510,346	8,604,907	8,593,270
富山	4,290,550	4,635,308	4,850,953	4,835,863	4,343,429	4,445,913	4,371,813
石川	4,083,910	4,515,509	5,013,378	4,733,952	4,170,485	4,296,113	4,338,841
福井	2,917,672	3,270,762	3,426,682	3,409,946	3,412,593	3,287,471	3,169,711
山梨	2,887,581	3,134,823	3,263,227	3,214,802	3,211,766	3,217,796	3,116,163
長野	7,239,151	8,198,717	8,900,696	8,423,849	7,821,522	7,777,328	7,612,884
岐阜	6,569,107	7,178,660	7,594,711	7,554,542	7,228,356	7,098,452	7,096,217
静岡	14,391,681	15,507,546	16,822,425	16,919,108	16,209,776	16,508,929	16,613,609
愛知	29,996,378	32,767,257	33,197,718	35,609,242	33,824,522	36,913,883	37,652,852
三重	5,966,252	6,941,714	7,391,360	7,623,189	7,694,240	7,459,631	7,512,105
滋賀	5,003,375	5,580,221	5,987,863	6,044,224	6,049,367	5,950,197	5,739,691
京都	8,924,436	9,722,805	10,118,649	10,034,945	9,647,911	9,809,564	9,688,486
大阪	38,575,791	40,324,113	39,349,199	39,354,848	37,001,134	38,264,055	37,619,973
兵庫	18,501,260	20,649,096	20,336,615	19,618,189	19,645,070	20,075,924	19,986,943
奈良	3,351,964	3,723,608	3,903,968	3,862,125	3,578,070	3,662,369	3,616,909
和歌山	2,989,339	3,363,978	3,416,786	3,671,561	3,503,887	3,659,233	3,661,651
鳥取	1,879,302	2,097,411	2,203,579	2,042,353	1,756,885	1,725,231	1,726,695
島根	2,104,309	2,370,179	2,654,975	2,433,170	2,362,733	2,420,484	2,379,011
岡山	6,553,297	7,492,270	7,307,668	7,653,848	7,103,152	7,311,227	7,108,207
広島	10,644,786	11,143,817	11,727,332	11,382,777	10,547,617	11,277,381	10,826,722
山口	5,158,544	5,681,004	5,850,090	5,942,472	5,891,135	5,902,283	5,831,660
徳島	2,265,573	2,559,146	2,811,933	2,891,129	2,908,998	2,961,605	2,892,990
香川	3,293,432	3,769,971	3,820,116	3,692,927	3,600,091	3,783,025	3,769,206
愛媛	4,263,427	4,954,273	5,297,361	4,975,042	4,706,117	5,036,026	4,663,345
高知	2,131,555	2,490,399	2,575,344	2,405,917	2,239,260	2,246,852	2,247,857
福岡	15,215,604	17,260,363	17,983,905	18,049,118	18,267,537	18,173,310	17,916,225
佐賀	2,377,530	2,872,511	3,000,739	2,874,132	2,780,148	2,776,692	2,739,651
長崎	3,826,532	4,475,463	4,544,549	4,322,697	4,306,027	4,231,706	4,166,050
熊本	5,063,450	5,605,205	5,782,328	5,641,146	5,416,240	5,546,613	5,522,486
大分	3,768,999	4,323,435	4,649,824	4,331,137	4,231,144	4,213,751	4,168,950
宮崎	3,009,340	3,416,491	3,680,027	3,508,097	3,367,904	3,369,978	3,361,537
鹿児島	4,447,083	5,045,894	5,604,495	5,577,729	5,112,609	5,163,934	5,133,202
沖縄	2,863,809	3,271,077	3,573,394	3,652,987	3,658,122	3,761,137	3,774,485
北海道	17,517,254	20,206,897	20,602,041	19,442,200	18,122,675	18,492,301	18,390,120
東北	36,684,145	42,346,612	44,629,453	41,972,005	38,898,033	38,978,963	40,031,643
関東	169,338,251	180,671,399	193,758,227	201,261,087	201,860,495	207,231,092	206,988,899
北陸	11,292,132	12,421,579	13,291,013	12,979,761	11,926,507	12,029,497	11,880,365
中部	64,162,569	70,593,894	73,906,910	76,129,930	72,778,416	75,758,223	76,487,667
近畿	77,346,165	83,363,821	83,113,080	82,585,892	79,425,439	81,421,342	80,313,653
中国	26,340,238	28,784,681	29,743,644	29,454,620	27,661,522	28,636,606	27,872,295
四国	11,953,987	13,773,789	14,504,754	13,965,015	13,454,466	14,027,508	13,573,398
九州	37,708,538	42,999,362	45,245,867	44,304,056	43,481,609	43,475,984	43,008,101
沖縄	2,863,809	3,271,077	3,573,394	3,652,987	3,658,122	3,761,137	3,774,485

出典：内閣府「県民経済計算（昭和30－49年度）（1968SNA、昭和55年基準）」、「県民経済計算（昭和50－平成11年度）（1968SNA、平成2年基準）」、「県民経済計算（平成2－15年度）（1993SNA、平成7年基準）」、「県民経済計算（平成8－21年度）（1993SNA、平成12年基準）」、「県民経済計算（平成13－17年度）（1993SNA、平成17年基準）」、「県民経済計算（平成22－30年度）（2008SNA、平成23年基準）」「県民経済計算（平成23－令和2年度）（2008SNA、平成27

注：全国の値は全都道府県の合算値。
S30～49（S55年基準・1968SNA）、S50～H元（H2年基準・1968SNA）、H2～7（H7年基準・1993SNA）、H8～12（H12年基準・1993SNA）、H13～17（H17年基準・1993SNA）、H2～R2（H27年基準・2008SNA）であり、各基準ごとは直接接続できない。

1-3-4. 県内総生産の推移

県内総生産（名目）

都道府県＼年度	県内総生産（名目・百万円）						
	平成25年度	平成26年度	平成27年度	平成28年度	平成29年度	平成30年度	令和元年度
全国	536,297,718	542,047,132	562,781,148	566,274,489	580,348,260	584,531,310	579,556,711
北海道	18,917,316	19,317,287	19,993,485	19,959,895	20,380,320	20,431,461	20,561,714
青森	4,333,124	4,354,535	4,581,982	4,605,246	4,562,690	4,481,903	4,527,345
岩手	4,561,325	4,652,936	4,679,511	4,731,438	4,864,349	4,913,356	4,856,262
宮城	8,944,776	9,361,179	9,868,313	9,907,564	9,969,259	10,042,144	9,845,266
秋田	3,329,400	3,378,061	3,444,985	3,504,863	3,648,132	3,561,253	3,607,264
山形	3,931,361	3,910,797	4,040,176	4,150,438	4,370,045	4,324,602	4,325,057
福島	7,406,661	7,658,221	7,821,261	7,961,970	8,054,833	8,022,920	7,907,778
茨城	12,411,973	12,683,056	13,360,983	13,389,556	14,263,049	14,353,351	14,084,221
栃木	8,578,244	8,621,679	9,075,302	9,255,133	9,509,483	9,523,954	9,343,324
群馬	8,411,083	8,560,767	8,921,878	9,032,944	9,293,559	9,272,039	9,250,676
埼玉	21,919,289	22,030,877	22,745,865	22,935,695	23,625,936	23,713,317	23,599,330
千葉	20,045,751	20,020,337	20,702,440	20,699,937	21,401,121	21,525,135	21,325,271
東京	106,212,361	106,502,887	110,018,890	111,213,432	113,409,793	114,983,942	115,063,263
神奈川	32,652,049	32,641,357	33,817,541	33,908,613	35,123,578	35,355,457	35,020,393
新潟	8,782,271	8,766,282	9,057,212	9,102,873	9,276,939	9,348,229	9,182,845
富山	4,423,964	4,549,317	4,754,207	4,642,149	4,783,251	4,939,865	4,887,800
石川	4,513,504	4,584,988	4,781,639	4,774,198	4,814,859	4,904,036	4,748,198
福井	3,197,304	3,200,043	3,384,638	3,301,295	3,456,682	3,665,723	3,692,518
山梨	3,185,043	3,201,860	3,365,307	3,364,925	3,490,805	3,582,552	3,546,332
長野	7,756,871	7,898,120	8,284,111	8,320,501	8,543,117	8,622,416	8,471,583
岐阜	7,119,442	7,193,526	7,515,743	7,619,873	7,809,710	7,981,669	7,922,636
静岡	16,973,567	16,956,569	17,523,434	17,641,152	17,896,522	18,079,199	17,813,235
愛知	38,703,960	39,633,018	41,893,274	40,817,460	41,800,774	42,290,185	40,816,158
三重	7,841,850	7,806,349	8,041,494	8,214,224	8,578,134	8,629,821	8,145,362
滋賀	5,971,453	6,035,134	6,301,806	6,550,823	6,829,825	6,894,000	6,899,182
京都	9,729,046	9,923,580	10,455,537	10,545,111	10,750,900	10,809,514	10,772,584
大阪	37,992,963	38,754,929	40,073,841	40,106,936	41,407,283	41,741,344	41,313,195
兵庫	20,614,764	20,741,466	21,693,279	21,836,268	22,177,085	22,200,802	22,311,704
奈良	3,636,736	3,708,588	3,681,280	3,769,067	3,808,724	3,840,738	3,836,061
和歌山	3,737,170	3,659,814	3,620,765	3,792,951	3,659,814	3,752,652	3,756,641
鳥取	1,762,377	1,764,704	1,847,738	1,871,700	1,941,821	1,927,942	1,909,303
島根	2,423,359	2,457,472	2,586,619	2,594,738	2,604,765	2,635,508	2,661,351
岡山	7,439,330	7,399,673	7,878,335	7,778,207	7,971,559	7,888,180	7,815,419
広島	11,175,816	11,792,643	12,344,156	12,390,726	12,465,850	12,258,603	11,995,871
山口	5,962,939	6,085,182	5,906,015	6,254,245	6,463,536	6,398,545	6,260,734
徳島	3,018,311	3,095,163	3,157,319	3,143,431	3,220,285	3,247,924	3,232,636
香川	3,718,405	3,725,788	3,848,275	3,913,109	3,951,387	3,951,330	4,007,963
愛媛	4,809,557	4,803,078	4,993,677	5,092,826	5,231,994	5,140,257	5,165,669
高知	2,332,178	2,370,123	2,432,688	2,463,537	2,487,619	2,474,732	2,466,288
福岡	18,351,199	18,588,839	19,216,151	19,488,001	19,930,966	20,039,396	19,893,651
佐賀	2,785,240	2,842,934	2,954,237	2,964,986	3,027,944	3,177,229	3,155,131
長崎	4,219,000	4,131,519	4,514,071	4,634,780	4,665,459	4,726,581	4,692,689
熊本	5,667,722	5,680,004	5,830,461	6,049,553	6,248,800	6,239,801	6,282,428
大分	4,178,032	4,228,744	4,436,094	4,363,562	4,540,544	4,659,362	4,562,197
宮崎	3,449,712	3,511,332	3,641,867	3,690,745	3,784,361	3,780,431	3,721,858
鹿児島	5,258,671	5,280,094	5,500,703	5,581,259	5,838,605	5,763,979	5,796,645
沖縄	3,911,249	3,982,281	4,192,563	4,342,554	4,412,194	4,433,931	4,503,680
北海道	18,917,316	19,317,287	19,993,485	19,959,895	20,380,320	20,431,461	20,561,714
東北	41,288,918	42,082,011	43,493,440	43,964,392	44,746,247	44,694,407	44,251,817
関東	213,415,793	214,262,820	222,008,206	223,800,235	230,117,324	232,309,747	231,232,810
北陸	12,134,772	12,334,348	12,920,484	12,717,642	13,054,792	13,509,624	13,328,516
中部	78,395,690	79,487,582	83,258,056	82,613,210	84,628,257	85,603,290	83,168,974
近畿	81,682,132	82,823,511	85,826,508	86,601,156	88,633,631	89,239,050	88,889,367
中国	28,763,821	29,499,674	30,562,863	30,889,616	31,447,531	31,108,778	30,642,678
四国	13,878,451	13,994,152	14,431,959	14,612,903	14,891,285	14,814,243	14,872,556
九州	43,909,576	44,263,466	46,093,584	46,772,886	48,036,679	48,386,779	48,104,599
沖縄	3,911,249	3,982,281	4,192,563	4,342,554	4,412,194	4,433,931	4,503,680

出典：内閣府「県民経済計算（昭和30－49年度）（1968SNA、昭和55年基準）」、「県民経済計算（昭和50－平成11年度）（1968SNA、平成2年基準）」、「県民経済計算（平成2－15年度）（1993SNA、平成7年基準）」、「県民経済計算（平成8－21年度）（1993SNA、平成12年基準）」、「県民経済計算（平成13－17年度）（1993SNA、平成17年基準）」、「県民経済計算（平成22－30年度）（2008SNA、平成23年基準）」「県民経済計算（平成23－令和2年度）（2008SNA、平成27

注：全国の値は全都道府県の合算値。
S30～49（S55年基準・1968SNA）、S50～H元（H2年基準・1968SNA）、H2～7（H7年基準・1993SNA）、H8～12（H12年基準・1993SNA）、H13～17（H17年基準・1993SNA）、H2～R2（H27年基準・2008SNA）であり、各基準ごとは直接接続できない。

1-3-4. 県内総生産の推移

県内総生産（名目）

都道府県＼年度	県内総生産（名目・百万円）						
	令和2年度						
全国	558,778,326						
北海道	19,725,624						
青森	4,456,607						
岩手	4,747,426						
宮城	9,485,225						
秋田	3,530,452						
山形	4,284,158						
福島	7,828,577						
茨城	13,771,281						
栃木	8,946,482						
群馬	8,653,495						
埼玉	22,922,645						
千葉	20,775,634						
東京	109,601,589						
神奈川	33,905,464						
新潟	8,857,506						
富山	4,729,874						
石川	4,527,743						
福井	3,571,069						
山梨	3,552,685						
長野	8,214,074						
岐阜	7,662,998						
静岡	17,105,232						
愛知	39,659,291						
三重	8,273,134						
滋賀	6,739,736						
京都	10,167,991						
大阪	39,720,316						
兵庫	21,735,871						
奈良	3,685,868						
和歌山	3,625,091						
鳥取	1,819,938						
島根	2,575,687						
岡山	7,606,440						
広島	11,555,366						
山口	6,148,146						
徳島	3,185,168						
香川	3,734,443						
愛媛	4,827,460						
高知	2,354,276						
福岡	18,886,929						
佐賀	3,045,909						
長崎	4,538,708						
熊本	6,105,086						
大分	4,458,030						
宮崎	3,602,456						
鹿児島	5,610,271						
沖縄	4,260,875						
北海道	19,725,624						
東北	43,189,951						
関東	222,129,275						
北陸	12,828,686						
中部	80,914,729						
近畿	85,674,873						
中国	29,705,577						
四国	14,101,347						
九州	46,247,389						
沖縄	4,260,875						

出典：内閣府「県民経済計算（昭和30－49年度）（1968SNA、昭和55年基準）」、「県民経済計算（昭和50－平成11年度）（1968SNA、平成2年基準）」、「県民経済計算（平成2－15年度）（1993SNA、平成7年基準）」、「県民経済計算（平成8－21年度）（1993SNA、平成12年基準）」、「県民経済計算（平成13－17年度）（1993SNA、平成17年基準）」、「県民経済計算（平成22－30年度）（2008SNA、平成23年基準）」「県民経済計算（平成23－令和2年度）（2008SNA、平成27

注：全国の値は全都道府県の合算値。
S30～49（S55年基準・1968SNA）、S50～H元（H2年基準・1968SNA）、H2～7（H7年基準・1993SNA）、H8～12（H12年基準・1993SNA）、H13～17（H17年基準・1993SNA）、H2～R2（H27年基準・2008SNA）であり、各基準ごとは直接接続できない。

1-3-4. 県内総生産の推移

県内総生産（実質・固定基準年方式）

都道府県＼年度	県内総生産（実質・百万円）						
	平成2年度	平成7年度	平成12年度	平成17年度	平成22年度	平成23年度	平成24年度
全国	473,534,039	498,820,526	522,432,773	525,737,765	504,753,834	539,139,510	539,592,096
北海道	18,639,046	20,233,635	20,648,208	19,503,742	17,911,368	19,105,802	19,076,694
青森	4,004,654	4,482,109	4,692,918	4,376,021	4,276,287	4,440,982	4,475,864
岩手	4,068,331	4,647,710	4,996,255	4,504,133	3,937,600	4,247,848	4,469,104
宮城	7,588,915	8,311,834	8,850,803	8,438,060	7,782,294	8,335,090	8,911,940
秋田	3,511,460	3,823,232	3,997,014	3,719,279	3,234,019	3,384,152	3,374,659
山形	3,782,143	4,041,026	4,364,536	3,911,751	3,666,306	3,850,634	3,888,602
福島	6,941,902	7,869,355	8,207,564	7,834,499	7,037,855	6,964,037	7,312,836
茨城	10,282,031	11,150,100	11,546,431	11,252,606	11,815,073	13,079,715	12,898,042
栃木	7,590,126	8,044,961	8,134,664	8,160,981	8,077,550	8,415,722	8,350,823
群馬	7,285,837	7,685,971	7,910,914	7,709,544	7,643,115	8,353,553	8,378,384
埼玉	18,850,808	19,885,218	20,816,210	20,646,161	20,767,682	22,058,017	21,772,288
千葉	17,407,404	18,734,533	19,225,159	19,756,035	18,735,564	20,057,193	19,913,024
東京	80,991,741	80,741,934	91,208,450	99,381,643	97,137,585	102,294,662	104,382,477
神奈川	31,398,628	31,447,757	31,953,224	31,551,130	32,317,167	33,930,271	33,592,991
新潟	8,371,427	9,340,038	9,585,752	9,316,856	8,381,077	8,934,434	8,924,406
富山	4,312,653	4,638,002	4,853,034	4,845,554	4,289,075	4,591,691	4,521,868
石川	4,262,001	4,524,973	5,016,620	4,627,679	4,101,627	4,414,541	4,471,777
福井	3,069,284	3,326,355	3,351,703	3,318,456	3,351,821	3,386,284	3,276,427
山梨	2,956,378	3,141,076	3,267,699	3,207,766	3,157,722	3,294,832	3,200,556
長野	7,459,503	8,205,734	8,876,245	8,488,527	7,665,232	7,959,882	7,827,742
岐阜	6,830,843	7,184,536	7,619,613	7,580,373	7,133,252	7,338,427	7,333,050
静岡	14,635,134	15,428,941	16,618,176	16,991,866	15,978,620	17,122,807	17,230,958
愛知	30,504,801	32,687,225	33,205,444	35,546,934	33,308,598	38,903,241	39,518,575
三重	6,275,349	6,949,915	7,412,013	7,649,443	7,437,382	7,858,748	7,937,104
滋賀	5,099,161	5,587,550	6,043,714	6,077,946	5,946,252	6,164,134	5,944,537
京都	9,225,275	9,731,162	10,150,931	10,081,207	9,545,911	10,066,089	9,974,846
大阪	39,796,768	40,338,458	39,442,806	38,723,458	36,689,978	39,321,463	38,840,110
兵庫	19,565,059	20,607,523	20,381,209	19,689,827	19,374,669	20,711,940	20,690,453
奈良	3,376,015	3,725,090	3,912,136	3,881,538	3,537,028	3,742,093	3,702,570
和歌山	3,210,830	3,374,130	3,412,166	3,634,063	3,459,973	3,840,285	3,870,416
鳥取	1,950,551	2,094,149	2,200,348	2,052,371	1,728,406	1,749,349	1,761,090
島根	2,184,572	2,372,891	2,655,018	2,433,169	2,326,861	2,472,128	2,445,030
岡山	6,993,602	7,502,137	7,315,478	7,673,754	6,967,481	7,663,042	7,493,131
広島	10,988,708	11,147,005	11,576,214	11,441,560	10,409,432	11,678,723	11,213,090
山口	5,187,741	5,685,708	5,860,939	5,933,342	5,791,123	6,212,102	6,184,630
徳島	2,337,687	2,562,947	2,817,532	2,891,587	2,876,525	3,053,430	2,996,015
香川	3,388,564	3,776,054	3,824,159	3,692,945	3,545,627	3,887,869	3,894,461
愛媛	4,402,637	4,962,801	5,309,289	4,940,979	4,644,832	5,253,762	4,878,307
高知	2,139,948	2,495,156	2,566,842	2,410,858	2,219,241	2,310,310	2,317,953
福岡	15,893,319	17,278,193	17,722,584	17,852,528	18,087,698	18,728,738	18,485,424
佐賀	2,479,831	2,877,655	3,005,720	2,873,907	2,741,632	2,843,598	2,812,477
長崎	4,054,765	4,475,514	4,551,702	4,346,199	4,249,688	4,366,468	4,310,398
熊本	5,385,142	5,604,745	5,797,466	5,649,570	5,333,655	5,699,042	5,690,058
大分	3,956,854	4,337,564	4,670,206	4,335,975	4,135,477	4,444,356	4,417,102
宮崎	3,183,519	3,414,819	3,684,683	3,520,201	3,325,533	3,451,000	3,452,832
鹿児島	4,632,779	5,069,009	5,593,156	5,609,228	5,052,273	5,292,919	5,285,599
沖縄	3,080,313	3,274,096	3,579,826	3,672,514	3,620,668	3,864,105	3,891,376
北海道	18,639,046	20,233,635	20,648,208	19,503,742	17,911,368	19,105,802	19,076,694
東北	38,268,832	42,515,304	44,694,842	42,100,599	38,315,438	40,157,177	41,357,411
関東	176,762,953	180,831,550	194,062,751	201,665,866	199,651,458	211,483,965	212,488,585
北陸	11,643,938	12,489,330	13,221,357	12,791,689	11,742,523	12,392,516	12,270,072
中部	65,705,630	70,456,351	73,731,491	76,257,143	71,523,084	79,183,105	79,847,429
近畿	80,273,108	83,363,913	83,342,962	82,088,039	78,553,811	83,846,004	83,022,932
中国	27,305,174	28,801,890	29,607,997	29,534,196	27,223,303	29,775,344	29,096,971
四国	12,268,836	13,796,958	14,517,822	13,936,369	13,286,225	14,505,371	14,086,736
九州	39,586,209	43,057,499	45,025,517	44,187,608	42,925,956	44,826,121	44,453,890
沖縄	3,080,313	3,274,096	3,579,826	3,672,514	3,620,668	3,864,105	3,891,376

出典：内閣府「県民経済計算（昭和30－49年度）（1968SNA、昭和55年基準）」、「県民経済計算（昭和50－平成11年度）（1968SNA、平成2年基準）」、「県民経済計算（平成2－15年度）（1993SNA、平成7年基準）」、「県民経済計算（平成8－21年度）（1993SNA、平成12年基準）」、「県民経済計算（平成13－17年度）（1993SNA、平成17年基準）」、「県民経済計算（平成22－30年度）（2008SNA、平成23年基準）」「県民経済計算（平成23－令和2年度）

注：全国の値は全都道府県の合算値。
S30～49（S55年基準・1968SNA）、S50～H元（H2年基準・1968SNA）、H2～7（H7年基準・1993SNA）、H8～12（H12年基準・1993SNA）、H13～17（H17年基準・1993SNA）、H2～R2（H27年基準・2008SNA）であり、各基準ごとは直接接続できない。

1-3-4. 県内総生産の推移

県内総生産（実質・固定基準年方式）

都道府県＼年度	県内総生産（実質・百万円）						
	平成25年度	平成26年度	平成27年度	平成28年度	平成29年度	平成30年度	令和元年度
全国	554,905,286	549,669,808	563,224,738	564,551,241	579,078,883	582,751,221	574,991,485
北海道	19,754,813	19,674,216	19,994,532	19,712,174	20,097,618	20,103,725	20,091,623
青森	4,441,605	4,391,494	4,591,742	4,581,406	4,499,216	4,411,268	4,442,519
岩手	4,706,239	4,717,017	4,681,407	4,696,656	4,823,858	4,870,823	4,798,712
宮城	9,242,197	9,484,389	9,868,991	9,860,742	9,914,338	9,969,386	9,712,393
秋田	3,421,977	3,424,521	3,453,732	3,486,222	3,617,337	3,533,660	3,574,423
山形	4,043,349	3,973,945	4,041,137	4,129,561	4,350,354	4,317,075	4,321,331
福島	7,719,809	7,821,117	7,841,896	7,915,541	8,023,359	8,000,448	7,852,503
茨城	12,941,670	12,955,423	13,364,812	13,313,110	14,216,993	14,314,349	13,990,258
栃木	8,882,598	8,771,780	9,069,058	9,236,487	9,531,744	9,557,925	9,350,120
群馬	8,702,183	8,703,026	8,924,241	9,048,129	9,341,236	9,341,919	9,324,463
埼玉	22,513,925	22,248,355	22,766,528	22,915,704	23,604,835	23,674,926	23,465,811
千葉	21,308,014	20,724,483	20,711,997	20,469,918	21,162,935	21,360,084	21,014,109
東京	108,247,941	106,476,312	110,144,398	110,838,448	113,179,601	114,055,976	113,194,166
神奈川	33,970,764	33,228,530	33,856,761	33,834,207	35,027,493	35,228,479	34,743,113
新潟	9,110,235	8,911,603	9,078,560	9,061,548	9,241,816	9,305,931	9,102,004
富山	4,569,519	4,617,873	4,761,524	4,642,512	4,782,933	4,946,191	4,879,485
石川	4,644,198	4,637,383	4,786,352	4,765,557	4,809,832	4,904,191	4,735,274
福井	3,297,932	3,243,871	3,393,843	3,303,890	3,461,895	3,679,692	3,689,124
山梨	3,269,159	3,243,232	3,364,425	3,350,831	3,486,798	3,580,318	3,535,062
長野	7,967,629	7,998,377	8,287,530	8,301,222	8,534,253	8,619,137	8,458,186
岐阜	7,355,995	7,298,855	7,521,017	7,603,511	7,813,331	7,970,361	7,868,275
静岡	17,543,014	17,217,137	17,526,833	17,691,587	18,027,347	18,257,446	17,950,213
愛知	40,324,365	40,373,578	41,935,908	40,947,049	42,150,225	42,731,203	41,171,331
三重	8,256,125	8,130,861	8,032,198	8,205,236	8,596,501	8,762,724	8,301,585
滋賀	6,161,788	6,147,279	6,302,371	6,570,552	6,879,950	6,969,196	6,979,002
京都	10,015,996	10,026,422	10,472,078	10,536,010	10,728,509	10,758,856	10,678,200
大阪	39,283,677	39,116,469	40,125,602	40,104,818	41,330,725	41,475,881	40,780,075
兵庫	21,373,843	21,085,405	21,702,386	21,801,475	22,167,467	22,188,538	22,208,321
奈良	3,731,980	3,745,503	3,683,543	3,756,627	3,798,518	3,827,378	3,800,612
和歌山	3,980,291	3,789,658	3,607,756	3,766,675	3,631,382	3,729,230	3,704,292
鳥取	1,803,986	1,780,719	1,849,857	1,860,653	1,927,121	1,913,068	1,886,335
島根	2,492,858	2,480,697	2,592,517	2,588,510	2,586,623	2,616,579	2,635,782
岡山	7,891,666	7,654,558	7,858,595	7,716,272	7,930,022	7,918,897	7,798,533
広島	11,554,735	11,961,425	12,361,483	12,415,042	12,500,284	12,286,768	11,992,336
山口	6,354,524	6,313,776	5,898,096	6,240,154	6,443,297	6,435,994	6,289,106
徳島	3,109,317	3,140,905	3,173,211	3,151,502	3,219,158	3,258,552	3,254,682
香川	3,861,214	3,790,189	3,845,410	3,889,392	3,929,532	3,926,209	3,956,503
愛媛	5,081,289	4,951,304	4,983,079	5,032,869	5,185,905	5,114,526	5,090,010
高知	2,411,572	2,399,792	2,435,219	2,439,748	2,454,160	2,435,394	2,411,072
福岡	18,949,686	18,804,509	19,242,188	19,428,125	19,873,027	19,923,548	19,683,981
佐賀	2,863,863	2,877,732	2,955,261	2,954,942	3,014,879	3,170,462	3,138,959
長崎	4,369,595	4,201,621	4,524,731	4,603,136	4,623,548	4,693,843	4,646,178
熊本	5,847,519	5,760,571	5,837,418	6,013,352	6,203,076	6,189,976	6,212,952
大分	4,473,760	4,408,311	4,429,643	4,304,599	4,493,672	4,635,937	4,521,893
宮崎	3,559,235	3,564,453	3,642,554	3,647,443	3,737,138	3,737,262	3,668,877
鹿児島	5,440,686	5,366,583	5,502,843	5,514,647	5,760,192	5,681,402	5,688,333
沖縄	4,056,951	4,034,549	4,199,475	4,303,450	4,364,850	4,366,488	4,399,368
北海道	19,754,813	19,674,216	19,994,532	19,712,174	20,097,618	20,103,725	20,091,623
東北	42,685,411	42,724,086	43,557,465	43,731,676	44,470,278	44,408,591	43,803,885
関東	219,836,254	216,351,141	222,202,220	223,006,834	229,551,635	231,113,976	228,617,102
北陸	12,511,649	12,499,127	12,941,719	12,711,959	13,054,660	13,530,074	13,303,883
中部	81,447,128	81,018,808	83,303,486	82,748,605	85,121,657	86,340,871	83,749,590
近畿	84,547,575	83,910,736	85,893,736	86,536,157	88,536,551	88,949,079	88,150,502
中国	30,097,769	30,191,175	30,560,548	30,820,631	31,387,347	31,171,306	30,602,092
四国	14,463,392	14,282,190	14,436,919	14,513,511	14,788,755	14,734,681	14,712,267
九州	45,504,344	44,983,780	46,134,638	46,466,244	47,705,532	48,032,430	47,561,173
沖縄	4,056,951	4,034,549	4,199,475	4,303,450	4,364,850	4,366,488	4,399,368

出典：内閣府「県民経済計算（昭和30－49年度）（1968SNA、昭和55年基準）」、「県民経済計算（昭和50－平成11年度）（1968SNA、平成2年基準）」、「県民経済計算（平成2－15年度）（1993SNA、平成7年基準）」、「県民経済計算（平成8－21年度）（1993SNA、平成12年基準）」、「県民経済計算（平成13－17年度）（1993SNA、平成17年基準）」、「県民経済計算（平成22－30年度）（2008SNA、平成23年基準）」「県民経済計算（平成23－令和2年度）

注：全国の値は全都道府県の合算値。
S30～49（S55年基準・1968SNA）、S50～H元（H2年基準・1968SNA）、H2～7（H7年基準・1993SNA）、H8～12（H12年基準・1993SNA）、H13～17（H17年基準・1993SNA）、H2～R2（H27年基準・2008SNA）であり、各基準ごとは直接接続できない。

1-3-4. 県内総生産の推移

県内総生産（実質・固定基準年方式）

年度 / 都道府県	県内総生産（実質・百万円）						
	令和2年度						
全国	548,828,204						
北海道	19,052,384						
青森	4,341,596						
岩手	4,656,496						
宮城	9,264,170						
秋田	3,473,573						
山形	4,265,462						
福島	7,689,451						
茨城	13,528,996						
栃木	8,864,314						
群馬	8,657,928						
埼玉	22,633,812						
千葉	20,053,755						
東京	106,850,365						
神奈川	33,264,854						
新潟	8,699,229						
富山	4,682,086						
石川	4,488,268						
福井	3,538,631						
山梨	3,528,417						
長野	8,166,624						
岐阜	7,547,360						
静岡	17,077,136						
愛知	39,519,485						
三重	8,364,283						
滋賀	6,798,388						
京都	10,029,864						
大阪	38,892,078						
兵庫	21,424,021						
奈良	3,631,045						
和歌山	3,458,119						
鳥取	1,786,366						
島根	2,537,715						
岡山	7,378,444						
広島	11,460,451						
山口	6,038,783						
徳島	3,191,962						
香川	3,631,092						
愛媛	4,688,412						
高知	2,281,925						
福岡	18,502,955						
佐賀	2,996,830						
長崎	4,446,891						
熊本	5,994,140						
大分	4,343,029						
宮崎	3,520,621						
鹿児島	5,449,824						
沖縄	4,136,574						
北海道	19,052,384						
東北	42,389,977						
関東	217,382,441						
北陸	12,708,985						
中部	80,674,888						
近畿	84,233,515						
中国	29,201,759						
四国	13,793,391						
九州	45,254,290						
沖縄	4,136,574						

出典：内閣府「県民経済計算（昭和30 － 49年度）（1968SNA、昭和55年基準）」、「県民経済計算（昭和50 － 平成11年度）（1968SNA、平成2年基準）」、「県民経済計算（平成2 － 15年度）（1993SNA、平成7年基準）」、「県民経済計算（平成8 － 21年度）（1993SNA、平成12年基準）」、「県民経済計算（平成13 － 17年度）（1993SNA、平成17年基準）」、「県民経済計算（平成22 － 30年度）（2008SNA、平成23年基準）」「県民経済計算（平成23 － 令和2年度）

注：全国の値は全都道府県の合算値。
S30～49（S55年基準・1968SNA）、S50～H元（H2年基準・1968SNA）、H2～7（H7年基準・1993SNA）、H8～12（H12年基準・1993SNA）、H13～17（H17年基準・1993SNA）、H2～R2（H27年基準・2008SNA）であり、各基準ごとは直接接続できない。

1-3-5.1人当たり県民所得の推移

年度 / 都道府県名	単位（千円）						
	昭和30年度	昭和35年度	昭和40年度	昭和45年度	昭和50年度	昭和55年度	昭和60年度
全国	81.4	137.5	264.4	566.8	1,118.2	1,709.1	2,204.7
北海道	88.0	133.7	241.8	491.9	1,058.3	1,555.7	1,914.7
青森	59.6	92.1	188.4	384.4	849.1	1,266.6	1,606.4
岩手	54.5	84.4	179.9	384.0	838.9	1,303.3	1,698.5
宮城	67.1	106.2	213.5	450.2	1,016.7	1,530.6	1,940.6
秋田	70.3	103.6	214.9	422.2	933.9	1,419.4	1,727.6
山形	63.3	102.9	199.9	417.5	990.1	1,386.6	1,831.2
福島	62.2	97.8	186.7	408.6	941.4	1,462.1	1,856.2
茨城	63.5	106.5	199.1	460.6	1,049.8	1,721.9	2,288.2
栃木	69.0	110.6	216.5	472.4	1,042.8	1,768.8	2,229.8
群馬	66.8	105.7	225.9	492.2	948.2	1,534.4	2,103.8
埼玉	75.5	124.0	249.8	558.5	1,117.9	1,699.4	2,249.1
千葉	71.2	118.0	258.5	559.1	1,072.3	1,616.0	2,143.6
東京	125.8	217.5	396.7	828.1	1,567.0	2,337.3	3,203.0
神奈川	88.1	162.2	309.1	657.6	1,143.2	1,895.3	2,384.0
新潟	77.8	121.6	237.5	487.9	992.9	1,485.8	1,993.3
富山	80.8	133.7	247.5	521.0	1,113.9	1,771.3	2,199.1
石川	77.0	136.7	244.8	522.3	1,096.9	1,559.6	2,073.8
福井	73.6	111.3	213.2	463.1	1,032.0	1,540.1	2,020.5
山梨	56.9	106.2	206.6	446.2	916.3	1,470.0	2,215.8
長野	73.9	117.5	241.7	521.4	1,024.8	1,596.3	2,137.3
岐阜	78.6	135.1	248.9	527.3	986.8	1,593.8	2,086.4
静岡	77.3	139.4	253.0	570.0	1,079.2	1,663.1	2,309.1
愛知	93.2	177.0	295.7	668.0	1,196.3	1,906.8	2,587.6
三重	74.8	125.3	243.5	555.7	1,073.8	1,638.3	2,061.9
滋賀	78.4	133.8	239.8	534.2	1,018.6	1,652.8	2,258.7
京都	90.4	152.4	286.6	614.5	1,079.3	1,734.3	2,212.3
大阪	106.4	193.3	363.4	741.4	1,356.3	2,059.4	2,423.1
兵庫	102.8	160.6	297.2	604.6	1,160.0	1,651.5	2,111.7
奈良	83.6	133.3	254.2	503.4	999.6	1,545.8	1,976.4
和歌山	79.6	113.6	229.6	491.2	1,032.7	1,465.7	1,834.5
鳥取	71.1	106.0	192.2	428.5	952.3	1,421.9	1,785.7
島根	61.1	96.7	178.7	367.1	821.6	1,202.6	1,693.8
岡山	73.6	115.0	226.1	542.0	1,075.5	1,584.2	2,076.9
広島	84.1	143.5	277.1	591.7	1,203.5	1,769.5	2,120.5
山口	82.4	138.0	245.5	508.3	1,031.6	1,483.8	1,976.4
徳島	61.7	105.6	202.8	457.4	966.8	1,436.7	1,824.0
香川	73.3	116.4	229.8	518.5	1,064.4	1,597.7	1,963.5
愛媛	73.6	111.9	215.9	481.2	926.3	1,392.7	1,768.8
高知	62.2	102.3	198.6	434.5	926.8	1,433.2	1,705.3
福岡	79.6	128.9	232.5	495.8	1,043.2	1,663.2	1,917.9
佐賀	72.3	112.6	209.2	406.5	922.8	1,437.2	1,757.2
長崎	63.0	87.4	183.5	378.1	838.0	1,261.3	1,616.2
熊本	62.0	85.1	188.7	382.0	937.4	1,452.4	1,833.6
大分	60.4	93.5	187.3	386.8	870.3	1,404.9	1,736.2
宮崎	53.2	90.3	185.0	377.3	815.0	1,265.9	1,537.1
鹿児島	49.3	77.8	160.8	322.9	801.8	1,265.1	1,616.9
沖縄	－	－	－	－	826.0	1,199.4	1,601.3

出典：内閣府「県民経済計算（昭和30－49年度）（1968SNA、昭和55年基準）」、「県民経済計算（昭和50－平成11年度）（1968SNA、平成2年基準）」、「県民経済計算（平成2－15年度）（1993SNA、平成7年基準）」、「県民経済計算（平成8－21年度）（1993SNA、平成12年基準）」、「県民経済計算（平成13－17年度）（1993SNA、平成17年基準）」、「県民経済計算（平成22－30年度）（2008SNA、平成23年基準）」、「県民経済計算（平成23－令和元年度）（2008SNA、平成27年基準）」

注：全国の値は全都道府県の合算値。
S30～S49（S55年基準・1968SNA）、S50～H元（H2年基準・1968SNA）、H2～H7（H7年基準・1993SNA）、H8～H12（H12年基準・1993SNA）、H13～H17（H17年基準・1993SNA）、H22～30（H23年基準・2008SNA）、H23～R1（H27年基準・2008SNA）であり、各基準ごとは直接接続でき
S46以前は、全国に沖縄県は含まれない。

1-3-5.1人当たり県民所得の推移

年度 / 都道府県名	単位（千円）						
	平成2年度	平成7年度	平成12年度	平成17年度	平成22年度	平成23年度	平成24年度
全国	2,923.0	3,102.0	3,121.6	3,136.6	2,942.7	2,992.0	3,006.0
北海道	2,409.0	2,754.0	2,721.6	2,588.6	2,396.2	2,470.0	2,481.0
青森	2,211.0	2,420.0	2,408.9	2,219.6	2,284.2	2,398.0	2,408.0
岩手	2,196.0	2,573.0	2,613.1	2,386.5	2,270.4	2,359.0	2,509.0
宮城	2,441.0	2,716.0	2,760.1	2,615.4	2,388.0	2,494.0	2,633.0
秋田	2,181.0	2,372.0	2,454.0	2,345.7	2,257.9	2,328.0	2,310.0
山形	2,321.0	2,538.0	2,585.7	2,456.6	2,417.0	2,441.0	2,441.0
福島	2,428.0	2,729.0	2,908.0	2,726.3	2,432.4	2,334.0	2,478.0
茨城	3,025.0	3,120.0	3,027.1	2,944.0	2,790.4	2,910.0	2,846.0
栃木	2,841.0	3,202.0	3,083.1	3,159.4	3,014.0	2,984.0	2,958.0
群馬	2,748.0	3,049.0	2,974.7	2,884.4	2,758.8	2,810.0	2,863.0
埼玉	3,135.0	3,263.0	3,079.3	2,955.0	2,715.1	2,797.0	2,791.0
千葉	3,079.0	3,315.0	3,120.6	3,015.0	2,774.0	2,784.0	2,788.0
東京	4,139.0	4,149.0	4,619.5	5,189.3	5,130.6	5,218.0	5,324.0
神奈川	3,219.0	3,410.0	3,430.6	3,146.5	3,006.7	3,074.0	3,023.0
新潟	2,428.0	2,777.0	2,838.0	2,759.8	2,574.9	2,605.0	2,646.0
富山	3,087.0	3,208.0	3,216.4	3,411.9	2,975.0	2,992.0	2,946.0
石川	2,686.0	2,897.0	3,106.6	3,034.1	2,536.8	2,630.0	2,673.0
福井	2,594.0	2,871.0	2,941.2	2,863.4	3,189.1	2,885.0	2,810.0
山梨	2,813.0	2,896.0	2,927.1	2,753.5	2,681.6	2,680.0	2,616.0
長野	2,704.0	2,897.0	3,130.9	2,894.2	2,596.3	2,648.0	2,607.0
岐阜	2,780.0	2,942.0	2,854.2	2,835.7	2,575.9	2,636.0	2,659.0
静岡	3,004.0	3,246.0	3,401.0	3,463.1	3,049.4	3,059.0	3,105.0
愛知	3,318.0	3,515.0	3,433.2	3,571.9	3,116.2	3,369.0	3,522.0
三重	2,694.0	2,972.0	2,981.5	3,194.0	2,873.0	2,691.0	2,716.0
滋賀	3,032.0	3,303.0	3,321.2	3,321.1	3,032.1	2,943.0	2,859.0
京都	2,882.0	2,987.0	2,949.1	2,981.3	2,659.3	2,692.0	2,676.0
大阪	3,596.0	3,408.0	3,180.2	3,167.0	2,889.4	2,820.0	2,774.0
兵庫	2,751.0	3,107.0	2,929.3	2,872.1	2,685.3	2,679.0	2,711.0
奈良	2,753.0	2,875.0	2,878.8	2,769.7	2,419.3	2,575.0	2,575.0
和歌山	2,312.0	2,481.0	2,518.5	2,701.4	2,632.9	2,739.0	2,764.0
鳥取	2,473.0	2,627.0	2,602.8	2,492.4	2,103.4	2,082.0	2,156.0
島根	2,217.0	2,441.0	2,584.5	2,316.6	2,371.2	2,533.0	2,515.0
岡山	2,759.0	2,981.0	2,749.7	2,852.9	2,430.1	2,551.0	2,500.0
広島	2,850.0	3,017.0	3,129.6	3,177.2	2,698.8	2,891.0	2,794.0
山口	2,540.0	2,825.0	2,881.5	2,965.5	2,836.8	2,908.0	2,896.0
徳島	2,462.0	2,718.0	2,765.7	2,760.2	2,733.6	2,799.0	2,721.0
香川	2,505.0	2,790.0	2,816.7	2,763.5	2,658.6	2,717.0	2,712.0
愛媛	2,248.0	2,552.0	2,641.0	2,516.5	2,364.0	2,537.0	2,338.0
高知	2,116.0	2,431.0	2,422.1	2,400.0	2,237.9	2,263.0	2,275.0
福岡	2,533.0	2,701.0	2,742.0	2,816.2	2,677.0	2,633.0	2,599.0
佐賀	2,208.0	2,532.0	2,560.8	2,589.4	2,404.9	2,423.0	2,423.0
長崎	2,001.0	2,313.0	2,283.7	2,210.7	2,311.5	2,241.0	2,173.0
熊本	2,231.0	2,417.0	2,385.7	2,354.8	2,244.5	2,257.0	2,261.0
大分	2,375.0	2,664.0	2,801.0	2,634.3	2,449.8	2,388.0	2,361.0
宮崎	2,068.0	2,330.0	2,327.7	2,230.7	2,142.3	2,122.0	2,129.0
鹿児島	2,066.0	2,230.0	2,395.5	2,349.9	2,208.8	2,238.0	2,242.0
沖縄	1,892.0	2,033.0	2,097.5	2,041.7	1,976.1	2,018.0	2,002.0

出典：内閣府「県民経済計算（昭和30－49年度）（1968SNA、昭和55年基準）」、「県民経済計算（昭和50－平成11年度）（1968SNA、平成2年基準）」、「県民経済計算（平成2－15年度）（1993SNA、平成7年基準）」、「県民経済計算（平成8－21年度）（1993SNA、平成12年基準）」、「県民経済計算（平成13－17年度）（1993SNA、平成17年基準）」、「県民経済計算（平成22－30年度）（2008SNA、平成23年基準）」、「県民経済計算（平成23－令和元年度）（2008SNA、平成27年基準）」

注：全国の値は全都道府県の合算値。
S30～S49（S55年基準・1968SNA）、S50～H元（H2年基準・1968SNA）、H2～H7（H7年基準・1993SNA）、H8～H12（H12年基準・1993SNA）、H13～H17（H17年基準・1993SNA）、H22～30（H23年基準・2008SNA）、H23～R1（H27年基準・2008SNA）であり、各基準ごとは直接接続でき
S46以前は、全国に沖縄県は含まれない。

1-3-5.1人当たり県民所得の推移

年度 / 都道府県名	単位（千円）						
	平成25年度	平成26年度	平成27年度	平成28年度	平成29年度	平成30年度	令和元年度
全国	3,135.0	3,139.0	3,273.0	3,277.0	3,365.0	3,386.0	3,340.0
北海道	2,576.0	2,615.0	2,719.0	2,710.0	2,790.0	2,802.0	2,851.0
青森	2,431.0	2,434.0	2,609.0	2,538.0	2,614.0	2,596.0	2,644.0
岩手	2,693.0	2,694.0	2,616.0	2,656.0	2,767.0	2,814.0	2,797.0
宮城	2,731.0	2,853.0	3,028.0	2,994.0	3,034.0	3,040.0	2,975.0
秋田	2,390.0	2,388.0	2,456.0	2,534.0	2,671.0	2,633.0	2,707.0
山形	2,572.0	2,504.0	2,639.0	2,725.0	2,897.0	2,890.0	2,932.0
福島	2,681.0	2,735.0	2,833.0	2,918.0	2,980.0	2,965.0	2,921.0
茨城	2,872.0	2,894.0	3,106.0	3,116.0	3,335.0	3,340.0	3,286.0
栃木	3,175.0	3,147.0	3,314.0	3,343.0	3,466.0	3,469.0	3,398.0
群馬	3,047.0	3,056.0	3,212.0	3,241.0	3,347.0	3,309.0	3,255.0
埼玉	2,901.0	2,870.0	2,976.0	3,005.0	3,092.0	3,062.0	3,011.0
千葉	2,946.0	2,930.0	3,041.0	3,048.0	3,146.0	3,150.0	3,066.0
東京	5,640.0	5,646.0	5,838.0	5,763.0	5,850.0	5,931.0	5,757.0
神奈川	3,075.0	3,024.0	3,089.0	3,089.0	3,115.0	3,161.0	3,129.0
新潟	2,766.0	2,723.0	2,836.0	2,885.0	2,943.0	2,976.0	2,954.0
富山	3,028.0	3,072.0	3,232.0	3,127.0	3,235.0	3,357.0	3,322.0
石川	2,808.0	2,829.0	2,960.0	2,949.0	2,967.0	3,030.0	2,934.0
福井	2,918.0	2,908.0	3,098.0	3,009.0	3,129.0	3,278.0	3,370.0
山梨	2,769.0	2,664.0	2,824.0	2,823.0	2,978.0	3,073.0	3,042.0
長野	2,711.0	2,723.0	2,871.0	2,889.0	2,966.0	2,997.0	2,946.0
岐阜	2,734.0	2,732.0	2,870.0	2,913.0	2,989.0	3,054.0	3,042.0
静岡	3,240.0	3,215.0	3,354.0	3,359.0	3,420.0	3,441.0	3,391.0
愛知	3,678.0	3,708.0	3,929.0	3,765.0	3,845.0	3,860.0	3,687.0
三重	2,869.0	2,852.0	2,965.0	3,058.0	3,200.0	3,211.0	2,994.0
滋賀	2,989.0	2,982.0	3,113.0	3,225.0	3,361.0	3,348.0	3,335.0
京都	2,720.0	2,772.0	2,918.0	2,929.0	2,982.0	2,979.0	2,990.0
大阪	2,825.0	2,837.0	2,962.0	2,945.0	3,064.0	3,090.0	3,076.0
兵庫	2,834.0	2,820.0	2,950.0	2,972.0	3,033.0	3,052.0	3,047.0
奈良	2,636.0	2,620.0	2,611.0	2,613.0	2,679.0	2,657.0	2,634.0
和歌山	2,904.0	2,827.0	2,793.0	2,976.0	2,850.0	2,953.0	2,939.0
鳥取	2,241.0	2,217.0	2,346.0	2,379.0	2,495.0	2,476.0	2,468.0
島根	2,613.0	2,648.0	2,836.0	2,825.0	2,868.0	2,894.0	2,960.0
岡山	2,668.0	2,574.0	2,808.0	2,787.0	2,887.0	2,796.0	2,813.0
広島	2,910.0	3,042.0	3,198.0	3,207.0	3,271.0	3,205.0	3,164.0
山口	3,010.0	3,050.0	2,944.0	3,145.0	3,275.0	3,209.0	3,128.0
徳島	2,900.0	2,954.0	3,069.0	3,036.0	3,141.0	3,167.0	3,144.0
香川	2,766.0	2,761.0	2,888.0	2,904.0	2,964.0	2,969.0	3,036.0
愛媛	2,454.0	2,417.0	2,521.0	2,600.0	2,698.0	2,663.0	2,714.0
高知	2,426.0	2,448.0	2,542.0	2,601.0	2,662.0	2,658.0	2,683.0
福岡	2,674.0	2,669.0	2,756.0	2,797.0	2,869.0	2,861.0	2,836.0
佐賀	2,478.0	2,491.0	2,621.0	2,619.0	2,690.0	2,785.0	2,769.0
長崎	2,219.0	2,166.0	2,422.0	2,519.0	2,566.0	2,610.0	2,608.0
熊本	2,356.0	2,332.0	2,431.0	2,531.0	2,649.0	2,656.0	2,676.0
大分	2,377.0	2,403.0	2,589.0	2,568.0	2,683.0	2,762.0	2,723.0
宮崎	2,231.0	2,249.0	2,337.0	2,387.0	2,460.0	2,457.0	2,432.0
鹿児島	2,331.0	2,320.0	2,409.0	2,450.0	2,588.0	2,558.0	2,599.0
沖縄	2,090.0	2,071.0	2,179.0	2,278.0	2,302.0	2,299.0	2,332.0

出典：内閣府「県民経済計算（昭和30－49年度）（1968SNA、昭和55年基準）」、「県民経済計算（昭和50－平成11年度）（1968SNA、平成2年基準）」、「県民経済計算（平成2－15年度）（1993SNA、平成7年基準）」、「県民経済計算（平成8－21年度）（1993SNA、平成12年基準）」、「県民経済計算（平成13－17年度）（1993SNA、平成17年基準）」、「県民経済計算（平成22－30年度）（2008SNA、平成23年基準）」、「県民経済計算（平成23－令和元年度）（2008SNA、平成27年基準）」

注：全国の値は全都道府県の合算値。
S30～S49（S55年基準・1968SNA）、S50～H元（H2年基準・1968SNA）、H2～H7（H7年基準・1993SNA）、H8～H12（H12年基準・1993SNA）、H13～H17（H17年基準・1993SNA）、H22～30（H23年基準・2008SNA）、H23～R1（H27年基準・2008SNA）であり、各基準ごとは直接接続でき
S46以前は、全国に沖縄県は含まれない。

1-3-5.1人当たり県民所得の推移

年度 / 都道府県名	単位（千円）						
	令和2年度						
全国	3,123.0						
北海道	2,682.0						
青森	2,633.0						
岩手	2,666.0						
宮城	2,803.0						
秋田	2,583.0						
山形	2,843.0						
福島	2,833.0						
茨城	3,098.0						
栃木	3,132.0						
群馬	2,937.0						
埼玉	2,890.0						
千葉	2,988.0						
東京	5,214.0						
神奈川	2,961.0						
新潟	2,784.0						
富山	3,120.0						
石川	2,770.0						
福井	3,182.0						
山梨	2,982.0						
長野	2,788.0						
岐阜	2,875.0						
静岡	3,110.0						
愛知	3,428.0						
三重	2,948.0						
滋賀	3,097.0						
京都	2,745.0						
大阪	2,830.0						
兵庫	2,887.0						
奈良	2,501.0						
和歌山	2,751.0						
鳥取	2,313.0						
島根	2,768.0						
岡山	2,665.0						
広島	2,969.0						
山口	2,960.0						
徳島	3,013.0						
香川	2,766.0						
愛媛	2,471.0						
高知	2,491.0						
福岡	2,630.0						
佐賀	2,575.0						
長崎	2,483.0						
熊本	2,498.0						
大分	2,604.0						
宮崎	2,289.0						
鹿児島	2,408.0						
沖縄	2,167.0						

出典：内閣府「県民経済計算（昭和30－49年度）（1968SNA、昭和55年基準）」、「県民経済計算（昭和50－平成11年度）（1968SNA、平成2年基準）」、「県民経済計算（平成2－15年度）（1993SNA、平成7年基準）」、「県民経済計算（平成8－21年度）（1993SNA、平成12年基準）」、「県民経済計算（平成13－17年度）（1993SNA、平成17年基準）」、「県民経済計算（平成22－30年度）（2008SNA、平成23年基準）」、「県民経済計算（平成23－令和元年度）（2008SNA、平成27年基準）

注：全国の値は全都道府県の合算値。
S30～S49（S55年基準・1968SNA）、S50～H元（H2年基準・1968SNA）、H2～H7（H7年基準・1993SNA）、H8～H12（H12年基準・1993SNA）、H13～H17（H17年基準・1993SNA）、H22～30（H23年基準・2008SNA）、H23～R1（H27年基準・2008SNA）であり、各基準ごとは直接接続でき
S46以前は、全国に沖縄県は含まれない。

1-3-6. 国内銀行預金、貸出金

都道府県名 ＼ 事項	金融（億円） 国内銀行　R5年3月末 預金	貸出金
全国	9,571,243	5,703,065
北海道	200,220	114,290
青森	49,086	28,364
岩手	50,494	27,060
宮城	121,092	78,618
秋田	43,458	21,594
山形	48,844	25,322
福島	82,960	40,046
茨城	395,936	221,006
栃木	135,494	61,645
群馬	95,688	51,534
埼玉	91,238	45,627
千葉	364,826	172,718
東京	352,285	163,284
神奈川	3,500,992	2,469,810
新潟	506,791	212,464
富山	5,047,317	3,177,084
石川	103,945	51,496
福井	65,628	34,632
山梨	62,844	33,113
長野	40,456	20,242
岐阜	272,875	139,486
静岡	35,198	14,224
愛知	94,755	38,173
三重	90,022	34,694
滋賀	169,539	101,288
京都	480,541	256,626
大阪	94,079	40,346
兵庫	964,137	485,353
奈良	69,377	38,846
和歌山	158,875	68,663
鳥取	794,983	450,318
島根	273,341	119,840
岡山	76,959	27,437
広島	45,434	18,908
山口	1,418,972	724,015
徳島	27,303	15,337
香川	29,241	14,255
愛媛	94,991	62,988
高知	154,340	114,073
福岡	76,150	38,367
佐賀	382,027	245,023
長崎	53,024	23,181
熊本	61,765	31,574
大分	84,847	70,526
宮崎	30,707	16,795
鹿児島	230,344	142,078
沖縄	287,695	221,503
北海道	200,220	114,290
東北	395,934	221,004
関東	4,936,459	3,185,624
北陸	5,723,681	3,475,676
中部	596,150	279,932
近畿	1,936,548	991,122
中国	2,609,689	1,340,518
四国	305,875	206,653
九州・沖縄	1,206,559	789,047

出典：日本銀行「都道府県別預金・現金・貸出金」

注：【東北】青森、岩手、宮城、秋田、山形、福島
【関東】茨城、栃木、群馬、埼玉、千葉、東京、神奈川
【北陸】新潟、富山、石川、福井
【中部】山梨、長野、岐阜、静岡、愛知、三重

1-3-7. 国際収支、経常収支、貿易・サービス収支の推移

経常収支

（単位：億円）

事項 / 暦年	経常収支	貿易・サービス収支	貿易収支	輸出	輸入	サービス収支	第一次所得収支	第二次所得収支
昭和60年	119,698	106,736	－	－	－	－	16,036	-3,077
61年	142,437	129,607	－	－	－	－	15,675	-2,842
62年	121,862	102,931	－	－	－	－	23,483	-4,553
63年	101,461	79,349	－	－	－	－	26,436	-4,323
平成元年	87,113	59,695	－	－	－	－	31,773	-4,354
2年	64,736	38,628	－	－	－	－	32,874	-6,768
3年	91,757	72,919	－	－	－	－	34,990	-16,150
4年	142,349	102,054	－	－	－	－	45,125	-4,833
5年	146,690	107,013	－	－	－	－	45,329	-5,651
6年	133,425	98,345	－	－	－	－	41,307	-6,225
7年	103,862	69,545	－	－	－	－	41,573	-7,253
8年	74,943	23,174	90,346	430,153	339,807	-67,172	61,544	-9,775
9年	115,700	57,680	123,709	488,801	365,091	-66,029	68,733	-10,713
10年	149,981	95,299	160,782	482,899	322,117	-65,483	66,146	-11,463
11年	129,734	78,650	141,370	452,547	311,176	-62,720	64,953	-13,869
12年	140,616	74,298	126,983	489,635	362,652	-52,685	76,914	-10,596
13年	104,524	32,120	88,469	460,367	371,898	-56,349	82,009	-9,604
14年	136,837	64,690	121,211	489,029	367,817	-56,521	78,105	-5,958
15年	161,254	83,553	124,631	513,292	388,660	-41,078	86,398	-8,697
16年	196,941	101,961	144,235	577,036	432,801	-42,274	103,488	-8,509
17年	187,277	76,930	117,712	630,094	512,382	-40,782	118,503	-8,157
18年	203,307	73,460	110,701	720,268	609,567	-37,241	142,277	-12,429
19年	249,490	98,253	141,873	800,236	658,364	-43,620	164,818	-13,581
20年	148,786	18,899	58,031	776,111	718,081	-39,131	143,402	-13,515
21年	135,925	21,249	53,876	511,216	457,340	-32,627	126,312	-11,635
22年	193,828	68,571	95,160	643,914	548,754	-26,588	136,173	-10,917
23年	104,013	-31,101	-3,302	629,653	632,955	-27,799	146,210	-11,096
24年	47,640	-80,829	-42,719	619,568	662,287	-38,110	139,914	-11,445
25年	44,566	-122,521	-87,734	678,290	766,024	-34,786	176,978	-9,892
26年	39,215	-134,988	-104,653	740,747	845,400	-30,335	194,148	-19,945
27年	165,194	-28,169	-8,862	752,742	761,604	-19,307	213,032	-19,669
28年	213,910	43,888	55,176	690,927	635,751	-11,288	191,478	-21,456
29年	227,779	42,206	49,113	772,535	723,422	-6,907	206,843	-21,271
30年	195,047	1,052	11,265	812,263	800,998	-10,213	214,026	-20,031
令和元年	192,513	-9,318	1,503	757,753	756,250	-10,821	215,531	-13,700
2年	159,917	-8,773	27,779	672,629	644,851	-36,552	194,387	-25,697
3年	214,851	-24,834	17,623	823,526	805,903	-42,457	263,277	-23,591
4年	107,144	-212,723	-157,436	987,688	#########	-55,288	344,621	-24,753

出典： 財務省「国際収支状況」

注１： 平成25年以前の計数は、国際収支マニュアル第5版準拠統計を第6版の基準により組み替えたもの。

注２： 昭和60年～平成7年の計数は、第6版の基準による組み替えに必要な情報が限られることから、比較可能な範囲において、第4版準拠統計を第5版の基準により組み替えたもの。

注３： 令和5年11月9日付で、令和3年5月から令和5年8月までの計数について一部改訂を行っている。

1-3-7. 国際収支、経常収支、貿易・サービス収支の推移

資本移転等収支・金融収支

（単位：億円）

事項 / 暦年	資本移転等収支	金融収支	直接投資	証券投資	金融派生商品	その他投資	外貨準備	誤差脱漏
昭和60年	-1,024	128,512	13,910	100,047	-	15,157	-602	9,836
61年	-857	146,474	23,863	171,729	-	-73,952	24,834	4,897
62年	-1,133	115,868	27,368	154,645	-	-121,637	55,492	-4,857
63年	-1,297	103,377	46,032	98,164	-	-62,074	21,255	3,214
平成元年	-1,873	54,287	65,271	25,790	-	-18,287	-18,487	-30,950
2年	-1,532	33,443	70,903	-11,900	-	-11,857	-13,703	-29,761
3年	-1,614	79,655	40,887	-60,212	-	110,371	-11,391	-10,487
4年	-1,641	128,277	18,426	33,401	-	75,697	753	-12,432
5年	-1,650	145,360	15,234	77,620	-	22,533	29,973	318
6年	-1,920	113,860	17,611	23,657	-	46,738	25,854	-17,648
7年	-2,144	114,841	21,249	30,772	-	8,585	54,235	13,127
8年	-3,537	72,723	28,648	37,082	8,011	-40,442	39,424	1,317
9年	-4,879	152,467	25,910	-41,402	7,166	153,133	7,660	41,645
10年	-19,313	136,226	22,141	57,989	-1,035	67,118	-9,986	5,558
11年	-19,088	130,830	10,604	30,022	3,305	-1,064	87,963	20,184
12年	-9,947	148,757	36,900	38,470	5,090	15,688	52,609	18,088
13年	-3,462	105,629	37,001	56,291	-1,853	-35,175	49,364	4,567
14年	-4,217	133,968	24,331	131,486	-2,630	-77,189	57,969	1,348
15年	-4,672	136,860	29,643	114,731	-6,074	-216,728	215,288	-19,722
16年	-5,134	160,928	35,789	-23,403	-2,590	-21,542	172,675	-30,879
17年	-5,490	163,444	51,703	10,700	8,023	68,456	24,562	-18,343
18年	-5,533	160,494	70,191	-147,961	-2,835	203,903	37,196	-37,280
19年	-4,731	263,775	60,203	-82,515	-3,249	246,362	42,974	19,016
20年	-5,583	186,502	89,243	281,887	-24,562	-192,067	32,001	43,299
21年	-4,653	156,292	57,294	199,485	-9,487	-116,266	25,265	25,019
22年	-4,341	217,099	62,511	127,014	-10,262	-89	37,925	27,612
23年	282	126,294	93,101	-135,245	-13,470	44,010	137,897	21,998
24年	-804	41,925	93,591	24,435	5,903	-51,490	-30,515	-4,911
25年	-7,436	-4,087	142,459	-265,652	55,516	25,085	38,504	-41,217
26年	-2,089	62,782	125,877	-48,330	37,644	-61,306	8,898	25,656
27年	-2,714	218,764	161,319	160,294	21,439	-130,539	6,251	56,283
28年	-7,433	286,059	148,587	296,496	-16,582	-136,662	-5,780	79,583
29年	-2,800	188,113	174,118	-56,513	34,523	9,467	26,518	-36,866
30年	-2,105	201,361	149,093	100,528	1,239	-76,127	26,628	8,419
令和元年	-4,131	248,624	238,591	93,666	3,700	-115,372	28,039	60,242
2年	-2,072	141,251	93,898	43,916	7,999	-16,541	11,980	-16,594
3年	-4,232	167,864	191,916	-219,175	21,685	104,539	68,899	-42,755
4年	-1,144	57,686	162,346	-192,565	51,362	107,114	-70,571	-48,314

出典： 財務省「国際収支状況」

注１： 平成25年以前の計数は、国際収支マニュアル第5版準拠統計を第6版の基準により組み替えたもの。

注２： 昭和60年～平成7年の計数は、第6版の基準による組み替えに必要な情報が限られることから、比較可能な範囲において、第4版準拠統計を第5版の基準により組み替えたもの。

注３： 令和5年11月9日付で、令和3年5月から令和5年8月までの計数について一部改訂を行っている。

1-3-8. 都道府県別域際収支

域際収支（名目）

都道府県名＼年度	単位（百万円）						
	平成18年度	平成19年度	平成20年度	平成21年度	平成22年度	平成23年度	平成24年度
全国	49,478,912	53,216,274	39,168,491	24,957,669	33,127,566	41,820,983	38,664,527
北海道	-2,161,355	-2,121,278	-2,121,194	-2,148,506	-1,899,716	-394,017	-604,602
青森	-484,149	-584,273	-597,896	-636,688	-552,654	-444,896	-370,431
岩手	-202,583	-150,830	-234,088	-320,251	-315,785	-640,073	-605,439
宮城	-151,247	-302,752	-470,080	-546,844	-237,298	-810,134	-720,101
秋田	-441,349	-491,302	-553,247	-620,667	-558,929	-472,969	-524,666
山形	-152,646	-22,695	-183,342	-366,367	-205,737	-246,350	-283,893
福島	683,393	780,931	425,103	273,159	322,001	-317,890	-315,887
茨城	409,117	628,688	409,182	109,439	555,791	1,685,313	1,396,057
栃木	1,248,960	1,143,534	823,597	773,983	983,398	799,663	724,261
群馬	711,902	811,461	537,156	536,491	673,801	609,976	653,984
埼玉	-1,873,777	-1,900,430	-2,649,125	-3,526,425	-2,959,108	-3,787,975	-4,333,639
千葉	-2,979,705	-2,790,417	-2,352,196	-2,269,968	-2,090,082	-2,619,219	-3,132,040
東京	41,656,430	41,182,867	38,224,328	33,932,070	33,938,005	38,566,844	39,433,176
神奈川	-1,922,591	-1,011,465	-1,637,963	-2,943,917	-2,056,813	-2,064,130	-2,415,764
新潟	-220,884	-178,947	-416,216	-528,743	-393,221	-312,463	-272,723
富山	341,746	402,671	242,627	-14,605	206,356	80,248	-11,450
石川	179,229	205,773	126,612	-17,680	104,204	-185,071	-339,089
福井	201,876	200,775	24,399	-39,506	23,572	162,406	127,557
山梨	40,941	109,308	-17,073	-183,829	4,688	38,569	-37,612
長野	670,540	801,653	358,829	-47,780	175,180	-52,790	-252,280
岐阜	468,218	435,818	375,299	-191,820	46,431	-97,302	-195,226
静岡	3,193,060	3,390,344	3,047,178	2,519,035	2,553,967	2,635,185	2,730,756
愛知	7,450,086	7,905,305	4,791,601	4,248,206	4,325,013	6,940,517	7,889,943
三重	251,547	562,465	129,836	368,228	439,649	945,047	677,973
滋賀	315,108	466,296	338,576	262,714	538,616	523,321	199,046
京都	689,821	1,047,622	606,988	272,755	305,775	-105,681	6,027
大阪	5,653,428	5,663,966	4,705,250	3,058,472	3,879,666	4,887,746	4,325,761
兵庫	-100,317	529,295	34,529	-977,029	-314,127	-414,785	-439,255
奈良	-909,894	-888,461	-884,004	-895,599	-973,575	-1,025,793	-1,137,135
和歌山	-204,431	-241,663	-327,263	-372,834	-223,462	-53,464	-73,865
鳥取	-192,245	-215,071	-252,921	-296,219	-304,856	-302,028	-337,770
島根	-189,472	-171,556	-215,678	-203,725	-196,519	-351,879	-407,324
岡山	194,881	-33,701	-185,825	-533,777	-163,066	159,631	26,312
広島	440,067	569,023	522,810	325,773	359,258	393,388	154,301
山口	809,721	915,024	766,600	486,836	933,145	445,275	294,164
徳島	-70,274	-70,404	-30,693	-51,193	11,348	-32,101	-109,862
香川	23,100	119,217	75,133	76,251	78,091	107,915	110,185
愛媛	-455,129	-432,623	-481,879	-541,640	-416,102	-40,430	-251,779
高知	-615,374	-627,468	-595,204	-650,621	-608,809	-505,362	-504,963
福岡	336,432	402,116	-98,899	82,847	296,515	508,391	197,071
佐賀	-42,085	45,612	-78,195	-296,806	-234,632	44,110	-20,518
長崎	-472,749	-431,897	-515,707	-524,781	-487,767	-556,477	-563,980
熊本	-633,739	-567,284	-673,431	-677,409	-655,454	-343,796	-299,938
大分	-45,053	-75,660	-109,677	-78,615	5,993	-222,052	-218,350
宮崎	-527,072	-411,533	-401,260	-443,081	-452,115	-413,943	-467,579
鹿児島	-742,026	-743,004	-697,804	-844,940	-803,084	-481,893	-544,433
沖縄	-700,545	-638,776	-616,282	-576,725	-529,986	-417,599	-490,454
北海道	-2,161,355	-2,121,278	-2,121,194	-2,148,506	-1,899,716	-394,017	-604,602
東北	-969,465	-949,868	-2,029,766	-2,746,401	-1,941,623	-3,244,775	-3,093,140
関東	37,291,277	38,173,546	33,337,906	26,427,844	29,049,680	33,229,041	32,288,423
北陸	722,851	809,219	393,638	-71,791	334,132	57,583	-222,982
中部	12,033,451	13,095,585	8,702,743	6,895,869	7,540,240	10,370,657	10,851,166
近畿	5,443,715	6,577,055	4,474,076	1,348,479	3,212,893	3,811,344	2,880,579
中国	1,062,952	1,063,719	634,986	-221,112	627,962	344,387	-270,317
四国	-1,117,677	-1,011,278	-1,032,643	-1,167,203	-935,472	-469,978	-756,419
九州	-2,126,292	-1,781,650	-2,574,973	-2,782,785	-2,330,544	-1,465,660	-1,917,727
沖縄	-700,545	-638,776	-616,282	-576,725	-529,986	-417,599	-490,454

出典： 内閣府「県民経済計算（平成18年度 － 令和2年度）（2008SNA、平成27年基準）」
注： 全国と各ブロックの値は、各都道府県の単純な合算値。

1-3-8. 都道府県別域際収支

域際収支（名目）

都道府県名＼年度	単位（百万円）						
	平成25年度	平成26年度	平成27年度	平成28年度	平成29年度	平成30年度	令和元年度
全国	32,362,729	37,207,492	45,998,574	56,264,659	56,687,453	55,624,843	47,772,719
北海道	-828,190	-679,878	-24,778	204,013	551,564	736,311	529,699
青森	-513,639	-426,820	-213,147	-189,183	-562,997	-480,737	-328,019
岩手	-753,923	-590,464	-767,538	-705,577	-691,196	-636,081	-615,356
宮城	-765,156	10,187	-42,643	308,469	260,009	407,273	343,267
秋田	-552,859	-530,720	-528,908	-408,735	-409,412	-447,521	-462,930
山形	-292,109	-268,143	-220,041	-120,583	26,462	-34,447	-100,179
福島	-359,313	-380,671	-391,778	-171,126	22,099	-176,372	-182,391
茨城	1,047,146	1,386,638	1,519,256	1,840,293	2,302,735	2,261,721	1,933,802
栃木	900,587	1,029,397	1,160,053	1,435,611	1,614,282	1,580,353	1,316,761
群馬	711,895	759,258	1,011,419	1,109,706	1,240,098	1,072,358	1,122,663
埼玉	-4,955,534	-4,654,388	-4,323,734	-3,757,735	-3,571,720	-3,532,217	-4,076,162
千葉	-2,952,586	-2,973,490	-2,699,277	-2,402,020	-2,408,768	-3,235,430	-2,605,789
東京	39,403,606	39,021,560	40,547,383	42,429,123	42,087,551	42,528,684	41,380,136
神奈川	-3,059,025	-2,762,754	-2,262,182	-1,812,058	-1,810,316	-1,738,901	-2,344,096
新潟	-406,798	-359,746	-40,967	1,611	116,384	111,657	53,768
富山	-68,619	8,925	159,433	117,047	121,021	267,383	245,942
石川	-164,413	-142,103	-19,566	-221,650	29,069	25,709	-94,480
福井	27,616	15,644	33,693	56,015	149,521	270,285	151,309
山梨	-91,649	-72,036	-6,413	-105,311	11,803	32,257	-89,168
長野	-425,727	-340,273	-93,900	19,368	-16,269	-70,543	-185,801
岐阜	-370,903	-160,779	-96,919	76,020	1,647	232,199	-32,897
静岡	2,490,101	2,577,936	2,835,320	3,240,208	2,960,947	3,238,104	2,853,294
愛知	7,276,451	7,635,108	8,002,340	8,333,544	8,251,411	8,200,755	7,040,130
三重	816,913	788,547	1,056,544	1,201,249	1,353,395	1,139,982	964,654
滋賀	354,185	438,236	632,504	906,889	917,107	900,825	832,515
京都	-403,039	-234,134	54,846	282,966	297,150	399,599	354,107
大阪	3,427,391	3,772,400	4,269,907	5,007,195	5,223,586	4,882,488	4,064,213
兵庫	-569,215	-340,858	260,151	610,941	487,089	436,931	179,304
奈良	-1,278,840	-1,156,238	-1,306,468	-1,125,548	-1,173,979	-1,107,955	-1,159,988
和歌山	-140,522	-115,847	-214,799	108,875	-63,889	-37,085	-71,421
鳥取	-415,417	-381,741	-336,457	-353,038	-381,428	-337,178	-364,497
島根	-416,829	-376,575	-323,628	-296,867	-332,301	-346,329	-365,877
岡山	49,763	-386	328,717	285,095	302,355	173,769	59,324
広島	-131,345	217,528	491,493	939,026	743,441	365,472	-48,482
山口	303,873	482,899	332,267	670,059	772,509	645,991	620,521
徳島	-68,953	-69,694	27,054	85,652	127,253	135,869	62,392
香川	-94,712	-74,982	-59,451	27,716	-46,996	-53,024	-19,053
愛媛	-342,406	-264,156	-198,897	-39,450	614	-243,923	-239,401
高知	-550,805	-519,230	-496,207	-437,333	-468,455	-473,242	-534,906
福岡	-260,141	-28,637	52,241	498,390	283,549	137,382	-182,523
佐賀	-133,069	-93,377	-35,670	8,196	-31,442	55,686	3,485
長崎	-685,334	-750,966	-581,248	-261,621	-357,765	-296,589	-406,943
熊本	-446,259	-404,765	-258,592	-224,502	-331,282	-390,992	-323,290
大分	-290,809	-216,151	9,108	-103,629	-87,650	-52,723	-279,556
宮崎	-485,560	-429,668	-343,834	-255,165	-247,359	-274,175	-400,845
鹿児島	-590,889	-517,031	-398,055	-204,696	-174,607	-273,252	-329,980
沖縄	-582,211	-620,070	-500,058	-342,791	-399,367	-375,484	-494,537
北海道	-828,190	-679,878	-24,778	204,013	551,564	736,311	529,699
東北	-3,643,797	-2,546,377	-2,205,022	-1,285,124	-1,238,651	-1,256,228	-1,291,840
関東	31,004,440	31,734,185	34,946,505	38,737,609	39,465,665	38,968,825	36,638,147
北陸	-205,416	-117,534	173,560	-48,588	299,611	563,377	302,771
中部	9,786,835	10,500,539	11,703,385	12,870,389	12,551,131	12,740,497	10,639,380
近畿	1,389,960	2,363,559	3,696,141	5,791,318	5,687,064	5,474,803	4,198,730
中国	-609,955	-58,275	492,392	1,244,275	1,104,576	501,725	-99,011
四国	-1,056,876	-928,062	-727,501	-363,415	-387,584	-634,320	-730,968
九州	-2,892,061	-2,440,595	-1,556,050	-543,027	-946,556	-1,094,663	-1,919,652
沖縄	-582,211	-620,070	-500,058	-342,791	-399,367	-375,484	-494,537

出典： 内閣府「県民経済計算（平成18年度 － 令和2年度）（2008SNA、平成27年基準）」
注： 全国と各ブロックの値は、各都道府県の単純な合算値。

1-3-8. 都道府県別域際収支

域際収支（名目）

年度 / 都道府県名	単位（百万円）						
	令和2年度						
全国	52,357,883						
北海道	353,246						
青森	-312,580						
岩手	-514,658						
宮城	494,518						
秋田	-400,334						
山形	-139,365						
福島	-394,887						
茨城	2,376,175						
栃木	1,543,781						
群馬	991,342						
埼玉	-3,438,296						
千葉	-2,490,366						
東京	40,536,568						
神奈川	-1,429,661						
新潟	154,060						
富山	222,895						
石川	-132,363						
福井	95,307						
山梨	-31,617						
長野	9,486						
岐阜	-265,596						
静岡	2,384,980						
愛知	8,184,423						
三重	1,333,924						
滋賀	955,620						
京都	132,105						
大阪	5,062,992						
兵庫	674,224						
奈良	-1,025,335						
和歌山	-27,249						
鳥取	-335,995						
島根	-291,760						
岡山	238,411						
広島	-156,346						
山口	788,591						
徳島	-69,501						
香川	21,833						
愛媛	-188,478						
高知	-504,373						
福岡	-340,277						
佐賀	-36,054						
長崎	-386,832						
熊本	10,145						
大分	-89,308						
宮崎	-169,160						
鹿児島	-394,628						
沖縄	-641,724						
北海道	353,246						
東北	-1,113,246						
関東	38,057,926						
北陸	185,839						
中部	11,647,217						
近畿	5,772,357						
中国	242,901						
四国	-740,519						
九州	-1,406,114						
沖縄	-641,724						

出典： 内閣府「県民経済計算（平成18年度 - 令和2年度）（2008SNA、平成27年基準）」
注： 全国と各ブロックの値は、各都道府県の単純な合算値。

1-3-9. 地域別域際収支と地域別産業別域際収支

（単位：10億円）

事項＼地域名	道南地域	道央地域	道北地域	オホーツク地域	十勝地域	釧路・根室地域	北海道
域内生産額	2,649	22,522	3,590	1,967	2,318	2,521	35,566
域際収支計	▲ 224	▲ 985	▲ 595	▲ 1,088	▲ 625	▲ 356	▲ 3,873
道外域際収支	▲ 51	▲ 1,875	▲ 177	21	▲ 22	16	▲ 2,088
道内域際収支	▲ 173	890	▲ 417	▲ 1,109	▲ 603	▲ 373	▲ 1,785

（単位：億円）

産業別区分＼地域名	道南地域		道央地域		道北地域	
	道外域際収支	道内域際収支	道外域際収支	道内域際収支	道外域際収支	道内域際収支
農業	121	▲ 417	177	▲ 491	935	129
林業	4	▲ 7	▲ 38	▲ 112	7	15
漁業	179	▲ 159	211	▲ 378	112	157
鉱業	▲ 101	28	▲ 6,575	▲ 139	▲ 43	▲ 38
製造業	▲ 434	▲ 815	▲ 13,865	3,234	▲ 2,300	▲ 1,660
うち と畜・肉・酪農品	458	▲ 30	302	▲ 65	372	▲ 97
水産食料品	1,221	176	547	▲ 323	303	20
その他の食料品	▲ 15	▲ 94	▲ 3,141	▲ 253	▲ 187	▲ 444
繊維	▲ 215	14	▲ 1,675	▲ 25	▲ 292	36
木材・家具	15	▲ 30	▲ 700	5	75	17
パルプ・紙	▲ 31	▲ 71	1,440	120	229	▲ 1
印刷・製版・製本	▲ 23	▲ 37	▲ 180	105	▲ 28	▲ 10
化学製品	▲ 430	▲ 48	▲ 3,711	103	▲ 675	▲ 148
石油・石炭製品	▲ 262	▲ 402	2,654	1,916	▲ 335	▲ 529
プラスチック	▲ 102	▲ 55	▲ 697	153	▲ 111	▲ 5
窯業・土石製品	▲ 97	▲ 5	▲ 740	29	▲ 134	▲ 10
銑鉄・粗鋼	▲ 4	85	▲ 316	▲ 28	▲ 42	▲ 19
鉄鋼一次製品	▲ 1	▲ 13	39	15	0	0
非鉄金属一次製品	▲ 35	▲ 51	1,790	263	▲ 77	▲ 88
金属製品	▲ 56	▲ 4	▲ 553	18	▲ 71	▲ 6
機械	▲ 95	▲ 79	▲ 640	344	▲ 126	▲ 95
その他(注)	▲ 193	▲ 34	▲ 1,819	250	▲ 211	▲ 92
電力・ガス・水道	▲ 8	453	▲ 74	1,138	▲ 12	▲ 623
商業	▲ 178	▲ 489	478	1,710	▲ 151	▲ 339
金融・保険・不動産	▲ 200	▲ 280	▲ 1,636	1,654	▲ 283	▲ 521
運輸	267	▲ 74	3,103	391	282	▲ 234
情報通信	▲ 161	▲ 49	▲ 138	533	▲ 257	▲ 200
教育・研究	6	57	44	277	1	▲ 348
サービス業	▲ 4	20	▲ 427	1,081	▲ 66	▲ 512
分類不明	0	0	▲ 5	0	0	0

産業別区分＼地域名	オホーツク地域		十勝地域		釧路・根室地域	
	道外域際収支	道内域際収支	道外域際収支	道内域際収支	道外域際収支	道内域際収支
農業	803	329	1,133	1,989	262	797
林業	8	294	▲ 6	285	3	▲ 2
漁業	160	362	26	230	164	1,008
鉱業	▲ 18	▲ 3	▲ 22	4	▲ 17	797
製造業	▲ 387	▲ 3,482	▲ 1,110	▲ 2,666	▲ 73	472
うち と畜・肉・酪農品	483	92	613	292	575	358
水産食料品	643	555	29	▲ 5	1,066	524
その他の食料品	107	▲ 689	50	1,075	▲ 288	3,243
繊維	▲ 165	▲ 53	▲ 168	▲ 28	▲ 182	▲ 41
製材・家具	128	121	43	▲ 77	10	▲ 55
パルプ・紙	▲ 41	▲ 156	▲ 6	▲ 108	456	172
印刷・製版・製本	▲ 16	▲ 127	▲ 17	▲ 51	▲ 20	▲ 183
化学製品	▲ 321	▲ 26	▲ 415	▲ 29	▲ 214	332
石油・石炭製品	▲ 182	▲ 1,714	▲ 199	▲ 1,899	▲ 243	▲ 2,292
	▲ 75	▲ 147	▲ 75	▲ 231	▲ 103	▲ 90
窯業・土石製品	▲ 64	▲ 28	▲ 77	▲ 27	▲ 71	▲ 32
銑鉄・粗鋼	▲ 21	▲ 32	▲ 23	▲ 28	▲ 26	▲ 90
鉄鋼一次製品	0	▲ 2	0	0	0	▲ 13
非鉄金属一次製品	▲ 34	▲ 229	▲ 43	▲ 293	▲ 28	▲ 219
金属製品	▲ 34	▲ 17	▲ 48	▲ 17	▲ 35	▲ 18
機械	▲ 105	▲ 209	▲ 76	▲ 428	▲ 87	▲ 332
その他(注)	▲ 99	▲ 210	▲ 123	▲ 310	▲ 153	▲ 217
電力・ガス・水道	▲ 5	▲ 1,271	▲ 7	▲ 1,382	▲ 8	▲ 2,127
商業	▲ 148	▲ 1,465	▲ 92	▲ 999	▲ 103	▲ 2,309
金融・保険・不動産	▲ 137	▲ 2,234	▲ 157	▲ 2,663	▲ 153	▲ 635
運輸	113	▲ 380	249	253	299	▲ 297
情報通信	▲ 116	▲ 881	▲ 164	▲ 759	▲ 140	▲ 323
教育・研究	1	▲ 571	4	174	4	212
サービス業	▲ 63	▲ 1,800	▲ 76	▲ 458	▲ 72	▲ 1,325
分類不明	0	14	0	▲ 36	0	4

出典：北海道開発局「平成27年北海道内地域間産業連関表」
（注）３８部門分類（上記出典の参考表参照）における皮革・ゴム、その他製造品及び事務用品

1-3-10. 全国と北海道の貿易額の推移及び品目別輸出入額

（単位：億円）

事項 / 年	全国		北海道	
	輸出額	輸入額	輸出額	輸入額
H8	447,313	379,934	1,841	6,592
H9	509,380	409,562	1,847	6,959
H10	506,450	366,536	2,026	5,430
H11	475,476	352,680	1,870	5,621
H12	516,542	409,384	2,209	6,440
H13	489,792	424,155	2,422	7,011
H14	521,090	422,275	2,318	6,844
H15	545,484	443,620	2,118	7,096
H16	611,700	492,166	2,400	7,482
H17	656,565	569,494	2,636	9,651
H18	752,462	673,443	3,089	12,520
H19	839,314	731,359	3,635	12,882
H20	810,181	789,547	4,127	17,303
H21	541,706	514,994	3,016	9,126
H22	673,996	607,650	3,408	11,512
H23	655,465	681,112	3,676	15,311
H24	637,476	706,886	3,848	16,543
H25	697,742	812,425	4,554	18,981
H26	730,930	859,091	4,787	15,278
H27	756,139	784,055	4,938	12,356
H28	700,358	660,420	3,710	9,055
H29	782,865	753,792	3,920	12,058
H30	814,788	827,033	3,970	14,709
R元	769,317	785,995	3,121	12,532
R2	683,991	680,108	2,295	8,775
R3	830,914	848,750	3,117	11,920
R4	981,736	1,185,032	4,295	18,430

出典： 函館税関「北海道貿易概況」、財務省「貿易統計」
注： 全て確定値

（単位：百万円）

事項 / 品目別	輸出額（R4）		
	全国	北海道	対全国割合（%）
食料品	1,161,040	100,622	8.67
原料品	1,554,769	39,579	2.55
鉱物性燃料	1,621,817	9,451	0.58
化学製品	11,024,716	2,440	0.02
原料別製品	11,544,252	78,956	0.68
一般機械	18,445,719	42,431	0.23
電気機器	16,751,287	6,760	0.04
輸送用機器	23,632,475	84,677	0.36
その他	6,475,626	64,566	1.00
総額	98,173,612	429,482	0.44

事項 / 品目別	輸入額（R4）		
	全国	北海道	対全国割合（%）
食料品	8,504,032	357,661	4.21
原料品	6,929,682	56,864	0.82
鉱物性燃料	27,314,215	955,666	3.50
化学製品	11,527,315	103,048	0.89
原料別製品	9,068,769	145,639	1.61
一般機械	9,596,238	62,465	0.65
電気機器	17,798,980	44,179	0.25
輸送用機器	4,135,471	10,650	0.26
その他	14,168,901	106,837	0.75
総額	118,503,153	1,843,009	1.56

出典： 函館税関「北海道貿易概況」、財務省「貿易統計」
注： 確定値

1-3-10. 全国と北海道の貿易額の推移

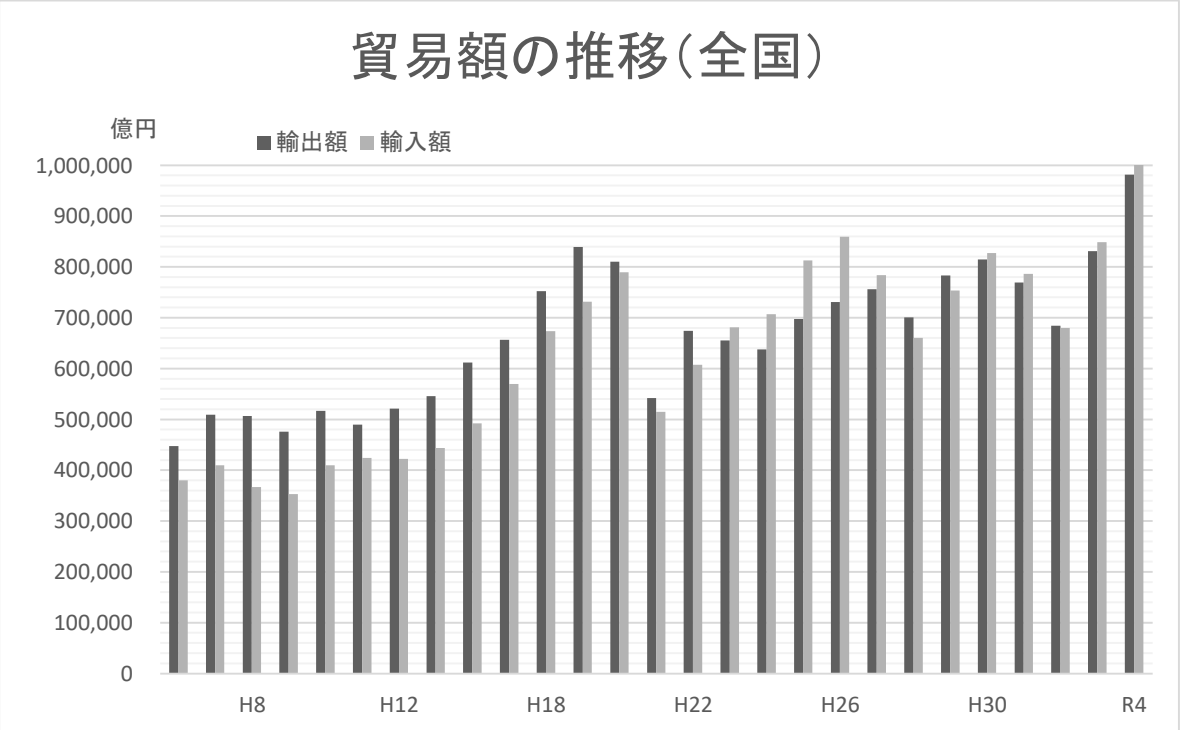

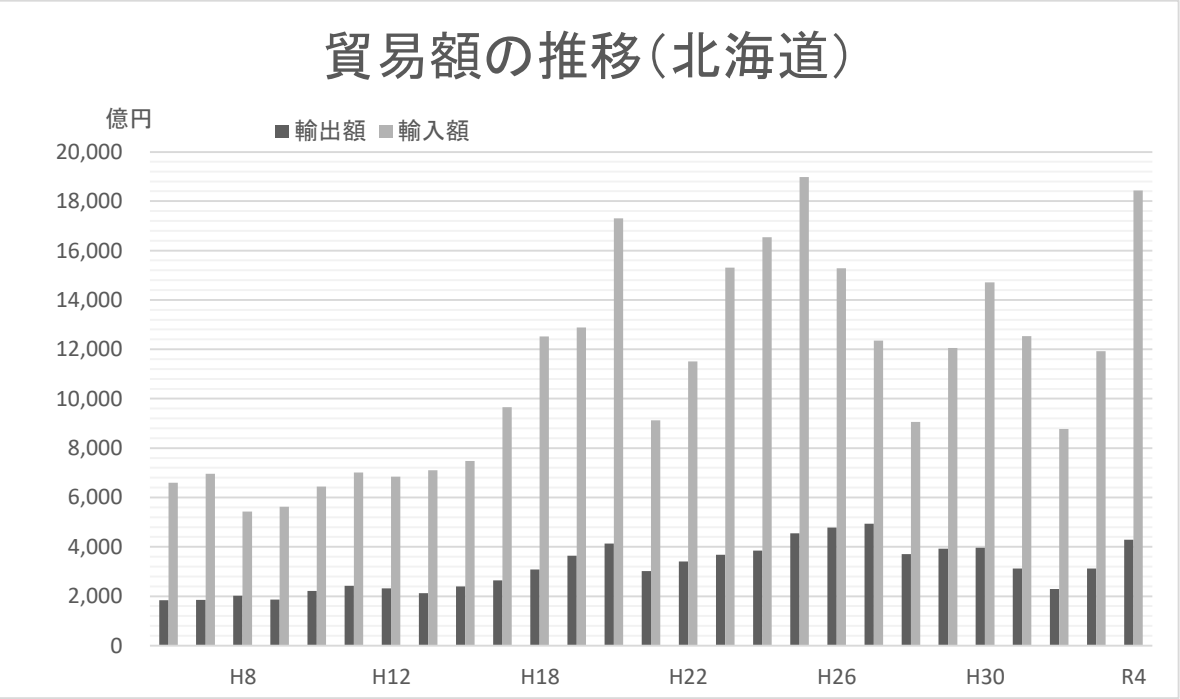

出典：函館税関「北海道貿易概況」、財務省「貿易統計」

1-3-11. 全国と北海道の輸出入相手の地域

（単位：百万円）

事項 / 相手国	全国（R4）		北海道（R4）	
	輸出	輸入	輸出	輸入
総　　額	98,173,185,250	107,921,564,368	429,481,937	1,843,009,196
ア ジ ア	55,406,328,735	48,922,353,808	292,120,329	520,543,960
大韓民国	7,106,164,634	4,057,385,664	39,001,525	135,069
中華人民共和国	19,003,740,809	22,814,431,278	145,696,138	195,668
台湾	6,857,450,974	4,639,655,337	16,245,654	7,228
香港	4,357,467,944	120,304,291	9,307,117	35
ベトナム	2,450,960,815	3,187,319,256	18,758,320	26,497
タイ	4,268,020,696	3,223,342,283	27,046,362	22,926
シンガポール	2,934,927,985	1,175,151,157	3,953,863	651
マレーシア	2,166,289,268	3,139,677,934	6,661,788	60,880
フィリピン	1,597,465,399	1,319,051,702	5,088,997	11,940
インドネシア	1,979,146,703	3,439,182,334	6,631,524	48,884
インド	1,597,465,399	790,105,792	3,431,774	6,234
（ＡＳＥＡＮ）	15,543,863,298	16,207,293,992	68,672,063	172,541
中 東	2,781,507,021	14,088,545,302	9,968,348	517,582
サウジアラビア	667,791,836	5,040,386,469	3,043,977	266,511,429
クウェート	208,216,723	1,200,634,321	0	68,586
カタール	163,994,603	1,611,529,621	27,112	45,819
アラブ首長国連邦	1,115,528,891	5,514,713,988	6,859,325	120,482
西 欧	10,740,355,014	11,791,061,267	23,842,110	112,837,166
ノルウェー	131,525,922	191,113,651	7,583	3,650
スウェーデン	189,962,982	409,512,781	1,388,031	4,279
英国	1,449,819,197	822,342,247	150,114	6,125
オランダ	1,627,204,362	405,648,400	7,221,018	6,454,758
ベルギー	919,033,454	833,680,809	6,798,719	2,717
フランス	839,940,969	1,188,615,075	937,113	12,662
ドイツ	2,570,214,910	2,716,589,280	4,732,946	28,749
イタリア	697,820,796	1,404,599,679	691,143	8,246,455
フィンランド	62,932,719	268,279,908	22,385	14,582
オーストリア	177,320,679	273,327,951	318,623	7,818
中東欧・ロシア等	2,033,543,015	2,747,094,266	24,538,218	111,662
カザフスタン	89,138,234	106,293,476	19,371,495	148,443
ポーランド	549,734,133	155,291,336	6,247	5,138
ロシア	603,961,482	1,825,700,474	225,913	4,668
ハンガリー	198,177,604	137,359,360	17,824,591	130,036
（ＥＵ）	10,808,309,541	11,169,529,401	687,313	488,532
北 米	19,387,008,849	12,655,953,905	51,725,380	217,042
カナダ	1,131,972,276	2,006,998,975	873,399	49,605
アメリカ合衆国	18,255,029,623	10,639,504,551	50,851,981	167,404,944
中 南 米	3,736,869,696	4,437,250,142	22,023,897	76,788
パナマ	452,683,547	135,635,550	7,196,732	0
チリ	301,029,654	938,290,419	3,894,435	16,319
ブラジル	567,386,011	1,299,437,375	9,638,464	48,234
アフリカ	1,271,846,663	1,790,334,314	2,434,879	803,026
南アフリカ共和国	308,996,954	1,200,924,908	252,048	134
大 洋 州	2,815,726,257	11,488,617,355	7,995,499	248,970,397
オーストラリア	2,172,669,963	10,509,863,337	1,737,474	242,999
ニュージーランド	394,956,110	363,855,086	53,982	5,972

出典： 財務省「貿易統計」・函館税関「北海道貿易概況」

1-3-12. 全国と北海道の完全失業率と有効求人倍率の推移

事項	完全失業率(%)		有効求人倍率(倍)		有効求人倍率(倍)	
	年平均		年平均		年度平均	
年	全国	北海道	全国	北海道	全国	北海道
S29	2.3					
30	2.5					
31	2.3					
32	1.9					
33	2.1					
34	2.2					
35	1.7					
36	1.4					
37	1.3					
38	1.3		0.70	1.07	0.73	1.02
39	1.1		0.80	0.97	0.79	0.95
40	1.2		0.64	0.86	0.61	0.84
41	1.3		0.74	0.88	0.81	0.89
42	1.3		1.00	0.88	1.05	0.93
43	1.2		1.12	0.97	1.14	0.96
44	1.1		1.30	0.94	1.37	0.91
45	1.1		1.41	0.87	1.35	0.82
46	1.2		1.12	0.75	1.06	0.70
47	1.4		1.16	0.68	1.30	0.70
48	1.3		1.76	0.77	1.74	0.75
49	1.4		1.20	0.66	0.98	0.61
50	1.9		0.61	0.52	0.59	0.50
51	2.0		0.64	0.47	0.64	0.45
52	2.0		0.56	0.43	0.54	0.43
53	2.2		0.56	0.44	0.59	0.44
54	2.1		0.71	0.46	0.74	0.46
55	2.0		0.75	0.45	0.73	0.44
56	2.2		0.68	0.43	0.67	0.42
57	2.4		0.61	0.41	0.60	0.40
58	2.6	4.2	0.60	0.39	0.61	0.38
59	2.7	4.5	0.65	0.38	0.66	0.38
60	2.6	4.5	0.68	0.39	0.67	0.40
61	2.8	4.2	0.62	0.40	0.62	0.40
62	2.8	4.2	0.70	0.44	0.76	0.46
63	2.5	3.7	1.01	0.53	1.08	0.54
H元	2.3	3.0	1.25	0.59	1.30	0.61
2	2.1	3.0	1.40	0.65	1.43	0.67
3	2.1	2.9	1.40	0.70	1.34	0.69
4	2.2	2.9	1.08	0.66	1.00	0.64
5	2.5	2.9	0.76	0.59	0.71	0.58
6	2.9	3.2	0.64	0.56	0.64	0.56
7	3.2	3.2	0.63	0.54	0.64	0.54
8	3.4	3.8	0.70	0.58	0.72	0.58
9	3.4	3.8	0.72	0.54	0.69	0.51
10	4.1	4.9	0.53	0.44	0.50	0.44
11	4.7	4.9	0.48	0.44	0.49	0.43
12	4.7	5.5	0.59	0.46	0.62	0.48
13	5.0	5.9	0.59	0.48	0.56	0.47
14	5.4	6.0	0.54	0.47	0.56	0.48
15	5.3	6.7	0.64	0.49	0.69	0.50
16	4.7	5.7	0.83	0.54	0.86	0.55
17	4.4	5.3	0.95	0.57	0.98	0.58
18	4.1	5.4	1.06	0.59	1.06	0.59
19	3.9	5.0	1.04	0.56	1.02	0.53
20	4.0	5.1	0.88	0.44	0.77	0.43
21	5.1	5.5	0.47	0.37	0.45	0.37
22	5.1	5.1	0.52	0.41	0.56	0.42
23	4.6	5.2	0.65	0.47	0.68	0.50
24	4.3	5.2	0.80	0.59	0.82	0.62
25	4.0	4.6	0.93	0.74	0.97	0.79
26	3.6	4.1	1.09	0.86	1.11	0.88
27	3.4	3.4	1.20	0.96	1.23	0.98
28	3.1	3.6	1.36	1.04	1.39	1.07
29	2.8	3.3	1.50	1.11	1.54	1.14
30	2.4	2.9	1.61	1.18	1.62	1.20
R元	2.4	2.6	1.60	1.24	1.55	1.22
2	2.8	3.0	1.18	1.03	1.10	0.99
3	2.8	3.0	1.13	1.00	1.16	1.02
4	2.6	3.2	1.28	1.14	1.31	1.15

出典： 総務省統計局「労働力調査」、厚生労働省「一般職業紹介状況（職業安定業務統計）」
注１： 完全失業率（年平均・原数値）、有効求人倍率（年平均及び年度平均・原数値、パート含む）
注２： 完全失業率と有効求人倍率（年平均）の全国値はS47まで、有効求人倍率（年度平均）の全国値はS46まで、沖縄県分を含まない。
注３： 東日本大震災の影響により、岩手県、宮城県及び福島県において労働力調査実施が一時困難となり、H23年の完全失業率の全国値は補完的に推計された値。

1-3-12. 全国と北海道の完全失業率と有効求人倍率の推移

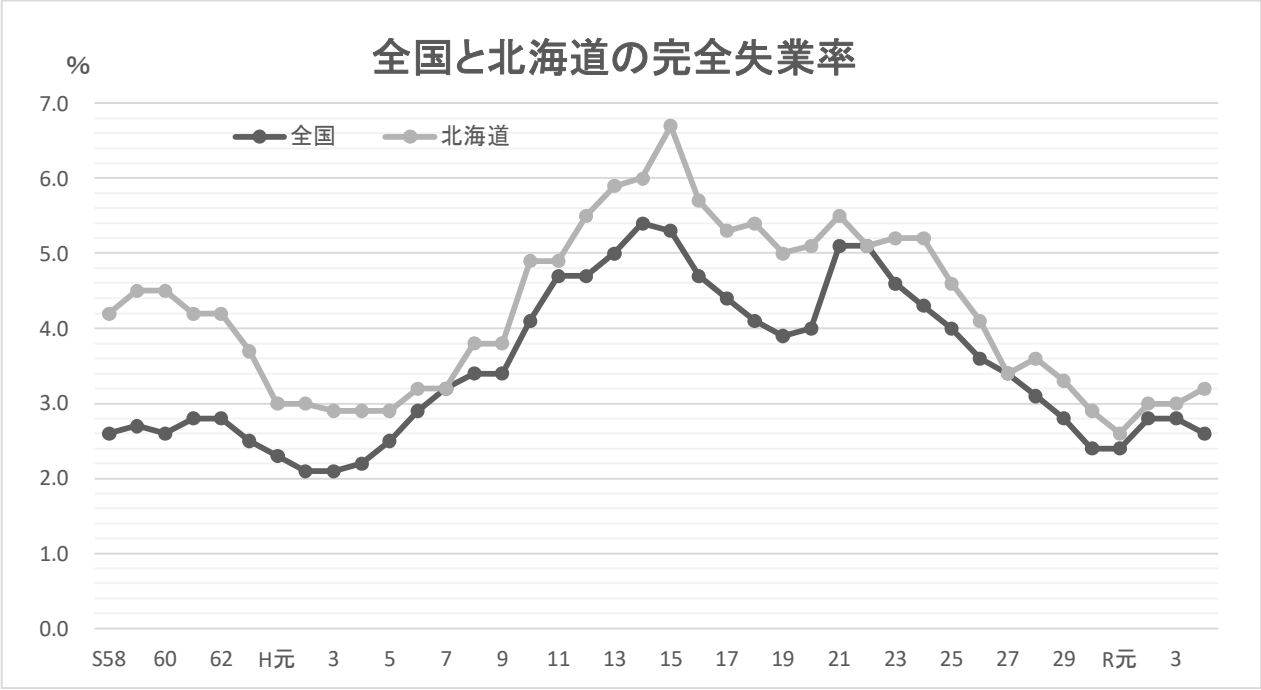

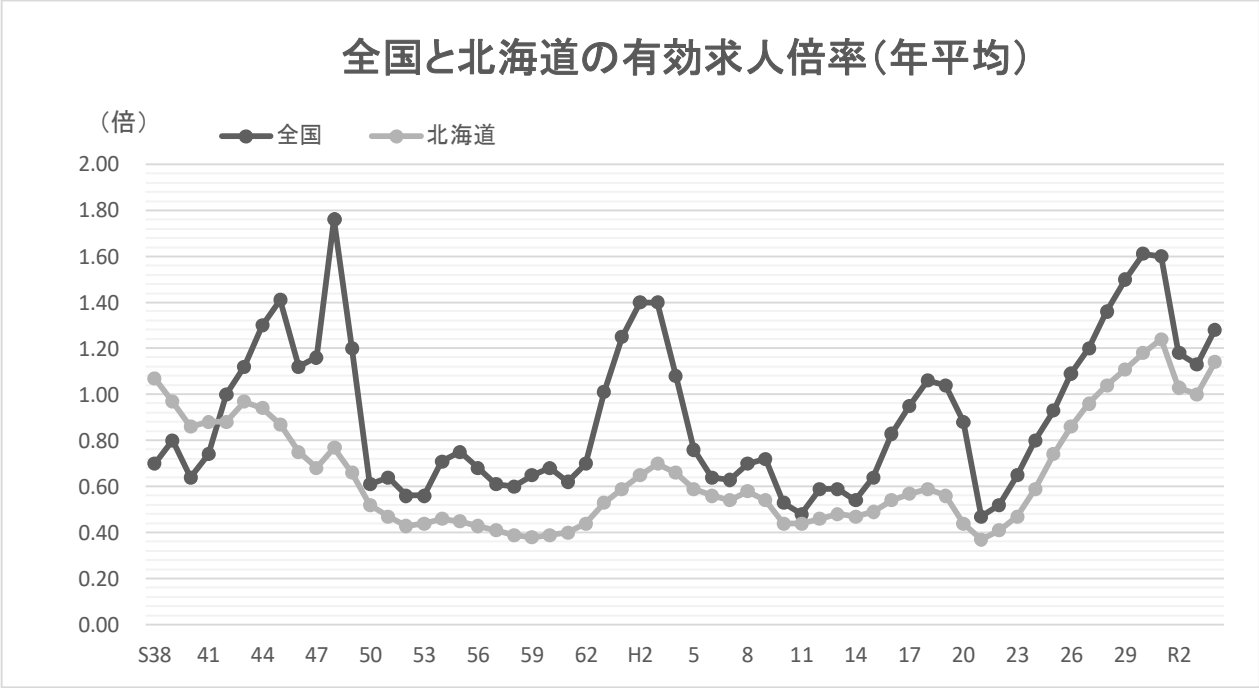

出典：総務省統計局「労働力調査」、厚生労働省「一般職業紹介状況（職業安定業務統計）」

1-3-13. 産業別就業者数

事項 / 都道府県名	産業別就業者(千人)							
	R2.10.1現在				H29.10.1現在			
	総数	第1次産業	第2次産業	第3次産業	総数	第1次産業	第2次産業	第3次産業
全国	57,643	1,963	13,259	40,679	66,213	2,193	15,456	46,441
北海道	2,347	156	388	1,739	2,613	155	440	1,933
青森	602	67	118	404	649	76	133	428
岩手	605	58	147	389	655	64	168	409
宮城	1,081	44	237	772	1,207	46	276	850
秋田	464	40	110	307	500	38	126	328
山形	541	47	152	332	580	48	161	357
福島	872	54	251	541	971	59	293	590
茨城	1,363	69	380	872	1,515	79	451	942
栃木	927	48	282	571	1,034	59	311	630
群馬	950	42	288	593	1,029	44	320	638
埼玉	3,387	50	752	2,471	3,907	63	887	2,808
千葉	2,862	69	527	2,167	3,274	90	619	2,456
東京	5,962	22	873	4,834	7,887	34	1,195	6,319
神奈川	4,153	32	811	3,176	4,901	38	997	3,689
新潟	1,084	56	302	704	1,165	60	339	742
富山	529	15	172	330	554	15	184	344
石川	560	15	154	380	610	18	168	410
福井	396	13	122	252	422	14	130	269
山梨	399	26	110	256	442	30	123	281
長野	1,034	86	291	634	1,112	93	312	681
岐阜	973	27	310	614	1,059	35	338	664
静岡	1,817	63	584	1,141	1,945	63	636	1,206
愛知	3,605	69	1,136	2,298	4,069	81	1,288	2,574
三重	846	26	260	530	941	28	294	589
滋賀	667	16	212	417	744	18	232	470
京都	1,086	21	236	791	1,340	22	303	961
大阪	3,635	18	786	2,678	4,471	19	1,018	3,236
兵庫	2,377	44	574	1,678	2,722	51	660	1,925
奈良	574	14	123	419	641	14	143	460
和歌山	429	35	92	288	465	38	95	320
鳥取	269	21	57	184	290	23	63	195
島根	333	21	76	226	349	21	79	240
岡山	868	36	227	578	966	40	255	642
広島	1,318	36	333	909	1,459	38	377	1,005
山口	621	25	160	424	679	28	171	461
徳島	328	24	75	220	362	28	80	245
香川	443	21	108	301	491	23	123	332
愛媛	601	41	140	405	679	52	157	453
高知	309	32	51	217	359	36	61	251
福岡	2,253	55	436	1,688	2,558	69	530	1,879
佐賀	400	30	94	268	423	35	103	277
長崎	618	41	116	446	672	49	134	477
熊本	819	72	170	561	881	79	178	605
大分	520	32	118	361	573	35	137	393
宮崎	499	49	102	338	549	56	114	371
鹿児島	738	61	139	525	800	64	154	565
沖縄	577	23	79	451	704	27	104	546
北海道	2,347	156	388	1,739	2,613	155	440	1,933
東北	5,249	366	1,317	3,449	5,727	391	1,496	3,704
関東	20,003	358	4,023	14,940	23,989	437	4,903	17,763
北陸	1,485	43	448	962	1,586	47	482	1,023
中部	8,275	271	2,581	5,217	9,126	300	2,868	5,714
近畿	8,768	148	2,023	6,271	10,383	162	2,451	7,372
中国	3,409	139	853	2,321	3,743	150	945	2,543
四国	1,681	118	374	1,143	1,891	139	421	1,281
九州	5,847	340	1,175	4,187	6,456	387	1,350	4,567
沖縄	577	23	79	451	704	27	104	546

出典： 総務省統計局「令和2年国勢調査」、総務省統計局「平成29年就業構造基本調査」

注１： 就業構造基本調査は、ふだんの就業・不就業の状態を把握（ユージュアル方式）しており、国勢調査は、月末1週間の就業・不就業の状態を把握（アクチュアル方式）しており、数値を比較する際は注意を要する。

注２： 総数には「分類不能の産業」が含まれる。

1-3-14. 着工新設住宅戸数（年度計）

事項 / 都道府県名	令和4年度計		令和3年度計	
	着工新設住宅戸数（戸）	全国に占める割合（%）	着工新設住宅戸数（戸）	全国に占める割合（%）
全国	860,828	100.0	865,909	100.0
北海道	29,576	3.4	32,091	3.7
青森	5,178	0.6	5,398	0.6
岩手	6,649	0.8	6,805	0.8
宮城	17,599	2.0	16,835	1.9
秋田	3,842	0.4	4,182	0.5
山形	4,559	0.5	5,184	0.6
福島	8,774	1.0	10,028	1.2
茨城	17,498	2.0	19,387	2.2
栃木	10,712	1.2	11,433	1.3
群馬	11,325	1.3	10,837	1.3
埼玉	52,244	6.1	51,422	5.9
千葉	47,580	5.5	45,943	5.3
東京	135,382	15.7	134,313	15.5
神奈川	67,197	7.8	65,474	7.6
新潟	9,517	1.1	10,792	1.2
富山	5,337	0.6	5,660	0.7
石川	5,946	0.7	7,338	0.8
福井	4,720	0.5	5,266	0.6
山梨	4,496	0.5	4,609	0.5
長野	11,988	1.4	11,809	1.4
岐阜	10,886	1.3	11,235	1.3
静岡	19,911	2.3	20,916	2.4
愛知	57,032	6.6	61,293	7.1
三重	9,907	1.2	10,077	1.2
滋賀	10,131	1.2	10,131	1.2
京都	15,740	1.8	16,602	1.9
大阪	73,776	8.6	68,657	7.9
兵庫	31,911	3.7	29,844	3.4
奈良	6,097	0.7	5,870	0.7
和歌山	4,590	0.5	4,908	0.6
鳥取	2,557	0.3	2,714	0.3
島根	3,631	0.4	2,770	0.3
岡山	11,743	1.4	12,782	1.5
広島	18,713	2.2	18,099	2.1
山口	7,015	0.8	7,422	0.9
徳島	2,798	0.3	2,973	0.3
香川	5,434	0.6	5,712	0.7
愛媛	6,844	0.8	7,677	0.9
高知	2,688	0.3	2,907	0.3
福岡	40,954	4.8	41,628	4.8
佐賀	5,371	0.6	4,952	0.6
長崎	7,384	0.9	6,372	0.7
熊本	13,530	1.6	12,956	1.5
大分	6,889	0.8	6,225	0.7
宮崎	5,969	0.7	7,060	0.8
鹿児島	9,734	1.1	10,006	1.2
沖縄	9,474	1.1	9,315	1.1
北海道	29,576	3.4	32,091	3.7
東北	56,118	6.5	59,224	6.8
関東	346,434	40.2	343,418	39.7
北陸	16,003	1.9	18,264	2.1
中部	109,724	12.7	115,330	13.3
近畿	142,245	16.5	136,012	15.7
中国	43,659	5.1	43,787	5.1
四国	17,764	2.1	19,269	2.2
九州	89,831	10.4	89,199	10.3
沖縄	9,474	1.1	9,315	1.1

出典： 国土交通省「建築着工統計調査」

1-3-15. 工業事業所数、従業者数、製造品出荷額（都道府県）

事項 / 都道府県名	実数（2021）			全国に占める割合（%）		
	事務所数	従業者数（人）	製造品出荷額等（億円）	事務所数	従業者数	製造品出荷額等
全国	176,858	7,465,556	3,020,033	100.0	100.0	100.0
北海道	5,072	163,337	55,872	2.9	2.2	1.9
青森	1,272	55,763	16,765	0.7	0.7	0.6
岩手	1,866	84,349	24,943	1.1	1.1	0.8
宮城	2,593	111,794	43,580	1.5	1.5	1.4
秋田	1,535	58,468	13,078	0.9	0.8	0.4
山形	2,277	97,429	28,323	1.3	1.3	0.9
福島	3,279	154,274	47,670	1.9	2.1	1.6
茨城	4,813	264,266	121,773	2.7	3.5	4.0
栃木	3,903	195,131	82,353	2.2	2.6	2.7
群馬	4,530	212,329	78,889	2.6	2.8	2.6
埼玉	10,102	379,482	128,630	5.7	5.1	4.3
千葉	4,748	206,017	119,264	2.7	2.8	3.9
東京	9,738	238,817	70,805	5.5	3.2	2.3
神奈川	7,202	348,312	158,353	4.1	4.7	5.2
新潟	4,822	177,842	47,533	2.7	2.4	1.6
富山	2,569	122,216	36,518	1.5	1.6	1.2
石川	2,512	94,507	26,268	1.4	1.3	0.9
福井	2,013	71,389	21,431	1.1	1.0	0.7
山梨	1,676	72,124	25,302	0.9	1.0	0.8
長野	4,825	198,141	60,431	2.7	2.7	2.0
岐阜	5,298	199,058	56,149	3.0	2.7	1.9
静岡	8,602	401,827	164,513	4.9	5.4	5.4
愛知	14,593	807,694	439,880	8.3	10.8	14.6
三重	3,245	201,632	104,919	1.8	2.7	3.5
滋賀	2,614	165,297	75,971	1.5	2.2	2.5
京都	3,952	139,615	52,704	2.2	1.9	1.7
大阪	14,412	417,816	169,758	8.1	5.6	5.6
兵庫	7,106	347,873	152,499	4.0	4.7	5.0
奈良	1,578	57,218	17,157	0.9	0.8	0.6
和歌山	1,465	50,917	23,835	0.8	0.7	0.8
鳥取	749	30,379	7,413	0.4	0.4	0.2
島根	1,001	40,812	11,651	0.6	0.5	0.4
岡山	3,234	147,627	70,601	1.8	2.0	2.3
広島	4,812	207,756	88,699	2.7	2.8	2.9
山口	1,725	95,292	56,169	1.0	1.3	1.9
徳島	1,068	44,485	17,953	0.6	0.6	0.6
香川	1,851	68,820	25,290	1.0	0.9	0.8
愛媛	2,117	77,030	38,041	1.2	1.0	1.3
高知	931	23,127	5,472	0.5	0.3	0.2
福岡	5,094	220,530	89,519	2.9	3.0	3.0
佐賀	1,250	62,001	20,283	0.7	0.8	0.7
長崎	1,386	52,842	16,229	0.8	0.7	0.5
熊本	1,866	89,466	28,195	1.1	1.2	0.9
大分	1,404	64,493	38,463	0.8	0.9	1.3
宮崎	1,300	53,580	16,368	0.7	0.7	0.5
鹿児島	2,023	69,396	19,828	1.1	0.9	0.7
沖縄	835	22,986	4,694	0.5	0.3	0.2
北海道	5,072	163,337	55,872	2.9	2.2	1.9
東北	17,644	739,919	221,891	10.0	9.9	7.3
関東	46,712	1,916,478	785,368	26.4	25.7	26.0
北陸	7,094	288,112	84,217	4.0	3.9	2.8
中部	36,563	1,808,352	825,892	20.7	24.2	27.3
近畿	31,127	1,178,736	491,923	17.6	15.8	16.3
中国	11,521	521,866	234,534	6.5	7.0	7.8
四国	5,967	213,462	86,756	3.4	2.9	2.9
九州	14,323	612,308	228,886	8.1	8.2	7.6
沖縄	835	22,986	4,694	0.5	0.3	0.2

出典： 経済産業省「令和３年経済センサス - 活動調査」
※従業者４人以上の事業所に関する統計

1-3-16.工業事業所数、従業者数、製造品出荷額(道内市町村)

市町村名＼事項	実数（2021）			全道に占める割合（%）		
	事業所数	従業者数（人）	製造品出荷額等（億円）	事業所数	従業者数	製造品出荷額等
北海道	6,425	165,004	61,293	100.00	100.00	100.00
道南地域	634	15,123	4,135	9.87	9.17	6.75
渡島計	570	14,493	4,013	8.87	8.78	6.55
函館市	290	7,175	1,877	4.51	4.35	3.06
北斗市	71	2,653	750	1.11	1.61	1.22
松前町	16	292	49	0.25	0.18	0.08
福島町	8	170	24	0.12	0.10	0.04
知内町	10	299	54	0.16	0.18	0.09
木古内町	6	75	22	0.09	0.05	0.04
七飯町	33	1,049	224	0.51	0.64	0.37
鹿部町	16	410	97	0.25	0.25	0.16
森町	70	1,469	546	1.09	0.89	0.89
八雲町	35	672	320	0.54	0.41	0.52
長万部町	15	229	50	0.23	0.14	0.08
檜山計	64	630	121	1.00	0.38	0.20
江差町	8	74	12	0.12	0.04	0.02
上ノ国町	15	179	26	0.23	0.11	0.04
厚沢部町	8	82	19	0.12	0.05	0.03
乙部町	8	135	28	0.12	0.08	0.05
奥尻町	8	33	4	0.12	0.02	0.01
今金町	7	39	5	0.11	0.02	0.01
せたな町	10	88	28	0.16	0.05	0.05
道央地域	3,306	97,233	37,249	51.46	58.93	60.77
石狩計	1,838	52,261	12,987	28.61	31.67	21.19
札幌市	1,283	27,670	5,675	19.97	16.77	9.26
江別市	108	3,549	891	1.68	2.15	1.45
千歳市	108	7,615	2,436	1.68	4.62	3.97
恵庭市	87	4,738	1,491	1.35	2.87	2.43
北広島市	79	3,306	938	1.23	2.00	1.53
石狩市	158	4,446	1,293	2.46	2.69	2.11
当別町	12	928	263	0.19	0.56	0.43
新篠津村	3	9	0	0.05	0.01	0.00
後志計	396	9,782	2,573	6.16	5.93	4.20
小樽市	255	7,399	2,012	3.97	4.48	3.28
島牧村	1	3	X	0.02	0.00	－
寿都町	11	184	39	0.17	0.11	0.06
黒松内町	2	47	X	0.03	0.03	－
蘭越町	1	3	X	0.02	0.00	－
ニセコ町	7	27	22	0.11	0.02	0.04
真狩村	2	25	X	0.03	0.02	－
留寿都村	3	37	14	0.05	0.02	0.02
喜茂別町	2	52	X	0.03	0.03	－
京極町	7	245	62	0.11	0.15	0.10
倶知安町	11	188	65	0.17	0.11	0.11

出典：経済産業省「2022年工業統計表「市区町村編」」
※従業者４人以上の事業所に関する統計
注：「X」は、該当数値が秘匿されている箇所。

1-3-16. 工業事業所数、従業者数、製造品出荷額(道内市町村)

市町村名＼事項	実数（2021）			全道に占める割合（%）		
	事業所数	従業者数（人）	製造品出荷額等（億円）	事業所数	従業者数	製造品出荷額等
共和町	10	327	62	0.16	0.20	0.10
岩内町	26	381	68	0.40	0.23	0.11
泊村	1	12	X	0.02	0.01	-
神恵内村	-	-	-	-	-	-
積丹町	2	8	X	0.03	0.00	-
古平町	10	243	42	0.16	0.15	0.07
仁木町	6	87	110	0.09	0.05	0.18
余市町	37	488	77	0.58	0.30	0.13
赤井川村	2	26	X	0.03	0.02	-
空知計	410	11,092	2,698	6.37	6.72	4.40
夕張市	11	366	63	0.17	0.22	0.10
岩見沢市	70	2,478	867	1.09	1.50	1.42
美唄市	47	723	129	0.73	0.44	0.21
芦別市	25	1,106	159	0.39	0.67	0.26
赤平市	26	1,056	214	0.40	0.64	0.35
三笠市	23	507	126	0.36	0.31	0.21
滝川市	31	600	98	0.48	0.36	0.16
砂川市	26	668	249	0.40	0.40	0.41
歌志内市	1	23	X	0.02	0.01	-
深川市	20	256	53	0.31	0.16	0.09
南幌町	22	331	57	0.34	0.20	0.09
奈井江町	11	1,035	299	0.17	0.63	0.49
上砂川町	5	194	28	0.08	0.12	0.05
由仁町	20	400	113	0.31	0.24	0.18
長沼町	15	198	34	0.23	0.12	0.06
栗山町	26	620	113	0.40	0.38	0.18
月形町	8	68	8	0.12	0.04	0.01
浦臼町	3	19	1	0.05	0.01	0.00
新十津川町	3	20	4	0.05	0.01	0.01
妹背牛町	7	319	68	0.11	0.19	0.11
秩父別町	3	25	7	0.05	0.02	0.01
雨竜町	-	-	-	-	-	-
北竜町	3	35	2	0.05	0.02	0.00
沼田町	4	45	6	0.06	0.03	0.01
胆振計	569	23,024	18,687	8.85	13.95	30.48
室蘭市	132	6,868	4,459	2.05	4.16	7.28
苫小牧市	232	11,729	12,619	3.61	7.11	20.59
登別市	49	860	185	0.76	0.52	0.30
伊達市	32	660	205	0.50	0.40	0.33
豊浦町	8	28	2	0.12	0.02	0.00
壮瞥町	3	17	2	0.05	0.01	0.00
白老町	48	1,326	603	0.75	0.80	0.98
厚真町	7	286	163	0.11	0.17	0.27
洞爺湖町	20	315	80	0.31	0.19	0.13
安平町	23	789	321	0.36	0.48	0.52
むかわ町	15	146	48	0.23	0.09	0.08

出典： 経済産業省「2022年工業統計表「市区町村編」」
※従業者４人以上の事業所に関する統計
注： 「X」は、該当数値が秘匿されている箇所。

1-3-16. 工業事業所数、従業者数、製造品出荷額(道内市町村)

市町村名＼事項	実数（2021）			全道に占める割合（%）		
	事業所数	従業者数（人）	製造品出荷額等（億円）	事業所数	従業者数	製造品出荷額等
日高計	93	1,074	304	1.45	0.65	0.51
日高町	12	188	111	0.19	0.11	0.18
平取町	4	21	9	0.06	0.01	0.02
新冠町	5	160	24	0.08	0.10	0.04
浦河町	19	182	35	0.30	0.11	0.06
様似町	15	178	60	0.23	0.11	0.10
えりも町	12	126	30	0.19	0.08	0.05
新ひだか町	26	219	34	0.40	0.13	0.06
道北地域	955	17,240	4,886	14.84	10.46	8.00
上川計	719	12,878	3,211	11.17	7.81	5.26
旭川市	430	8,925	2,229	6.69	5.41	3.64
士別市	33	421	149	0.51	0.26	0.24
名寄市	32	410	183	0.50	0.25	0.30
富良野市	25	283	65	0.39	0.17	0.11
鷹栖町	11	78	34	0.17	0.05	0.06
東神楽町	17	300	41	0.26	0.18	0.07
当麻町	17	284	66	0.26	0.17	0.11
比布町	10	76	11	0.16	0.05	0.02
愛別町	10	115	18	0.16	0.07	0.03
上川町	11	40	11	0.17	0.02	0.02
東川町	33	756	137	0.51	0.46	0.22
美瑛町	15	328	85	0.23	0.20	0.14
上富良野町	9	319	65	0.14	0.19	0.11
中富良野町	3	57	8	0.05	0.03	0.01
南富良野町	4	27	13	0.06	0.02	0.02
占冠村	4	27	1	0.06	0.02	0.00
和寒町	9	97	15	0.14	0.06	0.02
剣淵町	4	34	5	0.06	0.02	0.01
下川町	18	157	38	0.28	0.10	0.06
美深町	11	66	12	0.17	0.04	0.02
音威子府村	3	14	3	0.05	0.01	0.01
中川町	4	23	9	0.06	0.01	0.02
幌加内町	6	41	10	0.09	0.02	0.02
留萌計	72	1,423	287	1.12	0.87	0.47
留萌市	22	698	106	0.34	0.42	0.17
増毛町	16	367	90	0.25	0.22	0.15
小平町	4	45	4	0.06	0.03	0.01
苫前町	8	61	16	0.12	0.04	0.03
羽幌町	12	135	57	0.19	0.08	0.09
初山別村	1	11	X	0.02	0.01	－
遠別町	7	81	14	0.11	0.05	0.02
天塩町	2	25	X	0.03	0.02	－

出典： 経済産業省「2022年工業統計表「市区町村編」」
※従業者４人以上の事業所に関する統計
注： 「X」は、該当数値が秘匿されている箇所。

1-3-16. 工業事業所数、従業者数、製造品出荷額(道内市町村)

市町村名＼事項	実数（2021）			全道に占める割合（%）		
	事業所数	従業者数（人）	製造品出荷額等（億円）	事業所数	従業者数	製造品出荷額等
宗谷計	164	2,939	1,388	2.55	1.78	2.27
稚内市	82	1,592	625	1.28	0.96	1.02
猿払村	11	308	121	0.17	0.19	0.20
浜頓別町	15	209	110	0.23	0.13	0.18
中頓別町	3	18	2	0.05	0.01	0.00
枝幸町	23	461	229	0.36	0.28	0.37
豊富町	9	110	91	0.14	0.07	0.15
礼文町	4	55	22	0.06	0.03	0.04
利尻町	7	33	14	0.11	0.02	0.02
利尻富士町	6	40	17	0.09	0.02	0.03
幌延町	4	113	157	0.06	0.07	0.26
オホーツク地域	473	10,954	4,335	7.36	6.63	7.06
オホーツク計	473	10,954	4,335	7.36	6.63	7.06
北見市	129	2,587	775	2.01	1.57	1.26
網走市	60	1,480	587	0.93	0.90	0.96
紋別市	64	1,552	914	1.00	0.94	1.49
美幌町	27	913	216	0.42	0.55	0.35
津別町	17	776	224	0.26	0.47	0.36
斜里町	26	599	385	0.40	0.36	0.63
清里町	1	18	X	0.02	0.01	－
小清水町	9	137	36	0.14	0.08	0.06
訓子府町	5	262	62	0.08	0.16	0.10
置戸町	6	39	8	0.09	0.02	0.01
佐呂間町	15	511	456	0.23	0.31	0.74
遠軽町	27	460	83	0.42	0.28	0.14
湧別町	32	499	247	0.50	0.30	0.40
滝上町	7	65	13	0.11	0.04	0.02
興部町	18	417	112	0.28	0.25	0.18
西興部村	3	60	14	0.05	0.04	0.02
雄武町	18	412	176	0.28	0.25	0.29
大空町	9	167	29	0.14	0.10	0.05
十勝地域	496	12,902	5,311	7.73	7.82	8.67
十勝計	496	12,902	5,311	7.73	7.82	8.67
帯広市	187	5,075	1,528	2.91	3.08	2.49
音更町	33	1,154	842	0.51	0.70	1.37
士幌町	11	963	365	0.17	0.58	0.60
上士幌町	10	93	38	0.16	0.06	0.06
鹿追町	5	30	7	0.08	0.02	0.01
新得町	15	185	49	0.23	0.11	0.08
清水町	25	590	255	0.39	0.36	0.42
芽室町	45	1,410	814	0.70	0.85	1.33
中札内村	21	612	219	0.33	0.37	0.36
更別村	3	29	9	0.05	0.02	0.01
大樹町	12	402	152	0.19	0.24	0.25
広尾町	24	336	140	0.37	0.20	0.23
幕別町	37	1,047	245	0.58	0.63	0.40

出典： 経済産業省「2022年工業統計表「市区町村編」」
※従業者４人以上の事業所に関する統計
注： 「X」は、該当数値が秘匿されている箇所。

1-3-16. 工業事業所数、従業者数、製造品出荷額(道内市町村)

事項 / 市町村名	実数（2021）			全道に占める割合（%）		
	事業所数	従業者数（人）	製造品出荷額等（億円）	事業所数	従業者数	製造品出荷額等
池田町	14	263	120	0.22	0.16	0.20
豊頃町	6	28	7	0.09	0.02	0.01
本別町	16	212	293	0.25	0.13	0.48
足寄町	16	181	41	0.25	0.11	0.07
陸別町	4	48	11	0.06	0.03	0.02
浦幌町	12	244	174	0.19	0.15	0.28
釧路・根室地域	561	11,552	5,318	8.74	6.99	8.69
釧路計	361	7,863	3,444	5.62	4.76	5.62
釧路市	206	4,200	2,018	3.21	2.55	3.29
釧路町	41	569	109	0.64	0.34	0.18
厚岸町	38	592	186	0.59	0.36	0.30
浜中町	19	557	435	0.30	0.34	0.71
標茶町	8	133	224	0.12	0.08	0.37
弟子屈町	10	122	31	0.16	0.07	0.05
鶴居村	4	37	10	0.06	0.02	0.02
白糠町	35	1,653	431	0.54	1.00	0.70
根室計	200	3,689	1,874	3.12	2.23	3.07
根室市	91	1,706	561	1.42	1.03	0.92
別海町	30	882	849	0.47	0.53	1.39
中標津町	36	553	191	0.56	0.34	0.31
標津町	21	332	114	0.33	0.20	0.19
羅臼町	22	216	159	0.34	0.13	0.26
札幌開発建設部管内	2,248	63,353	15,685	34.98	38.39	25.59
函館開発建設部管内	634	15,123	4,135	9.87	9.16	6.75
小樽開発建設部管内	396	9,782	2,573	6.16	5.93	4.20
旭川開発建設部管内	719	12,878	3,211	11.17	7.81	5.26
室蘭開発建設部管内	662	24,098	18,991	10.30	14.60	30.99
釧路開発建設部管内	561	11,552	5,318	8.74	6.99	8.69
帯広開発建設部管内	496	12,902	5,311	7.73	7.82	8.67
網走開発建設部管内	473	10,954	4,335	7.36	6.63	7.06
留萌開発建設部管内	72	1,423	287	1.12	0.87	0.47
稚内開発建設部管内	164	2,939	1,388	2.55	1.78	2.27

出典：経済産業省「2022年工業統計表「市区町村編」」
※従業者４人以上の事業所に関する統計
注：「X」は、該当数値が秘匿されている箇所。

1-3-17. 商業事業所数、従業者数、年間商品販売額（都道府県）

事項 / 都道府県名	R3.6.1現在		R3	全国に占める割合（%）		
	事業所数	従業者数（人）	年間商品販売額（億円）	事業所数	従業者数	年間商品販売額
全国	1,228,920	11,397,130	5,398,139	100.0	100.0	100.0
北海道	51,407	448,726	177,327	4.2	3.9	3.3
青森	14,097	104,291	31,597	1.1	0.9	0.6
岩手	13,678	102,165	32,826	1.1	0.9	0.6
宮城	25,004	220,952	112,823	2.0	1.9	2.1
秋田	11,368	80,748	21,940	0.9	0.7	0.4
山形	12,793	88,089	24,964	1.0	0.8	0.5
福島	19,975	152,062	46,513	1.6	1.3	0.9
茨城	26,387	216,784	66,979	2.1	1.9	1.2
栃木	19,572	156,118	52,949	1.6	1.4	1.0
群馬	19,722	161,197	55,461	1.6	1.4	1.0
埼玉	51,720	521,072	172,479	4.2	4.6	3.2
千葉	42,852	437,479	136,274	3.5	3.8	2.5
東京	141,055	1,940,915	1,809,393	11.5	17.0	33.5
神奈川	61,012	662,978	223,192	5.0	5.8	4.1
新潟	25,467	197,540	65,569	2.1	1.7	1.2
富山	12,270	89,589	29,899	1.0	0.8	0.6
石川	13,686	110,031	38,170	1.1	1.0	0.7
福井	9,510	68,425	19,927	0.8	0.6	0.4
山梨	9,216	67,956	17,434	0.7	0.6	0.3
長野	22,746	171,292	55,746	1.9	1.5	1.0
岐阜	21,788	165,676	44,463	1.8	1.5	0.8
静岡	38,644	309,612	112,195	3.1	2.7	2.1
愛知	70,359	722,348	405,604	5.7	6.3	7.5
三重	17,456	139,366	36,576	1.4	1.2	0.7
滋賀	12,061	105,272	26,538	1.0	0.9	0.5
京都	26,212	234,595	82,344	2.1	2.1	1.5
大阪	90,008	955,105	555,304	7.3	8.4	10.3
兵庫	47,973	430,245	146,880	3.9	3.8	2.7
奈良	10,853	89,907	18,656	0.9	0.8	0.3
和歌山	11,385	76,102	20,326	0.9	0.7	0.4
鳥取	6,116	45,233	12,577	0.5	0.4	0.2
島根	8,218	56,550	13,897	0.7	0.5	0.3
岡山	19,505	157,237	53,920	1.6	1.4	1.0
広島	30,092	264,840	114,878	2.4	2.3	2.1
山口	14,589	112,526	31,050	1.2	1.0	0.6
徳島	8,413	57,748	15,101	0.7	0.5	0.3
香川	11,378	88,649	33,430	0.9	0.8	0.6
愛媛	15,214	112,491	39,392	1.2	1.0	0.7
高知	8,753	59,313	14,238	0.7	0.5	0.3
福岡	54,567	476,421	220,984	4.4	4.2	4.1
佐賀	9,320	66,800	18,086	0.8	0.6	0.3
長崎	15,456	105,821	27,997	1.3	0.9	0.5
熊本	18,834	142,201	42,918	1.5	1.2	0.8
大分	12,606	89,631	24,323	1.0	0.8	0.5
宮崎	12,268	88,566	27,138	1.0	0.8	0.5
鹿児島	18,837	130,597	39,036	1.5	1.1	0.7
沖縄	14,478	115,869	28,826	1.2	1.0	0.5
北海道	51,407	448,726	177,327	4.2	3.9	3.3
東北	122,382	945,847	336,231	10.0	8.3	6.2
関東	371,536	4,164,499	2,534,162	30.2	36.5	46.9
北陸	35,466	268,045	87,997	2.9	2.4	1.6
中部	170,993	1,508,294	654,584	13.9	13.2	12.1
近畿	198,492	1,891,226	850,047	16.2	16.6	15.7
中国	78,520	636,386	226,322	6.4	5.6	4.2
四国	43,758	318,201	102,161	3.6	2.8	1.9
九州	141,888	1,100,037	400,483	11.5	9.7	7.4
沖縄	14,478	115,869	28,826	1.2	1.0	0.5

出典： 経済産業省「令和3年経済センサス-活動調査」

1-3-18.商業事業所数、従業者数、年間商品販売額(道内市町村)

市町村名＼事項	R3.6.1現在 事業所数	R3.6.1現在 従業者数(人)	R3 年間商品販売額(億円)	全道に占める割合(%) 事業所数	全道に占める割合(%) 従業者数	全道に占める割合(%) 年間商品販売額
北海道	43,085	380,732	171,313	100.00	100.00	100.00
道南地域	4,007	28,199	8,840	9.30	7.41	5.16
渡島計	3,586	26,324	8,428	8.32	6.91	4.92
函館市	2,448	18,866	6,334	5.68	4.96	3.70
北斗市	343	3,165	1,064	0.80	0.83	0.62
松前町	83	323	54	0.19	0.08	0.03
福島町	50	181	27	0.12	0.05	0.02
知内町	31	162	39	0.07	0.04	0.02
木古内町	48	263	48	0.11	0.07	0.03
七飯町	139	1,108	197	0.32	0.29	0.11
鹿部町	38	155	43	0.09	0.04	0.03
森町	168	922	325	0.39	0.24	0.19
八雲町	183	930	249	0.42	0.24	0.15
長万部町	55	249	48	0.13	0.07	0.03
檜山計	421	1,875	412	0.98	0.49	0.24
江差町	100	554	131	0.23	0.15	0.08
上ノ国町	41	168	28	0.10	0.04	0.02
厚沢部町	45	186	37	0.10	0.05	0.02
乙部町	36	183	34	0.08	0.05	0.02
奥尻町	45	148	23	0.10	0.04	0.01
今金町	52	248	77	0.12	0.07	0.04
せたな町	102	388	82	0.24	0.10	0.05
道央地域	24,485	240,831	121,244	56.83	63.25	70.77
石狩計	16,055	179,215	102,748	37.26	47.07	59.98
札幌市	13,595	153,215	94,614	31.55	40.24	55.23
江別市	608	6,481	1,372	1.41	1.70	0.80
千歳市	652	6,520	1,678	1.51	1.71	0.98
恵庭市	355	3,975	1,048	0.82	1.04	0.61
北広島市	394	4,417	2,081	0.91	1.16	1.21
石狩市	346	3,698	1,686	0.80	0.97	0.98
当別町	90	815	237	0.21	0.21	0.14
新篠津村	15	94	32	0.03	0.02	0.02
後志計	2,132	13,681	3,880	4.95	3.59	2.26
小樽市	1,199	8,386	2,515	2.78	2.20	1.47
島牧村	13	41	5	0.03	0.01	0.00
寿都町	41	156	31	0.10	0.04	0.02
黒松内町	29	106	16	0.07	0.03	0.01
蘭越町	52	215	64	0.12	0.06	0.04
ニセコ町	55	408	68	0.13	0.11	0.04
真狩村	25	115	62	0.06	0.03	0.04
留寿都村	26	131	18	0.06	0.03	0.01
喜茂別町	33	128	18	0.08	0.03	0.01
京極町	27	105	16	0.06	0.03	0.01
倶知安町	146	1,214	470	0.34	0.32	0.27

出典：総務省・経済産業省「令和3年経済センサス-活動調査」　産業編（市区町村表）

注：管理、補助的経済活動のみを行う事業所「事業別売上（収入）金額」の「卸売の商品販売額（代理・仲立手数料を含む）」及び「小売の商品販売額」を合算したものに金額が無く、産業細分類の格付けに必要な事項の数値が得られない事業所は含まない。

1-3-18.商業事業所数、従業者数、年間商品販売額(道内市町村)

市町村名＼事項	R3.6.1現在 事業所数	R3.6.1現在 従業者数（人）	R3 年間商品販売額（億円）	全道に占める割合（%） 事業所数	全道に占める割合（%） 従業者数	全道に占める割合（%） 年間商品販売額
共和町	41	267	103	0.10	0.07	0.06
岩内町	135	655	126	0.31	0.17	0.07
泊村	18	64	12	0.04	0.02	0.01
神恵内村	14	28	2	0.03	0.01	0.00
積丹町	32	79	22	0.07	0.02	0.01
古平町	29	98	8	0.07	0.03	0.00
仁木町	25	118	20	0.06	0.03	0.01
余市町	185	1,324	300	0.43	0.35	0.18
赤井川村	7	43	4	0.02	0.01	0.00
空知計	2,472	17,844	4,897	5.74	4.69	2.86
夕張市	74	311	60	0.17	0.08	0.04
岩見沢市	608	5,391	1,462	1.41	1.42	0.85
美唄市	158	971	214	0.37	0.26	0.12
芦別市	108	572	105	0.25	0.15	0.06
赤平市	86	418	114	0.20	0.11	0.07
三笠市	86	709	173	0.20	0.19	0.10
滝川市	367	3,054	946	0.85	0.80	0.55
砂川市	164	1,583	505	0.38	0.42	0.29
歌志内市	22	74	48	0.05	0.02	0.03
深川市	219	1,410	381	0.51	0.37	0.22
南幌町	36	241	64	0.08	0.06	0.04
奈井江町	40	219	37	0.09	0.06	0.02
上砂川町	20	84	8	0.05	0.02	0.00
由仁町	55	298	78	0.13	0.08	0.05
長沼町	101	659	172	0.23	0.17	0.10
栗山町	115	747	236	0.27	0.20	0.14
月形町	24	106	39	0.06	0.03	0.02
浦臼町	20	97	19	0.05	0.03	0.01
新十津川町	34	300	85	0.08	0.08	0.05
妹背牛町	36	175	44	0.08	0.05	0.03
秩父別町	28	109	29	0.06	0.03	0.02
雨竜町	21	109	16	0.05	0.03	0.01
北竜町	15	51	13	0.03	0.01	0.01
沼田町	35	156	49	0.08	0.04	0.03
胆振計	3,123	26,170	8,708	7.25	6.87	5.08
室蘭市	720	5,945	2,002	1.67	1.56	1.17
苫小牧市	1,365	13,023	5,017	3.17	3.42	2.93
登別市	302	2,550	643	0.70	0.67	0.38
伊達市	273	2,054	447	0.63	0.54	0.26
豊浦町	41	210	29	0.10	0.06	0.02
壮瞥町	32	146	12	0.07	0.04	0.01
白老町	130	874	210	0.30	0.23	0.12
厚真町	39	209	67	0.09	0.05	0.04
洞爺湖町	93	489	118	0.22	0.13	0.07
安平町	63	306	75	0.15	0.08	0.04
むかわ町	65	364	88	0.15	0.10	0.05

出典：総務省・経済産業省「令和3年経済センサス-活動調査」　産業編（市区町村表）

注：管理、補助的経済活動のみを行う事業所「事業別売上（収入）金額」の「卸売の商品販売額（代理・仲立手数料を含む）」及び「小売の商品販売額」を合算したものに金額が無く、産業細分類の格付けに必要な事項の数値が得られない事業所は含まない。

1-3-18.商業事業所数、従業者数、年間商品販売額(道内市町村)

市町村名＼事項	R3.6.1現在 事業所数	R3.6.1現在 従業者数（人）	R3 年間商品販売額（億円）	全道に占める割合（%） 事業所数	全道に占める割合（%） 従業者数	全道に占める割合（%） 年間商品販売額
日高計	703	3,921	1,011	1.63	1.03	0.59
日高町	110	665	166	0.26	0.17	0.10
平取町	48	176	51	0.11	0.05	0.03
新冠町	45	209	66	0.10	0.05	0.04
浦河町	146	815	191	0.34	0.21	0.11
様似町	51	247	52	0.12	0.06	0.03
えりも町	54	236	99	0.13	0.06	0.06
新ひだか町	249	1,573	386	0.58	0.41	0.23
道北地域	6,052	45,307	1,580,783	13.08	11.59	8.78
上川計	4,709	37,559	1,312,069	10.17	9.61	7.29
旭川市	3,101	27,821	1,063,246	6.70	7.12	5.91
士別市	226	1,361	34,542	0.49	0.35	0.19
名寄市	318	2,326	62,290	0.69	0.59	0.35
富良野市	255	1,613	40,418	0.55	0.41	0.22
鷹栖町	38	204	16,720	0.08	0.05	0.09
東神楽町	57	547	14,830	0.12	0.14	0.08
当麻町	62	284	9,767	0.13	0.07	0.05
比布町	31	152	2,841	0.07	0.04	0.02
愛別町	25	98	2,989	0.05	0.03	0.02
上川町	46	210	3,762	0.10	0.05	0.02
東川町	53	336	7,436	0.11	0.09	0.04
美瑛町	107	670	14,071	0.23	0.17	0.08
上富良野町	93	462	8,540	0.20	0.12	0.05
中富良野町	30	373	8,189	0.06	0.10	0.05
南富良野町	22	89	1,710	0.05	0.02	0.01
占冠村	11	40	543	0.02	0.01	0.00
和寒町	44	192	3,087	0.10	0.05	0.02
剣淵町	44	182	4,710	0.10	0.05	0.03
下川町	32	150	3,054	0.07	0.04	0.02
美深町	58	274	5,451	0.13	0.07	0.03
音威子府村	9	37	868	0.02	0.01	0.00
中川町	31	92	1,550	0.07	0.02	0.01
幌加内町	16	46	1,455	0.03	0.01	0.01
留萌計	523	2,624	617	1.21	0.69	0.36
留萌市	239	1,432	380	0.55	0.38	0.22
増毛町	46	180	40	0.11	0.05	0.02
小平町	23	69	11	0.05	0.02	0.01
苫前町	30	92	9	0.07	0.02	0.01
羽幌町	104	500	106	0.24	0.13	0.06
初山別村	7	29	x	0.02	0.01	-
遠別町	35	146	33	0.08	0.04	0.02
天塩町	39	176	38	0.09	0.05	0.02

出典： 総務省・経済産業省「令和3年経済センサス-活動調査」　産業編（市区町村表）

注： 管理、補助的経済活動のみを行う事業所「事業別売上（収入）金額」の「卸売の商品販売額（代理・仲立手数料を含む）」及び「小売の商品販売額」を合算したものに金額が無く、産業細分類の格付けに必要な事項の数値が得られない事業所は含まない。

1-3-18.商業事業所数、従業者数、年間商品販売額(道内市町村)

事項 / 市町村名	R3.6.1現在		R3	全道に占める割合（%）		
	事業所数	従業者数（人）	年間商品販売額（億円）	事業所数	従業者数	年間商品販売額
宗谷計	719	4,508	1,543	1.67	1.18	0.90
稚内市	366	2,766	1,006	0.85	0.73	0.59
猿払村	17	93	39	0.04	0.02	0.02
浜頓別町	42	231	77	0.10	0.06	0.04
中頓別町	22	72	31	0.05	0.02	0.02
枝幸町	75	500	126	0.17	0.13	0.07
豊富町	50	264	155	0.12	0.07	0.09
礼文町	35	115	29	0.08	0.03	0.02
利尻町	45	186	32	0.10	0.05	0.02
利尻富士町	42	160	27	0.10	0.04	0.02
幌延町	25	121	21	0.06	0.03	0.01
オホーツク地域	2,675	19,466	6,245	6.21	5.11	3.65
オホーツク計	2,675	19,466	6,245	6.21	5.11	3.65
北見市	1,075	9,462	3,424	2.50	2.49	2.00
網走市	327	2,413	619	0.76	0.63	0.36
紋別市	264	1,721	476	0.61	0.45	0.28
美幌町	189	1,381	311	0.44	0.36	0.18
津別町	38	206	62	0.09	0.05	0.04
斜里町	131	862	233	0.30	0.23	0.14
清里町	32	146	47	0.07	0.04	0.03
小清水町	56	255	121	0.13	0.07	0.07
訓子府町	33	233	128	0.08	0.06	0.07
置戸町	34	157	66	0.08	0.04	0.04
佐呂間町	61	261	50	0.14	0.07	0.03
遠軽町	164	1,086	325	0.38	0.29	0.19
湧別町	91	453	137	0.21	0.12	0.08
滝上町	30	92	23	0.07	0.02	0.01
興部町	39	189	60	0.09	0.05	0.04
西興部村	10	24	x	0.02	0.01	－
雄武町	37	157	32	0.09	0.04	0.02
大空町	64	368	131	0.15	0.10	0.08
十勝地域	3,204	25,375	10,508	7.44	6.66	6.13
十勝計	3,204	25,375	10,508	7.44	6.66	6.13
帯広市	1,793	15,785	7,064	4.16	4.15	4.12
音更町	245	2,483	847	0.57	0.65	0.49
士幌町	41	219	76	0.10	0.06	0.04
上士幌町	49	288	113	0.11	0.08	0.07
鹿追町	36	179	47	0.08	0.05	0.03
新得町	49	275	33	0.11	0.07	0.02
清水町	84	460	112	0.19	0.12	0.07
芽室町	161	1,438	807	0.37	0.38	0.47
中札内村	39	224	82	0.09	0.06	0.05
更別村	29	127	44	0.07	0.03	0.03
大樹町	70	480	158	0.16	0.13	0.09
広尾町	83	384	113	0.19	0.10	0.07
幕別町	195	1,478	543	0.45	0.39	0.32
池田町	67	288	84	0.16	0.08	0.05

出典： 総務省・経済産業省「令和3年経済センサス-活動調査」　産業編（市区町村表）

注： 管理、補助的経済活動のみを行う事業所「事業別売上（収入）金額」の「卸売の商品販売額（代理・仲立手数料を含む）」及び「小売の商品販売額」を合算したものに金額が無く、産業細分類の格付けに必要な事項の数値が得られない事業所は含まない。

1-3-18.商業事業所数、従業者数、年間商品販売額(道内市町村)

市町村名＼事項	R3.6.1現在		R3	全道に占める割合（%）		
	事業所数	従業者数（人）	年間商品販売額（億円）	事業所数	従業者数	年間商品販売額
豊頃町	27	107	75	0.06	0.03	0.04
本別町	89	429	145	0.21	0.11	0.08
足寄町	80	432	91	0.19	0.11	0.05
陸別町	20	86	38	0.05	0.02	0.02
浦幌町	47	213	36	0.11	0.06	0.02
釧路・根室地域	3,084	23,014	8,329	7.16	6.04	4.86
釧路計	2,235	17,316	6,400	5.19	4.55	3.74
釧路市	1,558	12,320	5,038	3.62	3.24	2.94
釧路町	234	2,595	641	0.54	0.68	0.37
厚岸町	118	700	188	0.27	0.18	0.11
浜中町	58	275	105	0.13	0.07	0.06
標茶町	79	498	185	0.18	0.13	0.11
弟子屈町	97	438	90	0.23	0.12	0.05
鶴居村	14	68	54	0.03	0.02	0.03
白糠町	77	422	99	0.18	0.11	0.06
根室計	849	5,698	1,929	1.97	1.50	1.13
根室市	298	1,950	600	0.69	0.51	0.35
別海町	117	684	331	0.27	0.18	0.19
中標津町	334	2,551	874	0.78	0.67	0.51
標津町	44	230	58	0.10	0.06	0.03
羅臼町	56	283	66	0.13	0.07	0.04
札幌開発建設部管内	18,527	197,059	107,645	43.00	51.76	62.84
函館開発建設部管内	4,007	28,199	8,840	9.30	7.41	5.16
小樽開発建設部管内	2,132	13,681	3,880	4.95	3.59	2.26
旭川開発建設部管内	4,388	36,715	13,976	10.18	9.64	8.16
室蘭開発建設部管内	3,826	30,091	9,719	8.88	7.90	5.67
釧路開発建設部管内	3,084	23,014	8,329	7.16	6.04	4.86
帯広開発建設部管内	3,204	25,375	10,508	7.44	6.66	6.13
網走開発建設部管内	2,675	19,466	6,245	6.21	5.11	3.65
留萌開発建設部管内	523	2,624	617	1.21	0.69	0.36
稚内開発建設部管内	719	4,508	1,543	1.67	1.18	0.90

出典：総務省・経済産業省「令和3年経済センサス-活動調査」　産業編（市区町村表）

注：管理、補助的経済活動のみを行う事業所「事業別売上（収入）金額」の「卸売の商品販売額（代理・仲立手数料を含む）」及び「小売の商品販売額」を合算したものに金額が無く、産業細分類の格付けに必要な事項の数値が得られない事業所は含まない。

1-4-1. 都道府県の主な歳入及び財政指標

事項 / 都道府県名	主な歳入内訳（R3年度）				財政指標（R4年度）	
	地方税（百万円）	地方交付税（百万円）	国庫支出金（百万円）	地方債（百万円）	財政力指数	実質公債費比率
全国	22,203,878	10,210,393	16,175,634	6,542,400	0.49378	10.1
北海道	735,324	684,068	713,088	349,338	0.44422	18.9
青森	182,116	238,788	171,840	72,737	0.34201	13.1
岩手	168,550	240,823	193,866	83,221	0.35368	12.8
宮城	340,191	174,005	286,595	109,401	0.59081	10.6
秋田	127,569	215,297	126,447	96,381	0.30940	15.3
山形	145,634	198,591	122,987	79,570	0.35964	12.3
福島	297,955	237,603	373,471	144,251	0.51343	6.7
茨城	451,938	218,744	297,180	152,244	0.62125	9.3
栃木	308,551	155,557	201,694	119,697	0.61003	9.5
群馬	303,029	159,098	222,653	99,232	0.59896	9.4
埼玉	987,711	293,035	708,573	268,227	0.73883	10.7
千葉	907,978	254,399	639,945	248,190	0.74500	7.8
東京	5,871,544	0	2,514,578	248,476	1.06397	1.2
神奈川	1,253,971	203,346	755,808	290,418	0.84500	9.4
新潟	310,138	275,996	231,096	138,220	0.45127	18.2
富山	165,445	154,256	111,771	72,971	0.45346	13.8
石川	178,427	146,561	144,129	85,826	0.48495	12.5
福井	140,559	146,794	109,790	80,764	0.40106	11.8
山梨	124,825	155,668	107,449	63,908	0.37341	11.5
長野	305,228	234,183	248,228	148,650	0.50303	9.7
岐阜	297,294	207,631	221,804	142,489	0.52697	7.2
静岡	566,737	208,160	289,478	197,499	0.67663	13.0
愛知	1,289,467	177,367	760,715	426,706	0.86737	13.2
三重	287,257	169,581	179,607	139,694	0.56594	12.1
滋賀	213,839	144,481	169,558	84,957	0.53361	10.9
京都	364,011	210,005	359,350	117,478	0.56087	16.5
大阪	1,395,997	380,417	1,378,532	384,799	0.74187	11.5
兵庫	782,935	375,279	695,219	311,882	0.61217	15.2
奈良	164,968	182,458	145,608	65,354	0.40953	9.5
和歌山	120,597	195,674	146,020	90,860	0.31774	8.4
鳥取	72,622	152,343	84,642	46,722	0.27043	8.9
島根	89,136	199,778	115,156	65,351	0.25373	6.4
岡山	267,305	191,504	189,266	90,769	0.50803	11.0
広島	398,565	214,837	309,327	139,398	0.58235	13.7
山口	196,185	197,850	152,785	59,308	0.42898	8.5
徳島	101,784	168,633	116,797	60,806	0.31200	11.8
香川	145,128	133,640	98,561	46,601	0.45137	9.9
愛媛	187,590	195,354	141,912	76,601	0.42197	11.1
高知	89,764	191,493	129,813	80,616	0.26114	11.1
福岡	704,336	332,188	627,331	312,874	0.62027	11.2
佐賀	113,716	164,226	115,028	81,373	0.34091	8.9
長崎	161,410	243,859	209,903	101,273	0.33263	10.3
熊本	217,603	244,278	263,560	122,690	0.39703	7.8
大分	150,953	196,280	176,001	89,990	0.37136	9.1
宮崎	139,601	204,952	154,153	85,723	0.34084	11.4
鹿児島	202,712	301,252	249,239	105,508	0.33868	11.4
沖縄	175,688	240,063	415,082	63,357	0.35962	7.3
北海道	735,324	684,068	713,088	349,338		
東北	1,572,153	1,581,103	1,506,302	723,781		
関東	10,209,547	1,439,847	5,447,880	1,490,392		
北陸	484,431	447,611	365,690	239,561		
中部	2,745,983	996,922	1,699,832	1,055,038		
近畿	3,042,347	1,488,314	2,894,287	1,055,330		
中国	1,023,813	956,312	851,176	401,548		
四国	524,266	689,120	487,083	264,624		
九州	1,690,331	1,687,035	1,795,215	899,431		
沖縄	175,688	240,063	415,082	63,357		

出典： 総務省「令和３年度都道府県決算状況調」
総務省「令和４年度地方公共団体の主要財政指標一覧」
注： 主な歳入内訳の全国及び各ブロックは、各都道府県合計。
財政指標の全国は、都道府県平均。

1-4-2. 道内市町村の主な歳入及び財政指標

事項 / 市町村名	主な歳入内訳（R3年度）				財政指標（R4年度）	
	地方税（百万円）	地方交付税（百万円）	国庫支出金（百万円）	地方債（百万円）	財政力指数	実質公債費比率
北海道	759,403	918,379	933,615	337,408	0.27	9.1
道南地域	50,336	90,755	63,281	20,289		
渡島計	46,778	69,349	57,399	15,526		
函館市	31,268	34,040	40,769	7,917	0.47	7.9
北斗市	5,229	6,454	5,981	1,092	0.47	5.3
松前町	646	3,270	1,013	662	0.19	7.4
福島町	528	2,180	647	656	0.21	9.8
知内町	746	2,089	576	953	0.25	12.8
木古内町	486	2,644	665	593	0.19	7.4
七飯町	3,013	3,986	3,009	1,151	0.46	9.8
鹿部町	401	1,624	469	280	0.26	4.5
森町	1,604	4,437	1,595	923	0.30	14.2
八雲町	2,236	6,006	1,922	940	0.28	9.1
長万部町	621	2,620	752	358	0.22	12.7
檜山計	3,558	21,406	5,882	4,762		
江差町	795	2,754	1,061	650	0.28	15.5
上ノ国町	457	2,837	946	1,357	0.16	5.0
厚沢部町	397	2,776	576	518	0.16	4.7
乙部町	274	2,411	508	440	0.13	3.4
奥尻町	273	2,421	471	436	0.13	11.3
今金町	552	3,079	1,332	761	0.18	6.3
せたな町	810	5,128	986	601	0.14	7.8
道央地域	517,566	413,408	631,482	184,112		
石狩計	391,420	174,802	484,116	116,125		
札幌市	334,596	131,607	420,192	99,774	0.73	2.8
江別市	12,671	11,942	16,147	3,257	0.54	8.6
千歳市	16,659	6,102	15,891	2,214	0.79	9.5
恵庭市	8,312	6,209	9,948	2,124	0.57	5.4
北広島市	7,942	5,155	9,024	3,400	0.65	4.2
石狩市	8,967	7,941	8,263	2,429	0.51	8.6
当別町	1,937	4,018	4,103	2,707	0.35	12.4
新篠津村	336	1,828	548	220	0.18	4.9
後志計	28,910	54,868	36,802	14,091		
小樽市	13,937	16,177	19,943	4,222	0.44	7.9
島牧村	110	1,769	359	434	0.08	4.6
寿都町	250	2,063	1,414	572	0.13	13.6
黒松内町	258	2,463	635	395	0.13	7.9
蘭越町	480	3,358	851	649	0.17	9.8
ニセコ町	882	2,421	658	525	0.27	12.2
真狩村	215	1,611	401	297	0.15	10.3
留寿都村	472	1,453	328	319	0.23	7.0
喜茂別町	303	1,720	406	239	0.18	9.0
京極町	1,729	901	407	507	0.76	6.9
倶知安町	3,106	2,242	1,678	1,040	0.51	7.3

出典：総務省「令和３年度市町村別決算状況調」
総務省「令和４年度地方公共団体の主要財政指標一覧」
注：主な歳入内訳の北海道及び各計は、各市町村合計。
財政指標の北海道は、北海道内市町村平均。

1-4-2. 道内市町村の主な歳入及び財政指標

市町村名＼事項	主な歳入内訳（R3年度） 地方税（百万円）	地方交付税（百万円）	国庫支出金（百万円）	地方債（百万円）	財政指標（R4年度） 財政力指数	実質公債費比率
共和町	758	2,926	999	994	0.25	7.8
岩内町	1,171	3,270	1,485	913	0.32	14.2
泊村	2,338	53	1,174	-	1.66	0.8
神恵内村	77	1,078	1,050	109	0.09	4.5
積丹町	162	1,840	415	449	0.10	10.2
古平町	222	2,169	1,069	1,336	0.12	9.1
仁木町	358	2,125	643	362	0.16	9.4
余市町	1,784	4,026	2,526	420	0.34	10.3
赤井川村	297	1,201	361	310	0.21	5.0
空知計	30,284	101,940	42,433	26,044		
夕張市	901	5,306	1,846	680	0.19	73.5
岩見沢市	8,492	15,893	11,454	6,765	0.39	5.9
美唄市	2,041	7,686	2,845	1,176	0.26	14.1
芦別市	1,367	5,335	1,831	1,120	0.26	7.6
赤平市	819	4,970	2,349	2,188	0.21	16.1
三笠市	837	5,131	1,571	559	0.19	6.5
滝川市	4,280	7,386	4,960	1,573	0.39	10.6
砂川市	1,976	5,573	2,001	1,215	0.31	5.8
歌志内市	186	2,784	644	164	0.11	12.4
深川市	2,146	7,254	2,819	2,155	0.26	14.6
南幌町	787	2,721	765	1,140	0.28	13.0
奈井江町	731	2,552	639	463	0.26	13.3
上砂川町	178	2,009	436	213	0.12	8.9
由仁町	622	2,714	802	440	0.21	18.4
長沼町	1,282	3,527	1,203	804	0.29	11.2
栗山町	1,255	3,779	1,915	1,249	0.31	11.4
月形町	285	2,347	340	220	0.16	1.6
浦臼町	204	1,673	568	536	0.15	1.3
新十津川町	602	3,460	966	1,026	0.18	▲ 0.8
妹背牛町	303	1,839	667	519	0.16	10.8
秩父別町	250	1,770	414	458	0.15	7.6
雨竜町	243	1,886	526	496	0.13	6.4
北竜町	179	1,760	343	437	0.12	8.5
沼田町	318	2,584	531	448	0.15	1.1
胆振計	58,894	54,279	57,527	21,455		
室蘭市	13,114	8,080	12,850	5,477	0.61	9.6
苫小牧市	27,968	8,572	24,986	6,896	0.77	6.6
登別市	4,897	6,432	5,740	1,727	0.46	12.7
伊達市	3,848	7,223	4,281	1,059	0.39	7.7
豊浦町	402	2,672	864	579	0.17	11.2
壮瞥町	343	1,928	479	213	0.18	12.0
白老町	2,482	4,170	2,252	860	0.37	15.6
厚真町	1,692	3,865	1,980	1,625	0.48	11.3
洞爺湖町	1,026	3,696	1,202	860	0.28	12.3
安平町	2,030	2,783	1,507	927	0.43	11.3
むかわ町	1,093	4,857	1,386	1,232	0.20	9.2

出典： 総務省「令和３年度市町村別決算状況調」
総務省「令和４年度地方公共団体の主要財政指標一覧」
注： 主な歳入内訳の各計は、各市町村合計。

1-4-2. 道内市町村の主な歳入及び財政指標

市町村名＼事項	主な歳入内訳（R3年度） 地方税（百万円）	地方交付税（百万円）	国庫支出金（百万円）	地方債（百万円）	財政指標（R4年度） 財政力指数	実質公債費比率
日高計	8,058	27,520	10,605	6,397		
日高町	1,557	5,430	2,512	1,236	0.26	8.8
平取町	529	3,358	1,401	698	0.17	4.2
新冠町	728	2,955	609	473	0.21	8.5
浦河町	1,438	4,058	2,002	1,339	0.29	11.5
様似町	455	2,674	469	337	0.18	6.3
えりも町	470	2,669	554	647	0.16	10.2
新ひだか町	2,881	6,377	3,058	1,665	0.32	13.7
道北地域	70,603	169,973	102,061	47,852		
上川計	57,334	111,215	85,521	35,363		
旭川市	39,773	34,747	59,545	14,334	0.52	7.8
士別市	2,176	8,255	2,273	1,565	0.27	13.3
名寄市	3,098	10,086	3,429	2,013	0.27	8.4
富良野市	2,521	5,545	3,658	4,672	0.35	7.4
鷹栖町	816	2,511	1,219	444	0.29	6.5
東神楽町	1,175	2,346	2,204	1,367	0.39	9.0
当麻町	595	2,883	708	526	0.22	4.9
比布町	329	2,079	607	361	0.18	9.3
愛別町	269	2,009	509	266	0.16	5.7
上川町	457	3,318	746	512	0.17	11.1
東川町	920	4,657	2,067	1,707	0.26	12.1
美瑛町	1,120	5,263	1,367	795	0.21	9.7
上富良野町	1,031	3,241	1,926	508	0.29	10.6
中富良野町	490	2,401	1,122	1,622	0.23	9.4
南富良野町	277	2,733	887	1,152	0.12	12.4
占冠村	501	1,460	171	481	0.21	6.9
和寒町	295	2,614	539	403	0.15	2.3
剣淵町	270	2,356	482	434	0.15	4.1
下川町	339	3,031	464	544	0.14	3.6
美深町	420	3,431	742	379	0.15	6.3
音威子府村	103	1,492	164	79	0.10	3.2
中川町	176	2,314	363	345	0.11	10.6
幌加内町	180	2,443	329	855	0.10	▲ 0.4
留萌計	4,717	24,090	7,458	4,918		
留萌市	2,220	5,902	3,225	1,268	0.32	15.2
増毛町	352	2,705	585	760	0.14	10.9
小平町	303	2,561	828	837	0.12	10.4
苫前町	334	2,609	577	424	0.14	9.9
羽幌町	712	3,381	1,064	698	0.20	10.4
初山別村	122	1,514	332	173	0.10	5.8
遠別町	278	2,584	410	340	0.12	5.9
天塩町	396	2,833	438	417	0.14	9.0

出典： 総務省「令和３年度市町村別決算状況調」
総務省「令和４年度地方公共団体の主要財政指標一覧」
注： 主な歳入内訳の各計は、各市町村合計。

1-4-2. 道内市町村の主な歳入及び財政指標

事項 / 市町村名	主な歳入内訳（R3年度）				財政指標（R4年度）	
	地方税（百万円）	地方交付税（百万円）	国庫支出金（百万円）	地方債（百万円）	財政力指数	実質公債費比率
宗谷計	8,552	34,669	9,082	7,571		
稚内市	4,471	8,388	4,458	2,087	0.37	13.6
猿払村	460	2,533	316	923	0.22	9.5
浜頓別町	491	2,615	578	640	0.18	10.1
中頓別町	166	2,317	439	483	0.14	0.3
枝幸町	1,092	5,916	853	1,040	0.18	8.9
豊富町	546	3,015	528	304	0.17	13.5
礼文町	269	2,596	775	804	0.13	9.7
利尻町	210	2,370	367	451	0.11	9.4
利尻富士町	262	2,509	330	391	0.12	13.5
幌延町	586	2,409	437	448	0.23	11.6
オホーツク地域	34,849	85,816	38,702	33,580		
オホーツク計	34,849	85,816	38,702	33,580		
北見市	14,208	20,080	15,947	9,620	0.45	8.8
網走市	4,676	7,424	5,069	5,052	0.42	16.4
紋別市	2,982	7,464	3,553	2,235	0.31	10.5
美幌町	2,211	4,663	1,718	876	0.36	8.7
津別町	571	2,976	710	753	0.19	3.4
斜里町	1,824	3,992	1,379	774	0.35	10.1
清里町	472	2,724	720	807	0.18	9.5
小清水町	628	3,058	1,183	1,460	0.20	10.6
訓子府町	527	2,423	736	1,009	0.22	6.6
置戸町	304	2,785	500	383	0.13	6.6
佐呂間町	720	2,801	787	483	0.24	5.7
遠軽町	2,113	7,281	2,375	6,007	0.28	9.1
湧別町	1,080	4,190	1,042	1,379	0.25	6.3
滝上町	255	2,731	438	342	0.11	4.0
興部町	518	2,567	527	327	0.21	8.9
西興部村	106	1,376	206	177	0.09	14.9
雄武町	630	3,159	644	604	0.18	6.4
大空町	1,024	4,123	1,168	1,292	0.25	10.3
十勝地域	46,576	81,024	47,951	23,526		
十勝計	46,576	81,024	47,951	23,526		
帯広市	22,544	15,408	24,648	4,269	0.58	8.7
音更町	5,196	6,011	4,888	2,195	0.50	9.9
士幌町	1,172	3,229	690	580	0.28	4.2
上士幌町	893	3,346	646	595	0.22	5.1
鹿追町	855	3,162	1,028	353	0.25	8.6
新得町	1,016	3,987	1,004	822	0.24	8.2
清水町	1,397	3,641	1,373	981	0.31	6.2
芽室町	3,232	3,886	2,320	2,078	0.45	4.4
中札内村	656	2,086	586	440	0.27	5.2
更別村	616	2,286	635	578	0.24	7.7
大樹町	914	3,486	1,083	2,883	0.23	9.6
広尾町	912	3,758	833	641	0.22	9.4
幕別町	2,924	6,468	2,833	2,153	0.34	11.8
池田町	715	3,503	831	1,339	0.22	9.6
豊頃町	615	2,674	731	507	0.20	8.4

出典： 総務省「令和３年度市町村別決算状況調」
総務省「令和４年度地方公共団体の主要財政指標一覧」
注： 主な歳入内訳の各計は、各市町村合計。

1-4-2. 道内市町村の主な歳入及び財政指標

事項 / 市町村名	主な歳入内訳（R3年度）				財政指標（R4年度）	
	地方税（百万円）	地方交付税（百万円）	国庫支出金（百万円）	地方債（百万円）	財政力指数	実質公債費比率
本別町	955	3,277	1,041	646	0.26	8.7
足寄町	933	4,772	1,326	1,359	0.19	8.6
陸別町	338	2,461	474	668	0.15	7.3
浦幌町	694	3,585	981	439	0.17	8.7
釧路・根室地域	39,473	77,402	50,138	28,051		
釧路計	29,254	52,405	39,292	19,308		
釧路市	21,028	26,200	29,889	9,486	0.45	10.9
釧路町	2,784	2,816	1,892	844	0.49	8.7
厚岸町	1,111	4,480	1,735	1,341	0.22	11.8
浜中町	830	3,658	1,159	1,184	0.20	10.7
標茶町	1,140	4,908	1,506	2,493	0.20	9.5
弟子屈町	940	4,236	1,028	707	0.22	12.9
鶴居村	406	2,329	337	1,498	0.16	6.2
白糠町	1,016	3,778	1,745	1,756	0.26	8.0
根室計	10,219	24,997	10,846	8,742		
根室市	2,867	6,879	2,705	2,096	0.34	8.7
別海町	2,592	7,013	3,896	2,483	0.28	11.4
中標津町	3,437	5,189	2,774	1,733	0.40	10.5
標津町	769	3,453	875	1,406	0.21	7.6
羅臼町	555	2,462	595	1,025	0.26	8.3
札幌開発建設部管内	421,704	276,742	526,548	142,169		
函館開発建設部管内	50,336	90,755	63,281	20,289		
小樽開発建設部管内	28,910	54,868	36,802	14,091		
旭川開発建設部管内	57,334	111,215	85,521	35,363		
室蘭開発建設部管内	66,953	81,799	68,131	27,852		
釧路開発建設部管内	39,473	77,402	50,138	28,051		
帯広開発建設部管内	46,576	81,024	47,951	23,526		
網走開発建設部管内	34,849	85,816	38,702	33,580		
留萌開発建設部管内	4,717	24,090	7,458	4,918		
稚内開発建設部管内	8,552	34,669	9,082	7,571		

出典：総務省「令和３年度市町村別決算状況調」
総務省「令和４年度地方公共団体の主要財政指標一覧」
注：主な歳入内訳の各計は、各市町村合計。

1-5-1.保育所数、学校数（幼稚園、小学校、中学校、義務教育学校、高校、短大、大学）及び大学等進学率

事項 / 都道府県名	保育所数	学校数							大学等進学率（%）
		幼稚園	小学校	中学校	義務教育校	高校	短大	大学	
	R4.10.1現在	R5.12.20現在							R5.3月
全国	22,526	8,837	18,980	9,944	207	4,791	303	810	60.8
北海道	636	331	950	563	26	270	14	37	51.5
青森	195	85	249	153	0	63	5	10	53.5
岩手	263	64	271	149	1	79	4	6	47.6
宮城	385	208	361	200	4	96	5	14	55.2
秋田	172	32	174	104	3	52	4	7	47.5
山形	208	55	223	94	3	60	3	7	48.8
福島	281	207	390	212	7	97	5	8	50.1
茨城	440	196	449	224	15	119	3	11	56.0
栃木	309	74	336	156	6	76	6	9	56.9
群馬	261	111	303	160	3	77	7	15	57.1
埼玉	1,384	491	803	446	2	191	11	28	64.6
千葉	1,184	451	756	388	4	181	8	27	62.5
東京	3,517	959	1,323	800	8	429	34	144	72.8
神奈川	1,891	608	881	471	5	228	12	33	68.1
新潟	471	64	436	230	1	101	5	22	53.0
富山	160	27	178	76	3	49	2	5	57.5
石川	108	43	202	90	3	56	4	14	60.2
福井	139	60	191	80	1	32	1	6	62.7
山梨	153	54	176	92	0	40	3	7	61.2
長野	467	91	359	193	6	99	8	11	54.3
岐阜	279	145	351	181	6	82	11	13	60.0
静岡	374	328	493	290	1	136	5	14	57.3
愛知	1,288	390	967	434	2	221	18	52	62.8
三重	347	150	363	167	1	70	4	7	54.7
滋賀	211	121	219	103	2	56	3	9	61.6
京都	364	189	365	188	10	105	9	34	73.0
大阪	931	520	983	513	10	254	21	58	67.6
兵庫	564	428	737	375	8	205	15	35	67.1
奈良	130	133	188	107	8	51	3	10	64.5
和歌山	118	63	240	126	1	47	1	5	57.0
鳥取	137	18	114	56	6	32	1	3	52.0
島根	239	76	196	95	3	47	1	2	50.0
岡山	310	199	375	163	2	86	8	18	57.0
広島	484	208	463	261	7	128	4	21	64.6
山口	269	155	296	160	0	75	5	10	46.9
徳島	134	85	184	89	0	36	3	4	59.6
香川	135	108	160	75	0	40	3	4	58.4
愛媛	226	114	279	131	0	65	5	5	56.3
高知	222	36	222	122	4	43	1	5	56.0
福岡	945	407	714	353	8	163	18	35	58.5
佐賀	166	46	163	91	6	44	3	2	47.9
長崎	345	96	318	184	2	79	2	8	48.4
熊本	482	97	330	170	3	73	2	9	49.0
大分	189	141	260	127	2	54	5	5	52.2
宮崎	247	88	232	132	4	51	2	7	48.6
鹿児島	318	134	491	220	10	89	4	6	46.4
沖縄	448	151	266	150	0	64	2	8	46.3
北海道	636	331	950	563	26	270	14	37	51.5
東北	1,975	715	2,104	1,142	19	548	31	74	52.5
関東	9,139	2,944	5,027	2,737	43	1,341	84	274	66.0
北陸	407	130	571	246	7	137	7	25	60.0
中部	2,755	1,104	2,533	1,265	16	608	46	97	59.4
近畿	2,318	1,454	2,732	1,412	39	718	52	151	67.1
中国	1,439	656	1,444	735	18	368	19	54	57.1
四国	717	343	845	417	4	184	12	18	57.4
九州	2,692	1,009	2,508	1,277	35	553	36	72	52.4
沖縄	448	151	266	150	0	64	2	8	46.3

出典： 厚生労働省「令和4年社会福祉施設等調査」、文部科学省「令和5年度学校基本調査」

注： 大学等進学率は、高校（全日制課程・定時制課程）全卒業者数のうち大学等進学者（大学の学部・通信教育部・別科、短期大学の本科・通信教育部・別科、高等学校・特別支援学校高等部の専攻科への進学者）の占める比率。

1-5-2.学校数（幼稚園、小学校、中学校、義務教育校、高校）及び大学等進学率

市町村名＼事項	学校数 R4.1.27現在 幼稚園	小学校	中学校	義務教育校	高校	大学等進学率（%）R5.3
北海道	347	966	573	20	272	50.3
道南地域	24	98	52	3	28	40.4
渡島計	22	81	42	3	24	40.7
函館市	12	40	23	1	14	46.8
北斗市	4	11	5	0	3	11.1
松前町	0	3	1	0	1	12.0
福島町	1	2	1	0	1	0.0
知内町	0	3	1	0	1	28.3
木古内町	0	1	1	0	0	0.0
七飯町	1	4	2	2	1	26.1
鹿部町	1	1	1	0	0	0.0
森町	2	8	2	0	1	4.3
八雲町	1	7	4	0	1	27.2
長万部町	0	1	1	0	1	22.6
檜山計	2	17	10	0	4	36.7
江差町	0	3	2	0	1	51.6
上ノ国町	0	2	1	0	1	0.0
厚沢部町	0	3	1	0	0	0.0
乙部町	0	2	1	0	0	0.0
奥尻町	2	2	1	0	1	41.4
今金町	0	2	1	0	0	0.0
せたな町	0	3	3	0	1	28.4
道央地域	188	472	281	4	136	55.2
石狩計	116	265	146	2	67	60.3
札幌市	91	202	107	0	51	61.7
江別市	6	17	9	0	5	64.7
千歳市	8	18	9	0	2	54.2
恵庭市	5	8	5	0	3	34.8
北広島市	6	9	8	0	3	66.3
石狩市	0	9	6	1	2	49.0
当別町	0	1	1	1	1	8.8
新篠津村	0	1	1	0	0	0.0
後志計	23	57	37	0	17	42.8
小樽市	12	17	13	0	7	47.8
島牧村	0	1	1	0	0	0.0
寿都町	0	2	1	0	1	31.0
黒松内町	0	2	2	0	0	0.0
蘭越町	1	2	1	0	1	40.0
ニセコ町	1	2	1	0	1	10.5
真狩村	0	2	1	0	1	11.8
留寿都村	0	1	1	0	1	14.3
喜茂別町	0	2	1	0	0	0.0
京極町	0	1	1	0	0	0.0
倶知安町	2	5	1	0	2	53.6
共和町	2	3	1	0	0	0.0
岩内町	2	2	2	0	1	23.7
泊村	0	1	1	0	0	0.0
神恵内村	0	1	1	0	0	0.0
積丹町	0	4	1	0	0	0.0
古平町	0	1	1	0	0	0.0
仁木町	0	2	2	0	0	0.0
余市町	3	4	3	0	2	21.9
赤井川村	0	2	1	0	0	0.0

出典：北海道「令和4年度学校基本調査結果確報（北海道分）」

注：大学等進学率は、高校（全日制・定時制）卒業者総数のうち大学等進学者（大学、短期大学、放送大学、高等学校専攻科、特別支援学校高等部専攻科へ進学した者）の占める比率。

1-5-2.学校数（幼稚園、小学校、中学校、義務教育校、高校）及び大学等進学率

市町村名＼事項	学校数 R4.1.27現在 幼稚園	小学校	中学校	義務教育校	高校	大学等進学率（%）R5.3
空知計	17	55	38	1	21	43.3
夕張市	0	1	1	0	1	17.6
岩見沢市	5	14	9	0	4	47.8
美唄市	2	2	2	0	2	62.6
芦別市	1	2	2	0	1	13.5
赤平市	1	1	1	0	0	0.0
三笠市	0	2	2	0	1	11.1
滝川市	2	6	3	0	3	49.2
砂川市	1	5	2	0	1	19.1
歌志内市	0	0	0	1	0	0.0
深川市	2	6	2	0	2	37.7
南幌町	1	1	1	0	1	0.0
奈井江町	0	1	1	0	1	12.0
上砂川町	0	1	1	0	0	0.0
由仁町	0	1	1	0	0	0.0
長沼町	1	1	1	0	1	34.3
栗山町	0	3	1	0	1	14.3
月形町	0	1	1	0	1	29.4
浦臼町	0	1	1	0	0	0.0
新十津川町	1	1	1	0	1	16.1
妹背牛町	0	1	1	0	0	0.0
秩父別町	0	1	1	0	0	0.0
雨竜町	0	1	1	0	0	0.0
北竜町	0	1	1	0	0	0.0
沼田町	0	1	1	0	0	0.0
胆振計	28	69	45	1	24	39.6
室蘭市	9	9	8	0	6	45.8
苫小牧市	11	23	16	0	7	43.2
登別市	4	8	5	0	1	12.2
伊達市	2	7	3	1	2	27.2
豊浦町	0	4	2	0	0	0.0
壮瞥町	0	2	1	0	1	10.5
白老町	1	4	2	0	2	34.6
厚真町	0	2	2	0	1	0.0
洞爺湖町	1	3	2	0	1	0.0
安平町	0	4	2	0	1	9.5
むかわ町	0	3	2	0	2	28.6
日高計	4	26	15	0	7	36.3
日高町	2	4	4	0	2	33.3
平取町	0	5	2	0	1	23.1
新冠町	0	2	1	0	0	0.0
浦河町	0	4	3	0	1	36.9
様似町	0	1	1	0	0	0.0
えりも町	1	4	1	0	1	36.7
新ひだか町	1	6	3	0	2	38.0
道北地域	53	164	93	3	43	44.0
上川計	43	112	59	3	30	45.7
旭川市	26	53	27	0	13	49.4
士別市	3	6	4	0	2	46.3
名寄市	3	7	4	0	2	39.9
富良野市	4	8	4	1	2	35.3
鷹栖町	0	2	1	0	1	29.2
東神楽町	2	3	1	0	0	0.0
当麻町	1	2	1	0	0	0.0
比布町	0	0	0	1	0	0.0

出典：北海道「令和4年度学校基本調査結果確報（北海道分）」

注：大学等進学率は、高校（全日制・定時制）卒業者総数のうち大学等進学者（大学、短期大学、放送大学、高等学校専攻科、特別支援学校高等部専攻科へ進学した者）の占める比率。

1-5-2.学校数（幼稚園、小学校、中学校、義務教育校、高校）及び大学等進学率

市町村名＼事項	学校数 R4.1.27現在 幼稚園	小学校	中学校	義務教育校	高校	大学等進学率（%）R5.3
愛別町	0	1	1	0	0	0.0
上川町	2	1	1	0	1	6.5
東川町	1	4	1	0	1	21.6
美瑛町	0	6	2	0	1	16.3
上富良野町	0	3	1	0	1	13.3
中富良野町	0	4	1	0	0	0.0
南富良野町	0	2	1	0	1	15.4
占冠村	0	1	1	1	0	0.0
和寒町	0	1	1	0	0	0.0
剣淵町	0	1	1	0	1	18.8
下川町	0	1	1	0	1	13.3
美深町	0	2	2	0	1	12.5
音威子府村	1	1	1	0	1	46.9
中川町	0	1	1	0	0	0.0
幌加内町	0	2	1	0	1	12.5
留萌計	5	17	12	0	6	25.5
留萌市	2	5	2	0	1	26.2
増毛町	0	1	1	0	0	0.0
小平町	2	2	1	0	0	0.0
苫前町	0	2	2	0	1	57.1
羽幌町	1	3	3	0	2	22.2
初山別村	0	1	1	0	0	0.0
遠別町	0	1	1	0	1	19.0
天塩町	0	2	1	0	1	25.6
宗谷計	5	35	22	0	7	41.9
稚内市	4	11	7	0	2	47.0
猿払村	0	4	1	0	0	0.0
浜頓別町	0	1	1	0	1	33.3
中頓別町	0	1	1	0	0	0.0
枝幸町	1	7	3	0	1	23.3
豊富町	0	2	2	0	1	16.7
礼文町	0	3	2	0	1	44.4
利尻町	0	2	1	0	1	59.1
利尻富士町	0	2	2	0	0	0.0
幌延町	0	2	2	0	0	0.0
オホーツク地域	15	75	46	3	23	42.9
オホーツク計	15	75	46	3	23	42.9
北見市	7	22	13	1	8	49.1
網走市	2	9	6	0	2	47.9
紋別市	1	6	3	0	1	34.8
美幌町	1	3	2	0	1	12.7
津別町	0	1	1	0	1	36.4
斜里町	0	2	1	1	1	8.3
清里町	1	1	1	0	1	25.8
小清水町	1	1	1	0	0	0.0
訓子府町	0	2	1	0	1	0.0
置戸町	0	1	1	0	1	20.0
佐呂間町	0	3	1	0	1	25.0
遠軽町	1	8	7	0	1	47.9
湧別町	0	5	2	1	1	26.3
滝上町	0	2	1	0	0	0.0
興部町	1	2	1	0	1	6.7
西興部村	0	2	1	0	0	0.0
雄武町	0	3	1	0	1	23.1
大空町	0	2	2	0	1	5.3

出典：北海道「令和4年度学校基本調査結果確報（北海道分）」

注：大学等進学率は、高校（全日制・定時制）卒業者総数のうち大学等進学者（大学、短期大学、放送大学、高等学校専攻科、特別支援学校高等部専攻科へ進学した者）の占める比率。

1-5-2.学校数（幼稚園、小学校、中学校、義務教育校、高校）及び大学等進学率

事項 / 市町村名	学校数 R4.1.27現在					大学等進学率（%）R5.3
	幼稚園	小学校	中学校	義務教育校	高校	
十勝地域	24	82	46	2	22	43.6
十勝計	24	82	46	2	22	43.6
帯広市	13	25	13	1	8	51.2
音更町	2	11	5	0	1	29.2
士幌町	0	3	1	0	1	15.6
上士幌町	0	1	1	0	1	42.5
鹿追町	0	5	2	0	1	36.8
新得町	1	2	2	1	0	0.0
清水町	1	2	2	0	1	25.3
芽室町	2	4	3	0	2	35.2
中札内村	0	2	1	0	0	0.0
更別村	2	2	1	0	1	11.1
大樹町	0	1	1	0	1	21.2
広尾町	0	2	1	0	1	25.6
幕別町	2	9	5	0	1	29.8
池田町	1	1	1	0	1	28.1
豊頃町	0	2	1	0	0	0.0
本別町	0	3	2	0	1	42.4
足寄町	0	4	1	0	1	30.4
陸別町	0	1	1	0	0	0.0
浦幌町	0	2	2	0	0	0.0
釧路・根室地域	43	75	55	5	20	36.8
釧路計	29	53	37	3	14	36.3
釧路市	24	25	15	2	8	40.1
釧路町	2	5	4	0	1	14.3
厚岸町	2	4	4	0	1	22.7
浜中町	0	4	4	0	1	19.0
標茶町	1	6	4	0	1	12.7
弟子屈町	0	4	2	0	1	30.8
鶴居村	0	3	2	0	0	0.0
白糠町	0	2	2	1	1	24.0
根室計	14	22	18	2	6	38.5
根室市	2	7	5	1	1	44.2
別海町	5	8	8	0	1	45.7
中標津町	5	3	2	1	2	36.2
標津町	0	2	2	0	1	23.7
羅臼町	2	2	1	0	1	25.0
札幌開発建設部管内	133	320	184	3	88	58.7
函館開発建設部管内	24	98	52	3	28	40.4
小樽開発建設部管内	23	57	37	0	17	42.8
旭川開発建設部管内	43	112	59	3	30	45.7
室蘭開発建設部管内	32	95	60	1	31	39.2
釧路開発建設部管内	43	75	55	5	20	36.8
帯広開発建設部管内	24	82	46	2	22	43.6
網走開発建設部管内	15	75	46	3	23	42.9
留萌開発建設部管内	5	17	12	0	6	25.5
稚内開発建設部管内	5	35	22	0	7	41.9

出典：北海道「令和4年度学校基本調査結果確報（北海道分）」

注：大学等進学率は、高校（全日制・定時制）卒業者総数のうち大学等進学者（大学、短期大学、放送大学、高等学校専攻科、特別支援学校高等部専攻科へ進学した者）の占める比率。

1-6-1. 都道府県別介護給付費用額

都道府県名 ＼ 事項	令和4年5月～令和5年4月 保険給付額（百万円） 合計	居宅サービス	居宅介護支援	地域密着型サービス	施設サービス
全国	9,722,192	4,266,635	524,248	1,716,212	3,215,097
北海道	416,946	148,914	21,331	106,281	140,421
青森	125,828	55,056	6,989	26,294	37,489
岩手	117,345	43,603	6,242	22,992	44,508
宮城	169,230	64,874	8,879	33,286	62,191
秋田	110,654	45,282	5,976	19,179	40,217
山形	101,937	36,431	4,831	22,581	38,094
福島	162,758	59,741	8,719	30,552	63,747
茨城	200,854	74,679	10,412	31,879	83,885
栃木	131,832	54,398	6,947	25,278	45,209
群馬	158,959	68,471	7,887	27,723	54,878
埼玉	460,175	216,199	25,680	54,545	163,751
千葉	416,937	190,347	24,000	62,196	140,394
東京	895,039	469,248	52,483	107,703	265,605
神奈川	625,643	289,713	35,778	107,221	192,932
新潟	211,965	73,470	9,470	40,514	88,511
富山	99,757	35,681	5,197	20,317	38,562
石川	94,489	34,942	4,123	21,036	34,387
福井	66,933	24,425	3,031	14,542	24,935
山梨	68,353	27,842	3,800	15,713	20,999
長野	177,626	67,794	8,955	36,114	64,762
岐阜	161,203	71,430	8,864	28,588	52,321
静岡	284,394	115,959	14,685	47,783	105,968
愛知	471,470	223,754	25,942	77,255	144,519
三重	149,152	66,067	8,314	22,512	52,259
滋賀	99,675	40,548	5,712	21,002	32,412
京都	216,929	91,845	12,810	36,681	75,592
大阪	746,750	417,126	46,857	101,275	181,492
兵庫	420,249	193,385	22,917	68,394	135,552
奈良	107,827	47,274	5,831	15,128	39,595
和歌山	93,198	42,017	4,959	16,493	29,729
鳥取	52,750	18,341	2,320	11,303	20,786
島根	70,861	24,575	3,319	16,840	26,128
岡山	167,462	64,071	7,603	40,175	55,613
広島	222,132	93,347	11,168	45,111	72,506
山口	121,046	46,232	6,060	27,083	41,671
徳島	71,391	27,909	3,648	13,060	26,774
香川	85,025	37,356	4,419	13,681	29,568
愛媛	130,127	51,753	6,174	33,215	38,986
高知	67,995	21,352	2,995	16,556	27,092
福岡	379,019	161,896	19,275	72,799	125,049
佐賀	65,220	26,354	2,929	14,393	21,543
長崎	122,725	45,993	6,260	32,096	38,376
熊本	156,968	63,399	8,037	33,729	51,803
大分	104,076	49,911	5,699	16,903	31,563
宮崎	94,860	44,029	4,613	16,724	29,494
鹿児島	148,422	47,747	6,615	38,826	55,235
沖縄	98,006	51,857	5,494	12,660	27,995
北海道	416,946	148,914	21,331	106,281	140,421
東北	999,717	378,457	51,106	195,398	374,757
関東	2,957,792	1,390,897	166,987	432,258	967,653
北陸	261,179	95,048	12,351	55,895	97,884
中部	1,243,845	545,004	66,760	212,252	419,829
近畿	1,684,628	832,195	99,086	258,973	494,372
中国	634,251	246,566	30,470	140,512	216,704
四国	354,538	138,370	17,236	76,512	122,420
九州	1,071,290	439,329	53,428	225,470	353,063
沖縄	98,006	51,857	5,494	12,660	27,995

出典： 厚生労働省「令和4年度介護給付費等実態調査報告」

注： 数値は各項目で四捨五入されているため、計に一致しない場合がある。

1-6-1. 都道府県別介護給付費用額

事項 / 都道府県名	令和4年5月～令和5年4月 公費負担額（百万円） 合計	居宅サービス	居宅介護支援	地域密着型サービス	施設サービス
全国	129,232	83,603	3,084	22,737	19,808
北海道	7,545	3,900	175	2,559	911
青森	2,266	1,421	55	521	269
岩手	830	486	21	175	149
宮城	1,685	931	44	423	287
秋田	763	348	15	205	195
山形	569	313	12	144	100
福島	1,219	612	39	326	242
茨城	2,289	1,129	52	502	606
栃木	1,247	836	38	178	196
群馬	1,363	999	34	199	132
埼玉	7,041	5,135	176	828	902
千葉	6,039	4,170	168	895	806
東京	16,559	11,805	447	1,632	2,675
神奈川	10,302	6,234	295	2,271	1,503
新潟	916	492	24	145	256
富山	333	222	9	20	82
石川	387	210	6	100	71
福井	160	75	2	34	49
山梨	417	253	10	57	97
長野	466	251	12	68	135
岐阜	1,030	645	24	190	171
静岡	2,361	1,448	62	543	307
愛知	4,779	3,231	128	564	856
三重	1,143	775	32	157	178
滋賀	594	386	19	80	111
京都	2,598	1,712	78	342	466
大阪	18,842	15,111	484	2,093	1,155
兵庫	4,799	3,242	120	612	824
奈良	1,064	656	25	185	198
和歌山	1,177	822	26	194	136
鳥取	316	137	5	86	88
島根	366	162	7	113	84
岡山	1,338	705	32	396	205
広島	5,002	2,353	40	1,088	1,521
山口	772	385	12	158	218
徳島	679	377	16	121	165
香川	629	369	18	143	99
愛媛	1,305	748	22	421	114
高知	743	307	11	263	161
福岡	5,822	3,345	108	1,311	1,058
佐賀	539	268	9	162	100
長崎	3,258	1,335	24	994	905
熊本	1,450	983	27	198	242
大分	1,188	905	20	128	135
宮崎	1,000	700	17	179	104
鹿児島	1,453	670	23	461	299
沖縄	2,589	2,005	60	274	250
北海道	7,545	3,900	175	2,559	911
東北	8,248	4,603	210	1,939	1,498
関東	45,257	30,561	1,220	6,562	6,917
北陸	880	507	17	154	202
中部	9,779	6,350	258	1,522	1,647
近畿	29,074	21,929	752	3,506	2,890
中国	7,794	3,742	96	1,841	2,116
四国	3,356	1,801	67	948	539
九州	14,710	8,206	228	3,433	2,843
沖縄	2,589	2,005	60	274	250

出典： 厚生労働省「令和4年度介護給付費等実態調査報告」

注： 数値は各項目で四捨五入されているため、計に一致しない場合がある。

1-6-1. 都道府県別介護給付費用額

事項 / 都道府県名	令和4年5月～令和5年4月 利用者負担額（百万円） 合計	居宅サービス	居宅介護支援	地域密着型サービス	施設サービス
全国	1,043,749	495,009	－	192,553	369,046
北海道	41,437	15,473	－	10,585	15,667
青森	12,328	5,557	－	2,614	4,110
岩手	12,379	5,006	－	2,581	5,040
宮城	18,445	7,632	－	3,745	7,231
秋田	11,704	5,135	－	2,048	4,435
山形	11,205	4,208	－	2,589	4,302
福島	16,143	6,328	－	3,226	6,620
茨城	21,854	8,837	－	3,535	9,710
栃木	14,455	6,324	－	2,924	5,195
群馬	17,477	8,004	－	3,214	6,392
埼玉	49,637	25,547	－	6,235	19,427
千葉	45,207	22,682	－	7,148	16,653
東京	102,662	60,144	－	12,954	31,624
神奈川	70,110	36,627	－	12,201	23,269
新潟	23,504	8,634	－	4,700	10,080
富山	11,217	4,277	－	2,433	4,510
石川	10,677	4,280	－	2,471	3,995
福井	7,655	2,962	－	1,744	2,909
山梨	7,528	3,303	－	1,838	2,395
長野	20,156	8,333	－	4,336	7,505
岐阜	17,882	8,592	－	3,329	6,089
静岡	31,754	14,032	－	5,504	12,489
愛知	53,166	27,642	－	9,354	17,146
三重	16,468	7,783	－	2,628	6,079
滋賀	11,067	4,916	－	2,527	3,772
京都	23,274	10,661	－	4,348	8,603
大阪	71,016	41,697	－	10,799	20,718
兵庫	45,411	22,761	－	7,983	15,602
奈良	11,921	5,719	－	1,771	4,596
和歌山	9,663	4,502	－	1,817	3,348
鳥取	5,844	2,170	－	1,271	2,361
島根	7,868	2,911	－	1,900	2,958
岡山	18,506	7,659	－	4,568	6,385
広島	21,706	10,030	－	4,538	7,199
山口	13,378	5,429	－	3,154	4,738
徳島	7,636	3,179	－	1,460	2,977
香川	9,526	4,503	－	1,581	3,410
愛媛	13,997	5,882	－	3,629	4,448
高知	7,266	2,399	－	1,748	3,035
福岡	39,342	17,944	－	7,838	13,923
佐賀	7,076	3,016	－	1,583	2,440
長崎	11,052	4,477	－	2,895	3,673
熊本	16,639	7,031	－	3,863	5,796
大分	10,856	5,386	－	1,908	3,560
宮崎	10,112	4,822	－	1,848	3,315
鹿児島	15,791	5,301	－	4,240	6,151
沖縄	9,753	5,274	－	1,348	3,165
北海道	41,437	15,473	－	10,585	15,667
東北	105,708	42,500	－	21,503	41,818
関東	328,930	171,468	－	50,049	114,665
北陸	29,549	11,519	－	6,648	11,414
中部	139,426	66,382	－	25,151	49,308
近畿	172,352	90,256	－	29,245	56,639
中国	67,302	28,199	－	15,431	23,641
四国	38,425	15,963	－	8,418	13,870
九州	110,868	47,977	－	24,175	38,858
沖縄	9,753	5,274	－	1,348	3,165

出典： 厚生労働省「令和4年度介護給付費等実態調査報告」

注： 数値は各項目で四捨五入されているため、計に一致しない場合がある。

1-6-2. 都道府県別介護施設数

事項 / 都道府県名	介護施設施設数（R4.10.1現在）			
	計	介護老人福祉施設	介護老人保健施設	介護療養型医療施設
全国	13,497	8,494	4,273	730
北海道	615	382	192	41
青森	169	99	60	10
岩手	193	123	67	3
宮城	272	170	97	5
秋田	181	124	55	2
山形	155	105	46	4
福島	267	167	87	13
茨城	426	277	143	6
栃木	215	144	64	7
群馬	292	182	99	11
埼玉	644	449	180	15
千葉	621	441	167	13
東京	816	580	213	23
神奈川	656	446	197	13
新潟	339	217	106	16
富山	157	86	45	26
石川	138	77	45	16
福井	111	69	36	6
山梨	93	59	32	2
長野	282	169	98	15
岐阜	230	142	79	9
静岡	410	258	125	27
愛知	510	295	192	23
三重	248	166	76	6
滋賀	134	96	34	4
京都	256	164	72	20
大阪	687	447	229	11
兵庫	559	362	173	24
奈良	179	115	57	7
和歌山	144	93	43	8
鳥取	109	44	55	10
島根	139	92	37	10
岡山	258	155	84	19
広島	336	196	108	32
山口	196	106	64	26
徳島	137	66	52	19
香川	148	90	50	8
愛媛	191	109	68	14
高知	122	59	30	33
福岡	561	343	175	43
佐賀	111	58	41	12
長崎	198	122	62	14
熊本	276	139	96	41
大分	169	85	69	15
宮崎	152	95	44	13
鹿児島	282	169	86	27
沖縄	110	62	43	5
北海道	615	382	192	0
東北	1,576	1,005	518	53
関東	3,763	2,578	1,095	90
北陸	406	232	126	48
中部	1,680	1,030	570	80
近畿	1,959	1,277	608	74
中国	1,038	593	348	97
四国	598	324	200	74
九州	1,749	1,011	573	165
沖縄	110	62	43	5

出典： 厚生労働省「令和3年介護サービス施設・事業所調査」

1-6-3. 高齢者人口に対する介護施設定員数の割合

事項 / 都道府県名	高齢者人口に対する介護施設定員数の割合			高齢者人口（R4.10.1現在）	介護施設定員数（R4.10.1現在）		
	介護老人福祉施設	介護老人保健施設	介護療養型医療施設		介護老人福祉施設	介護老人保健施設	介護療養型医療施設
	%	%	%	千人	人	人	人
全国	1.64	1.03	0.02	36,236	593,057	371,646	8,467
北海道	1.56	0.95	0.03	1,686	26,343	15,962	464
青森	1.36	1.24	0.09	419	5,698	5,177	370
岩手	1.82	1.48	0.03	408	7,436	6,033	103
宮城	1.65	1.38	－	659	10,868	9,093	－
秋田	2.04	1.42	－	359	7,320	5,085	－
山形	2.17	1.15	0.01	362	7,842	4,170	26
福島	2.08	1.27	0.02	586	12,179	7,435	106
茨城	1.90	1.35	0.02	864	16,405	11,647	135
栃木	1.49	0.98	0.03	572	8,538	5,616	188
群馬	1.87	1.13	0.01	589	11,013	6,644	88
埼玉	1.83	0.86	0.02	2,007	36,780	17,357	372
千葉	1.61	0.90	0.02	1,753	28,235	15,778	326
東京	1.60	0.67	0.03	3,202	51,370	21,592	813
神奈川	1.64	0.90	0.02	2,383	39,115	21,386	371
新潟	2.24	1.40	0.02	722	16,140	10,088	113
富山	1.62	1.24	0.02	335	5,442	4,155	60
石川	1.81	1.21	0.01	338	6,101	4,084	20
福井	1.93	1.26	0.01	235	4,528	2,964	32
山梨	1.42	1.12	0.01	252	3,584	2,819	26
長野	1.79	1.22	0.06	657	11,743	8,011	384
岐阜	1.73	1.07	0.03	604	10,468	6,457	163
静岡	1.62	1.14	0.02	1,101	17,862	12,587	193
愛知	1.34	0.97	0.01	1,920	25,788	18,603	228
三重	1.84	1.27	0.01	531	9,789	6,765	66
滋賀	1.67	0.76	－	378	6,311	2,882	－
京都	1.59	0.95	0.03	755	11,996	7,207	227
大阪	1.40	0.87	0.02	2,432	34,108	21,189	403
兵庫	1.57	0.92	0.02	1,608	25,264	14,795	250
奈良	1.78	1.19	－	423	7,538	5,027	－
和歌山	1.87	1.13	0.02	307	5,735	3,478	68
鳥取	1.64	1.74	0.03	180	2,943	3,131	59
島根	2.09	1.13	－	229	4,794	2,590	－
岡山	1.73	1.13	0.03	574	9,905	6,487	184
広島	1.47	1.05	0.03	826	12,120	8,700	235
山口	1.42	1.03	0.02	462	6,556	4,757	84
徳島	1.43	1.67	0.07	246	3,524	4,119	180
香川	1.70	1.23	0.07	302	5,125	3,723	226
愛媛	1.49	1.19	0.01	443	6,602	5,251	58
高知	1.71	0.80	0.06	244	4,180	1,953	142
福岡	1.57	1.01	0.03	1,449	22,787	14,682	447
佐賀	1.45	1.17	0.06	251	3,632	2,938	155
長崎	1.48	1.10	0.05	435	6,457	4,789	199
熊本	1.34	1.18	0.05	552	7,397	6,530	255
大分	1.30	1.20	0.02	376	4,891	4,496	88
宮崎	1.62	0.95	0.11	352	5,686	3,352	375
鹿児島	1.96	1.16	0.02	523	10,271	6,056	128
沖縄	1.35	1.16	0.02	344	4,649	4,006	58
北海道	1.56	0.95	0.03	1,686	26,343	15,962	464
東北	1.92	1.34	0.02	3,515	67,483	47,081	718
関東	1.68	0.88	0.02	11,622	195,040	102,839	2,319
北陸	1.77	1.23	0.01	908	16,071	11,203	112
中部	1.57	1.09	0.02	4,813	75,650	52,423	1,034
近畿	1.54	0.92	0.02	5,903	90,952	54,578	948
中国	1.60	1.13	0.02	2,271	36,318	25,665	562
四国	1.57	1.22	0.05	1,235	19,431	15,046	606
九州	1.55	1.09	0.04	3,938	61,121	42,843	1,647
沖縄	1.35	1.16	0.02	344	4,649	4,006	58

出典：厚生労働省「令和４年介護サービス施設・事業所調査」、総務省統計局「人口推計」
注：高齢者人口は、65歳以上の人口。介護療養型医療施設における「定員」は介護指定病床数。

1-6-4. 全国と北海道における生活保護率の推移

事項 / 年度	生活保護			
	被保護実人員（1か月平均）（人）		保護率（人口千対）（‰）	
	全国	北海道	全国	北海道
S26	2,046,646	74,380	24.2	16.9
27	2,042,550	76,216	23.8	17.4
28	1,922,060	78,324	22.1	17.0
29	1,881,687	89,422	21.3	19.0
30	1,929,408	101,779	21.6	21.2
31	1,775,971	98,243	19.7	20.8
32	1,623,744	99,579	17.8	20.0
33	1,627,571	94,724	17.7	18.7
34	1,669,180	96,953	18.0	18.7
35	1,627,509	95,919	17.4	18.4
36	1,643,445	100,708	17.4	19.1
37	1,674,001	110,278	17.6	21.0
38	1,744,639	120,706	18.1	22.8
39	1,674,661	120,429	17.2	22.6
40	1,598,821	119,823	16.3	22.3
41	1,570,054	112,524	15.9	21.0
42	1,520,733	108,163	15.2	20.1
43	1,449,970	104,007	14.3	19.3
44	1,398,725	102,907	13.6	19.1
45	1,344,306	101,478	13.0	19.1
46	1,325,218	102,219	12.6	19.4
47	1,349,000	104,530	12.7	19.8
48	1,345,549	101,796	12.4	19.2
49	1,312,339	97,913	11.9	18.4
50	1,349,230	99,833	12.1	18.6
51	1,358,316	101,227	12.0	18.6
52	1,393,128	106,399	12.2	19.4
53	1,428,261	109,431	12.4	19.8
54	1,430,488	110,497	12.3	19.8
55	1,426,984	109,378	12.2	19.5
56	1,439,226	109,081	12.2	19.4
57	1,457,383	110,892	12.3	19.6
58	1,468,245	114,483	12.3	20.1
59	1,469,457	119,588	12.2	21.0
60	1,431,117	121,704	11.8	21.3
61	1,348,163	119,551	11.1	21.0
62	1,266,126	117,176	10.4	20.6
63	1,176,258	112,726	9.6	19.8
H元	1,099,520	108,026	8.9	19.0
2	1,014,842	101,947	8.2	17.9
3	946,374	95,968	7.6	16.9
4	898,499	91,344	7.2	16.1
5	883,112	88,931	7.1	15.6
6	884,912	88,362	7.1	15.5
7	882,229	87,596	7.0	15.3
8	887,450	87,739	7.1	15.3
9	905,589	89,523	7.2	15.6
10	946,994	94,374	7.5	16.5
11	1,004,472	99,653	7.9	17.4
12	1,072,241	105,074	8.4	18.4
13	1,148,088	110,604	9.0	19.4
14	1,242,723	117,427	9.8	20.6
15	1,344,327	124,597	10.5	21.9
16	1,423,388	129,506	11.1	22.8
17	1,475,838	132,873	11.6	23.5
18	1,513,892	135,448	11.8	24.0
19	1,543,321	137,570	12.1	24.6
20	1,592,620	141,273	12.5	25.4
21	1,763,572	150,087	13.8	27.1
22	1,952,063	159,542	15.2	28.9
23	2,067,244	166,384	16.2	30.2
24	2,135,708	171,384	16.7	31.3
25	2,161,612	172,002	17.0	31.6
26	2,165,895	170,861	17.0	31.4
27	2,163,685	169,209	17.0	31.3
28	2,145,438	166,362	16.9	30.9
29	2,124,631	163,566	16.8	30.6
30	2,096,838	160,543	16.6	30.2
R元	2,073,117	158,002	16.4	30.0
2	2,052,110	155,566	16.3	29.7
3	2,038,557	153,498	16.2	29.5

出典： 厚生労働省「福祉行政報告例」、厚生労働省「被保護者調査」、北海道「生活保護実施概要」

注： 保護率は、1か月平均の被保護実人員を、全国は総務省「国勢調査人口（10月1日現在）」又は「推計人口（10月1日現在）」で除したもの、北海道は9月末日現在の住民基本台帳による人口で除したものである。

1-6-4. 全国と北海道における生活保護率の推移

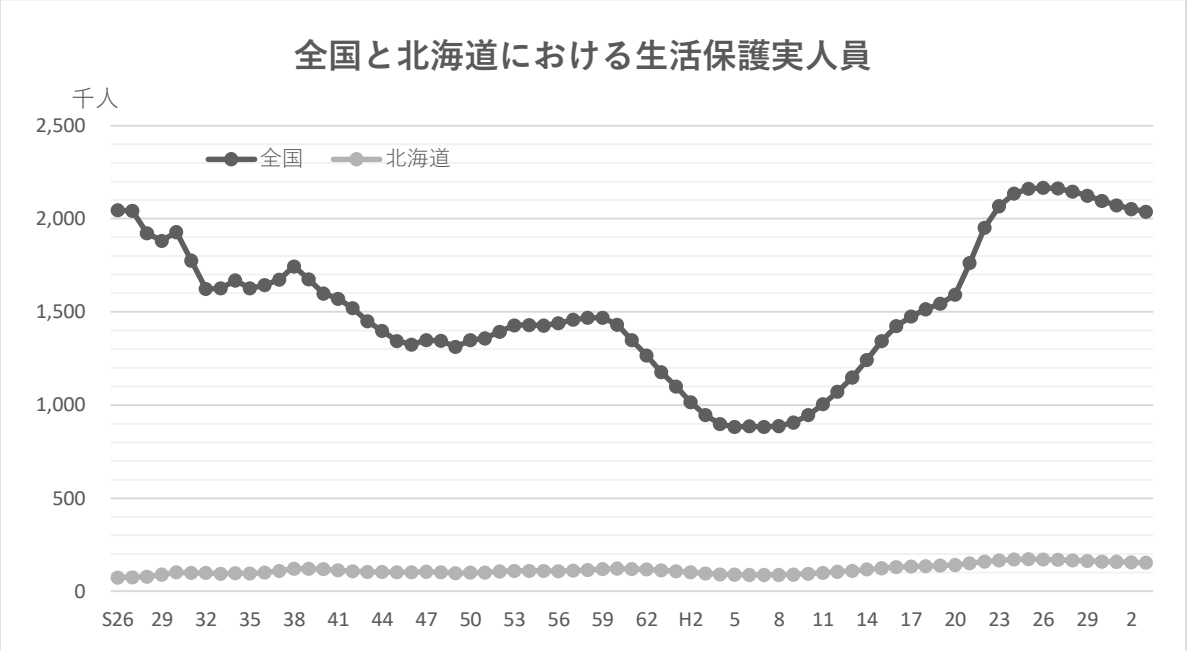

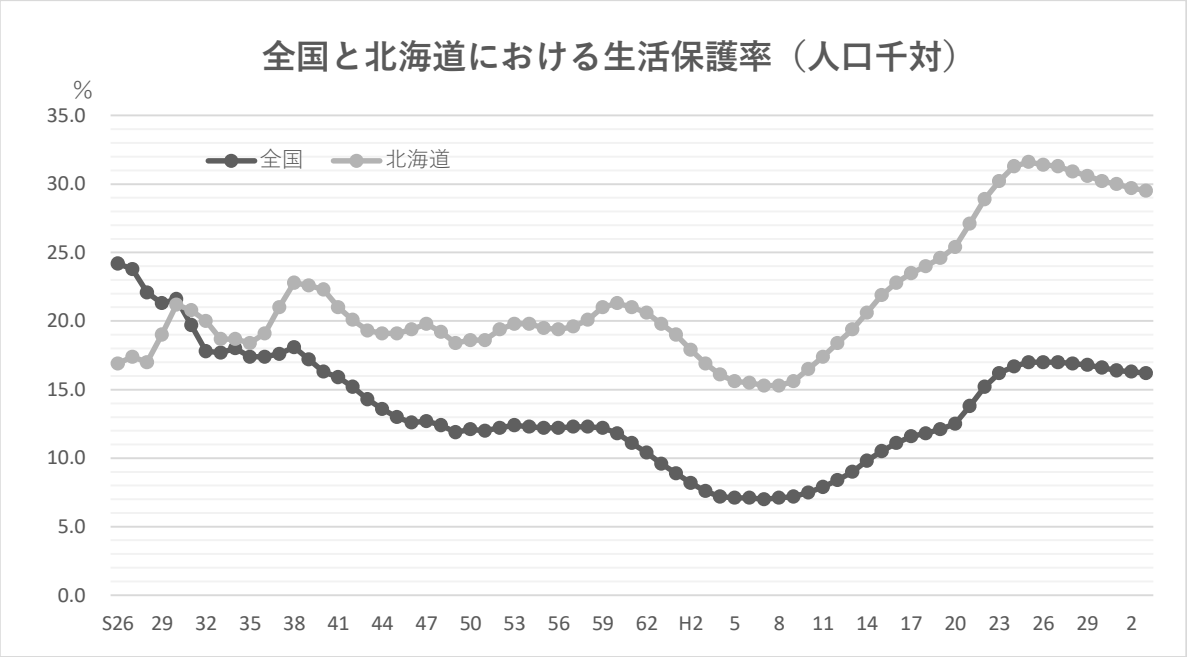

出典：厚生労働省「福祉行政報告例」、厚生労働省「被保護者調査」、北海道「生活保護実施概要」

1-6-5. 病院数とその病床数、一般診療所数とその病床数及び医師数、人口10万人当たり医師数

都道府県名＼事項	医療					
	病院数 R4.10.1現在	病床数（床）	一般診療所数 R4.10.1現在	病床数（床）	医師数（人） R2.12.31現在	人口10万人対医師数
全国	8,156	1,492,957	105,182	80,436	339,623	269.2
北海道	535	90,730	3,436	4,973	13,731	262.8
青森	90	16,334	859	1,607	2,773	224.0
岩手	92	16,146	889	1,055	2,700	223.0
宮城	135	24,595	1,749	1,270	5,950	258.5
秋田	65	14,089	817	655	2,444	254.7
山形	67	14,113	903	475	2,608	244.2
福島	124	24,081	1,390	1,007	3,958	215.9
茨城	173	30,530	1,775	1,577	5,838	203.6
栃木	109	21,136	1,480	1,460	4,773	246.9
群馬	127	23,420	1,582	888	4,735	244.2
埼玉	342	62,890	4,495	2,418	13,604	185.2
千葉	290	59,803	3,939	1,980	13,396	213.2
東京	629	125,152	14,689	3,450	48,072	342.2
神奈川	336	73,758	7,093	2,182	21,377	231.4
新潟	120	26,207	1,685	563	4,803	218.2
富山	106	15,011	758	400	2,832	273.7
石川	91	16,553	886	782	3,486	307.8
福井	67	10,249	573	825	2,074	270.5
山梨	60	10,598	752	409	2,101	259.4
長野	125	22,954	1,606	761	5,217	254.7
岐阜	97	19,661	1,636	1,406	4,580	231.5
静岡	170	36,273	2,761	1,653	8,271	227.7
愛知	317	65,937	5,617	3,444	17,842	236.6
三重	93	19,169	1,526	920	4,298	242.8
滋賀	58	13,863	1,145	465	3,496	247.3
京都	160	31,945	2,496	617	9,156	355.1
大阪	506	104,010	8,821	1,973	26,431	299.1
兵庫	347	63,825	5,218	2,242	15,133	276.9
奈良	75	15,951	1,225	397	3,810	287.7
和歌山	83	12,830	1,030	742	2,941	318.8
鳥取	43	8,313	485	420	1,871	338.1
島根	46	9,705	707	406	2,108	314.1
岡山	159	27,097	1,608	1,812	6,290	333.1
広島	232	36,929	2,537	2,496	7,805	278.8
山口	139	24,344	1,224	1,313	3,682	274.4
徳島	106	13,277	703	1,291	2,567	356.7
香川	87	14,059	853	1,352	2,886	303.7
愛媛	134	20,260	1,193	1,941	3,847	288.2
高知	120	15,738	528	1,075	2,305	333.3
福岡	453	81,694	4,801	6,255	16,784	326.8
佐賀	96	14,154	702	2,001	2,445	301.3
長崎	147	25,292	1,336	2,921	4,399	335.2
熊本	203	32,273	1,481	3,920	5,415	311.5
大分	151	19,458	962	3,345	3,370	299.9
宮崎	132	18,177	918	2,146	2,879	269.2
鹿児島	230	31,672	1,385	4,367	4,653	293.0
沖縄	89	18,702	928	779	3,887	264.9
北海道	535	90,730	3,436	4,973	13,731	
東北	693	135,565	8,292	6,632	25,236	
関東	2,066	407,287	35,805	14,364	113,896	
北陸	264	41,813	2,217	2,007	8,392	
中部	802	163,994	13,146	8,184	40,208	
近畿	1,229	242,424	19,935	6,436	60,967	
中国	619	106,388	6,561	6,447	21,756	
四国	447	63,334	3,277	5,659	11,605	
九州	1,412	222,720	11,585	24,955	39,945	
沖縄	89	18,702	928	779	3,887	

出典：厚生労働省「令和4年医療施設調査」、「令和2年医師・歯科医師・薬剤師調査」

注1：「病院」は、医師又は歯科医師が医業又は歯科医業を行う場所であって、患者20人以上の入院施設を有するもの。「一般診療所」は、医師又は歯科医師が医業又は歯科医業を行う場所（歯科医業のみは除く）であって、患者の入院施設を有しないもの又は患者19人以下の入院施設を有するもの。

注2：医師数（歯科医師、薬剤師は含まない）は、従業地による値で、医療施設の従事者の他に介護老人保健施設の従事者等も含めた総数。

1-6-6. 生活保護率、福祉施設数

市町村名＼事項	R3年度 生活保護率 (‰)	R2年度 生活保護率 (‰)	福祉施設 R4.10.1 総数(所)	保護施設	老人福祉施設	障害者支援施設等
北海道	29.6	29.7	2,851	7	221	296
道南地域	36.4	36.5	353	4	25	36
渡島計	37.1	37.2	323	4	20	32
函館市	45.6	45.6	222	4	10	13
北斗市	14.9	15.0	29	-	2	8
松前町	31.4	32.0	8	-	-	1
福島町	34.6	33.7	2	-	-	1
知内町	15.2	16.4	3	-	1	1
木古内町	25.5	27.2	2	-	-	1
七飯町	16.8	17.7	28	-	3	2
鹿部町	23.3	21.7	3	-	-	3
森町	30.4	30.1	8	-	1	1
八雲町	23.9	23.3	11	-	2	-
長万部町	31.0	32.3	7	-	1	1
檜山計	28.3	28.8	30	-	5	4
江差町	40.6	40.5	10	-	3	2
上ノ国町	36.9	37.2	2	-	-	-
厚沢部町	19.5	20.0	2	-	-	-
乙部町	21.7	23.8	2	-	-	-
奥尻町	22.1	23.4	1	-	-	-
今金町	17.9	18.4	3	-	1	1
せたな町	27.4	27.8	10	-	1	1
道央地域	30.7	30.9	2,557	5	127	211
石狩計	32.2	32.3	1,729	4	49	99
札幌市	36.3	36.5	1,464	4	39	77
江別市	12.4	12.4	79	-	3	3
千歳市	14.8	14.4	60	-	2	2
恵庭市	13.5	13.7	29	-	1	2
北広島市	9.9	10.2	44	-	1	6
石狩市	13.0	12.9	42	-	2	6
当別町	16.1	17.0	8	-	1	1
新篠津村	7.9	8.3	3	-	-	2
後志計	32.8	33.5	154	-	11	28
小樽市	38.0	38.8	73	-	4	8
島牧村	36.6	38.8	4	-	-	2
寿都町	23.4	24.8	4	-	-	2
黒松内町	12.8	13.1	10	-	1	3
蘭越町	9.2	9.5	4	-	-	-
ニセコ町	9.9	9.3	2	-	-	1
真狩村	7.5	6.9	1	-	-	-
留寿都村	4.2	4.2	3	-	-	-
喜茂別町	19.2	19.2	3	-	1	1
京極町	14.2	14.0	2	-	1	-
倶知安町	15.0	14.8	7	-	-	2
共和町	13.5	14.7	2	-	-	1
岩内町	56.6	57.3	7	-	1	1

出典：北海道「生活保護実施概要」、厚生労働省「社会福祉施設等調査」
注１：生活保護率は、被保護人員の各年度平均を、各年度９月末現在の住民基本台帳人口で除した値。
注２：生活保護率の各振興局計の値は、市部を含まない郡部のみの値。

1-6-6. 生活保護率、福祉施設数

市町村名＼事項	福祉施設　R4.10.1				
	身体障害者社会参加支援施設	婦人保護施設	児童福祉施設	母子福祉施設	その他の社会福祉施設等
北海道	11	－	1,165	2	1,149
道南地域	1	－	135	1	151
渡島計	1	－	122	1	143
函館市	1	－	87	1	106
北斗市	－	－	10	－	9
松前町	－	－	2	－	5
福島町	－	－	1	－	－
知内町	－	－	1	－	－
木古内町	－	－	1	－	－
七飯町	－	－	10	－	13
鹿部町	－	－	－	－	－
森町	－	－	3	－	3
八雲町	－	－	5	－	4
長万部町	－	－	2	－	3
檜山計	－	－	13	－	8
江差町	－	－	5	－	－
上ノ国町	－	－	1	－	1
厚沢部町	－	－	1	－	1
乙部町	－	－	1	－	1
奥尻町	－	－	－	－	1
今金町	－	－	1	－	－
せたな町	－	－	4	－	4
道央地域	9	－	1,162	1	1,042
石狩計	5	－	835	1	736
札幌市	5	－	696	1	642
江別市	－	－	43	－	30
千歳市	－	－	40	－	16
恵庭市	－	－	14	－	12
北広島市	－	－	20	－	17
石狩市	－	－	19	－	15
当別町	－	－	2	－	4
新篠津村	－	－	1	－	－
後志計	2	－	69	－	44
小樽市	2	－	32	－	27
島牧村	－	－	1	－	1
寿都町	－	－	2	－	－
黒松内町	－	－	4	－	2
蘭越町	－	－	3	－	1
ニセコ町	－	－	1	－	－
真狩村	－	－	1	－	－
留寿都村	－	－	2	－	1
喜茂別町	－	－	1	－	－
京極町	－	－	1	－	－
倶知安町	－	－	5	－	－
共和町	－	－	1	－	－
岩内町	－	－	4	－	1

出典：北海道「生活保護実施概要」、厚生労働省「社会福祉施設等調査」
注１：生活保護率は、被保護人員の各年度平均を、各年度９月末現在の住民基本台帳人口で除した値。
注２：生活保護率の各振興局計の値は、市部を含まない郡部のみの値。

1-6-6. 生活保護率、福祉施設数

市町村名＼事項	R3年度 生活保護率 (‰)	R2年度 生活保護率 (‰)	福祉施設 R4.10.1 総数(所)	保護施設	老人福祉施設	障害者支援施設等
泊村	19.6	21.6	2	-	1	-
神恵内村	51.1	54.9	1	-	-	-
積丹町	39.2	40.6	1	-	-	-
古平町	29.5	30.2	3	-	-	2
仁木町	16.9	16.5	5	-	-	2
余市町	36.9	37.9	20	-	2	3
赤井川村	19.1	20.9	-	-	-	-
空知計	19.8	20.1	241	1	32	35
夕張市	28.3	26.7	11	-	3	4
岩見沢市	23.2	23.7	63	-	1	6
美唄市	25.7	25.9	13	-	2	4
芦別市	18.3	18.7	8	-	2	1
赤平市	28.1	27.8	12	-	1	6
三笠市	33.7	32.6	10	-	2	1
滝川市	15.3	15.5	27	-	3	-
砂川市	13.9	14.7	17	-	2	2
歌志内市	34.0	37.2	6	1	1	-
深川市	14.6	15.0	18	-	4	2
南幌町	10.3	9.8	3	-	-	1
奈井江町	31.1	31.3	8	-	-	2
上砂川町	73.7	69.3	3	-	-	-
由仁町	11.3	11.5	4	-	2	-
長沼町	12.9	12.1	6	-	-	1
栗山町	15.4	16.0	10	-	2	-
月形町	11.1	11.8	5	-	1	3
浦臼町	14.2	15.9	1	-	-	-
新十津川町	12.9	13.3	5	-	2	1
妹背牛町	9.7	9.9	2	-	1	-
秩父別町	6.9	6.3	3	-	1	-
雨竜町	6.3	7.0	2	-	-	1
北竜町	2.3	1.7	2	-	1	-
沼田町	5.7	8.0	2	-	1	-
胆振計	28.1	28.4	271	-	29	37
室蘭市	34.8	35.5	39	-	7	2
苫小牧市	32.6	32.9	103	-	9	10
登別市	21.2	21.4	21	-	3	1
伊達市	10.0	10.0	29	-	4	7
豊浦町	23.8	23.6	7	-	-	3
壮瞥町	22.8	22.2	4	-	-	1
白老町	22.4	26.4	24	-	2	5
厚真町	26.8	4.7	7	-	-	2
洞爺湖町	12.8	23.1	10	-	2	2
安平町	5.4	13.1	8	-	1	2
むかわ町	16.8	17.2	19	-	1	2

出典：北海道「生活保護実施概要」、厚生労働省「社会福祉施設等調査」
注１：生活保護率は、被保護人員の各年度平均を、各年度９月末現在の住民基本台帳人口で除した値。
注２：生活保護率の各振興局計の値は、市部を含まない郡部のみの値。

1-6-6. 生活保護率、福祉施設数

市町村名＼事項	福祉施設　R4.10.1				
	身体障害者社会参加支援施設	婦人保護施設	児童福祉施設	母子福祉施設	その他の社会福祉施設等
泊村	-	-	1	-	-
神恵内村	-	-	1	-	-
積丹町	-	-	1	-	-
古平町	-	-	1	-	-
仁木町	-	-	2	-	1
余市町	-	-	5	-	10
赤井川村	-	-	-	-	-
空知計	-	-	110	-	63
夕張市	-	-	3	-	1
岩見沢市	-	-	36	-	20
美唄市	-	-	6	-	1
芦別市	-	-	3	-	2
赤平市	-	-	4	-	1
三笠市	-	-	3	-	4
滝川市	-	-	14	-	10
砂川市	-	-	4	-	9
歌志内市	-	-	3	-	1
深川市	-	-	10	-	2
南幌町	-	-	1	-	1
奈井江町	-	-	3	-	3
上砂川町	-	-	2	-	1
由仁町	-	-	2	-	-
長沼町	-	-	3	-	2
栗山町	-	-	4	-	4
月形町	-	-	1	-	-
浦臼町	-	-	1	-	-
新十津川町	-	-	2	-	-
妹背牛町	-	-	1	-	-
秩父別町	-	-	1	-	1
雨竜町	-	-	1	-	-
北竜町	-	-	1	-	-
沼田町	-	-	1	-	-
胆振計	2	-	107	-	96
室蘭市	1	-	17	-	12
苫小牧市	1	-	38	-	45
登別市	-	-	13	-	4
伊達市	-	-	13	-	5
豊浦町	-	-	2	-	2
壮瞥町	-	-	2	-	1
白老町	-	-	7	-	10
厚真町	-	-	2	-	3
洞爺湖町	-	-	5	-	1
安平町	-	-	4	-	1
むかわ町	-	-	4	-	12

出典：北海道「生活保護実施概要」、厚生労働省「社会福祉施設等調査」
注１：生活保護率は、被保護人員の各年度平均を、各年度９月末現在の住民基本台帳人口で除した値。
注２：生活保護率の各振興局計の値は、市部を含まない郡部のみの値。

1-6-6. 生活保護率、福祉施設数

市町村名＼事項	R3年度 生活保護率 (‰)	R2年度 生活保護率 (‰)	福祉施設 R4.10.1 総数(所)	保護施設	老人福祉施設	障害者支援施設等
日高計	31.9	31.9	162	-	6	12
日高町	20.0	20.1	31	-	2	2
平取町	18.7	19.3	20	-	1	2
新冠町	28.0	29.4	15	-	-	2
浦河町	35.9	35.6	28	-	1	3
様似町	20.8	21.5	11	-	1	-
えりも町	13.9	13.4	10	-	-	-
新ひだか町	45.8	45.5	47	-	1	3
道北地域	26.4	26.7	659	1	35	44
上川計	28.4	28.7	571	-	24	33
旭川市	36.5	36.8	439	-	14	15
士別市	11.1	11.9	15	-	1	3
名寄市	9.2	9.0	22	-	2	3
富良野市	13.5	13.5	21	-	2	3
鷹栖町	7.3	7.2	6	-	-	2
東神楽町	7.2	7.7	8	-	-	-
当麻町	11.9	12.2	8	-	1	-
比布町	16.6	18.8	4	-	-	-
愛別町	9.9	9.3	3	-	1	-
上川町	14.6	14.0	1	-	-	-
東川町	12.2	12.9	8	-	-	1
美瑛町	14.0	14.7	5	-	1	-
上富良野町	11.2	11.7	7	-	1	-
中富良野町	9.0	7.8	3	-	-	-
南富良野町	11.8	15.4	4	-	-	2
占冠村	10.6	11.3	-	-	-	-
和寒町	13.1	12.9	1	-	-	-
剣淵町	9.8	9.3	4	-	-	2
下川町	6.4	6.6	3	-	-	1
美深町	8.2	9.2	7	-	1	1
音威子府村	1.5	1.4	-	-	-	-
中川町	6.3	8.2	1	-	-	-
幌加内町	6.7	7.1	1	-	-	-
留萌計	18.5	18.9	45	-	5	6
留萌市	21.8	21.8	18	-	-	-
増毛町	21.6	21.5	7	-	2	-
小平町	15.0	14.2	3	-	-	1
苫前町	9.3	10.3	4	-	-	-
羽幌町	15.7	17.0	6	-	1	3
初山別村	6.3	6.2	3	-	-	2
遠別町	12.1	11.7	1	-	-	-
天塩町	20.3	24.2	3	-	2	-

出典：北海道「生活保護実施概要」、厚生労働省「社会福祉施設等調査」
注１：生活保護率は、被保護人員の各年度平均を、各年度９月末現在の住民基本台帳人口で除した値。
注２：生活保護率の各振興局計の値は、市部を含まない郡部のみの値。

1-6-6. 生活保護率、福祉施設数

市町村名＼事項	福祉施設　R4.10.1				
	身体障害者社会参加支援施設	婦人保護施設	児童福祉施設	母子福祉施設	その他の社会福祉施設等
日高計	-	-	41	-	103
日高町	-	-	6	-	21
平取町	-	-	5	-	12
新冠町	-	-	2	-	11
浦河町	-	-	10	-	14
様似町	-	-	1	-	9
えりも町	-	-	3	-	7
新ひだか町	-	-	14	-	29
道北地域	2	-	221	-	356
上川計	1	-	176	-	337
旭川市	1	-	111	-	298
士別市	-	-	6	-	5
名寄市	-	-	9	-	8
富良野市	-	-	12	-	4
鷹栖町	-	-	3	-	1
東神楽町	-	-	4	-	4
当麻町	-	-	4	-	3
比布町	-	-	2	-	2
愛別町	-	-	1	-	1
上川町	-	-	1	-	-
東川町	-	-	2	-	5
美瑛町	-	-	3	-	1
上富良野町	-	-	5	-	1
中富良野町	-	-	2	-	1
南富良野町	-	-	2	-	-
占冠村	-	-	-	-	-
和寒町	-	-	1	-	-
剣淵町	-	-	1	-	1
下川町	-	-	1	-	1
美深町	-	-	4	-	1
音威子府村	-	-	-	-	-
中川町	-	-	1	-	-
幌加内町	-	-	1	-	-
留萌計	-	-	18	-	16
留萌市	-	-	11	-	7
増毛町	-	-	1	-	4
小平町	-	-	-	-	2
苫前町	-	-	2	-	2
羽幌町	-	-	1	-	1
初山別村	-	-	1	-	-
遠別町	-	-	1	-	-
天塩町	-	-	1	-	-

出典：北海道「生活保護実施概要」、厚生労働省「社会福祉施設等調査」
注１：生活保護率は、被保護人員の各年度平均を、各年度９月末現在の住民基本台帳人口で除した値。
注２：生活保護率の各振興局計の値は、市部を含まない郡部のみの値。

1-6-6. 生活保護率、福祉施設数

市町村名＼事項	R3年度 生活保護率 (‰)	R2年度 生活保護率 (‰)	福祉施設 R4.10.1 総数(所)	保護施設	老人福祉施設	障害者支援施設等
宗谷計	16.4	16.5	43	1	6	5
稚内市	22.4	22.1	19	-	2	2
猿払村	5.3	5.8	1	-	-	-
浜頓別町	14.7	15.1	1	-	-	-
中頓別町	8.5	9.0	5	-	2	1
枝幸町	10.9	10.9	6	1	1	1
豊富町	10.9	10.5	2	-	-	-
礼文町	8.8	11.1	2	-	-	-
利尻町	8.2	8.6	2	-	-	-
利尻富士町	6.8	7.1	2	-	-	-
幌延町	5.8	6.2	3	-	1	1
オホーツク地域	16.5	16.6	242	-	28	22
オホーツク計	16.5	16.6	242	-	28	22
北見市	19.0	19.3	112	-	6	5
網走市	17.8	18.2	24	-	3	5
紋別市	24.1	23.7	21	-	2	5
美幌町	15.5	16.0	7	-	-	1
津別町	14.9	13.8	3	-	1	-
斜里町	13.8	13.4	9	-	2	1
清里町	8.2	8.4	3	-	1	-
小清水町	7.6	7.3	1	-	-	-
訓子府町	6.7	6.4	3	-	1	-
置戸町	6.6	6.8	2	-	1	-
佐呂間町	7.8	7.2	6	-	2	-
遠軽町	13.2	13.1	26	-	1	3
湧別町	11.4	11.5	8	-	1	-
滝上町	13.1	13.6	3	-	1	1
興部町	10.2	10.4	3	-	1	-
西興部村	2.9	2.8	3	-	2	1
雄武町	11.4	11.8	3	-	1	-
大空町	6.5	6.7	5	-	2	-
十勝地域	20.4	20.4	243	1	18	40
十勝計	20.4	20.4	243	1	18	40
帯広市	29.0	29.1	108	1	3	13
音更町	13.9	13.8	38	-	3	5
士幌町	7.4	7.6	5	-	1	1
上士幌町	16.4	15.2	2	-	-	1
鹿追町	5.7	6.1	2	-	-	1
新得町	7.5	10.0	10	-	2	4
清水町	7.9	7.6	6	-	1	3
芽室町	11.5	11.6	15	-	-	1
中札内村	6.1	5.8	5	-	1	2
更別村	5.4	5.1	2	-	1	-
大樹町	8.1	8.3	3	-	-	1
広尾町	16.3	15.8	6	-	2	1
幕別町	14.9	14.6	19	-	1	1
池田町	13.5	13.6	2	-	-	1

出典：北海道「生活保護実施概要」、厚生労働省「社会福祉施設等調査」
注１：生活保護率は、被保護人員の各年度平均を、各年度９月末現在の住民基本台帳人口で除した値。
注２：生活保護率の各振興局計の値は、市部を含まない郡部のみの値。

1-6-6. 生活保護率、福祉施設数

市町村名＼事項	福祉施設　R4.10.1				
	身体障害者社会参加支援施設	婦人保護施設	児童福祉施設	母子福祉施設	その他の社会福祉施設等
宗谷計	1	－	27	－	3
稚内市	1	－	12	－	2
猿払村	－	－	1	－	－
浜頓別町	－	－	1	－	－
中頓別町	－	－	2	－	－
枝幸町	－	－	3	－	－
豊富町	－	－	1	－	1
礼文町	－	－	2	－	－
利尻町	－	－	2	－	－
利尻富士町	－	－	2	－	－
幌延町	－	－	1	－	－
オホーツク地域	1	－	122	1	68
オホーツク計	1	－	122	1	68
北見市	1	－	52	1	47
網走市	－	－	12	－	4
紋別市	－	－	11	－	3
美幌町	－	－	5	－	1
津別町	－	－	1	－	1
斜里町	－	－	4	－	2
清里町	－	－	2	－	－
小清水町	－	－	1	－	－
訓子府町	－	－	2	－	－
置戸町	－	－	1	－	－
佐呂間町	－	－	2	－	2
遠軽町	－	－	16	－	6
湧別町	－	－	5	－	2
滝上町	－	－	1	－	－
興部町	－	－	2	－	－
西興部村	－	－	－	－	－
雄武町	－	－	2	－	－
大空町	－	－	3	－	－
十勝地域	1	－	101	－	82
十勝計	1	－	101	－	82
帯広市	1	－	41	－	49
音更町	－	－	20	－	10
士幌町	－	－	3	－	－
上士幌町	－	－	1	－	－
鹿追町	－	－	1	－	－
新得町	－	－	3	－	1
清水町	－	－	2	－	－
芽室町	－	－	8	－	6
中札内村	－	－	2	－	－
更別村	－	－	1	－	－
大樹町	－	－	2	－	－
広尾町	－	－	2	－	1
幕別町	－	－	7	－	10
池田町	－	－	1	－	－

出典：北海道「生活保護実施概要」、厚生労働省「社会福祉施設等調査」
注１：生活保護率は、被保護人員の各年度平均を、各年度９月末現在の住民基本台帳人口で除した値。
注２：生活保護率の各振興局計の値は、市部を含まない郡部のみの値。

1-6-6. 生活保護率、福祉施設数

事項 / 市町村名	R3年度 生活保護率 (‰)	R2年度 生活保護率 (‰)	福祉施設 R4.10.1 総数(所)	保護施設	老人福祉施設	障害者支援施設等
豊頃町	8.1	8.0	1	-	-	-
本別町	11.9	11.5	7	-	1	1
足寄町	13.2	13.9	6	-	1	2
陸別町	6.1	5.6	2	-	-	2
浦幌町	12.6	12.7	4	-	1	-
釧路・根室地域	39.3	39.7	261	-	27	20
釧路計	41.8	42.2	199	-	21	14
釧路市	48.1	48.6	147	-	17	7
釧路町	24.9	25.8	14	-	-	1
厚岸町	21.3	21.8	6	-	-	1
浜中町	12.9	11.6	4	-	1	1
標茶町	15.9	16.9	9	-	1	1
弟子屈町	29.7	30.3	8	-	2	1
鶴居村	12.0	12.7	3	-	-	1
白糠町	38.0	38.6	8	-	-	1
根室計	18.3	18.3	62	-	6	6
根室市	18.2	18.0	20	-	3	2
別海町	9.0	9.2	10	-	1	2
中標津町	15.9	15.9	18	-	1	1
標津町	15.8	17.5	9	-	-	-
羅臼町	21.0	19.9	5	-	1	1
札幌開発建設部管内	30.9	31.0	1,970	5	81	134
函館開発建設部管内	36.4	36.5	353	4	25	36
小樽開発建設部管内	32.8	33.5	154	-	11	28
旭川開発建設部管内	28.4	28.7	571	-	24	33
室蘭開発建設部管内	28.6	28.9	433	-	35	49
釧路開発建設部管内	39.3	39.7	261	-	27	20
帯広開発建設部管内	20.4	20.4	243	1	18	40
網走開発建設部管内	16.5	16.6	242	-	28	22
留萌開発建設部管内	18.5	18.9	45	-	5	6
稚内開発建設部管内	16.4	16.5	43	1	6	5

出典：北海道「生活保護実施概要」、厚生労働省「社会福祉施設等調査」
注１：生活保護率は、被保護人員の各年度平均を、各年度９月末現在の住民基本台帳人口で除した値。
注２：生活保護率の各振興局計の値は、市部を含まない郡部のみの値。

1-6-6. 生活保護率、福祉施設数

事項 / 市町村名	福祉施設　R4.10.1				
	身体障害者社会参加支援施設	婦人保護施設	児童福祉施設	母子福祉施設	その他の社会福祉施設等
豊頃町	－	－	1	－	－
本別町	－	－	2	－	3
足寄町	－	－	3	－	－
陸別町	－	－	－	－	－
浦幌町	－	－	1	－	2
釧路・根室地域	2	－	120	－	92
釧路計	2	－	87	－	75
釧路市	2	－	57	－	64
釧路町	－	－	8	－	5
厚岸町	－	－	4	－	1
浜中町	－	－	2	－	－
標茶町	－	－	6	－	1
弟子屈町	－	－	2	－	3
鶴居村	－	－	2	－	－
白糠町	－	－	6	－	1
根室計	－	－	33	－	17
根室市	－	－	13	－	2
別海町	－	－	7	－	－
中標津町	－	－	9	－	7
標津町	－	－	3	－	6
羅臼町	－	－	1	－	2
札幌開発建設部管内	5	－	945	1	799
函館開発建設部管内	1	－	135	1	151
小樽開発建設部管内	2	－	69	－	44
旭川開発建設部管内	1	－	176	－	337
室蘭開発建設部管内	2	－	148	－	199
釧路開発建設部管内	2	－	120	－	92
帯広開発建設部管内	1	－	101	－	82
網走開発建設部管内	1	－	122	1	68
留萌開発建設部管内	－	－	18	－	16
稚内開発建設部管内	1	－	27	－	3

出典：北海道「生活保護実施概要」、厚生労働省「社会福祉施設等調査」
注１：生活保護率は、被保護人員の各年度平均を、各年度９月末現在の住民基本台帳人口で除した値。
注２：生活保護率の各振興局計の値は、市部を含まない郡部のみの値。

1-6-7. 病院数、一般診療所数、医師数

市町村名＼事項	医療				
	病院数 R4.10.1現在	病床数（床）	一般診療所数 R4.10.1現在	病床数（床）	医師数（人） R2.12.31現在
北海道	535	90,730	3,436	4,973	13,731
道南地域	44	8,152	298	345	993
渡島計	36	7,442	277	303	950
函館市	27	6,032	203	227	822
北斗市	－	－	26	19	25
松前町	1	93	3	19	8
福島町	－	－	3	－	2
知内町	－	－	4	－	2
木古内町	1	99	3	－	7
七飯町	2	595	18	－	36
鹿部町	－	－	2	19	2
森町	2	143	8	19	17
八雲町	2	426	5	－	25
長万部町	1	54	2	－	4
檜山計	8	710	21	42	43
江差町	2	258	4	4	15
上ノ国町	－	－	3	38	2
厚沢部町	1	69	1	－	4
乙部町	1	62	1	－	4
奥尻町	1	54	3	－	3
今金町	1	33	4	－	6
せたな町	2	234	5	－	9
道央地域	361	63,830	2,522	3,525	9,985
石狩計	259	45,370	1,929	2,469	8,090
札幌市	229	40,961	1,688	2,153	7,534
江別市	6	1,173	72	61	167
千歳市	7	1,034	56	93	128
恵庭市	7	1,098	35	48	119
北広島市	5	544	35	19	58
石狩市	5	560	27	76	59
当別町	－	－	13	－	23
新篠津村	－	－	3	19	2
後志計	21	3,767	150	321	460
小樽市	15	2,847	77	177	338
島牧村	－	－	1	6	1
寿都町	－	－	2	19	5
黒松内町	－	－	4	19	6
蘭越町	1	39	3	－	3
ニセコ町	－	－	2	－	2
真狩村	－	－	3	－	2
留寿都村	－	－	2	－	2
喜茂別町	－	－	2	－	2

出典：厚生労働省「令和４年医療施設調査」、「令和２年医師・歯科医師・薬剤師調査」

注１：「病院」は、医師又は歯科医師が医業又は歯科医業を行う場所であって、患者20人以上の入院施設を有するもの。「一般診療所」は、医師又は歯科医師が医業又は歯科医業を行う場所（歯科医業のみは除く）であって、患者の入院施設を有しないもの又は患者19人以下の入院施設を有するもの。

注２：医師数（歯科医師、薬剤師は含まない）は、従業地による値で、医療施設の従事者の他に介護老人保健施設の従事者等も含めた総数。

1-6-7. 病院数、一般診療所数、医師数

市町村名＼事項	医療				
	病院数 R4.10.1現在	病床数（床）	一般診療所数 R4.10.1現在	病床数（床）	医師数（人） R2.12.31現在
京極町	1	120	2	－	3
倶知安町	1	234	11	5	41
共和町	－	－	4	－	2
岩内町	1	172	10	57	17
泊村	－	－	4	－	2
神恵内村	－	－	1	－	2
積丹町	－	－	2	－	1
古平町	－	－	1	－	1
仁木町	－	－	3	19	2
余市町	2	355	15	19	27
赤井川村	－	－	1	－	1
空知計	38	6,617	181	320	595
夕張市	－	－	5	19	7
岩見沢市	8	1,611	59	145	178
美唄市	3	311	11	3	42
芦別市	3	391	4	－	15
赤平市	2	486	3	－	25
三笠市	2	292	4	－	9
滝川市	5	1,127	24	39	85
砂川市	2	622	7	－	106
歌志内市	1	60	3	－	2
深川市	5	1,039	14	－	61
南幌町	1	60	2	19	6
奈井江町	1	50	3	－	8
上砂川町	－	－	4	－	2
由仁町	－	－	5	19	4
長沼町	1	84	7	38	11
栗山町	1	136	8	－	14
月形町	1	40	4	－	3
浦臼町	－	－	3	19	1
新十津川町	1	200	2	19	8
妹背牛町	－	－	1	－	2
秩父別町	－	－	2	－	1
雨竜町	1	108	1	－	2
北竜町	－	－	2	－	1
沼田町	－	－	3	－	2
胆振計	36	7,287	221	368	762
室蘭市	7	2,092	52	7	249
苫小牧市	13	2,430	94	225	343
登別市	6	1,228	17	22	52
伊達市	3	824	28	57	68
豊浦町	1	60	4	－	2
壮瞥町	2	250	1	－	10
白老町	1	48	6	38	10

出典：厚生労働省「令和４年医療施設調査」、「令和２年医師・歯科医師・薬剤師調査」

注１：「病院」は、医師又は歯科医師が医業又は歯科医業を行う場所であって、患者20人以上の入院施設を有するもの。「一般診療所」は、医師又は歯科医師が医業又は歯科医業を行う場所（歯科医業のみは除く）であって、患者の入院施設を有しないもの又は患者19人以下の入院施設を有するもの。

注２：医師数（歯科医師、薬剤師は含まない）は、従業地による値で、医療施設の従事者の他に介護老人保健施設の従事者等も含めた総数。

1-6-7. 病院数、一般診療所数、医師数

市町村名＼事項	医療				
	病院数 R4.10.1現在	病床数（床）	一般診療所数 R4.10.1現在	病床数（床）	医師数（人） R2.12.31現在
厚真町	-	-	3	-	2
洞爺湖町	2	315	8	-	17
安平町	-	-	5	-	3
むかわ町	1	40	3	19	6
日高計	7	789	41	47	78
日高町	1	34	7	5	11
平取町	1	42	2	-	4
新冠町	-	-	4	18	3
浦河町	1	196	7	-	24
様似町	-	-	3	-	1
えりも町	-	-	5	21	4
新ひだか町	4	517	13	3	31
道北地域	65	10,073	382	609	1,704
上川計	50	8,618	306	490	1,569
旭川市	36	6,886	218	353	1,364
士別市	1	133	12	-	20
名寄市	4	678	10	19	88
富良野市	3	524	11	19	46
鷹栖町	-	-	2	3	1
東神楽町	1	120	4	-	10
当麻町	-	-	4	-	3
比布町	-	-	3	19	1
愛別町	-	-	2	-	1
上川町	-	-	3	19	3
東川町	-	-	3	19	3
美瑛町	1	98	3	-	8
上富良野町	1	39	4	10	5
中富良野町	1	35	1	-	2
南富良野町	-	-	6	-	2
占冠村	-	-	2	-	1
和寒町	-	-	4	-	3
剣淵町	-	-	3	-	1
下川町	1	41	1	-	-
美深町	1	64	2	-	3
音威子府村	-	-	1	19	1
中川町	-	-	2	10	1
幌加内町	-	-	5	-	2

出典：厚生労働省「令和４年医療施設調査」、「令和２年医師・歯科医師・薬剤師調査」

注１：「病院」は、医師又は歯科医師が医業又は歯科医業を行う場所であって、患者20人以上の入院施設を有するもの。「一般診療所」は、医師又は歯科医師が医業又は歯科医業を行う場所（歯科医業のみは除く）であって、患者の入院施設を有しないもの又は患者19人以下の入院施設を有するもの。

注２：医師数（歯科医師、薬剤師は含まない）は、従業地による値で、医療施設の従事者の他に介護老人保健施設の従事者等も含めた総数。

1-6-7. 病院数、一般診療所数、医師数

市町村名＼事項	医療				
	病院数 R4.10.1現在	病床数（床）	一般診療所数 R4.10.1現在	病床数（床）	医師数（人） R2.12.31現在
留萌計	7	755	36	43	70
留萌市	3	516	15	24	48
増毛町	－	－	5	19	2
小平町	－	－	3	－	1
苫前町	－	－	3	－	2
羽幌町	2	155	4	－	13
初山別村	－	－	4	－	2
遠別町	1	36	1	－	1
天塩町	1	48	1	－	1
宗谷計	8	700	40	76	65
稚内市	3	487	15	19	47
猿払村	1	28	3	－	2
浜頓別町	1	40	3	－	2
中頓別町	1	20	2	－	2
枝幸町	1	83	3	－	4
豊富町	－	－	3	19	2
礼文町	－	－	3	19	1
利尻町	1	42	1	－	3
利尻富士町	－	－	3	－	2
幌延町	－	－	4	19	－
オホーツク地域	34	3,951	146	349	435
オホーツク計	34	3,951	146	349	435
北見市	14	1,737	70	186	234
網走市	4	623	18	55	54
紋別市	3	290	9	38	38
美幌町	2	249	8	8	21
津別町	1	60	1	－	4
斜里町	1	95	3	－	8
清里町	－	－	2	－	2
小清水町	1	87	1	－	5
訓子府町	－	－	2	19	1
置戸町	1	95	1	－	2
佐呂間町	－	－	2	19	2
遠軽町	3	511	15	5	48
湧別町	1	47	3	－	2
滝上町	－	－	3	19	4
興部町	1	50	－	－	2
西興部村	－	－	2	－	1
雄武町	1	25	2	－	3
大空町	1	82	4	－	4

出典：厚生労働省「令和４年医療施設調査」、「令和２年医師・歯科医師・薬剤師調査」

注１：「病院」は、医師又は歯科医師が医業又は歯科医業を行う場所であって、患者20人以上の入院施設を有するもの。「一般診療所」は、医師又は歯科医師が医業又は歯科医業を行う場所（歯科医業のみは除く）であって、患者の入院施設を有しないもの又は患者19人以下の入院施設を有するもの。

注２：医師数（歯科医師、薬剤師は含まない）は、従業地による値で、医療施設の従事者の他に介護老人保健施設の従事者等も含めた総数。

1-6-7. 病院数、一般診療所数、医師数

市町村名＼事項	医療				
	病院数 R4.10.1現在	病床数（床）	一般診療所数 R4.10.1現在	病床数（床）	医師数（人） R2.12.31現在
十勝地域	32	4,562	200	274	678
十勝計	32	4,562	200	274	678
帯広市	18	3,255	110	152	538
音更町	4	608	18	－	42
士幌町	1	50	2	－	3
上士幌町	－	－	3	5	3
鹿追町	1	50	3	3	4
新得町	－	－	7	19	3
清水町	1	91	4	26	8
芽室町	1	120	4	－	16
中札内村	－	－	3	－	1
更別村	－	－	2	19	4
大樹町	1	50	3	－	9
広尾町	1	48	4	－	5
幕別町	1	110	13	－	14
池田町	1	60	6	－	10
豊頃町	－	－	4	19	1
本別町	1	60	3	－	8
足寄町	1	60	3	－	5
陸別町	－	－	4	12	2
浦幌町	－	－	4	19	2
釧路・根室地域	29	4,571	129	187	492
釧路計	22	3,869	107	170	418
釧路市	17	3,421	80	148	379
釧路町	－	－	11	3	9
厚岸町	1	55	2	－	5
浜中町	－	－	2	19	1
標茶町	1	60	1	－	3
弟子屈町	2	199	5	－	10
鶴居村	1	134	1	－	7
白糠町	－	－	5	－	4
根室計	7	702	22	17	74
根室市	3	350	7	－	33
別海町	1	84	6	3	10
中標津町	2	233	6	－	26
標津町	1	35	1	－	4
羅臼町	－	－	2	14	1

出典：厚生労働省「令和４年医療施設調査」、「令和２年医師・歯科医師・薬剤師調査」

注１：「病院」は、医師又は歯科医師が医業又は歯科医業を行う場所であって、患者20人以上の入院施設を有するもの。「一般診療所」は、医師又は歯科医師が医業又は歯科医業を行う場所（歯科医業のみは除く）であって、患者の入院施設を有しないもの又は患者19人以下の入院施設を有するもの。

注２：医師数（歯科医師、薬剤師は含まない）は、従業地による値で、医療施設の従事者の他に介護老人保健施設の従事者等も含めた総数。

1-6-7. 病院数、一般診療所数、医師数

事項 / 市町村名	医療				
	病院数 R4.10.1現在	病床数（床）	一般診療所数 R4.10.1現在	病床数（床）	医師数（人） R2.12.31現在
札幌開発建設部管内	297	51,987	2,110	2,789	8,685
函館開発建設部管内	44	8,152	298	345	993
小樽開発建設部管内	21	3,767	150	321	460
旭川開発建設部管内	50	8,618	306	490	1,569
室蘭開発建設部管内	43	8,076	262	415	840
釧路開発建設部管内	29	4,571	129	187	492
帯広開発建設部管内	32	4,562	200	274	678
網走開発建設部管内	34	3,951	146	349	435
留萌開発建設部管内	7	755	36	43	70
稚内開発建設部管内	8	700	40	76	65

出典：厚生労働省「令和４年医療施設調査」、「令和２年医師・歯科医師・薬剤師調査」

注１：「病院」は、医師又は歯科医師が医業又は歯科医業を行う場所であって、患者20人以上の入院施設を有するもの。「一般診療所」は、医師又は歯科医師が医業又は歯科医業を行う場所（歯科医業のみは除く）であって、患者の入院施設を有しないもの又は患者19人以下の入院施設を有するもの。

注２：医師数（歯科医師、薬剤師は含まない）は、従業地による値で、医療施設の従事者の他に介護老人保健施設の従事者等も含めた総数。

2. 地域社会の形成に関する指標

2-1-1. 北海道内市町村の姉妹友好都市提携数の推移

提携数の推移

年＼事項	提携数
S34	1
35	
36	
37	1
38	
39	1
40	1
41	3
42	1
43	1
44	4
45	
46	
47	5
48	2
49	
50	2
51	
52	3
53	
54	1
55	5
56	1
57	3
58	1
59	2
60	4
61	2
62	1
63	2
H元	6
2	4
3	9
4	3
5	4
6	3
7	2
8	2
9	7
10	4
11	2
12	3
13	3
14	2
15	
16	1
17	
18	2
19	1
20	2
21	1
22	2
23	2
24	1
25	
26	
27	2
28	
29	1
30	
R元	1
2	-1
3	
4	
5	4
合計	116

国別

国名＼事項	提携数
北米	48
カナダ	25
アメリカ	23
南米	3
ブラジル	1
ペルー	2
アジア	22
中国	15
韓国	7
台湾	3
フィリピン	1
欧州	32
フランス	1
オーストリア	2
デンマーク	1
ドイツ	2
フィンランド	2
スウェーデン	1
スイス	1
イギリス	1
ノルウェー	2
ラトビア	1
ロシア	18
大洋州	11
オーストラリア	5
ニュージーランド	6
合計	120

出典： 北海道総合政策部国際局国際課
「北海道グローバル戦略」

注： 令和5年4月現在

2-1-2. 市町村別老人ホーム、保育所数

市町村名＼事項	老人ホーム数	保育所数
北海道	1,850	791
道南地域	161	57
渡島計	146	49
函館市	98	25
北斗市	11	6
松前町	6	1
福島町	1	1
知内町	2	
木古内町	1	1
七飯町	13	6
鹿部町	1	
森町	6	3
八雲町	6	4
長万部町	1	2
檜山計	15	8
江差町	4	3
上ノ国町	1	1
厚沢部町	4	
乙部町	1	2
奥尻町	1	
今金町	1	
せたな町	4	2
道央地域	935	484
石狩計	653	319
札幌市	557	300
江別市	35 16	
千歳市	15	4
恵庭市	14	5
北広島市	14	9
石狩市	13	1
当別町	4	
新篠津村	1	
後志計	53	42
小樽市	26	21
島牧村	0	1
寿都町	1	1
黒松内町	2	1
蘭越町	2	1
ニセコ町	1	1
真狩村	1	1
留寿都村	1	1
喜茂別町	1	1
京極町	2	1
倶知安町	1	1
共和町	1	1
岩内町	2	2
泊村	2	1
神恵内村	0	1
積丹町	1	1
古平町	0	1
仁木町	1	1
余市町	8	3
赤井川村	0	
空知計	96	50
夕張市	3	1
岩見沢市	17	15
美唄市	6	2
芦別市	4	1
赤平市	5	2
三笠市	4	1
滝川市	9	5
砂川市	8	3
歌志内市	2	
深川市	6	8
南幌町	1	1
奈井江町	3	1
上砂川町	2	1
由仁町	3	1
長沼町	2	1
栗山町	7	2
月形町	4	1
浦臼町	2	
新十津川町	2	1
妹背牛町	0	1
秩父別町	2	1
雨竜町	1	
北竜町	1	
沼田町	2	1
胆振計	117	51
室蘭市	18	10
苫小牧市	57	16
登別市	8	5
伊達市	11	8
豊浦町	2	2
壮瞥町	1	1
白老町	6	2
厚真町	1	2
洞爺湖町	6	4
安平町	4	
むかわ町	3	1

出典： 北海道保健福祉部福祉局施設運営指導課「社会福祉法人・施設等の一覧表」
北海道保健福祉部子ども未来推進局「道内認可保育所一覧表（令和5年4月1日現在）」
注１： 有料老人ホームは令和6年1月1日現在。
注２： 老人ホーム（特別養護老人ホーム、養護老人ホーム、軽費老人ホーム、有料老人ホーム）

2-1-2.市町村別老人ホーム、保育所数

市町村名＼事項	老人ホーム数	保育所数
日高計	16	22
日高町	4	3
平取町	2	4
新冠町	3	
浦河町	2	5
様似町	1	
えりも町	1	3
新ひだか町	3	7
道北地域	423	100
上川計	380	79
旭川市	306	58
士別市	9	3
名寄市	12	3
富良野市	4	1
鷹栖町	2	2
東神楽町	6	
当麻町	5	1
比布町	3	1
愛別町	2	
上川町	2	1
東川町	6	1
美瑛町	5	1
上富良野町	3	1
中富良野町	3	
南富良野町	2	2
占冠村	0	
和寒町	1	1
剣淵町	2	1
下川町	2	1
美深町	3	
音威子府村	0	
中川町	1	
幌加内町	1	1
留萌計	25	5
留萌市	8	2
増毛町	5	
小平町	3	
苫前町	2	1
羽幌町	3	
初山別村	0	
遠別町	2	1
天塩町	2	1
宗谷計	18	16
稚内市	4	5
猿払村	1	1
浜頓別町	2	
中頓別町	2	1
枝幸町	2	1
豊富町	2	1
礼文町	1	2
利尻町	1	2
利尻富士町	2	2
幌延町	1	1
オホーツク地域	119	38
オホーツク計	119	38
北見市	56	13
網走市	8	2
紋別市	4	3
美幌町	3	2
津別町	3	
斜里町	3	2
清里町	3	2
小清水町	1	1
訓子府町	2	
置戸町	2	1
佐呂間町	5	1
遠軽町	9	6
湧別町	9	2
滝上町	2	
興部町	0	2
西興部村	3	
雄武町	2	1
大空町	4	
十勝地域	110	54
十勝計	110	54
帯広市	51	29
音更町	10	3
士幌町	2	1
上士幌町	2	
鹿追町	2	
新得町	5	2
清水町	2	1
芽室町	8	3
中札内村	1	1
更別村	1	1
大樹町	1	2
広尾町	2	2
幕別町	11	5
池田町	2	1
豊頃町	2	1
本別町	2	
足寄町	2	1
陸別町	1	
浦幌町	3	1

出典： 北海道保健福祉部福祉局施設運営指導課「社会福祉法人・施設等の一覧表」
北海道保健福祉部子ども未来推進局「道内認可保育所一覧表（令和5年4月1日現在）」
注１： 有料老人ホームは令和6年1月1日現在。
注２： 老人ホーム（特別養護老人ホーム、養護老人ホーム、軽費老人ホーム、有料老人ホーム）

2-1-2. 市町村別老人ホーム、保育所数

市町村名＼事項	老人ホーム数	保育所数
釧路・根室地域	101	42
釧路計	87	33
釧路市	71	16
釧路町	5	5
厚岸町	2	2
浜中町	1	2
標茶町	3	5
弟子屈町	4	1
鶴居村	0	1
白糠町	1	1
根室計	14	9
根室市	5	4
別海町	3	3
中標津町	2	2
標津町	2	
羅臼町	2	

市町村名＼事項	老人ホーム数	保育所数
札幌開発建設部管内	749	369
函館開発建設部管内	161	57
小樽開発建設部管内	53	42
旭川開発建設部管内	380	79
室蘭開発建設部管内	133	73
釧路開発建設部管内	101	42
帯広開発建設部管内	110	54
網走開発建設部管内	119	38
留萌開発建設部管内	25	5
稚内開発建設部管内	18	16

出典： 北海道保健福祉部福祉局施設運営指導課「社会福祉法人・施設等の一覧表」
北海道保健福祉部子ども未来推進局「道内認可保育所一覧表（令和5年4月1日現在）」
注１： 有料老人ホームは令和6年1月1日現在。
注２： 老人ホーム（特別養護老人ホーム、養護老人ホーム、軽費老人ホーム、有料老人ホーム）

2-1-3. 市町村別百貨店数

市町村名＼事項	百貨店数（店舗）
北海道	6
道南地域	1
渡島計	1
函館市	1
檜山計	0
道央地域	5
石狩計	5
札幌市	5
後志計	0
空知計	0
胆振計	0
日高計	0
道北地域	0
上川計	0
留萌計	0
宗谷計	0
オホーツク地域	0
オホーツク計	0
十勝地域	0
十勝計	0
帯広市	0
釧路・根室地域	0
釧路計	0
根室計	0

市町村名＼事項	百貨店数（店舗）
札幌開発建設部管内	5
函館開発建設部管内	1
小樽開発建設部管内	0
旭川開発建設部管内	0
室蘭開発建設部管内	0
釧路開発建設部管内	0
帯広開発建設部管内	1
網走開発建設部管内	0
留萌開発建設部管内	0
稚内開発建設部管内	0

出典：日本百貨店協会調べ
注１：2024年2月1日HP更新で掲載されている協会会員百貨店の店舗数。
注２：百貨店がある市町村のみ掲載。

2-1-4. 市町村別専門サービス業事業所数

市町村名＼事項	専門サービス業事業所数
北海道	3,653
道南地域	244
渡島計	233
函館市	198
北斗市	10
松前町	1
福島町	1
知内町	1
木古内町	－
七飯町	3
鹿部町	－
森町	6
八雲町	12
長万部町	1
檜山計	11
江差町	6
上ノ国町	1
厚沢部町	2
乙部町	－
奥尻町	－
今金町	－
せたな町	2
道央地域	2,592
石狩計	2,096
札幌市	1,973
江別市	44
千歳市	23
恵庭市	15
北広島市	24
石狩市	14
当別町	3
新篠津村	－
後志計	115
小樽市	68
島牧村	－
寿都町	－
黒松内町	3
蘭越町	2
ニセコ町	4
真狩村	－
留寿都村	－
喜茂別町	－
京極町	－
倶知安町	16
共和町	4
岩内町	10
泊村	－
神恵内村	－
積丹町	－
古平町	－
仁木町	1
余市町	6
赤井川村	1
空知計	142
夕張市	3
岩見沢市	61
美唄市	5
芦別市	3
赤平市	2
三笠市	－
滝川市	34
砂川市	9
歌志内市	－
深川市	9
南幌町	1
奈井江町	3
上砂川町	－
由仁町	1
長沼町	4
栗山町	6
月形町	－
浦臼町	－
新十津川町	－
妹背牛町	－
秩父別町	－
雨竜町	1
北竜町	－
沼田町	－
胆振計	201
室蘭市	57
苫小牧市	105
登別市	13
伊達市	14
豊浦町	1
壮瞥町	－
白老町	3
厚真町	2
洞爺湖町	2
安平町	2
むかわ町	2
日高計	38
日高町	3
平取町	3
新冠町	1
浦河町	13
様似町	1
えりも町	1
新ひだか町	16
道北地域	326
上川計	278
旭川市	210
士別市	9
名寄市	17
富良野市	15
鷹栖町	3
東神楽町	3
当麻町	－

出典：総務省・経済産業省「平成28年経済センサス－活動調査」

注：「平成28年経済センサス－活動調査」における産業分類の中の中分類「専門サービス業（他に分類されないもの）」の事業所数であり、法務に関する事務、助言、相談、その他の法律的サービス、財務及び会計に関する監査、調査、相談のサービス、税務に関する書類の作成、相談のサービス及び他に分類されない自由業的、専門的なサービスを提供する事業所が分類され

2-1-4. 市町村別専門サービス業事業所数

市町村名＼事項	専門サービス業事業所数
比布町	2
愛別町	1
上川町	1
東川町	4
美瑛町	4
上富良野町	3
中富良野町	-
南富良野町	-
占冠村	2
和寒町	1
剣淵町	-
下川町	-
美深町	2
音威子府村	-
中川町	-
幌加内町	1
留萌計	19
留萌市	14
増毛町	-
小平町	1
苫前町	-
羽幌町	3
初山別村	-
遠別町	-
天塩町	1
宗谷計	29
稚内市	25
猿払村	-
浜頓別町	-
中頓別町	-
枝幸町	3
豊富町	-
礼文町	-
利尻町	-
利尻富士町	1
幌延町	-
オホーツク地域	151
オホーツク計	151
北見市	76
網走市	29
紋別市	21
美幌町	3
津別町	1
斜里町	4
清里町	1
小清水町	-
訓子府町	1
置戸町	-
佐呂間町	1
遠軽町	7
湧別町	1
滝上町	-
興部町	2
西興部村	-
雄武町	-
大空町	4
十勝地域	196
十勝計	196
帯広市	147
音更町	8
士幌町	2
上士幌町	3
鹿追町	3
新得町	1
清水町	2
芽室町	7
中札内村	2
更別村	1
大樹町	1
広尾町	2
幕別町	4
池田町	5
豊頃町	-
本別町	3
足寄町	4
陸別町	-
浦幌町	1
釧路・根室地域	144
釧路計	115
釧路市	102
釧路町	3
厚岸町	6
浜中町	-
標茶町	1
弟子屈町	-
鶴居村	1
白糠町	2
根室計	29
根室市	9
別海町	4
中標津町	13
標津町	1
羅臼町	2
札幌開発建設部管内	2,238
函館開発建設部管内	244
小樽開発建設部管内	115
旭川開発建設部管内	278
室蘭開発建設部管内	239
釧路開発建設部管内	144
帯広開発建設部管内	196
網走開発建設部管内	151
留萌開発建設部管内	19
稚内開発建設部管内	29

出典：総務省・経済産業省「平成28年経済センサス－活動調査」
注：「平成28年経済センサス－活動調査」における産業分類の中の中分類「専門サービス業（他に分類されないもの）」の事業所数であり、法務に関する事務、助言、相談、その他の法律的サービス、財務及び会計に関する監査、調査、相談のサービス、税務に関する書類の作成、相談のサービス及び他に分類されない自由業的、専門的なサービスを提供する事業所が分類され

2-1-5. 市町村別公民館、図書館数

市町村名＼事項	公民館（箇所）	図書館（箇所）
北海道	352	161
道南地域	16	14
渡島計	15	11
函館市	1	6
北斗市	1	1
松前町	1	1
福島町	0	0
知内町	2	0
木古内町	1	0
七飯町	5	0
鹿部町	1	0
森町	2	1
八雲町	1	1
長万部町	0	1
檜山計	1	3
江差町	0	1
上ノ国町	0	0
厚沢部町	0	1
乙部町	1	0
奥尻町	0	0
今金町	0	0
せたな町	0	1
道央地域	69	67
石狩計	23	28
札幌市	1	12
江別市	3	3
千歳市	13	1
恵庭市	1	3
北広島市	2	5
石狩市	3	4
当別町	0	0
新篠津村	0	0
後志計	7	4
小樽市	0	1
島牧村	0	0
寿都町	1	0
黒松内町	0	0
蘭越町	0	1
ニセコ町	0	1
真狩村	1	0
留寿都村	1	0
喜茂別町	0	0
京極町	1	0
倶知安町	1	0
共和町	0	0
岩内町	0	0
泊村	1	0
神恵内村	0	0
積丹町	0	0
古平町	0	0
仁木町	0	0
余市町	1	1
赤井川村	0	0
空知計	22	18
夕張市	0	0
岩見沢市	0	2
美唄市	4	1
芦別市	0	1
赤平市	3	1
三笠市	1	1
滝川市	1	1
砂川市	1	1
歌志内市	0	1
深川市	7	1
南幌町	0	0
奈井江町	1	1
上砂川町	0	0
由仁町	0	0
長沼町	0	1
栗山町	1	1
月形町	0	1
浦臼町	0	0
新十津川町	0	1
妹背牛町	0	0
秩父別町	1	1
雨竜町	1	0
北竜町	1	1
沼田町	0	1
胆振計	12	10
室蘭市	0	1
苫小牧市	1	1
登別市	2	2
伊達市	0	2
豊浦町	0	0
壮瞥町	1	0
白老町	3	1
厚真町	1	0
洞爺湖町	0	2
安平町	4	0
むかわ町	0	1

出典： 総務省「公共施設状況調査」
注： R3.3.31現在。市町村立の公民館及び図書館の箇所数。

2-1-5. 市町村別公民館、図書館数

市町村名＼事項	公民館（箇所）	図書館（箇所）
日高計	5	7
日高町	1	2
平取町	1	1
新冠町	0	0
浦河町	0	1
様似町	2	1
えりも町	0	0
新ひだか町	1	2
道北地域	151	21
上川計	137	17
旭川市	25	5
士別市	16	2
名寄市	11	2
富良野市	3	1
鷹栖町	6	0
東神楽町	8	1
当麻町	7	1
比布町	4	1
愛別町	7	0
上川町	0	0
東川町	1	0
美瑛町	15	1
上富良野町	12	1
中富良野町	8	1
南富良野町	6	0
占冠村	1	0
和寒町	1	1
剣淵町	0	0
下川町	1	0
美深町	0	0
音威子府村	2	0
中川町	2	0
幌加内町	1	0
留萌計	10	1
留萌市	1	1
増毛町	0	0
小平町	1	0
苫前町	7	0
羽幌町	1	0
初山別村	0	0
遠別町	0	0
天塩町	0	0
宗谷計	4	3
稚内市	0	1
猿払村	0	0
浜頓別町	0	1
中頓別町	0	0
枝幸町	0	1
豊富町	0	0
礼文町	0	0
利尻町	1	0
利尻富士町	1	0
幌延町	2	0
オホーツク地域	46	26
オホーツク計	46	26
北見市	8	8
網走市	1	1
紋別市	3	1
美幌町	0	1
津別町	1	0
斜里町	14	1
清里町	1	1
小清水町	2	1
訓子府町	1	1
置戸町	4	1
佐呂間町	0	1
遠軽町	2	2
湧別町	1	2
滝上町	3	1
興部町	2	1
西興部村	1	0
雄武町	0	1
大空町	2	2
十勝地域	46	19
十勝計	46	19
帯広市	0	1
音更町	4	2
士幌町	14	1
上士幌町	0	1
鹿追町	12	1
新得町	1	1
清水町	2	1
芽室町	1	1
中札内村	0	0
更別村	0	0
大樹町	0	1
広尾町	1	1
幕別町	2	3
池田町	0	1
豊頃町	0	1
本別町	4	1
足寄町	0	1
陸別町	1	0
浦幌町	4	1

出典： 総務省「公共施設状況調査」
注： R3.3.31現在。市町村立の公民館及び図書館の箇所数。

2-1-5. 市町村別公民館、図書館数

市町村名＼事項	公民館（箇所）	図書館（箇所）
釧路・根室地域	24	14
釧路計	17	9
釧路市	1	5
釧路町	3	0
厚岸町	5	1
浜中町	0	0
標茶町	6	1
弟子屈町	1	1
鶴居村	0	1
白糠町	1	0
根室計	7	5
根室市	4	1
別海町	3	1
中標津町	0	1
標津町	0	1
羅臼町	0	1

市町村名＼事項	公民館（箇所）	図書館（箇所）
札幌開発建設部管内	45	46
函館開発建設部管内	16	14
小樽開発建設部管内	7	4
旭川開発建設部管内	137	17
室蘭開発建設部管内	17	17
釧路開発建設部管内	24	14
帯広開発建設部管内	46	19
網走開発建設部管内	46	26
留萌開発建設部管内	10	1
稚内開発建設部管内	4	3

出典： 総務省「公共施設状況調査」
注： R3.3.31現在。市町村立の公民館及び図書館の箇所数。

2-1-6. 住宅状況

事項 / 都道府県名	平成30年9月30日現在						
	住宅に居住している主世帯(千世帯)					1住宅当たり延べ面積(㎡)	1人当たり居住室の畳数(畳)
	総数	持ち家	公営・都市再生機構・公社の借家	民営借家	給与住宅		
全国	53,616	32,802	2,670	15,295	1,100	93.04	14.11
北海道	2,417	1,359	162	771	66	91.23	15.70
青森	502	353	17	113	11	121.58	16.63
岩手	484	338	20	106	12	119.90	16.12
宮城	954	554	45	301	22	97.24	14.07
秋田	384	297	12	64	7	131.93	17.77
山形	393	295	10	74	7	135.18	15.82
福島	731	495	37	164	15	112.65	15.09
茨城	1,127	802	30	245	17	107.79	14.58
栃木	761	526	17	183	17	106.54	14.30
群馬	787	562	28	166	14	107.14	14.71
埼玉	3,023	1,988	106	783	48	87.15	13.18
千葉	2,635	1,724	107	670	56	89.74	13.78
東京	6,806	3,063	455	2,724	165	65.90	12.21
神奈川	4,000	2,362	178	1,224	84	78.24	12.97
新潟	844	625	18	172	16	128.95	16.10
富山	391	300	10	67	8	145.17	17.45
石川	455	316	10	110	10	126.60	16.75
福井	279	209	8	50	7	138.43	15.71
山梨	329	231	14	68	6	111.94	15.43
長野	807	575	25	171	20	121.62	16.05
岐阜	750	557	15	148	11	121.77	15.92
静岡	1,425	955	33	361	35	103.15	14.28
愛知	3,069	1,826	161	925	71	95.01	14.06
三重	720	519	16	150	18	110.42	15.59
滋賀	543	389	11	116	13	115.49	15.41
京都	1,159	710	54	333	15	86.93	13.84
大阪	3,950	2,161	325	1,250	53	76.98	12.84
兵庫	2,309	1,496	160	555	41	93.40	14.57
奈良	529	392	25	98	5	110.87	15.49
和歌山	384	280	15	76	5	105.72	14.85
鳥取	216	148	9	50	4	121.52	15.13
島根	265	186	14	56	6	123.08	15.11
岡山	771	500	20	206	17	105.64	14.72
広島	1,209	743	39	363	29	93.52	14.60
山口	591	397	33	135	13	102.30	15.31
徳島	305	211	13	68	4	111.05	15.80
香川	398	275	11	94	10	108.58	16.12
愛媛	581	386	21	151	10	99.95	14.89
高知	315	205	15	79	7	95.32	15.03
福岡	2,239	1,183	164	787	43	84.66	13.55
佐賀	300	201	13	74	7	112.48	14.21
長崎	555	354	34	138	17	97.20	13.69
熊本	698	432	42	183	16	99.57	13.56
大分	317	160	18	110	9	98.02	14.78
宮崎	460	302	28	117	7	94.39	13.94
鹿児島	709	458	43	178	19	88.67	13.54
沖縄	577	256	27	250	9	75.77	11.16
北海道	2,417	1,359	162	771	66		
東北	4,291	2,956	159	995	90		
関東	19,468	11,257	934	6,061	407		
北陸	1,125	825	28	226	24		
中部	6,771	4,432	250	1,754	155		
近畿	8,873	5,429	590	2,427	132		
中国	3,051	1,973	114	810	69		
四国	1,600	1,078	60	392	31		
九州	5,279	3,090	342	1,587	117		
沖縄	577	256	27	250	9		

出典： 総務省「平成30年住宅・土地統計調査」
注： 総数には住宅の所有の関係「不詳」を含む。

2-1-7. 着工新設住宅戸数（年計）

都道府県名＼事項	着工新設住宅戸数（単位：戸）								
	H27	H28	H29	H30	R1	R2	R3	R4	R5
全国	909,299	967,237	964,641	942,370	905,123	815,340	856,484	859,529	819,623
北海道	33,776	36,953	37,441	35,888	32,624	31,339	32,880	29,804	28,736
青森	5,686	6,494	6,509	6,431	6,174	5,671	5,551	5,257	4,655
岩手	8,628	8,226	7,809	8,365	8,460	5,956	6,609	6,585	6,744
宮城	23,719	21,747	21,580	19,646	17,591	14,451	16,271	17,604	16,079
秋田	3,853	4,184	4,071	4,357	4,209	3,838	4,071	4,291	3,449
山形	5,403	5,675	5,531	6,362	5,755	5,005	5,187	4,526	4,598
福島	15,568	18,422	14,710	12,761	11,043	9,868	9,791	9,330	8,444
茨城	22,310	23,350	21,423	20,125	17,971	16,339	18,334	18,302	16,345
栃木	13,120	14,266	13,629	13,348	11,988	11,072	11,423	10,784	10,090
群馬	13,174	13,610	14,549	12,861	11,935	10,179	10,948	11,130	10,061
埼玉	57,357	61,981	59,617	58,517	50,660	48,039	50,154	52,138	53,228
千葉	45,784	49,572	52,568	46,807	45,946	43,070	45,042	47,800	44,540
東京	141,978	148,275	150,350	144,813	139,015	131,614	134,079	134,412	128,330
神奈川	73,271	77,054	76,689	72,449	73,209	60,737	63,864	67,134	67,739
新潟	11,554	13,012	11,887	11,672	11,488	10,851	10,708	10,019	8,452
富山	5,828	7,252	6,768	6,402	6,139	5,253	5,518	5,478	5,034
石川	7,286	7,524	7,840	7,609	8,237	6,944	7,265	6,158	5,401
福井	3,911	4,029	4,008	4,337	4,989	4,009	5,047	4,835	4,149
山梨	4,608	4,866	4,897	4,518	4,841	4,101	4,513	4,669	3,969
長野	10,609	11,914	11,853	12,477	12,592	11,721	12,060	12,124	11,029
岐阜	10,436	10,521	11,368	11,254	12,001	10,571	11,364	10,945	9,550
静岡	24,052	24,951	23,377	23,405	22,198	20,397	21,271	19,776	19,415
愛知	58,720	62,377	63,650	66,978	66,403	54,951	58,940	59,255	54,685
三重	10,059	10,548	10,347	10,616	10,162	9,558	10,203	9,912	9,224
滋賀	8,208	9,399	8,924	9,459	8,712	8,838	9,715	10,653	9,166
京都	17,644	17,017	14,790	14,704	15,600	15,592	16,286	15,416	14,765
大阪	64,204	69,466	68,963	75,659	70,002	64,988	69,000	69,614	69,264
兵庫	32,696	34,224	34,903	31,245	32,110	30,884	30,284	31,064	30,134
奈良	6,517	6,734	6,550	6,287	6,170	5,141	5,900	6,154	5,520
和歌山	4,909	4,806	4,539	4,935	5,188	4,514	4,591	4,758	3,958
鳥取	2,549	2,857	2,805	2,957	2,616	2,511	2,702	2,638	2,412
島根	3,088	3,477	3,460	3,374	4,177	3,319	2,883	3,390	3,173
岡山	12,392	13,405	13,327	13,118	13,200	12,103	11,316	13,199	10,292
広島	16,289	18,346	20,944	18,434	18,845	16,050	17,809	17,973	17,515
山口	7,596	8,401	7,532	8,369	7,311	6,217	7,832	6,769	6,465
徳島	3,802	4,506	4,859	4,335	4,122	3,554	3,044	2,718	3,108
香川	6,412	6,898	7,063	5,913	5,680	4,747	5,718	5,198	5,279
愛媛	6,817	7,278	7,696	7,178	7,756	8,049	8,069	6,843	6,234
高知	2,734	3,098	3,326	3,288	3,310	3,437	2,790	2,881	2,407
福岡	40,415	42,856	42,557	40,704	39,860	34,464	40,298	41,458	37,752
佐賀	4,941	5,463	5,519	5,574	5,673	4,409	5,112	5,050	5,382
長崎	6,262	7,147	7,578	6,726	6,749	5,924	6,292	6,647	7,789
熊本	10,723	12,766	15,971	17,234	14,979	12,903	13,063	12,822	13,619
大分	7,254	7,139	6,889	7,549	6,926	6,892	6,260	7,009	6,184
宮崎	6,443	7,337	6,985	6,708	6,463	5,886	6,796	6,079	5,929
鹿児島	10,578	11,613	10,399	9,819	8,946	8,681	9,963	9,749	9,147
沖縄	16,136	16,201	16,591	16,803	15,098	10,703	9,668	9,179	10,183
北海道	33,776	36,953	37,441	35,888	32,624	31,339	32,880	29,804	28,736
東北	74,411	77,760	72,097	69,594	64,720	55,640	58,188	57,612	52,421
関東	371,602	392,974	393,722	373,438	355,565	325,151	338,357	346,369	334,302
北陸	17,025	18,805	18,616	18,348	19,365	16,206	17,830	16,471	14,584
中部	113,876	120,311	120,595	124,730	123,356	107,198	113,838	112,012	103,903
近畿	134,178	141,646	138,669	142,289	137,782	129,957	135,776	137,659	132,807
中国	41,914	46,486	48,068	46,252	46,149	40,200	42,542	43,969	39,857
四国	19,765	21,780	22,944	20,714	20,868	19,787	19,621	17,640	17,028
九州	86,616	94,321	95,898	94,314	89,596	79,159	87,784	88,814	85,802
沖縄	16,136	16,201	16,591	16,803	15,098	10,703	9,668	9,179	10,183

出典： 国土交通省「建築着工統計調査」
注： 暦年の値である。

2-1-8. 公営住宅数

市町村名＼事項	公営住宅等 R4.3.31現在 (戸)	公営住宅等 R3.3.31現在 (戸)
北海道	156,086	157,307
道南地域	12,630	12,684
渡島計	10,209	10,231
函館市	5,962	5,927
北斗市	954	972
松前町	353	365
福島町	214	234
知内町	224	224
木古内町	273	280
七飯町	520	520
鹿部町	239	239
森町	563	563
八雲町	656	656
長万部町	251	251
檜山計	2,421	2,453
江差町	431	431
上ノ国町	287	287
厚沢部町	329	333
乙部町	220	220
奥尻町	224	224
今金町	290	290
せたな町	640	668
道央地域	85,829	86,455
石狩計	32,729	32,708
札幌市	26,594	26,614
江別市	1,214	1,201
千歳市	2,406	2,406
恵庭市	1,162	1,162
北広島市	332	332
石狩市	396	372
当別町	450	446
新篠津村	175	175
後志計	8,703	8,817
小樽市	3,068	3,068
島牧村	97	101
寿都町	293	292
黒松内町	248	254
蘭越町	357	377
ニセコ町	400	400
真狩村	194	186
留寿都村	143	141
喜茂別町	217	217
京極町	294	290
倶知安町	466	466
共和町	277	277
岩内町	1,158	1,242
泊村	231	231
神恵内村	62	62
積丹町	100	102
古平町	193	202
仁木町	201	201
余市町	569	569
赤井川村	135	139
空知計	21,928	22,235
夕張市	3,172	3,247
岩見沢市	1,861	1,869
美唄市	1,040	1,040
芦別市	1,763	1,777
赤平市	2,073	2,129
三笠市	2,154	2,212
滝川市	1,741	1,741
砂川市	1,258	1,278
歌志内市	1,152	1,176
深川市	640	654
南幌町	112	112
奈井江町	484	484
上砂川町	1,107	1,115
由仁町	335	332
長沼町	344	360
栗山町	737	729
月形町	218	217
浦臼町	181	187
新十津川町	366	366
妹背牛町	193	209
秩父別町	262	262
雨竜町	270	262
北竜町	209	213
沼田町	256	264
胆振計	17,966	18,185
室蘭市	4,399	4,369
苫小牧市	6,913	7,069
登別市	1,366	1,422
伊達市	868	868
豊浦町	621	621
壮瞥町	348	348
白老町	1,007	1,007
厚真町	348	337
洞爺湖町	729	757
安平町	641	653
むかわ町	726	734
日高計	4,503	4,510
日高町	858	862
平取町	406	406
新冠町	339	339
浦河町	1,020	1,017
様似町	297	305
えりも町	216	218
新ひだか町	1,367	1,363
道北地域	20,284	20,367
上川計	13,267	13,272
旭川市	4,885	4,873
士別市	1,110	1,110
名寄市	784	810
富良野市	619	623
鷹栖町	286	286
東神楽町	364	366

出典： 総務省「公共施設状況調」
注： 公営住宅等は、公営住宅・改良住宅・単独住宅の合計。

2-1-8. 公営住宅数

市町村名＼事項	公営住宅等 R4.3.31現在 (戸)	公営住宅等 R3.3.31現在 (戸)
当麻町	233	234
比布町	339	283
愛別町	283	279
上川町	286	290
東川町	391	393
美瑛町	468	476
上富良野町	389	389
中富良野町	362	362
南富良野町	331	337
占冠村	198	198
和寒町	413	421
剣淵町	300	317
下川町	326	321
美深町	312	316
音威子府村	136	136
中川町	240	240
幌加内町	212	212
留萌計	3,347	3,409
留萌市	1,201	1,213
増毛町	305	313
小平町	312	322
苫前町	230	238
羽幌町	576	570
初山別村	143	147
遠別町	254	262
天塩町	326	344
宗谷計	3,670	3,686
稚内市	936	936
猿払村	246	254
浜頓別町	359	359
中頓別町	239	243
枝幸町	704	708
豊富町	372	372
礼文町	168	168
利尻町	140	140
利尻富士町	256	256
幌延町	250	250
オホーツク地域	13,654	13,746
オホーツク計	13,654	13,746
北見市	4,367	4,417
網走市	1,656	1,676
紋別市	1,158	1,158
美幌町	795	795
津別町	389	397
斜里町	569	577
清里町	357	356
小清水町	256	260
訓子府町	306	306
置戸町	174	174
佐呂間町	249	249
遠軽町	979	984
湧別町	690	693
滝上町	261	261
興部町	316	316
西興部町	236	236
雄武町	338	333
大空町	558	558
十勝地域	11,980	12,203
十勝計	11,980	12,203
帯広市	2,794	2,866
音更町	935	934
士幌町	391	391
上士幌町	441	457
鹿追町	637	641
新得町	661	669
清水町	619	627
芽室町	734	734
中札内村	330	330
更別村	279	279
大樹町	454	451
広尾町	633	645
幕別町	876	880
池田町	396	396
豊頃町	306	304
本別町	418	418
足寄町	453	456
陸別町	239	247
浦幌町	384	478
釧路・根室地域	11,709	11,852
釧路計	8,847	8,942
釧路市	6,214	6,273
釧路町	246	246
厚岸町	370	374
浜中町	225	217
標茶町	445	461
弟子屈町	581	600
鶴居村	291	292
白糠町	475	479
根室計	2,862	2,910
根室市	1,132	1,140
別海町	362	362
中標津町	750	742
標津町	404	434
羅臼町	214	232
札幌開発建設部管内	54,657	54,943
函館開発建設部管内	12,630	12,684
小樽開発建設部管内	8,703	8,817
旭川開発建設部管内	13,267	13,272
室蘭開発建設部管内	22,469	22,695
釧路開発建設部管内	11,709	11,852
帯広開発建設部管内	11,980	12,203
網走開発建設部管内	13,654	13,746
留萌開発建設部管内	3,347	3,409
稚内開発建設部管内	3,670	3,686

出典： 総務省「公共施設状況調」
注： 公営住宅等は、公営住宅・改良住宅・単独住宅の合計。

2-1-9.水道普及率、下水道処理人口普及率、汚水処理人口普及率、ごみ処理減量処理率、し尿処理水洗化率

事項 / 都道府県名	水道普及率(%)	下水道処理人口普及率(%)	汚水処理人口普及率(%)	廃棄物処理 ごみ処理減量処理率(%)	廃棄物処理 し尿処理水洗化率(%)
	R3年度末	R4年度末	R4年度末	R3年度	R3年度
全国	98.2	80.6	92.6	99.1	95.9
北海道	98.3	91.9	96.3	92.8	94.6
青森	97.9	62.9	82.3	96.8	87.7
岩手	94.5	63.2	84.9	99.7	79.2
宮城	99.3	83.5	93.3	99.3	91.5
秋田	91.9	68.4	89.2	99.1	82.6
山形	98.3	78.8	94.2	99.5	94.3
福島	93.7	55.4	86.3	99.6	92.4
茨城	95.3	65.0	87.4	100.0	93.4
栃木	96.2	69.2	89.3	100.0	94.9
群馬	99.6	56.4	84.2	99.9	95.8
埼玉	99.8	83.2	93.7	99.9	99.0
千葉	95.8	77.1	90.6	99.9	98.2
東京	100.0	99.6	99.8	99.9	99.9
神奈川	99.9	97.1	98.4	99.9	99.8
新潟	99.5	78.2	89.7	99.2	96.1
富山	93.7	87.1	97.7	99.2	97.2
石川	98.9	85.6	95.2	97.2	97.8
福井	96.1	83.0	97.4	99.6	96.1
山梨	98.6	68.7	86.3	100.0	95.9
長野	99.0	85.1	98.3	99.2	94.4
岐阜	95.0	78.0	94.0	98.4	95.9
静岡	99.0	65.5	84.9	99.5	98.4
愛知	99.9	81.0	92.8	99.3	98.8
三重	99.7	60.0	89.0	99.0	95.0
滋賀	99.8	92.5	99.1	99.0	97.3
京都	99.8	95.4	98.6	98.7	97.2
大阪	100.0	96.8	98.4	100.0	98.8
兵庫	99.9	94.0	99.0	99.0	98.5
奈良	99.4	82.8	90.8	99.6	96.0
和歌山	98.1	29.5	69.4	99.2	84.4
鳥取	98.0	74.1	95.8	99.9	94.3
島根	96.9	52.0	83.0	97.1	84.7
岡山	99.2	70.0	88.6	99.5	90.4
広島	95.1	77.2	90.3	98.6	92.6
山口	94.0	68.9	89.5	98.5	93.0
徳島	97.2	19.3	67.4	99.8	93.4
香川	99.4	46.6	81.1	99.1	93.2
愛媛	93.5	57.3	83.0	98.6	92.0
高知	94.7	41.7	77.9	98.5	86.4
福岡	95.2	84.0	94.3	99.3	93.0
佐賀	95.7	64.0	87.0	100.0	83.8
長崎	99.1	64.3	83.6	97.9	81.0
熊本	89.2	70.5	89.4	99.4	92.2
大分	91.8	54.6	81.8	99.3	91.4
宮崎	97.7	61.4	89.2	99.1	93.3
鹿児島	97.7	43.5	84.8	98.3	91.5
沖縄	100.0	72.1	87.6	99.4	95.6

出典： 厚生労働省「令和3年度 給水人口と水道普及率」
国土交通省「都道府県別汚水処理及び下水道処理人口普及率(令和4年度末)
環境省「一般廃棄物処理実態調査結果」

注１： 水道普及率=総給水人口(上水道人口+簡易水道人口+専用水道人口)÷総人口×100

注２： 減量処理率=(直接焼却量+資源化等の中間処理量+直接資源化量)÷ごみの総処理量×100

注３： 水洗化率=水洗化人口÷総人口×100

2-1-10.市町村別水道普及率、下水道処理人口普及率、汚水処理人口普及率

事項 / 市町村名	上下水道		汚水
	水道普及率 R4年度末（%）	下水道処理人口普及率 R4年度末（%）	汚水処理人口普及率 R4年度末（%）
北海道	98.3	91.9	96.3
道南地域	97.9	81.2	86.8
渡島計	98.2	83.8	87.8
函館市	99.9	90.9	93.2
北斗市	97.5	90.5	94.0
松前町	99.8	0.0	27.2
福島町	96.3	0.0	25.1
知内町	99.7	69.8	91.3
木古内町	98.8	62.6	65.6
七飯町	99.5	80.6	82.3
鹿部町	99.5	0.0	24.4
森町	74.2	50.6	55.3
八雲町	91.7	71.1	82.5
長万部町	94.8	72.3	82.1
檜山計	94.8	51.9	75.3
江差町	99.5	40.8	54.9
上ノ国町	95.9	65.0	79.7
厚沢部町	98.7	0.0	86.7
乙部町	98.1	72.7	89.1
奥尻町	75.5	39.2	83.9
今金町	90.9	66.7	85.0
せたな町	95.0	65.0	71.2
道央地域	99.7	95.4	98.0
石狩計	100.4	99.2	99.6
札幌市	100.5	99.9	99.9
江別市	100.5	97.7	99.1
千歳市	99.6	98.3	99.6
恵庭市	99.3	97.6	99.1
北広島市	99.1	97.4	98.3
石狩市	99.9	94.4	95.6
当別町	99.6	87.0	91.2
新篠津村	99.5	0.0	98.2
後志計	97.4	84.0	91.7
小樽市	99.9	99.1	99.3
島牧村	95.2	0.0	56.0
寿都町	99.1	63.0	91.9
黒松内町	83.6	78.3	90.5
蘭越町	95.2	0.0	92.4
ニセコ町	92.5	47.1	79.3
真狩村	97.6	61.3	80.0
留寿都村	98.1	71.3	89.8
喜茂別町	98.9	77.1	87.3

出典： 北海道「令和4年度北海道の水道」、「北海道の下水道・汚水処理普及状況」

2-1-10.市町村別水道普及率、下水道処理人口普及率、汚水処理人口普及率

市町村名＼事項	上下水道		汚水
	水道普及率 R4年度末（%）	下水道処理人口普及率 R4年度末（%）	汚水処理人口普及率 R4年度末（%）
京極町	96.9	77.9	91.9
倶知安町	97.7	78.5	88.0
共和町	86.7	75.7	83.5
岩内町	88.3	72.9	75.6
泊村	99.7	81.2	99.8
神恵内村	96.3	0.0	55.7
積丹町	79.4	0.0	47.2
古平町	96.5	83.4	86.2
仁木町	90.9	0.0	49.2
余市町	97.7	81.6	84.0
赤井川村	91.4	61.8	81.6
空知計	98.7	79.0	92.5
夕張市	99.6	27.8	54.6
岩見沢市	100.0	88.2	95.5
美唄市	99.8	79.3	82.9
芦別市	97.3	88.5	90.9
赤平市	97.9	88.3	90.1
三笠市	99.8	87.7	89.1
滝川市	97.9	95.1	98.5
砂川市	99.9	94.0	97.1
歌志内市	99.9	97.6	98.2
深川市	97.7	76.5	94.7
南幌町	100.0	74.8	90.8
奈井江町	100.0	88.8	96.6
上砂川町	100.0	91.1	95.8
由仁町	99.1	0.0	82.4
長沼町	96.0	60.1	84.3
栗山町	99.2	83.5	94.5
月形町	86.8	0.0	94.4
浦臼町	93.9	64.7	84.3
新十津川町	99.7	69.8	92.2
妹背牛町	84.2	0.0	95.6
秩父別町	98.4	0.0	95.4
雨竜町	99.7	0.0	99.9
北竜町	96.6	0.0	88.6
沼田町	98.4	74.5	92.6
胆振計	98.3	94.1	97.4
室蘭市	99.5	99.3	99.5
苫小牧市	99.8	99.3	99.6
登別市	100.1	96.0	97.3
伊達市	90.1	88.1	92.7
豊浦町	97.5	68.7	87.3
壮瞥町	100.4	0.0	91.8
白老町	98.6	90.4	92.9
厚真町	94.6	38.2	84.7

出典： 北海道「令和4年度北海道の水道」、「北海道の下水道・汚水処理普及状況」

2-1-10.市町村別水道普及率、下水道処理人口普及率、汚水処理人口普及率

市町村名＼事項	上下水道		汚水
	水道普及率 R4年度末（%）	下水道処理人口普及率 R4年度末（%）	汚水処理人口普及率 R4年度末（%）
洞爺湖町	98.6	86.0	96.2
安平町	89.6	79.9	90.0
むかわ町	86.5	43.4	81.2
日高計	92.9	62.0	79.9
日高町	97.0	67.2	88.9
平取町	89.2	0.0	40.5
新冠町	94.1	58.6	84.6
浦河町	88.7	57.6	77.9
様似町	98.1	76.0	85.6
えりも町	97.1	47.2	65.1
新ひだか町	91.7	76.4	85.6
道北地域	93.5	88.9	96.1
上川計	92.2	90.6	97.2
旭川市	95.9	97.3	98.6
士別市	85.2	82.1	95.1
名寄市	90.7	87.3	97.7
富良野市	84.6	80.6	91.7
鷹栖町	97.8	73.0	93.7
東神楽町	72.2	85.2	99.2
当麻町	92.0	61.5	90.0
比布町	77.2	67.4	95.2
愛別町	88.4	63.8	89.8
上川町	98.7	88.1	90.5
東川町	3.5	69.8	98.5
美瑛町	89.1	67.2	89.2
上富良野町	99.0	82.6	94.0
中富良野町	94.1	55.6	86.9
南富良野町	95.0	70.6	88.5
占冠村	88.8	60.8	97.1
和寒町	94.1	72.8	97.1
剣淵町	81.8	56.8	86.5
下川町	93.0	79.6	93.3
美深町	96.7	80.2	91.9
音威子府村	89.7	0.0	94.9
中川町	97.7	0.0	89.8
幌加内町	93.4	0.0	95.3
留萌計	99.1	80.7	87.2
留萌市	99.2	88.8	91.2
増毛町	99.9	62.3	70.6
小平町	99.0	79.3	85.2
苫前町	98.6	75.4	79.2
羽幌町	99.0	85.5	87.4
初山別村	98.2	0.0	92.8
遠別町	103.3	83.0	94.7
天塩町	95.3	75.7	84.1

出典： 北海道「令和4年度北海道の水道」、「北海道の下水道・汚水処理普及状況」

2-1-10.市町村別水道普及率、下水道処理人口普及率、汚水処理人口普及率

事項 / 市町村名	上下水道		汚水
	水道普及率 R4年度末（%）	下水道処理人口普及率 R4年度末（%）	汚水処理人口普及率 R4年度末（%）
宗谷計	99.8	81.5	93.6
稚内市	100.0	92.0	95.8
猿払村	100.0	0.0	96.3
浜頓別町	99.7	86.4	94.9
中頓別町	100.1	84.3	95.2
枝幸町	102.2	76.9	94.9
豊富町	100.0	75.7	82.2
礼文町	99.4	64.5	77.5
利尻町	100.0	65.1	97.9
利尻富士町	98.9	84.3	85.4
幌延町	88.9	73.2	91.6
オホーツク地域	94.6	84.8	95.3
オホーツク計	94.6	84.8	95.3
北見市	95.4	95.3	97.8
網走市	96.9	93.9	99.3
紋別市	96.6	92.3	94.8
美幌町	94.9	90.3	97.0
津別町	93.9	80.8	95.8
斜里町	91.3	75.8	87.8
清里町	70.3	0.0	91.2
小清水町	95.7	0.0	89.7
訓子府町	96.8	0.0	87.4
置戸町	94.1	60.0	90.1
佐呂間町	91.4	53.7	93.0
遠軽町	93.3	84.0	88.1
湧別町	86.6	63.0	89.4
滝上町	83.3	84.1	93.7
興部町	99.3	85.7	90.9
西興部村	96.1	89.1	95.2
雄武町	93.4	76.3	85.9
大空町	96.3	68.6	93.3
十勝地域	96.5	86.3	95.9
十勝計	96.5	86.3	95.9
帯広市	100.2	97.1	98.9
音更町	89.8	90.0	96.7
士幌町	100.0	52.4	86.0
上士幌町	97.4	73.8	89.2
鹿追町	74.3	0.4	97.1
新得町	95.0	80.4	93.0
清水町	88.6	55.1	90.4
芽室町	90.8	79.3	97.7
中札内村	98.2	69.5	94.6
更別村	98.8	56.0	91.0
大樹町	99.4	69.0	83.3
広尾町	99.1	81.6	88.9
幕別町	97.4	83.3	95.6
池田町	93.6	76.3	91.6

出典： 北海道「令和4年度北海道の水道」、「北海道の下水道・汚水処理普及状況」

2-1-10.市町村別水道普及率、下水道処理人口普及率、汚水処理人口普及率

事項 / 市町村名	上下水道		汚水
	水道普及率 R4年度末（%）	下水道処理人口普及率 R4年度末（%）	汚水処理人口普及率 R4年度末（%）
豊頃町	96.2	61.9	86.2
本別町	94.6	67.1	86.0
足寄町	88.2	75.0	82.8
陸別町	90.4	76.0	85.0
浦幌町	89.7	67.1	86.5
釧路・根室地域	98.0	85.5	93.0
釧路計	97.7	91.6	95.5
釧路市	99.6	98.6	98.9
釧路町	98.1	90.9	94.0
厚岸町	97.7	77.4	81.9
浜中町	79.1	43.0	91.7
標茶町	83.5	66.1	80.0
弟子屈町	85.5	62.6	72.3
鶴居村	85.6	0.0	99.3
白糠町	97.3	74.2	78.6
根室計	99.0	66.7	85.3
根室市	99.5	75.6	80.9
別海町	98.8	45.8	87.5
中標津町	98.5	82.1	93.2
標津町	99.7	74.2	87.0
羅臼町	98.7	0.0	59.7
札幌開発建設部管内	100.2	97.2	98.9
函館開発建設部管内	97.9	81.2	86.8
小樽開発建設部管内	97.4	84.0	91.7
旭川開発建設部管内	92.2	90.6	97.2
室蘭開発建設部管内	97.6	89.6	95.0
釧路開発建設部管内	98.0	85.5	93.0
帯広開発建設部管内	96.5	86.3	95.9
網走開発建設部管内	94.6	84.8	95.3
留萌開発建設部管内	99.1	80.7	87.2
稚内開発建設部管内	99.8	81.5	93.6

出典： 北海道「令和4年度北海道の水道」、「北海道の下水道・汚水処理普及状況」

3. 世界への産業の振興に関する指標

3-1-1. 北海道の農水産物の品目別生産量、生産額の全国シェア

農産物生産量

品目	項目	年次	単位	全国	北海道	北海道の割合（%）
水稲	収穫量	令和3年産	t	7,563,000	573,700	7.6
小麦	収穫量	令和3年産	t	1,097,000	728,400	66.4
二条大麦	収穫量	令和3年産	t	157,600	7,760	4.9
大豆	収穫量	令和3年産	t	246,500	105,400	42.8
小豆	収穫量	令和3年産	t	42,200	39,100	92.7
いんげん	収穫量	令和3年産	t	7,200	6,860	95.3
そば	収穫量	令和3年産	t	40,900	17,300	42.3
だいこん	収穫量	令和3年産	t	1,251,000	143,200	11.4
かぶ	収穫量	令和3年産	t	108,200	3,300	3.0
にんじん	収穫量	令和3年産	t	635,500	201,600	31.7
ごぼう	収穫量	令和3年産	t	132,800	12,300	9.3
ばれいしょ（じゃがいも）	収穫量	令和3年産	t	2,175,000	1,686,000	77.5
やまのいも	収穫量	令和3年産	t	177,400	81,600	46.0
はくさい	収穫量	令和3年産	t	899,900	23,100	2.6
こまつな	収穫量	令和3年産	t	119,300	2,220	1.9
キャベツ	収穫量	令和3年産	t	1,485,000	58,900	4.0
ちんげんさい	収穫量	令和3年産	t	41,800	767	1.8
ほうれんそう	収穫量	令和3年産	t	210,500	4,190	2.0
ふき	収穫量	令和3年産	t	8,420	262	3.1
みつば	収穫量	令和3年産	t	13,700	238	1.7
みずな	収穫量	令和3年産	t	41,300	736	1.8
アスパラガス	収穫量	令和3年産	t	4,500	1,060	23.6
ブロッコリー	収穫量	令和3年産	t	16,900	3,030	17.9
レタス	収穫量	令和3年産	t	20,000	522	2.6
ねぎ	収穫量	令和3年産	t	21,800	654	3.0
にら	収穫量	令和3年産	t	56,300	3,010	5.3
たまねぎ	収穫量	令和3年産	t	1,096,000	665,800	60.7
きゅうり	収穫量	令和3年産	t	551,300	16,300	3.0
かぼちゃ	収穫量	令和3年産	t	174,300	81,400	46.7
なす	収穫量	令和3年産	t	297,700	…	
トマト	収穫量	令和3年産	t	725,200	65,200	9.0
ピーマン	収穫量	令和3年産	t	148,500	5,810	3.9
スイートコーン	収穫量	令和3年産	t	218,800	80,800	36.9
さやいんげん	収穫量	令和3年産	t	36,600	3,910	10.7
さやえんどう	収穫量	令和3年産	t	19,800	413	2.1
グリーンピース	収穫量	令和3年産	t	5,600	304	5.4
えだまめ	収穫量	令和3年産	t	71,500	9,820	13.7
メロン	収穫量	令和3年産	t	150,000	20,400	13.6
すいか	収穫量	令和3年産	t	319,600	13,000	4.1
オクラ	収穫量	令和2年産	t	12,000	14	0.1
にがうり	収穫量	令和2年産	t	17,900	5	0.0
しそ	収穫量	令和2年産	t	8,470	11	0.1
パセリ	収穫量	令和2年産	t	2,780	67	2.4
花みょうが	収穫量	令和2年産	t	5,440	15	0.3
りんご	収穫量	令和3年産	t	661,900	7,930	1.2
おうとう	収穫量	令和3年産	t	13,100	1,500	11.5
ぶどう	収穫量	令和3年産	t	165,100	6,720	4.1
プルーン	収穫量	令和2年産	t	2,113	667	31.6
マンゴー	収穫量	令和2年産	t	3,387	6	0.2
てんさい	収穫量	令和3年産	t	4,061,000	4,061,000	100.0
なたね	収穫量	令和3年産	t	3,230	2,540	78.6
牧草	収穫量	令和3年産	t	23,979,000	16,686,000	69.6
青刈りとうもろこし	収穫量	令和3年産	t	4,904,000	3,173,000	64.7
生乳	生産量	令和3年	t	7,592,061	4,265,600	56.2
飲用牛乳等	生産量	令和3年	kl	3,575,903	560,252	15.7
鶏卵	生産量	令和4年	t	3) 2,574,255	91,604	#VALUE!
肉用若鶏（ブロイラー）	出荷羽数	令和4年	千羽	719,259	38,836	5.4
豚	枝肉生産量	令和4年	t	1,293,409	104,700	8.1
成牛	枝肉生産量	令和4年	t	490,694	95,924	19.5
子牛	枝肉生産量	令和4年	t	572	248	43.4
馬	枝肉生産量	令和4年	t	4,874	29	0.6

出典：農林水産省「第97次農林水産省統計表（令和6年1月）」
注１：「レタス」は、サラダ菜を含む。
注２：「ピーマン」は、ししとうがらしを含む。
注３：生乳生産量は、生産者の自家飲用、子牛ほ乳用等を含む。

3-1-1. 北海道の農水産物の品目別生産量、生産額の全国シェア

農産物生産額（令和4年）

項目	全国 （億円）	北海道 （億円）	都府県 （億円）	北海道の割合 （%）
農業産出額	90,147	12,919	77,228	14.3
耕種	54,909	5,384	49,525	9.8
米	14,015	1,067	12,948	7.6
麦類	663	423	240	63.8
雑穀	86	37	49	43.0
豆類	731	362	369	49.5
いも類	2,123	543	1,580	25.6
野菜	22,298	2,228	20,070	10.0
果実	9,232	83	9,148	0.9
花き	3,493	126	3,367	3.6
工芸農作物	1,551	459	1,091	29.6
その他作物	717	56	661	7.8
畜産	34,673	7,535	27,138	21.7
肉用牛	7,912	1,203	6,710	15.2
乳用牛	8,844	4,660	4,184	52.7
生乳	7,917	4,109	3,808	51.9
豚	6,775	550	6,225	8.1
鶏	10,162	376	9,787	3.7
鶏卵	5,716	223	5,494	3.9
ブロイラー	3,940	152	3,788	3.9
その他畜産物	979	747	232	76.3
加工農産物	565	－	565	－
生産農業所得	31,826	4,742	27,084	14.9

出典： 農林水産省「令和4年生産農業所得統計」

注： 「全国」は都道府県別数値の合計値。

3-1-1. 北海道の農水産物の品目別生産量、生産額の全国シェア

水産物生産量（令和3年）

項目	全国 （100ｔ）	北海道 （100ｔ）	北海道の割合 （%）
漁獲量・収穫量合計	41,768	10,262	24.6
海面漁業漁獲量計	31,914	9,104	28.5
魚類	25,870	4,581	17.7
まぐろ類	1,415	3	0.2
かじき類	93	2	2.2
かつお類	2,306	0	0.0
さめ類	190	17	8.9
さけ・ます類	606	590	97.4
このしろ	37	－	－
にしん	143	142	99.3
いわし類	9,408	335	3.6
あじ類	1,069	1	0.1
さば類	4,344	292	6.7
さんま	195	82	42.1
ぶり類	944	140	14.8
ひらめ・かれい類	411	211	51.3
たら類	2,309	2,072	89.7
ほっけ	455	442	97.1
きちじ	8	5	62.5
はたはた	41	1	2.4
にぎす類	21	－	－
あなご類	25	0	0.0
たちうお	72	0	0.0
たい類	243	0	0.0
いさき	22	0	－
さわら類	4	－	－
すずき類	33	－	－
いかなご	143	0	0.0
あまだい類	57	0	－
ふぐ類	25	6	24.0
その他の魚類	12	－	－
えび類	62	20	32.3
いせえび	1,205	219	－
くるまえび	129	12	－
その他のえび類	11	－	－
かに類	2	－	－
ずわいがに	116	12	10.3
べにずわいがに	213	50	23.5
がざみ類	25	4	16.0
その他のかに類	131	19	14.5
おきあみ類	18	1	5.6
貝類	40	27	67.5
あわび類	45	0	0.0
さざえ	3,889	3,685	－
あさり類	7	1	14.3
ほたてがい	43	0	0.0
その他の貝類	49	17	34.7
いか類	3,560	3,556	99.9
するめいか	230	111	48.3
あかいか	620	94	15.2
その他のいか類	313	88	28.1
たこ類	43	1	2.3
うに類	263	6	2.3
海産ほ乳類	271	176	64.9
その他の水産動物類	56	21	37.5
海藻類	67	38	56.7
こんぶ類	3	0	0.0
その他の海藻類	133	5	3.8

出典： 農林水産省「令和3年漁業・養殖業生産統計」

注： 凡例は下記のとおりである。

「０」： 単位に満たないもの（例：漁獲量0.4ｔ→0ｔなど）

「－」： 事実のないもの

「…」： 事実不詳又は調査を欠くもの

「ｘ」： 個人又は法人その他の団体に関する秘密を保護するため、統計数値を公表しないもの

「△」： 負数又は減少したもの

3-1-1. 北海道の農水産物の品目別生産量、生産額の全国シェア

水産物生産量（令和3年）

項目	全国（ｔ）※	北海道（ｔ）※	全国に占める（%）
海面養殖業収穫量計	9,309	1,086	11.7
魚類	2,545	0	x
ぎんざけ	185	－	－
ぶり類	1,327	－	－
まあじ	6	－	－
しまあじ	38	－	－
まだい	689	－	－
ひらめ	17	－	－
ふぐ類	29	－	－
くろまぐろ	214	－	－
その他の魚類	40	0	x
貝類	3,233	805	24.9
ほたてがい	1,645	763	46.4
かき類(殻付き)	1,584	42	2.7
その他の貝類	4	0	0
くるまえび	13	－	－
ほや類	94	35	37.2
その他の水産動物類	2	0	0
海藻類	3,422	245	x
こんぶ類	315	237	75.2
わかめ類	435	8	1.8
のり類	2,442	－	x
もずく類	224	－	－
その他の海藻類	5	－	－
真珠	126	－	－
内水面漁業漁獲量計	21,759	7,106	32.7
魚類	12,503	6,435	51.5
さけ類	6,610	5,518	83.5
からふとます	683	683	100.0
さくらます	12	9	75.0
その他のさけ・ます類	153	0	0
わかさぎ	934	210	22.5
あゆ	2,099	－	－
しらうお	506	9	－
こい	162	0	0
ふな	397	0	0
うぐい・おいかわ	181	0	－
うなぎ	65	－	－
はぜ類	95	－	－
その他	606	5	0.8
貝類	8,899	640	7.2
しじみ	8,894	640	7.2
その他	4	－	－
その他の水産動植物類	358	31	8.7
えび類	198	8	4.0
その他	160	23	14.4
内水面養殖業収穫量計	32,716	94	0.3
魚類	32,716	94	0.3
ます類	6,102	x	－
あゆ	3,907	x	x
こい	2,064	－	x
うなぎ	20,573	－	－
その他	71	…	…
淡水真珠	0	…	…

出典： 農林水産省「令和3年漁業・養殖業生産統計」
注１： 海面養殖業収穫量の単位は「100ｔ」、内水面漁業漁獲量・内水面養殖業収穫量の単位は「ｔ」
注２： 真珠の単位は「100kg」淡水真珠の単位は「kg」である。真珠・淡水真珠は計に含めていない。
注３： 凡例は下記のとおりである。
「０」： 単位に満たないもの（例：漁獲量0.4ｔ→0ｔなど）
「－」： 事実のないもの
「…」： 事実不詳又は調査を欠くもの
「ｘ」： 個人又は法人その他の団体に関する秘密を保護するため、統計数値を公表しないもの
「△」： 負数又は減少したもの

3-1-1. 北海道の農水産物の品目別生産量、生産額の全国シェア

水産物生産額（令和3年）

項目	全国 （100万円）	北海道 （100万円）	北海道の割合 （%）
海面漁業・養殖業生産額	1,255,176	256,850	20.5
海面漁業計	803,706	228,710	28.5
魚類	541,175	89,730	16.6
まぐろ類	123,576	775	0.6
かじき類	7,334	223	3.0
かつお類	51,528	4	0
さめ類	3,008	225	7.5
さけ・ます類	50,318	48,602	96.6
このしろ	526	-	-
にしん	1,568	1,562	99.6
いわし類	64,476	1,037	1.6
あじ類	22,834	1	0
さば類	44,421	1,198	2.7
さんま	12,209	4,800	39.3
ぶり類	22,613	2,406	10.6
ひらめ・かれい類	17,796	4,463	25.1
たら類	19,311	15,834	82.0
ほっけ	3,230	3,112	96.3
きちじ	2,420	1,880	77.7
はたはた	1,426	127	8.9
にぎす類	542	-	-
あなご類	2,357	4	0.2
たちうお	4,316	0	0
たい類	10,721	2	0
いさき	620	0	-
さわら類	107	-	-
すずき類	2,126	-	#VALUE!
いかなご	8,563	2	0
あまだい類	3,005	0	-
ふぐ類	1,724	237	13.7
その他の魚類	2,392	-	-
えび類	2,377	93	3.9
いせえび	54,457	3,144	-
くるまえび	19,427	2,565	-
その他のえび類	4,407	-	-
かに類	1,203	-	-
ずわいがに	13,817	2,565	18.6
べにずわいがに	31,880	10,105	31.7
がざみ類	13,985	244	1.7
その他のかに類	5,548	565	10.2
おきあみ類	2,072	39	1.9
貝類	10,275	9,257	90.1
あわび類	1,034	0	0
さざえ	93,854	77,382	-
あさり類	5,686	421	7.4
ほたてがい	2,613	0	0
その他の貝類	3,640	1,127	31.0
いか類	71,799	71,662	99.8
するめいか	10,117	4,171	41.2
あかいか	43,179	6,021	13.9
その他のいか類	20,325	5,596	27.5
たこ類	2,023	49	2.4
うに類	20,831	376	1.8
海産哺乳類	19,394	11,130	57.4
その他の水産動物類	15,096	10,182	67.4
海藻類	11,548	7,989	69.2
こんぶ類	188	16	8.5
その他の海藻類	8,803	723	8.2

出典： 農林水産省「令和3年漁業生産額」

注： 凡例は下記のとおりである。

「０」： 単位に満たないもの（例：40万円→0百万円）

「－」： 事実のないもの

「…」： 事実不詳又は調査を欠くもの

「ｘ」： 個人又は法人その他の団体に関する秘密を保護するため、統計数値を公表しないもの

「△」： 負数又は減少したもの

3-1-1. 北海道の農水産物の品目別生産量、生産額の全国シェア

水産物生産額（令和3年）

項目	全国 （100万円）	北海道 （100万円）	全国に占める （%）
海面養殖業計	451,470	28,140	6.2
魚類	264,598	10	x
ぎんざけ	10,791	−	−
ぶり類	116,773	−	−
まあじ	607	−	−
しまあじ	5,708	−	−
まだい	59,905	−	−
ひらめ	2,792	−	−
ふぐ類	7,141	−	−
くろまぐろ	56,528	−	−
その他の魚類	4,354	10	x
貝類	71,482	21,229	29.7
ほたてがい	37,710	19,352	51.3
かき類	32,891	1,872	5.7
その他の貝類	881	4	0.5
くるまえび	6,658	−	−
ほや類	872	391	44.8
その他の水産動物類	721	220	30.5
海藻類	94,244	6,291	x
こんぶ類	7,414	6,189	83.5
わかめ類	8,142	102	1.3
のり類	74,590	−	x
もずく類	3,440	−	−
その他の海藻類	658	−	−
真珠	12,895	−	−
種苗	17,812	8,674	48.7
ぶり類	2,213	−	−
まだい	3,876	−	−
ひらめ	551	−	−
真珠母貝	604	−	−
ほたてがい	8,701	8,673	99.7
かき類	863	1	0.1
くるまえび	223	−	−
わかめ類	87	−	−
のり類	694	−	−

出典： 農林水産省「令和3年漁業生産額」

注： 凡例は下記のとおりである。

「０」： 単位に満たないもの（例：40万円→0百万円）

「－」： 事実のないもの

「…」： 事実不詳又は調査を欠くもの

「ｘ」： 個人又は法人その他の団体に関する秘密を保護するため、統計数値を公表しないもの

「△」： 負数又は減少したもの

3-1-2. 全国と北海道の農家戸数の推移

年＼事項	全国 総農家 (千戸)	専業農家 (千戸)	第1種兼業農家 (千戸)	第2種兼業農家 (千戸)	北海道 総農家 (千戸)	専業農家 (千戸)	第1種兼業農家 (千戸)	第2種兼業農家 (千戸)
S25	6,176	3,086	1,753	1,337	246	123	42	81
30	6,043	2,105	2,275	1,663	237	100	71	66
35	6,057	2,078	2,036	1,942	234	118	52	64
40	5,665	1,219	2,081	2,365	199	100	47	52
45	5,402	845	1,814	2,743	166	81	43	42
50	4,953	616	1,259	3,078	134	57	39	38
55	4,661	623	1,002	3,036	120	50	38	31
60	4,376	626	775	2,975	109	48	35	27
(新定義)	4,229	498	759	2,058	100	54	34	19
61	4,331	643	660	3,028	108	49	34	25
62	4,284	631	632	3,021	106	49	34	23
63	4,240	614	604	3,022	104	44	37	24
H元	4,194	603	574	3,016	102	40	38	24

	全国 総農家 (千戸)	自給的農家 (千戸)	販売農家 専業農家 (千戸)	第1種兼業農家 (千戸)	第2種兼業農家 (千戸)	北海道 総農家 (千戸)	自給的農家 (千戸)	販売農家 専業農家 (千戸)	第1種兼業農家 (千戸)	第2種兼業農家 (千戸)
2	3,835	864	473	521	1,977	95	9	54	34	19
3	3,789	852	460	478	1,998	93	8	37	32	16
4	3,742	854	451	446	1,991	91	8	37	31	14
5	3,691	856	447	429	1,959	88	9	31	30	12
6	3,644	858	449	386	1,951	85	8	38	28	11
7	3,444	792	428	498	1,725	81	7	33	28	12
8	3,388	782	436	454	1,717	79	7	34	28	10
9	3,344	776	435	411	1,722	78	7	33	26	12
10	3,291	769	434	382	1,706	76	7	33	23	12
11	3,239	764	433	359	1,682	74	7	32	21	13
12	3,120	783	426	350	1,561	70	7	29	24	10
13	3,072	781	433	319	1,539	69	7	29	23	9
14	3,028	779	439	300	1,509	68	7	29	22	10
15	2,981	776	443	289	1,474	67	8	29	21	9
16	2,934	773	441	282	1,439	66	8	29	21	9
17	2,848	885	443	308	1,212	59	7	27	18	6
18	…	…	441	263	1,176	…	…	25	19	6
19	…	…	431	253	1,129	…	…	25	18	6

	全国 総農家 (千戸)	自給的農家 (千戸)	販売農家 主業農家 (千戸)	準主業農家 (千戸)	副業的農家 (千戸)	北海道 総農家 (千戸)	自給的農家 (千戸)	販売農家 主業農家 (千戸)	準主業農家 (千戸)	副業的農家 (千戸)
20	2,521	770	365	397	988	…	…	34	3	9
21	…	…	345	389	965	…	…	33	3	10
22	2,528	897	360	389	883	51	7	32	3	9
23	…	…	356	363	843	…	…	31	3	9
24	…	…	344	344	817	…	…	31	2	9
25	…	…	325	333	798	…	…	29	2	9
26	…	…	304	310	798	…	…	28	2	10
27	2,155	825	294	257	779	44	6	28	2	8
28	…	…	285	237	741	…	…	27	2	8
29	…	…	268	206	727	…	…	27	2	8
30	…	…	252	188	725	…	…	26	2	8
R元	…	…	236	166	729	…	…	25	1	9
2	1,747	720	222	136	633	38	5	22	1	7

出典： 農林水産省「農業構造動態調査報告書」、「農林業センサス」、「農林水産省統計表」

3-1-2. 全国と北海道の農家戸数の推移

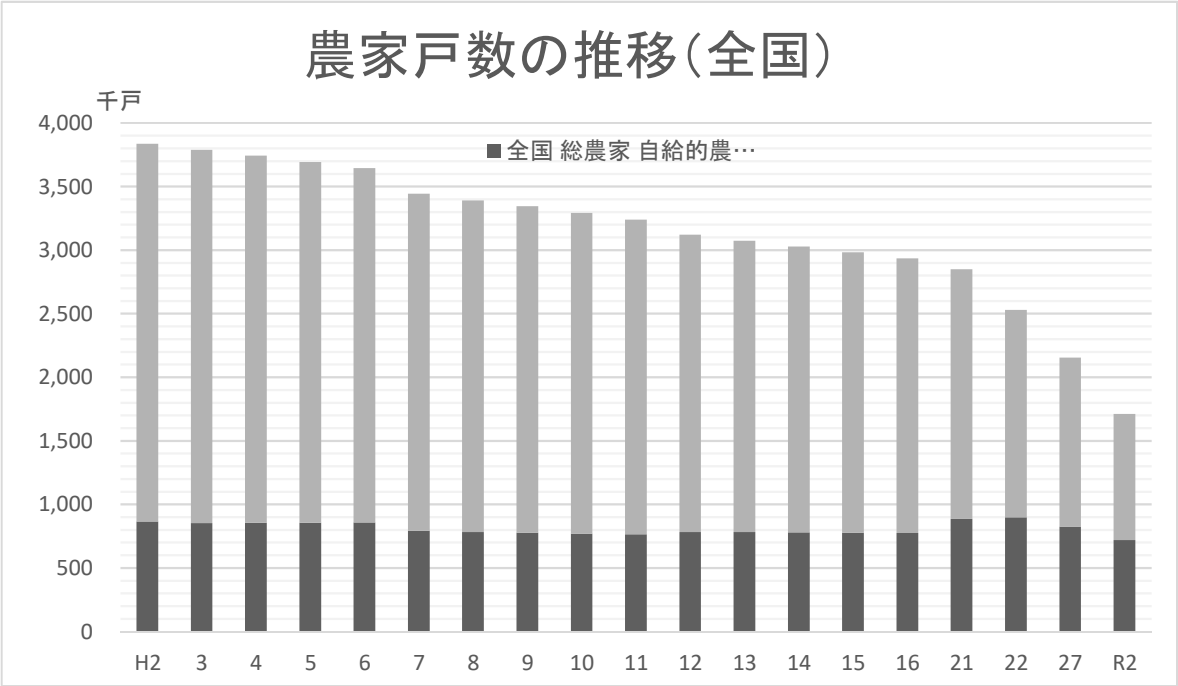

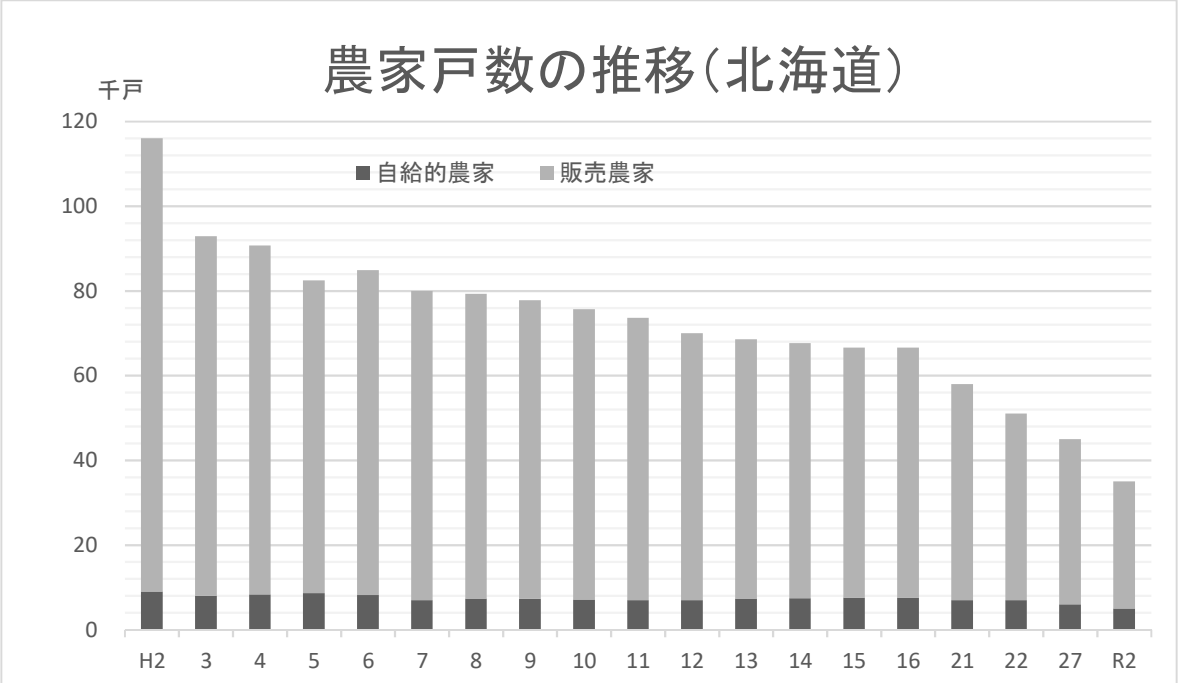

出典：農林水産省「農業構造動態調査報告書」、「農林業センサス」、「農林水産省統計表」

3-1-3. 全国と北海道の耕地面積の構成及び推移

全国の耕地面積の推移

事項 / 年	耕地面積 (ha)	本地 (ha)	けい畔 (ha)	田 (ha)	うちけい畔 (ha)	畑 (ha)	普通畑 (ha)	樹園地 (ha)	牧草地 (ha)
S40	6,004,000	5,690,000	314,400	3,391,000	236,100	2,614,000	1,948,000	525,800	139,800
41	5,996,000	5,681,000	314,200	3,396,000	236,300	2,600,000	1,901,000	542,500	157,000
42	5,938,000	5,626,000	312,300	3,415,000	236,300	2,524,000	1,778,000	560,600	185,400
43	5,897,000	5,586,000	310,500	3,435,000	236,900	2,462,000	1,672,000	577,300	213,400
44	5,852,000	5,543,000	308,700	3,441,000	236,900	2,411,000	1,572,000	590,200	249,100
45	5,796,000	5,491,000	304,600	3,415,000	234,400	2,381,000	1,495,000	600,200	285,700
46	5,741,000	5,442,000	298,800	3,364,000	229,800	2,377,000	1,409,000	616,000	352,000
47	5,683,000	5,391,000	292,200	3,312,000	224,100	2,371,000	1,356,000	626,700	388,800
48	5,647,000	5,359,000	288,000	3,274,000	220,600	2,373,000	1,310,000	632,400	430,700
49	5,615,000	5,331,000	284,100	3,209,000	215,400	2,406,000	1,312,000	636,800	457,100
50	5,572,000	5,293,000	279,300	3,171,000	211,700	2,402,000	1,289,000	628,000	485,200
51	5,536,000	5,262,000	274,300	3,144,000	208,200	2,392,000	1,271,000	615,200	505,900
52	5,515,000	5,244,000	271,100	3,133,000	206,000	2,382,000	1,248,000	604,000	530,200
53	5,494,000	5,225,000	268,400	3,108,000	202,900	2,386,000	1,236,000	595,800	554,000
54	5,474,000	5,209,000	265,300	3,081,000	200,100	2,393,000	1,234,000	591,900	567,300
55	5,461,000	5,199,000	262,100	3,055,000	197,200	2,406,000	1,239,000	587,000	580,300
56	5,442,000	5,183,000	259,300	3,031,000	194,900	2,411,000	1,241,000	581,300	589,400
57	5,426,000	5,169,000	257,100	3,010,000	192,800	2,416,000	1,245,000	573,800	596,500
58	5,411,000	5,156,000	254,600	2,989,000	190,700	2,422,000	1,249,000	567,900	605,300
59	5,396,000	5,145,000	251,800	2,971,000	188,400	2,425,000	1,250,000	559,800	615,500
60	5,379,000	5,130,000	249,000	2,952,000	186,200	2,427,000	1,257,000	549,200	620,800
61	5,358,000	5,113,000	245,700	2,931,000	183,300	2,427,000	1,263,000	538,400	626,100
62	5,340,000	5,097,000	242,700	2,910,000	180,800	2,430,000	1,273,000	525,500	631,600
63	5,317,000	5,077,000	240,100	2,889,000	178,900	2,428,000	1,280,000	511,300	636,200
H元	5,279,000	5,042,000	236,600	2,868,000	176,900	2,410,000	1,282,000	486,500	641,500
2	5,243,000	5,010,000	233,800	2,846,000	174,800	2,397,000	1,275,000	475,100	646,600
3	5,204,000	4,973,000	231,100	2,825,000	172,900	2,380,000	1,266,000	464,400	649,300
4	5,165,000	4,936,000	228,600	2,802,000	171,200	2,362,000	1,254,000	451,400	657,100
5	5,124,000	4,898,000	226,100	2,782,000	169,500	2,343,000	1,243,000	439,100	660,700
6	5,083,000	4,859,000	223,500	2,764,000	168,000	2,318,000	1,234,000	422,600	661,400
7	5,038,000	4,817,000	220,800	2,745,000	166,400	2,293,000	1,225,000	407,600	660,700
8	4,994,000	4,776,000	217,700	2,724,000	164,400	2,269,000	1,219,000	392,400	658,100
9	4,949,000	4,734,000	214,600	2,701,000	162,200	2,248,000	1,214,000	379,900	654,000
10	4,905,000	4,694,000	211,500	2,679,000	160,000	2,226,000	1,206,000	370,300	650,100
11	4,866,000	4,658,000	208,700	2,659,000	158,000	2,207,000	1,197,000	362,700	647,600
12	4,830,000	4,625,000	205,900	2,641,000	156,100	2,189,000	1,188,000	356,400	644,700
13	4,794,000	4,590,000	203,400	2,624,000	154,600	2,170,000	1,179,000	349,300	641,400
14	4,762,000	4,561,000	201,300	2,607,000	153,200	2,156,000	1,172,000	343,700	640,000
15	4,736,000	4,537,000	199,500	2,592,000	151,900	2,144,000	1,168,000	339,200	636,900
16	4,714,000	4,516,000	197,800	2,575,000	150,500	2,139,000	1,169,000	335,000	634,500
17	4,692,000	4,498,000	194,100	2,556,000	146,400	2,136,000	1,173,000	332,300	630,600
18	4,671,000	4,479,000	192,200	2,543,000	144,700	2,128,000	1,173,000	328,300	627,400
19	4,650,000	4,460,000	190,400	2,530,000	143,600	2,120,000	1,172,000	323,900	624,000
20	4,628,000	4,439,000	188,800	2,516,000	142,500	2,112,000	1,171,000	319,700	621,300
21	4,609,000	4,421,000	187,800	2,506,000	142,000	2,103,000	1,169,000	314,700	618,800
22	4,593,000	4,406,000	186,900	2,496,000	141,300	2,097,000	1,169,000	310,600	616,700
23	4,561,000	4,376,000	185,500	2,474,000	140,300	2,087,000	1,165,000	306,700	615,200
24	4,549,000	4,364,000	185,100	2,469,000	140,000	2,080,000	1,164,000	303,200	613,300
25	4,537,000	4,352,000	184,600	2,465,000	139,700	2,072,000	1,161,000	299,500	611,100
26	4,518,000	4,335,000	182,300	2,458,000	137,600	2,060,000	1,157,000	295,600	607,800
27	4,496,000	4,315,000	180,600	2,446,000	136,400	2,050,000	1,152,000	291,400	606,500
28	4,471,000	4,292,000	178,800	2,432,000	135,100	2,039,000	1,149,000	287,100	603,400
29	4,444,000	4,267,000	177,300	2,418,000	133,800	2,026,000	1,142,000	282,700	601,000
30	4,420,000	4,244,000	175,800	2,405,000	132,600	2,014,000	1,138,000	277,600	598,600
R元	4,397,000	4,223,000	174,700	2,393,000	131,900	2,004,000	1,134,000	273,100	596,800
2	4,372,000	4,199,000	173,400	2,379,000	131,100	1,993,000	1,130,000	268,100	595,100
3	4,349,000	4,177,000	172,300	2,366,000	130,300	1,983,000	1,126,000	263,200	593,400
4	4,325,000	4,154,000	171,100	2,352,000	129,500	1,973,000	1,123,000	258,600	591,300

出典：農林水産省「耕地及び作付面積統計」

注：1月19日現在。

3-1-3. 全国と北海道の耕地面積の構成及び推移

北海道の耕地面積の推移

事項 / 年	耕地面積 (ha)	本地 (ha)	けい畔 (ha)	田 (ha)	うちけい畔 (ha)	畑 (ha)	普通畑 (ha)	樹園地 (ha)	牧草地 (ha)
S40	952,400	929,800	22,600	249,300	18,900	703,100	603,700	6,680	92,700
41	958,300	935,300	23,100	256,900	19,400	701,200	587,200	6,810	107,200
42	961,300	937,000	24,300	267,700	20,500	693,600	556,500	6,940	130,000
43	967,300	942,300	25,000	280,400	21,400	686,900	527,000	6,990	152,900
44	974,700	949,200	25,500	288,800	21,900	685,900	499,000	7,090	179,700
45	987,100	961,700	25,500	290,700	21,800	696,400	480,300	6,950	209,200
46	1,010,000	985,200	24,700	288,100	21,100	721,800	449,300	6,970	265,500
47	1,023,000	999,000	23,900	283,700	20,200	739,100	435,800	7,040	296,300
48	1,046,000	1,022,000	23,700	281,600	20,000	763,800	423,400	6,820	333,500
49	1,061,000	1,037,000	23,500	279,000	19,700	781,200	418,700	6,750	355,700
50	1,076,000	1,053,000	23,200	276,200	19,400	799,600	413,100	6,450	380,200
51	1,088,000	1,065,000	22,800	273,500	18,900	814,500	410,900	6,060	397,600
52	1,099,000	1,076,000	22,300	272,800	18,500	825,700	400,600	5,640	419,500
53	1,112,000	1,089,000	22,600	271,600	18,000	840,400	395,900	5,480	439,100
54	1,125,000	1,102,000	22,300	270,200	17,700	854,400	399,600	5,090	449,600
55	1,140,000	1,118,000	21,800	267,400	17,100	872,200	405,800	4,930	461,600
56	1,150,000	1,129,000	21,400	266,000	16,700	884,300	411,400	4,900	468,000
57	1,157,000	1,136,000	21,100	264,500	16,400	892,900	414,900	4,870	473,100
58	1,168,000	1,147,000	20,900	263,300	16,200	904,900	419,700	4,830	480,300
59	1,177,000	1,156,000	20,900	261,300	16,000	916,000	421,100	4,540	490,400
60	1,185,000	1,164,000	20,900	258,100	15,900	926,800	426,400	4,350	496,100
61	1,191,000	1,170,000	20,800	254,700	15,600	935,800	429,900	4,410	501,400
62	1,198,000	1,177,000	20,600	250,000	15,300	948,000	437,300	4,280	506,400
63	1,204,000	1,184,000	20,300	246,400	15,000	957,900	442,100	4,220	511,400
H元	1,207,000	1,187,000	20,100	244,500	14,900	962,500	440,800	4,120	517,500
2	1,209,000	1,189,000	20,100	243,100	14,800	965,700	438,700	4,000	523,000
3	1,208,000	1,188,000	20,000	242,100	14,700	966,100	435,500	3,950	526,700
4	1,208,000	1,188,000	19,900	241,300	14,700	966,400	427,900	3,940	534,500
5	1,206,000	1,186,000	19,800	240,600	14,600	965,300	422,900	3,950	538,500
6	1,204,000	1,184,000	19,800	240,500	14,600	963,400	419,900	3,830	539,700
7	1,201,000	1,182,000	19,700	239,800	14,500	961,700	417,800	3,780	540,200
8	1,199,000	1,179,000	19,600	239,100	14,500	960,000	417,200	3,700	539,100
9	1,196,000	1,176,000	19,600	238,400	14,500	957,300	417,100	3,680	536,600
10	1,192,000	1,172,000	19,500	237,600	14,400	954,300	415,900	3,650	534,800
11	1,187,000	1,168,000	19,400	236,400	14,400	950,900	413,800	3,630	533,500
12	1,185,000	1,165,000	19,300	235,000	14,300	949,600	413,700	3,630	532,300
13	1,181,000	1,162,000	19,200	233,900	14,200	947,100	412,900	3,650	530,500
14	1,178,000	1,159,000	19,000	232,800	14,200	945,300	411,100	3,620	530,600
15	1,175,000	1,156,000	18,900	231,500	14,100	943,500	410,600	3,590	529,400
16	1,172,000	1,153,000	18,800	229,600	14,000	942,500	410,700	3,540	528,300
17	1,169,000	1,151,000	17,900	227,700	13,100	941,000	412,200	3,440	525,400
18	1,166,000	1,148,000	17,800	226,800	12,600	938,800	412,400	3,360	523,000
19	1,163,000	1,146,000	17,600	226,000	12,400	937,100	413,600	3,290	520,200
20	1,162,000	1,144,000	17,400	225,500	12,300	936,000	414,900	3,160	517,900
21	1,158,000	1,141,000	17,400	225,100	12,300	933,200	414,300	3,020	515,900
22	1,156,000	1,139,000	17,400	224,600	12,300	931,700	414,400	2,990	514,300
23	1,155,000	1,138,000	17,300	224,300	12,200	930,800	414,400	2,970	513,400
24	1,153,000	1,136,000	17,300	224,000	12,200	929,200	414,200	2,950	512,100
25	1,151,000	1,134,000	17,300	223,800	12,200	927,400	414,400	2,920	510,000
26	1,148,000	1,131,000	17,200	223,400	11,700	924,700	414,200	2,920	507,500
27	1,147,000	1,130,000	17,300	223,000	11,700	924,500	414,900	2,910	506,700
28	1,146,000	1,129,000	17,600	222,600	11,700	923,600	415,800	2,930	504,800
29	1,145,000	1,127,000	17,900	222,300	11,700	922,700	416,300	3,000	503,400
30	1,145,000	1,126,000	18,300	222,200	11,700	922,300	417,200	3,020	502,100
R元	1,144,000	1,125,000	18,200	221,900	11,700	921,800	417,200	3,040	501,500
2	1,143,000	1,125,000	18,300	222,000	11,700	921,400	417,600	3,040	500,800
3	1,143,000	1,124,000	18,200	222,000	11,700	920,700	417,600	3,030	500,000
4	1,141,000	1,123,000	18,200	221,600	11,600	919,900	418,100	3,050	498,700

出典：農林水産省「耕地及び作付面積統計」
注：1月19日現在。

3-1-4. 全国と北海道の耕作放棄地の推移

事項 / 年	全国				
	耕作放棄地面積			耕作放棄地のある農家（世帯）数	
	計 (ha)	総農家 (ha)	土地持ち非農家 (ha)	総農家数 (戸)	土地持ち非農家数 (戸)
S50	131,422	99,104	32,318	446,036	146,613
55	123,078	91,746	31,332	427,655	148,829
60	134,870	96,807	38,063	422,851	178,498
H2	216,785	150,655	66,130	689,441	286,789
7	244,314	161,771	82,543	632,768	327,953
12	342,789	210,019	132,770	845,418	517,605
17	385,791	223,372	162,419	828,883	553,965
22	395,981	214,140	181,841	753,161	606,402
27	423,064	217,932	205,132	727,978	652,512

事項 / 年	北海道				
	耕作放棄地面積			耕作放棄地のある農家（世帯）数	
	計 (ha)	総農家 (ha)	土地持ち非農家 (ha)	総農家数 (戸)	土地持ち非農家数 (戸)
S50	31,808	28,255	3,553	13,759	5,913
55	24,120	21,692	2,428	9,757	5,538
60	23,325	20,940	2,385	7,941	5,485
H2	10,374	6,853	3,521	5,426	6,489
7	13,009	8,786	4,223	4,812	6,497
12	15,422	9,336	6,086	6,098	7,048
17	19,470	9,551	9,919	5,795	7,461
22	17,632	7,515	10,117	4,778	7,558
27	18,654	7,338	11,315	4,464	7,283

出典： 農林水産省「2015年農林業センサス」
農林水産省「農林業センサス累年統計書」

注１： 「耕作放棄地」とは、以前耕作したことがあるが、過去１年以上作物を栽培せず、しかも、この数年の間に再び耕作するはっきりとした意思のない土地のこと。

注２： 「土地持ち非農家」とは、農家以外で耕地及び耕作放棄地を5a以上所有している世帯をいう。

注３： 平成2年以後の農家の定義は、東日本及び西日本の区分をなくした新定義
【旧】東日本では経営耕地面積が10a以上、西日本では5a以上の農業を営む世帯又は調査期日前１年間に農産物総販売額が10万円（昭和50年は7万円）以上あった世帯。
【新】経営耕地面積が10a以上の農業を営む世帯又は経営耕地面積が10a未満であっても、調査期日前１年間における農産物販売金額が15万円以上あった世帯。

3-1-5. 北海道の年齢別農業就業人口の推移

事項 / 年	男女計							
	計	～39歳	40～49歳	50～59歳	60～69歳			70歳以上
						60～64歳	65～69歳	
	（千人）	（千人）	（千人）	（千人）	（千人）	（千人）	（千人）	（千人）
S35	609	…	…	…	…	…	…	…
40	475	…	…	…	…	…	…	…
45	426	…	…	…	…	…	…	…
50	303	109	72	60	44	25	19	19
51	287	…	…	…	…	…	…	…
52	274	…	…	…	…	…	…	…
53	265	…	…	…	…	…	…	…
54	260	…	…	…	…	…	…	…
55	271	86	59	62	43	23	19	21
56	258	83	55	62	23	…	…	35
57	257	78	53	62	23	…	…	41
58	253	75	51	63	23	…	…	41
59	250	72	48	63	24	…	…	43
60	247	71	44	61	45	25	20	26
	240	71	43	60	43	24	19	23
61	245	71	41	62	28	…	…	44
62	241	68	40	59	27	…	…	46
63	232	63	38	56	27	…	…	47
H元	223	58	38	56	26	…	…	45
2	209	55	36	49	45	26	20	24
3	201	52	36	50	23	…	…	39
4	201	49	38	49	24	…	…	42
5	198	47	38	46	25	…	…	43
6	189	42	38	42	25	…	…	42
7	174	37	35	36	42	22	20	24
8	165	34	33	33	20	…	…	44
9	162	31	36	30	20	…	…	45
10	157	30	32	29	19	…	…	46
11	151	27	32	29	18	…	…	46
12	152	29	30	30	35	17	18	30
13	165	34	33	33	20	…	…	44
14	149	28	27	30	34	…	…	30
15	147	27	27	30	34	16	18	29
16	164	34	30	33	37	18	19	30
17	131	22	21	30	27	13	14	31
18	127	22	20	31	26	11	15	29
19	123	22	17	30	25	11	14	28
20	118	21	16	29	23	11	12	30
21	116	19	15	28	24	13	11	30
22	111	19	15	26	24	13	11	28
23	109	17	15	25	26	15	10	27
24	107	17	14	24	26	16	10	27
25	104	17	13	22	27	16	11	27
26	102	16	12	20	28	16	12	26
27	97	17	12	19	25	14	12	23
28	95	16	12	18	26	13	13	23
29	94	15	13	17	26	13	14	23
30	89	13	12	16	29	12	17	20
R元	88	13	12	15	28	11	17	21
2	81	13	11	14	21	10	11	21

出典： 農林水産省「農業構造動態調査報告書　長期累年統計」、「農業構造動態調査報告書」
農林水産省「農林業センサス累年統計書」、「2000年、2005年、2010年、2015年、2020年農林業センサス」

注１： 「農業就業人口」とは、15歳以上の農家世帯員のうち、調査期日前1年間に農業のみに従事した者又は農業と兼業の双方に従事したが、農業の従事日数の方が多い者をいう。

注２： 平成2年以降は、販売農家の数値である。

注３： 令和2年は、農業経営体の数値である。

注４： 平成6年以前の「60～69歳」欄は「60歳以上」、「65～69歳」欄は「65歳以上」である。

注５： 「…」事実不詳のもの。

注６： 四捨五入により合計が一致しない場合がある。

3-1-5. 北海道の年齢別農業就業人口の推移

事項 / 年	男							
	計	～39歳	40～49歳	50～59歳	60～69歳			70歳以上
						60～64歳	65～69歳	
	（千人）	（千人）	（千人）	（千人）	（千人）	（千人）	（千人）	（千人）
S35	268	…	…	…	…	…	…	…
40	213	…	…	…	…	…	…	…
45	194	…	…	…	…	…	…	…
50	138	49	31	25	21	12	10	11
51	136	…	…	…	…	…	…	…
52	130	…	…	…	…	…	…	…
53	126	…	…	…	…	…	…	…
54	123	…	…	…	…	…	…	…
55	126	42	25	27	20	10	10	12
56	120	40	23	28	10	…	…	19
57	122	39	22	28	10	…	…	22
58	119	37	21	29	10	…	…	22
59	118	36	20	29	10	…	…	22
60	115	36	18	27	20	11	9	14
	114	36	18	27	20	11	9	13
61	117	36	18	27	13	…	…	24
62	114	35	17	26	12	…	…	25
63	110	33	15	25	12	…	…	25
H元	106	30	15	25	12	…	…	24
2	101	28	16	22	22	12	10	13
3	98	27	16	22	12	…	…	20
4	99	26	17	22	12	…	…	22
5	97	25	18	21	12	…	…	22
6	94	22	18	18	12	…	…	23
7	86	20	17	15	21	11	10	13
8	81	18	16	14	9	…	…	23
9	80	17	17	13	9	…	…	24
10	77	16	16	12	8	…	…	24
11	74	14	16	12	8	…	…	23
12	76	16	14	14	16	8	9	16
13	81	18	16	14	9	…	…	23
14	76	16	14	14	16	…	…	16
15	75	16	14	14	16	8	8	16
16	87	20	15	16	19	9	10	17
17	68	13	11	15	13	6	7	16
18	65	14	9	15	11	5	6	16
19	62	14	8	15	12	6	6	15
20	61	13	8	14	11	6	5	15
21	59	12	8	13	12	7	5	15
22	59	12	8	13	12	7	5	15
23	57	11	7	12	13	8	5	14
24	57	11	7	12	13	8	5	14
25	56	11	6	11	14	8	5	13
26	55	11	6	11	14	8	6	13
27	53	11	7	10	13	7	6	12
28	52	10	6	10	14	7	7	12
29	51	10	7	9	13	6	7	12
30	50	9	7	8	15	6	9	11
R元	49	9	7	8	14	5	9	11
2	44	8	6	7	11	5	6	11

出典： 農林水産省「農業構造動態調査報告書　長期累年統計」、「農業構造動態調査報告書」
農林水産省「農林業センサス累年統計書」、「2000年、2005年、2010年、2015年、2020年農林業センサス」

注１： 「農業就業人口」とは、15歳以上の農家世帯員のうち、調査期日前1年間に農業のみに従事した者又は農業と兼業の双方に従事したが、農業の従事日数の方が多い者をいう。

注２： 平成2年以降は、販売農家の数値である。

注３： 令和2年は、農業経営体の数値である。

注４： 平成6年以前の「60～69歳」欄は「60歳以上」、「65～69歳」欄は「65歳以上」である。

注５： 「…」事実不詳のもの。

注６： 四捨五入により合計が一致しない場合がある。

3-1-5. 北海道の年齢別農業就業人口の推移

事項 / 年	女							
	計	～39歳	40～49歳	50～59歳	60～69歳			70歳以上
						60～64歳	65～69歳	
	（千人）	（千人）	（千人）	（千人）	（千人）	（千人）	（千人）	（千人）
S35	341	…	…	…	…	…	…	…
40	262	…	…	…	…	…	…	…
45	233	…	…	…	…	…	…	…
50	165	60	40	34	23	14	9	8
51	152	…	…	…	…	…	…	…
52	144	…	…	…	…	…	…	…
53	139	…	…	…	…	…	…	…
54	136	…	…	…	…	…	…	…
55	144	44	34	34	23	13	10	9
56	138	43	32	33	13	…	…	16
57	135	39	31	34	13	…	…	18
58	134	36	30	34	13	…	…	19
59	133	36	29	34	14	…	…	20
60	132	36	26	34	25	14	10	11
	126	35	25	33	23	13	10	10
61	128	35	23	35	28	…	…	20
62	127	33	24	33	27	…	…	21
63	121	30	23	31	27	…	…	22
H元	117	28	22	31	26	…	…	21
2	108	26	20	27	24	14	10	10
3	103	25	20	28	23	…	…	19
4	102	23	20	27	24	…	…	20
5	100	22	20	25	25	…	…	20
6	95	20	20	23	25	…	…	20
7	87	17	18	20	21	11	10	11
8	84	16	17	19	11	…	…	21
9	83	15	18	17	11	…	…	22
10	80	14	16	17	11	…	…	22
11	78	13	16	17	9	…	…	22
12	76	13	15	16	18	9	9	14
13	76	13	15	16	19	…	…	14
14	74	12	14	16	18	…	…	14
15	73	12	14	16	18	9	9	14
16	78	14	15	17	19	9	10	14
17	64	9	11	15	14	7	7	15
18	62	8	11	16	14	5	9	13
19	60	8	9	15	13	5	8	13
20	57	8	8	15	12	5	7	15
21	57	7	7	15	12	6	6	15
22	52	7	7	13	12	6	6	13
23	51	6	8	12	13	8	5	13
24	50	6	7	11	13	8	5	13
25	49	6	6	10	13	8	6	13
26	47	5	6	9	13	8	6	13
27	44	6	6	9	12	7	5	11
28	43	5	6	9	12	6	6	11
29	43	5	6	8	13	6	7	11
30	40	4	6	7	14	6	8	9
R元	39	4	5	7	14	5	8	9
2	36	5	5	7	10	5	5	10

出典： 農林水産省「農業構造動態調査報告書　長期累年統計」、「農業構造動態調査報告書」
農林水産省「農林業センサス累年統計書」、「2000年、2005年、2010年、2015年、2020年農林業センサス」

注１： 「農業就業人口」とは、15歳以上の農家世帯員のうち、調査期日前1年間に農業のみに従事した者又は農業と兼業の双方に従事したが、農業の従事日数の方が多い者をいう。

注２： 平成2年以降は、販売農家の数値である。

注３： 令和2年は、農業経営体の数値である。

注４： 平成6年以前の「60～69歳」欄は「60歳以上」、「65～69歳」欄は「65歳以上」である。

注５： 「…」事実不詳のもの。

注６： 四捨五入により合計が一致しない場合がある。

3-1-6. 法人化している農業経営体数の推移

全国及び北海道の法人数

	事項 年	農事組合法人	株式会社(注)	合名・合資会社	合同会社	各種団体	その他の法人	合計
全国	H22	4,049	12,743	127	114	4,069	525	21,627
	H27	6,199	16,094	150	329	3,438	891	27,101
	R2	7,329	18,942	168	867	2,076	1,325	30,707
北海道	H22	248	2,322	15	36	349	64	3,034
	H27	293	2,784	15	87	303	94	3,576
	R2	234	3,388	12	165	182	66	4,047

出典： 農林水産省「2010年農林業センサス」
農林水産省「2015年農林業センサス」
農林水産省「2020年農林業センサス」

注： 株式会社は、H18年の会社法施行により、H18年4月30日以前設立の有限会社を含み、合同会社は、同法施行により新規に認められた法人形態である。

総合振興局・振興局別法人数の推移

年 局	27	28	29	30	R1	R2	R3
空 知	394	425	448	467	490	513	535
石 狩	223	227	231	231	247	262	259
後 志	130	136	142	152	157	160	171
胆 振	142	149	140	142	151	153	157
日 高	478	479	484	497	501	502	494
渡 島	60	63	63	75	79	84	84
檜 山	37	38	36	37	38	43	38
上 川	344	357	370	388	403	410	453
留 萌	36	38	42	44	49	47	54
宗 谷	45	45	52	54	58	61	62
ｵﾎｰﾂｸ	440	466	486	508	522	540	546
十 勝	477	506	530	572	590	594	609
釧 路	94	95	106	116	118	127	133
根 室	145	157	172	189	202	220	235

農地所有適格法人数の推移

H2	H7	H12	H17	H20	H21	H22
1,318	1,559	1,794	2,182	2,495	2,559	2,642

H23	H24	H25	H26	H27	H28	H29
2,649	2,770	2,834	2,928	3,045	3,181	3,302

H30	R1	R2	R3
3,472	3,605	3,716	3,830

出典： 北海道「本道の農地所有適格法人の概要」

注： H22年までは調査時点において休業等の事情により農地を保有していない法人も計上されていたが、H23年から調査の対象に含めない取扱として整理された。

3-1-7. 農薬出荷量

単位：t、kl

区分＼事項	H7年度	H12年度	H17年度	H22年度	H24年度	H25年度
殺虫剤	12,096.1	11,453.2	8,159.6	5,574.8	5,294.4	5,187.3
殺菌剤	4,967.1	4,932.4	3,963.9	4,164.5	4,129.5	3,941.5
殺虫・殺菌剤	5,879.4	3,969.1	1,478.1	1,271.8	1,322.9	1,348.3
除草剤	7,335.8	5,704.5	5,302.3	5,140.8	5,744.2	5,984.5
その他						
殺そ剤	128.0	93.9	66.2	62.0	82.6	37.7
植物成長調整剤	120.1	192.3	300.0	244.1	243.0	281.5
その他	2,181.5	3,286.9	1,532.7	848.9	570.2	600.0
小計	2,429.6	3,573.1	1,898.9	1,155.0	895.8	919.2
合計 (a)	32,708.0	29,632.3	20,802.7	17,306.9	17,386.8	17,380.8

単位：ha、kg

牧草地を除く耕地面積(b)	660,800	652,700	643,600	641,700	640,900	641,000
ha当たり出荷量(a/b)	49.5	45.4	32.3	27.0	27.1	27.1

単位：t、kl

区分＼事項	H26年度	H27年度	H28年度	H29年度	H30年度	R元年度
殺虫剤	4,984.2	4,866.8	4,821.2	4,647.9	4,584.8	4,066.0
殺菌剤	4,049.3	3,926.6	4,103.6	4,014.9	3,832.4	3,681.9
殺虫・殺菌剤	1,107.3	1,040.5	912.4	892.7	914.4	840.6
除草剤	6,307.4	6,241.7	6,533.8	6,577.7	6,881.5	6,451.8
その他						
殺そ剤	72.9	59.8	58.1	58.1	45.4	57.3
植物成長調整剤	285.6	275.5	291.2	291.2	242.5	314.0
その他	736.1	624.2	653.5	653.5	30.0	615.3
小計	1,094.6	959.5	1,002.8	1,002.8	41.3	986.6
合計 (a)	17,542.8	17,035.1	17,373.8	17,373.8	53.1	17,119.8

牧草地を除く耕地面積(b)	640,500	640,300	641,200	641,600	611,400	611,200
ha当たり出荷量(a/b)	27.4	26.6	27.1	26.7	28.2	26.2

単位：t、kl

区分＼事項	R2年度	R3年度
殺虫剤	4,045.1	3,837.9
殺菌剤	6,322.2	3,877.7
殺虫・殺菌剤	848.6	881.2
除草剤	6,665.2	7,055.7
その他		
殺そ剤	44.5	49.6
植物成長調整剤	305.1	337.7
その他	625.3	798.3
小計	974.9	1,185.6
合計 (a)	16,156.0	16,838.1

牧草地を除く耕地面積(b)	612,600	613,300
ha当たり出荷量(a/b)	26.4	27.5

出典： 北海道「北海道農業・農村の動向」
注： 年度は、農薬年度（前年10月～当該年9月）

3-1-8. 農家人口推移

（単位：千人）

都道府県名＼事項	農家人口（販売農家）							
	H2	H7	H12	H17	H22	H27	H29	H30
全国	13,878.2	12,037.3	10,467.4	8,370.5	6,503.2	4,880.4	4,374.5	4,185.6
北海道	376.6	311.7	261.2	211.9	172.8	143.4	136.0	133.1
青森	357.3	308.9	268.6	216.5	174.5	130.8	119.4	115.6
岩手	438.4	389.5	347.2	294.5	227.5	173.5	152.3	148.6
宮城	443.2	397.8	348.7	291.6	215.5	152.2	133.8	124.8
秋田	402.3	359.1	319.4	263.0	195.1	145.0	123.4	119.0
山形	366.5	321.6	279.9	232.8	176.2	135.0	119.7	115.3
福島	572.2	505.8	452.4	378.2	310.6	212.4	182.9	174.6
茨城	627.6	556.2	488.1	382.7	299.0	221.6	206.9	194.4
栃木	398.6	354.1	313.9	257.8	205.5	156.4	141.1	136.8
群馬	306.8	256.9	215.2	162.1	124.4	90.4	79.4	77.0
埼玉	407.6	347.5	294.0	230.4	178.7	133.6	118.6	113.8
千葉	482.2	418.0	352.9	282.1	225.5	167.7	152.4	147.3
東京	60.0	47.6	40.4	31.5	27.2	21.0	18.3	18.6
神奈川	127.5	105.6	92.4	73.6	62.0	48.1	44.5	43.6
新潟	590.0	519.0	452.5	372.0	286.7	218.0	193.6	189.2
富山	253.8	220.0	186.6	142.9	94.3	67.1	56.7	54.5
石川	180.4	152.1	126.8	94.9	68.6	47.8	42.4	39.1
福井	185.0	168.6	150.5	121.8	85.7	63.5	54.4	49.9
山梨	147.2	126.4	110.0	87.1	70.8	54.6	49.4	49.0
長野	513.1	447.0	390.6	308.6	240.1	185.0	167.7	158.1
岐阜	336.2	300.4	265.8	206.0	157.0	113.0	94.9	90.2
静岡	375.6	324.3	277.5	214.8	169.4	126.1	115.5	110.2
愛知	421.6	361.4	317.9	240.0	190.3	141.7	139.5	133.5
三重	294.5	259.3	224.1	173.4	134.3	96.3	78.9	76.8
滋賀	239.2	209.1	183.4	145.5	108.2	77.5	67.0	63.0
京都	158.8	141.0	124.4	99.7	80.7	60.8	54.3	53.9
大阪	100.4	82.6	69.8	51.8	43.3	33.6	29.5	27.5
兵庫	444.9	388.6	346.3	275.7	224.2	169.4	151.5	143.2
奈良	127.1	110.5	94.4	74.8	61.8	47.7	44.2	42.6
和歌山	153.0	136.2	122.3	102.6	86.3	69.5	64.2	61.6
鳥取	167.4	150.4	132.8	109.1	88.2	68.4	59.7	55.7
島根	206.7	181.5	156.0	122.9	95.0	70.4	62.0	59.7
岡山	349.7	303.0	262.7	206.1	165.0	124.6	108.4	104.3
広島	272.7	233.0	198.5	151.9	116.3	87.3	76.9	72.6
山口	204.7	173.1	147.0	112.0	83.7	59.7	50.3	46.5
徳島	164.1	143.1	126.2	100.9	82.6	63.0	56.4	56.0
香川	201.9	179.5	159.7	128.6	95.4	71.0	68.1	63.9
愛媛	242.4	204.3	175.7	135.6	106.9	79.7	74.8	72.6
高知	130.2	112.4	97.8	78.2	63.4	48.7	47.0	44.9
福岡	385.0	328.4	285.3	229.4	163.0	123.3	110.4	105.0
佐賀	214.5	188.2	167.3	142.6	80.7	63.8	59.8	57.4
長崎	202.6	170.7	148.0	121.2	98.8	77.3	74.4	70.9
熊本	375.4	325.5	286.9	236.5	189.0	149.8	135.6	124.6
大分	228.9	191.0	163.3	128.5	100.5	76.0	67.4	63.6
宮崎	226.1	193.9	166.0	130.5	105.5	80.2	72.6	71.0
鹿児島	301.9	244.6	206.5	161.2	128.0	97.0	84.8	80.6
沖縄	116.4	88.1	70.3	54.9	45.1	37.6	33.4	31.6
北海道	376.6	311.7	261.2	211.9	172.8	143.4	136.0	133.1
東北	3,169.9	2,801.7	2,468.7	2,048.6	1,586.1	1,166.9	1,025.1	987.1
関東	2,557.5	2,212.3	1,906.9	1,507.3	1,193.1	893.4	810.6	780.5
北陸	619.2	540.7	463.9	359.6	248.6	178.4	153.5	143.5
中部	1,941.0	1,692.4	1,475.9	1,142.8	891.1	662.1	596.5	568.8
近畿	1,223.4	1,068.0	940.6	750.1	604.5	458.5	410.7	391.8
中国	1,201.2	1,041.0	897.0	702.0	548.2	410.4	357.3	338.8
四国	738.6	639.3	559.4	443.3	348.3	262.4	246.3	237.4
九州	1,934.4	1,642.3	1,423.3	1,149.9	865.5	667.4	605.0	573.1
沖縄	116.4	88.1	70.3	54.9	45.1	37.6	33.4	31.6

出典： 農林水産省「農林業センサス累年統計書」「農業構造動態調査報告書」
注１： 「農家人口」とは、農家を構成する世帯員の総数をいう。
注２： 令和2年は、農業経営体の数値である。

3-1-8. 農家人口推移

（単位：千人）

都道府県名 ＼ 事項	農家人口（販売農家） R1	農家人口（販売農家） R2
全国	3,984.4	3,489.7
北海道	128.0	109.2
青森	109.0	97.9
岩手	135.7	121.5
宮城	116.5	107.3
秋田	109.2	98.9
山形	111.9	104.8
福島	167.5	155.1
茨城	186.3	154.3
栃木	131.9	114.2
群馬	73.6	62.0
埼玉	110.0	92.0
千葉	143.6	119.0
東京	17.6	17.1
神奈川	43.1	38.1
新潟	180.7	155.7
富山	50.7	41.9
石川	38.1	31.5
福井	42.3	37.9
山梨	48.8	42.9
長野	150.2	137.5
岐阜	86.0	72.6
静岡	104.8	91.5
愛知	124.4	95.8
三重	72.9	60.8
滋賀	59.8	50.7
京都	51.9	42.9
大阪	25.0	25.0
兵庫	134.0	123.2
奈良	41.9	35.7
和歌山	59.3	55.9
鳥取	54.0	49.0
島根	56.5	49.4
岡山	98.8	89.2
広島	70.0	61.5
山口	44.7	41.1
徳島	53.8	45.6
香川	60.0	51.0
愛媛	69.4	59.7
高知	41.0	36.0
福岡	101.2	88.5
佐賀	55.1	49.5
長崎	69.0	58.4
熊本	119.6	112.3
大分	59.2	52.6
宮崎	68.6	58.3
鹿児島	77.8	68.5
沖縄	31.1	26.1
北海道	128.0	109.2
東北	930.5	841.2
関東	754.9	639.6
北陸	131.1	111.3
中部	538.3	458.2
近畿	371.9	333.4
中国	324.0	290.2
四国	224.2	192.3
九州	550.5	488.1
沖縄	31.1	26.1

出典： 農林水産省「農林業センサス累年統計書」「農業構造動態調査報告書」
注１： 「農家人口」とは、農家を構成する世帯員の総数をいう。
注２： 令和2年は、農業経営体の数値である。

3-1-9.販売農家数、販売農家人口、農業就業人口、耕地面積、農業産出額、生産農業所得額

事項 / 都道府県名	販売農家数				販売農家人口　R1	
	R1		H30		世帯員数	農業就業人口
	総数(千戸)	専業(千戸)	総数(千戸)	専業(千戸)	(千人)	(千人)
全国	1,130.1	368.3	1,164.1	375.1	3,984.4	2,764.9
北海道	35.1	22.7	35.8	24.5	128.0	93.5
青森	29.7	10.4	30.6	10.4	109.0	79.3
岩手	37.6	11.0	39.5	11.5	135.7	97.0
宮城	30.2	5.7	31.2	5.8	116.5	80.3
秋田	30.4	5.8	31.7	6.6	109.2	77.2
山形	28.1	6.9	28.6	6.3	111.9	73.0
福島	43.9	9.0	45.0	9.8	167.5	112.2
茨城	49.4	14.7	51.1	13.5	186.3	118.7
栃木	35.3	10.2	36.2	10.6	131.9	87.6
群馬	22.7	9.7	23.2	9.8	73.6	51.2
埼玉	31.9	10.2	32.4	10.4	110.0	76.3
千葉	39.6	13.4	40.1	13.4	143.6	97.3
東京	4.7	0.7	4.9	1.0	17.6	11.4
神奈川	11.6	4.0	11.7	3.8	43.1	29.5
新潟	47.5	8.5	49.1	10.8	180.7	122.5
富山	13.4	1.9	14.2	2.1	50.7	36.2
石川	10.6	2.4	11.0	2.7	38.1	25.4
福井	10.9	1.9	12.1	2.1	42.3	26.9
山梨	15.5	6.5	15.6	6.5	48.8	37.7
長野	43.4	14.8	44.9	14.1	150.2	110.3
岐阜	23.2	5.5	23.8	5.4	86.0	53.5
静岡	27.5	8.7	28.0	8.2	104.8	67.6
愛知	29.4	10.2	30.5	9.1	124.4	79.8
三重	20.7	5.1	21.2	5.1	72.9	52.4
滋賀	15.3	2.3	15.5	2.5	59.8	39.4
京都	14.6	3.7	15.1	3.8	51.9	36.6
大阪	7.5	2.9	7.8	3.0	25.0	18.6
兵庫	38.7	10.7	40.6	10.8	134.0	89.4
奈良	11.5	3.5	11.6	3.3	41.9	27.8
和歌山	18.1	9.2	18.5	9.4	59.3	43.8
鳥取	15.0	3.9	15.3	4.1	54.0	37.0
島根	16.0	3.9	16.9	3.9	56.5	38.5
岡山	30.4	8.4	30.6	8.2	98.8	72.3
広島	22.9	7.7	23.7	8.2	70.0	51.5
山口	16.8	7.4	17.2	7.1	44.7	35.6
徳島	15.8	5.9	16.2	6.1	53.8	36.2
香川	17.9	5.1	18.5	4.8	60.0	42.4
愛媛	22.9	10.8	23.9	11.3	69.4	53.2
高知	13.2	6.1	14.1	6.6	41.0	30.2
福岡	28.8	9.5	29.6	10.3	101.2	70.7
佐賀	14.5	3.7	14.8	4.0	55.1	36.8
長崎	19.4	7.5	19.6	7.1	69.0	47.9
熊本	33.8	13.6	34.4	13.9	119.6	81.8
大分	20.0	7.5	21.1	8.1	59.2	44.8
宮崎	22.5	11.3	23.3	11.2	68.6	50.7
鹿児島	30.2	16.8	31.1	17.3	77.8	61.3
沖縄	11.9	7.1	11.9	6.7	31.1	22.0
北海道	35.1	22.7	35.8	24.5	128.0	93.5
東北	247.4	57.3	255.7	61.2	930.5	641.5
関東	210.7	69.4	215.2	69.0	754.9	509.7
北陸	34.9	6.2	37.3	6.9	131.1	88.5
中部	144.2	44.3	148.4	41.9	538.3	363.6
近畿	105.7	32.3	109.1	32.8	371.9	255.6
中国	101.1	31.3	103.7	31.5	324.0	234.9
四国	69.8	27.9	72.7	28.8	224.2	162.0
九州	169.2	69.9	173.9	71.9	550.5	394.0
沖縄	11.9	7.1	11.9	6.7	31.1	22.0

出典：農林水産省「農業構造動態調査報告書」、「農林業センサス」

注：「農業就業人口」とは、15歳以上の農家世帯員のうち、調査期日前1年間に農業のみに従事した者又は農業と兼業の双方に従事したが、農業の従事日数の方が多い者をいう。

3-1-9.販売農家数、販売農家人口、農業就業人口、耕地面積、農業産出額、生産農業所得額

事項 / 都道府県名	耕地面積 R5.2.27現在 総数 (1,000ha)	田 (1,000ha)	畑 (1,000ha)	農業産出額 R4 (億円)	生産農業所得 R4 (億円)
全国	4,325.0	2,352.0	1,973.0	90,147	31,826
北海道	1,141.0	221.6	919.9	12,919	4,742
青森	149.3	78.9	70.4	3,168	1,148
岩手	148.7	93.5	55.1	2,660	850
宮城	125.3	103.1	22.2	1,737	626
秋田	146.3	128.3	17.9	1,670	521
山形	115.0	91.1	23.9	2,394	817
福島	136.1	96.2	39.9	1,970	717
茨城	160.7	94.7	65.9	4,409	1,517
栃木	121.4	94.3	27.1	2,718	1,059
群馬	64.9	24.2	40.7	2,473	856
埼玉	73.3	40.8	32.4	1,545	573
千葉	121.5	72.1	49.4	3,676	1,220
東京	6.3	0.2	6.1	218	86
神奈川	18.0	3.5	14.5	671	244
新潟	167.7	149.0	18.8	2,369	771
富山	57.9	55.2	2.7	568	195
石川	40.4	33.6	6.8	484	190
福井	39.7	36.1	3.7	412	177
山梨	23.2	7.7	15.5	1,164	405
長野	104.8	51.5	53.3	2,708	998
岐阜	54.8	42.0	12.8	1,129	422
静岡	60.4	21.4	39.0	2,132	695
愛知	72.9	41.2	31.7	3,114	1,173
三重	57.0	43.6	13.4	1,089	347
滋賀	50.5	46.9	3.6	602	224
京都	29.5	23.0	6.6	699	222
大阪	12.2	8.5	3.7	307	101
兵庫	72.4	66.3	6.1	1,583	464
奈良	19.6	13.8	5.8	390	121
和歌山	31.3	9.2	22.2	1,108	399
鳥取	33.7	23.0	10.8	745	260
島根	36.0	29.1	6.9	646	230
岡山	62.3	49.0	13.3	1,526	454
広島	51.8	39.2	12.7	1,289	377
山口	43.8	36.7	7.1	665	247
徳島	27.8	19.1	8.7	931	310
香川	29.0	24.2	4.8	855	276
愛媛	45.3	21.3	24.0	1,232	424
高知	25.8	19.4	6.4	1,073	381
福岡	78.9	63.8	15.1	2,021	890
佐賀	50.2	41.7	8.5	1,307	630
長崎	45.7	20.9	24.8	1,504	548
熊本	105.9	64.9	41.0	3,512	1,446
大分	54.2	38.6	15.6	1,245	501
宮崎	64.4	34.3	30.0	3,505	1,194
鹿児島	111.8	34.7	77.1	5,114	1,493
沖縄	36.3	0.8	35.5	890	287
北海道	1,141.0	221.6	919.9	12,919	4,742
東北	988.4	740.1	248.2	15,968	5,450
関東	589.3	337.5	251.6	16,874	5,960
北陸	138.0	124.9	13.2	1,464	562
中部	349.9	199.7	150.2	10,172	3,635
近畿	215.5	167.7	48.0	4,689	1,531
中国	227.6	177.0	50.8	4,871	1,568
四国	127.9	84.0	43.9	4,091	1,391
九州	511.1	298.9	212.1	18,208	6,702
沖縄	36.3	0.8	35.5	890	287

出典： 農林水産省「耕地及び作付面積統計」、「生産農業所得統計」

注： 農業産出額及び生産農業所得の「全国」の値は、都道府県間で取り引きされた種苗、子豚等の中間生産物が重複計上されている。また、農業産出額及び生産農業所得の各ブロックの値は、各都道府県の値を単純に合計した値。

3-1-10. 水稲及び小麦の農作物作付面積並びに収穫量

事項 / 都道府県名	農業生産							
	水稲　R4年産		水稲　R3年産		小麦　R4年産		小麦　R3年産	
	作付面積 (1,000ha)	収穫量 (1,000t)	作付面積 (1,000ha)	収穫量 (1,000t)	作付面積 (1,000ha)	収穫量 (1,000t)	作付面積 (1,000ha)	収穫量 (1,000t)
全国	1,355.0	7,269.0	1,403.0	7,563.0	227.3	993.5	220.0	1,097.0
北海道	93.6	553.2	96.1	573.7	130.6	614.2	126.1	728.4
青森	39.6	235.2	41.7	256.9	0.7	1.9	0.7	1.7
岩手	46.1	247.6	48.4	268.6	3.8	9.0	3.7	7.9
宮城	60.8	326.5	64.6	353.4	1.0	3.9	1.1	4.4
秋田	82.4	456.5	84.8	501.2	0.3	1.0	0.3	0.6
山形	61.5	365.3	62.9	393.8	0.1	0.2	0.1	0.2
福島	57.8	317.3	60.5	335.8	0.4	0.8	0.4	1.1
茨城	60.0	319.2	63.5	344.8	2.4	8.7	4.5	13.8
栃木	50.8	270.3	54.8	300.9	5.4	22.7	2.3	8.1
群馬	14.4	72.3	14.9	73.3	5.3	19.1	5.4	21.0
埼玉	28.6	142.4	30.0	152.4	0.7	1.7	5.1	20.0
千葉	47.7	259.5	50.6	277.8	0.0	0.0	0.8	2.8
東京	0.1	0.5	0.1	0.5	0.0	0.1	0.0	0.0
神奈川	2.9	14.4	2.9	14.4	0.1	0.3	0.0	0.1
新潟	116.0	631.0	117.2	620.0	0.1	0.2	0.1	0.2
富山	35.5	197.4	36.3	200.0	0.1	0.3	0.1	0.1
石川	23.1	122.9	23.8	125.4	0.1	0.3	0.1	0.2
福井	23.5	121.0	24.5	126.2	2.3	8.2	0.1	0.2
山梨	4.8	25.5	4.9	25.8	0.7	1.9	0.1	0.2
長野	30.8	187.3	31.5	189.9	5.9	30.0	2.2	6.3
岐阜	20.7	100.8	21.6	103.2	6.5	24.1	3.4	10.7
静岡	15.0	76.4	15.3	77.4	0.2	0.4	0.7	2.3
愛知	25.9	130.8	26.4	130.9	0.0	0.0	5.8	29.4
三重	25.6	130.8	26.3	130.2	1.7	5.3	7.0	22.8
滋賀	29.0	151.7	30.1	156.2	0.0	0.0	6.2	20.9
京都	14.0	72.0	14.2	71.6	0.1	0.3	0.2	0.3
大阪	4.5	22.8	4.6	22.6			0.0	0.0
兵庫	34.5	177.0	35.8	175.8	1.0	4.2	1.7	4.2
奈良	8.4	43.9	8.4	43.2	0.2	0.5	0.1	0.3
和歌山	6.0	31.0	6.1	30.3	1.6	6.5	0.0	0.0
鳥取	12.1	62.2	12.6	63.6	2.4	9.0	0.1	0.3
島根	16.4	85.1	16.8	87.5	0.4	1.9	0.1	0.3
岡山	28.1	147.2	28.8	150.9	0.0	0.0	1.0	3.9
広島	21.6	114.5	22.2	115.9	16.5	75.4	0.2	0.3
山口	17.6	92.6	18.4	93.1	12.1	56.6	1.6	5.7
徳島	9.9	47.6	10.3	47.9	5.2	20.6	0.1	0.2
香川	10.9	55.7	11.3	56.6	3.0	10.9	2.2	9.2
愛媛	13.1	68.6	13.2	67.3	0.1	0.3	0.2	0.7
高知	10.8	49.7	11.0	49.6	0.0	0.1	0.0	0.0
福岡	33.4	164.0	34.6	163.7	0.0	0.0	16.0	78.1
佐賀	22.8	117.2	23.3	118.8	21.6	75.0	11.6	56.7
長崎	10.4	48.9	10.8	50.8	16.6	67.5	0.7	2.3
熊本	31.3	156.8	32.3	156.3	5.8	22.7	5.2	21.6
大分	18.9	93.2	19.6	95.5	0.0	0.0	2.8	9.8
宮崎	15.4	75.2	15.9	77.8	0.0	0.0	0.1	0.1
鹿児島	18.0	86.0	18.6	89.1	0.0	0.0	0.0	0.1
沖縄	0.6	1.9	0.7	2.2	0.0	0.0	0.0	0.0
北海道	93.6	553.2	96.1	573.7	130.6	614.2	126.1	728.4
東北	464.2	2,579.4	480.1	2,729.7	6.4	17.0	6.4	16.1
関東	209.3	1,104.1	221.7	1,189.9	14.6	54.5	18.2	66.0
北陸	82.1	441.3	84.6	451.6	2.5	8.8	0.3	0.5
中部	118.0	626.1	121.1	631.6	14.3	59.8	19.1	71.5
近畿	96.4	498.4	99.2	499.7	3.0	11.8	8.2	25.7
中国	95.8	501.6	98.8	511.0	31.4	142.9	3.0	10.5
四国	44.7	221.6	45.8	221.4	8.3	31.9	2.5	10.1
九州	150.2	741.3	155.1	752.0	44.0	165.2	36.4	168.7
沖縄	0.6	1.9	0.7	2.2	0.0	0.0	0.0	0.0

出典： 農林水産省「作物統計（普通作物・飼料作物・工芸農作物）」
注： 「x」は数値が公表されていないもの。

3-1-10. 水稲及び小麦の農作物作付面積並びに収穫量

都道府県名 ＼ 事項	作付延面積 R2			耕地利用率 R2 (%)	作付延面積 R元			耕地利用率 R元 (%)
	総数 (1,000ha)	水陸稲 (1,000ha)	麦類 (1,000ha)		総数 (1,000ha)	水陸稲 (1,000ha)	麦類 (1,000ha)	
全国	4,102.0	1,462.0	276.0	91.7	4,019.0	1,470.0	273.0	91.4
北海道	1,138.0	102.3	124.8	99.3	1,131.0	103.0	123.3	98.9
青森	125.1	45.2	1.1	82.1	121.2	45.0	0.8	80.5
岩手	124.1	50.4	4.0	82.3	121.5	50.5	3.8	81.1
宮城	115.0	68.3	2.2	89.5	114.1	68.4	2.3	90.3
秋田	126.8	87.6	0.0	85.1	125.1	87.8	0.0	85.0
山形	107.5	64.7	0.0	90.0	105.8	64.5	0.0	90.2
福島	107.1	65.3	0.0	74.8	106.4	65.8	0.4	76.2
茨城	151.7	68.2	7.9	89.7	149.6	68.8	7.9	90.9
栃木	119.2	59.3	13.0	96.0	120.2	59.4	12.6	98.0
群馬	63.8	15.5	7.6	90.0	61.2	15.5	7.7	90.5
埼玉	67.7	31.9	6.1	89.3	65.5	32.0	6.1	87.9
千葉	115.1	55.4	0.8	91.1	111.6	56.0	0.0	89.6
東京	6.5	0.1	0.0	92.9	6.3	0.1	0.0	93.3
神奈川	18.4	3.0	0.0	94.8	17.5	3.0	0.0	93.1
新潟	148.5	119.5	0.0	86.7	147.5	119.2	0.3	87.0
富山	53.9	37.1	3.5	91.8	52.9	37.2	3.2	90.7
石川	36.0	24.8	1.4	86.1	34.9	25.0	1.4	85.1
福井	42.4	25.1	5.4	104.7	41.1	25.1	4.7	102.5
山梨	20.8	4.9	0.1	86.7	20.4	4.9	0.1	86.8
長野	93.0	31.8	2.8	86.1	90.5	32.0	2.8	85.3
岐阜	49.0	22.5	3.5	86.4	47.9	22.5	3.5	86.0
静岡	59.3	15.5	0.0	88.4	56.3	15.7	0.0	87.8
愛知	69.7	27.4	5.6	91.3	67.7	27.5	5.8	91.2
三重	54.1	27.1	6.8	90.3	52.7	27.3	6.7	90.2
滋賀	53.5	31.1	7.8	102.1	52.8	31.7	7.6	102.5
京都	24.9	14.3	0.0	80.8	24.3	14.4	0.2	81.3
大阪	10.8	4.7	0.0	82.4	10.2	4.9	0.0	80.3
兵庫	61.5	36.5	2.4	82.3	60.6	36.8	2.3	82.6
奈良	16.4	8.5	0.0	76.6	15.9	8.5	0.0	78.7
和歌山	30.2	6.3	0.0	90.7	29.1	6.4	0.0	90.4
鳥取	27.9	12.9	0.2	80.4	26.7	12.7	0.0	77.8
島根	29.4	17.1	0.6	79.0	28.5	17.3	0.0	77.9
岡山	51.9	29.8	2.8	78.8	49.6	30.1	2.9	76.9
広島	43.0	22.6	0.0	77.3	40.4	22.7	0.0	74.7
山口	36.4	18.9	1.8	75.7	34.0	19.3	2.0	73.3
徳島	26.1	11.0	0.1	88.5	24.7	11.3	0.0	85.8
香川	25.8	11.7	2.5	83.8	24.4	12.0	2.8	81.6
愛媛	43.1	13.4	1.9	86.4	41.1	13.6	2.0	85.6
高知	23.2	11.3	0.0	83.5	22.1	11.4	0.0	81.9
福岡	94.0	34.9	21.7	112.0	91.4	35.0	21.5	113.8
佐賀	69.3	23.9	20.8	131.7	67.4	24.1	20.7	131.9
長崎	46.4	11.1	1.9	96.7	45.0	11.4	1.9	97.2
熊本	108.7	33.3	7.0	97.1	105.5	33.3	6.9	95.3
大分	51.5	20.2	4.9	91.8	50.0	20.6	5.0	90.7
宮崎	71.9	16.0	0.2	106.4	69.3	16.1	0.2	105.0
鹿児島	110.7	19.3	0.2	91.9	106.8	19.5	0.0	92.1
沖縄	32.6	0.7	0.0	85.3	31.1	0.7	0.0	82.9
北海道	1,138.0	102.3	124.8	99.3	1,131.0	103.0	123.3	98.9
東北	854.1	501.0	7.3	85.7	841.6	501.2	7.6	84.1
関東	563.2	238.3	35.5	94.1	552.3	239.7	34.4	91.6
北陸	132.3	87.0	10.3	95.2	128.9	87.3	9.3	92.5
中部	325.1	124.3	18.7	91.5	315.1	125.0	18.8	87.9
近畿	197.3	101.4	10.2	90.4	192.9	102.7	10.1	87.7
中国	188.6	101.3	5.4	81.0	179.2	102.1	4.9	76.0
四国	118.2	47.4	4.5	89.7	112.3	48.3	4.8	84.0
九州	552.5	158.7	56.7	106.2	535.4	160.0	56.2	101.9
沖縄	32.6	0.7	0.0	85.3	31.1	0.7	0.0	82.9

出典： 農林水産省「耕地及び作付面積統計」
注： 「x」は数値が公表されていないもの。

3-1-11. 家畜飼養戸数及び飼養頭数、生乳生産量及び飲用牛乳生産量

事項 / 都道府県名	乳用牛 R5		肉用牛 R5		豚 R5		採卵鶏 R5	
	飼養戸数 (戸)	飼養頭数 (百頭)	飼養戸数 (戸)	飼養頭数 (百頭)	飼養戸数 (戸)	飼養頭数 (百頭)	飼養戸数 (戸)	飼養羽数 (千羽)
全国	12,600	13,560	38,600	26,870	3,370	89,560	1,760	172,265
北海道	5,380	8,427	2,180	5,664	191	7,596	52	6,333
青森	147	124	726	571	52	3,563	23	5,393
岩手	728	402	3,440	890	85	4,740	25	5,318
宮城	400	171	2,550	801	94	1,803	34	4,074
秋田	76	39	637	193	64	2,701	14	2,367
山形	186	112	551	427	66	1,696	10	397
福島	238	110	1,570	503	52	1,237	40	5,607
茨城	275	244	416	522	226	4,584	93	12,652
栃木	592	540	772	849	89	2,998	43	6,028
群馬	379	329	484	574	172	5,937	52	9,750
埼玉	148	71	130	173	62	825	61	3,668
千葉	403	265	233	429	223	5,884	93	13,113
東京	43	14	18	6	8	19	12	73
神奈川	131	44	55	50	40	646	41	1,037
新潟	143	55	179	117	81	1,579	45	5,344
富山	32	21	33	38	13	235	15	836
石川	40	31	73	37	11	178	9	1,307
福井	22	11	40	20	3	17	12	726
山梨	51	35	62	53	15	103	22	535
長野	237	139	328	214	49	537	16	539
岐阜	89	53	434	343	28	981	59	5,544
静岡	163	134	110	202	72	906	46	5,155
愛知	220	196	323	424	138	3,087	112	7,999
三重	29	69	138	311	43	895	64	6,261
滋賀	36	25	84	216	3	13	14	231
京都	45	39	66	57	7	126	27	1,578
大阪	21	11	9	9	5	21	12	53
兵庫	216	124	1,090	588	19	206	44	6,230
奈良	33	30	38	43	8	36	23	313
和歌山	6	5	48	28	6	15	19	265
鳥取	104	84	241	217	15	615	7	150
島根	79	109	692	335	5	371	16	930
岡山	192	160	378	351	19	416	57	8,773
広島	120	90	437	270	24	1,513	40	8,119
山口	52	24	331	146	7	334	13	1,627
徳島	75	35	170	233	18	467	14	742
香川	60	50	153	217	20	314	44	5,471
愛媛	82	45	146	104	67	1,978	37	2,094
高知	44	30	124	60	15	251	13	290
福岡	170	107	169	234	39	788	62	3,454
佐賀	34	20	519	524	31	854	24	200
長崎	123	62	2,080	917	73	1,946	51	1,942
熊本	467	438	2,090	1,391	143	3,380	35	2,586
大分	98	133	1,000	528	40	1,497	14	962
宮崎	204	134	4,700	2,602	295	8,182	59	2,889
鹿児島	138	128	6,350	3,578	443	11,530	100	11,782
沖縄	64	39	2,140	810	195	1,959	38	1,528
北海道	5,380	8,427	2,180	5,664	191	7,596	52	6,333
東北	1,918	1,013	9,653	3,502	494	17,319	191	28,500
関東	2,022	1,542	2,170	2,655	835	20,996	417	46,856
北陸	94	63	146	94	27	430	36	2,869
中部	738	591	1,333	1,494	330	6,406	297	25,498
近畿	357	233	1,335	940	48	416	139	8,670
中国	547	467	2,079	1,319	70	3,249	133	19,599
四国	261	161	593	614	120	3,010	108	8,597
九州	1,234	1,021	16,908	9,774	1,064	28,177	345	23,815
沖縄	64	39	2,140	810	195	1,959	38	1,528

出典： 農林水産省「畜産統計」
注： 令和5年2月1日現在。

3-1-11. 家畜飼養戸数及び飼養頭数、生乳生産量及び飲用牛乳生産量

都道府県名＼事項	生乳生産量 (1000t)					飲用牛乳等生産量 (1000kl)				
	H30	R1	R2	R3	R4	H30	R1	R2	R3	R4
全国	7,289	7,314	7,438	7,592	7,617	3,556	3,572	3,574	3,576	3,564
北海道	3,965	4,048	4,154	4,266	76	554	547	557	560	575
青森	68	72	76	72	107	x	x	x	x	x
岩手	215	212	213	212	23	79	79	77	74	75
宮城	113	110	111	109	64	91	91	82	70	65
秋田	25	24	23	23	66	x	x	x	x	x
山形	64	63	64	63	183	28	25	24	23	23
福島	70	68	67	67	359	35	34	32	35	40
茨城	169	172	171	175	47	180	180	196	194	186
栃木	331	331	330	348	192	148	151	168	178	179
群馬	216	208	206	208	9	119	132	126	115	103
埼玉	52	48	47	50	27	98	93	85	85	85
千葉	202	192	190	193	39	156	157	169	176	170
東京	9	9	9	9	13	74	76	72	73	75
神奈川	34	31	30	29	18	281	292	282	279	273
新潟	43	40	40	40	20	35	37	40	41	42
富山	12	0	11	12	90	x	x	x	x	x
石川	19	0	18	18	32	37	31	25	26	25
福井	5	0	5	6	87	x	x	x	x	x
山梨	17	17	18	19	59	2	2	2	2	2
長野	94	90	90	92	18	118	114	115	118	122
岐阜	35	33	33	33	9	72	80	78	84	112
静岡	88	89	89	88	76	73	72	84	83	65
愛知	167	160	158	154	23	188	189	175	169	167
三重	55	57	54	57	4	22	25	26	27	28
滋賀	18	17	18	19	77	19	21	22	23	22
京都	27	26	28	28	114	94	97	95	91	92
大阪	9	9	9	9	52	105	105	110	115	107
兵庫	81	78	78	78	15	175	166	161	154	144
奈良	23	23	24	25	25	x	x	x	x	x
和歌山	5	5	4	5	39	x	x	x	x	x
鳥取	57	59	61	61	19	x	x	x	x	x
島根	67	66	73	76	68	14	13	14	15	15
岡山	99	103	114	115	14	134	139	118	120	128
広島	49	48	49	50	42	48	48	52	55	57
山口	16	16	16	15	266	x	x	x	x	x
徳島	30	27	26	26	80	x	x	x	x	x
香川	34	35	36	37	77	x	x	x	x	x
愛媛	31	31	30	30	22	x	x	x	x	x
高知	21	20	20	19	0	x	x	x	x	x
福岡	77	76	74	73	0	149	150	154	147	143
佐賀	15	14	14	14	0	14	12	11	x	x
長崎	48	46	46	45	0	12	12	12	x	x
熊本	251	253	259	267	0	112	119	125	129	132
大分	71	69	71	72	0	45	46	49	49	49
宮崎	79	78	79	83	0	39	38	37	36	36
鹿児島	85	79	78	78	0	9	9	9	9	9
沖縄	24	23	23	23	0	27	25	25	25	22
北海道	3,965	4,048	4,154	4,266	76	554	547	557	560	575
東北	600	589	594	586	822	268	265	255	244	245
関東	1,029	1,008	1,002	1,032	404	1,058	1,081	1,099	1,103	1,073
北陸	36	0	35	36	209	37	31	25	26	25
中部	440	430	424	424	132	472	481	478	482	495
近畿	163	159	161	164	320	394	389	387	383	365
中国	289	293	312	317	409	196	200	185	190	201
四国	116	113	113	112	179	0	0	0	0	0
九州	627	615	621	633	0	380	386	397	370	369
沖縄	24	23	23	23	0	27	25	25	25	22

出典： 農林水産省「牛乳乳製品統計」
注： 「x」は数値が公表されていないもの。

3-1-12. 農家戸数、農家人口、耕地面積、水稲の作付面積と収穫量

市町村名＼事項	総農家数 R2 (戸)	販売農家の世帯員数 R1 (人)	耕地面積 R4 田 (ha)	耕地面積 R4 畑 (ha)	耕地面積 R3 田 (ha)	耕地面積 R3 畑 (ha)	水稲 R4年産 作付面積 (ha)	水稲 R4年産 収穫量 (t)	水稲 R3年産 作付面積 (ha)	水稲 R3年産 収穫量 (t)
北海道	37,594	143,404	221,600	919,900	222,000	920,700	93,600	553,200	96,100	573,700
道南地域	3,351	9,729	15,476	27,457	15,494	27,528	6,418	33,142	6,476	34,954
渡島計	2,091	6,022	6,484	17,532	6,502	17,586	2,830	14,702	2,790	14,607
函館市	278	679	226	1,710	226	1,710	49	232	56	266
北斗市	586	1,814	2,340	1,900	2,340	1,910	1,120	5,970	1,090	5,940
松前町	134	57	15	402	33	402	-	-	-	-
福島町	36	X	62	44	62	44	20	90	20	91
知内町	168	521	1,090	444	1,090	446	399	1,940	370	1,770
木古内町	67	161	557	422	557	424	289	1,430	283	1,370
七飯町	329	1,250	1,300	1,680	1,300	1,690	446	2,260	451	2,310
鹿部町	20	X	-	230	-	230	-	-	-	-
森町	186	588	373	2,240	373	2,240	190	1,020	198	1,060
八雲町	247	744	521	6,050	521	6,060	317	1,760	322	1,800
長万部町	40	160	-	2,410	-	2,430	-	-	-	-
檜山計	1,260	3,707	8,992	9,925	8,992	9,942	3,588	18,440	3,686	20,347
江差町	103	288	877	202	877	205	217	1,120	230	1,240
上ノ国町	141	300	672	299	672	311	207	1,020	213	1,080
厚沢部町	261	745	1,970	1,970	1,970	1,970	497	2,590	467	2,590
乙部町	117	212	297	534	297	536	80	366	79	372
奥尻町	29	57	86	510	86	510	37	164	37	165
今金町	258	989	2,630	2,980	2,630	2,980	1,190	6,050	1,290	7,140
せたな町	351	1,116	2,460	3,430	2,460	3,430	1,360	7,130	1,370	7,760
道央地域	14,963	52,145	134,725	127,007	134,951	127,307	54,691	321,308	57,107	339,875
石狩計	2,613	8,237	21,107	19,713	21,128	19,763	6,436	37,668	6,710	38,883
札幌市	627	1,414	177	2,330	181	2,370	17	88	21	109
江別市	335	1,310	4,360	2,680	4,360	2,680	850	4,690	857	4,570
千歳市	214	676	634	5,220	637	5,230	101	522	92	465
恵庭市	257	753	2,350	1,940	2,350	1,940	492	2,690	526	2,750
北広島市	139	331	436	1,500	440	1,500	146	758	144	729
石狩市	341	1,010	2,240	3,300	2,240	3,300	1,190	6,690	1,250	7,070
当別町	478	1,669	6,080	2,440	6,080	2,440	1,390	7,930	1,430	8,090
新篠津村	222	1,074	4,830	303	4,840	303	2,250	14,300	2,390	15,100
後志計	2,402	7,974	8,533	25,952	8,550	26,002	4,202	23,301	4,354	24,808
小樽市	112	246	17	165	17	165	7	35	7	36
島牧村	41	82	33	264	33	264	15	67	22	101
寿都町	43	33	18	249	18	249	x	x	x	x
黒松内町	51	161	175	3,220	175	3,220	37	201	37	209
蘭越町	264	845	2,930	1,040	2,930	1,040	1,540	8,370	1,630	9,200
ニセコ町	132	499	628	2,060	638	2,090	301	1,600	314	1,690
真狩村	131	612	14	2,990	14	2,990	8	42	8	43
留寿都村	91	401	1	2,390	1	2,390	x	x	x	x
喜茂別町	80	288	1	1,220	1	1,230	x	x	x	x
京極町	84	359	28	2,480	28	2,480	x	x	x	x
倶知安町	182	691	925	3,580	932	3,590	213	1,200	216	1,260
共和町	347	1,251	2,570	2,540	2,570	2,540	1,440	8,280	1,470	8,670
岩内町	29	74	162	186	162	186	78	413	82	445
泊村	1	X	-	0	-	0	-	-	-	-
神恵内村	-	-	0	2	0	2	0	0	x	x
積丹町	44	91	0	828	0	828	-	-	-	-
古平町	17	X	48	32	48	32	12	58	13	65
仁木町	309	931	703	778	703	778	403	2,220	402	2,220
余市町	361	1,110	72	1,350	72	1,350	26	139	25	136
赤井川村	83	260	208	578	208	578	122	676	128	733

出典：農林水産省「2020年農林業センサス」
農林水産省「農林水産関係市町村別統計」
注１：「0」は単位に満たないもの、「-」は事実のないもの、「x」は数値が公表されていないもの。
注２：「総農家数」とは、販売農家数と自給的農家数の合計値。

3-1-12. 農家戸数、農家人口、耕地面積、水稲の作付面積と収穫量

市町村名＼事項	総農家数 R2 (戸)	販売農家の世帯員数 R1 (人)	耕地面積 R4 田 (ha)	耕地面積 R4 畑 (ha)	耕地面積 R3 田 (ha)	耕地面積 R3 畑 (ha)	水稲 R4年産 作付面積 (ha)	水稲 R4年産 収穫量 (t)	水稲 R3年産 作付面積 (ha)	水稲 R3年産 収穫量 (t)
空知計	6,600	24,402	91,004	22,540	91,104	22,590	39,552	236,419	41,466	251,121
夕張市	129	531	142	584	142	584	12	59	12	61
岩見沢市	1,020	4,018	16,300	3,360	16,400	3,390	4,270	24,900	5,310	31,200
美唄市	560	2,258	8,720	686	8,720	686	2,910	17,600	3,030	18,600
芦別市	244	733	2,460	1,080	2,460	1,080	1,490	8,830	1,510	9,200
赤平市	79	225	701	135	701	135	378	2,290	379	2,310
三笠市	69	X	543	801	543	801	212	1,190	196	1,130
滝川市	338	1,061	3,760	1,330	3,760	1,330	1,850	11,200	1,910	11,700
砂川市	193	586	878	624	878	624	446	2,640	439	2,600
歌志内市	1	X	-	12	-	12	-	-	-	-
深川市	694	2,300	8,630	2,890	8,630	2,890	4,980	30,900	5,190	31,700
南幌町	261	771	5,110	470	5,110	470	1,740	10,100	1,910	11,400
奈井江町	147	516	1,850	176	1,850	176	1,050	6,200	1,070	6,420
上砂川町	-	-	-	1	-	1	-	-	-	-
由仁町	337	1,310	4,020	1,840	4,020	1,840	1,500	8,210	1,570	8,600
長沼町	658	2,531	9,000	2,170	9,000	2,180	1,400	7,490	1,460	7,970
栗山町	369	1,399	3,990	1,930	3,990	1,940	1,370	7,490	1,450	7,940
月形町	175	625	2,610	498	2,610	498	984	5,830	1,040	6,260
浦臼町	166	613	2,450	1,020	2,450	1,020	1,550	8,890	1,510	8,830
新十津川町	336	1,328	4,640	747	4,640	747	3,440	20,800	3,360	20,600
妹背牛町	185	770	3,250	185	3,250	185	1,890	11,200	2,030	12,900
秩父別町	155	593	2,800	296	2,800	296	2,040	12,800	2,060	13,400
雨竜町	167	714	3,220	308	3,220	308	2,000	12,100	2,070	12,800
北竜町	157	632	2,790	406	2,790	406	1,650	10,500	1,660	10,600
沼田町	160	637	3,140	991	3,140	991	2,390	15,200	2,300	14,900
胆振計	1,769	5,920	9,347	24,776	9,435	24,926	3,313	17,698	3,358	18,508
室蘭市	20	48	11	216	11	216	7	32	5	24
苫小牧市	53	133	-	1,240	-	1,240	-	-	-	-
登別市	36	102	0	1,030	0	1,030	-	-	x	x
伊達市	382	1,370	450	4,360	458	4,500	167	843	206	1,090
豊浦町	82	241	140	1,760	140	1,770	18	85	19	93
壮瞥町	125	439	310	1,170	310	1,170	113	574	114	608
白老町	33	84	-	1,230	-	1,230	-	-	-	-
厚真町	340	1,064	3,430	2,150	3,470	2,150	1,420	7,640	1,400	7,730
洞爺湖町	135	487	126	2,430	126	2,430	57	274	57	283
安平町	204	694	1,150	6,290	1,160	6,290	261	1,380	257	1,410
むかわ町	359	1,258	3,730	2,900	3,760	2,900	1,270	6,870	1,300	7,270
日高計	1,579	5,612	4,734	34,026	4,734	34,026	1,188	6,222	1,219	6,555
日高町	313	1,165	1,060	8,380	1,060	8,380	331	1,670	333	1,720
平取町	243	984	1,540	3,120	1,540	3,120	450	2,500	458	2,630
新冠町	195	830	454	6,720	454	6,720	138	700	148	774
浦河町	283	802	243	5,210	243	5,210	36	177	35	176
様似町	86	166	97	936	97	936	23	115	22	115
えりも町	12	108	-	1,840	-	1,840	-	-	-	-
新ひだか町	447	1,557	1,340	7,820	1,340	7,820	210	1,060	223	1,140
道北地域	8,124	27,741	69,157	149,328	69,156	149,475	31,500	193,111	31,781	194,696
上川計	6,555	22,398	60,754	69,560	60,754	69,680	27,602	170,791	27,863	172,806
旭川市	1,116	3,394	10,700	3,030	10,700	3,030	5,680	35,500	5,790	36,200
士別市	524	1,973	9,160	7,420	9,160	7,440	2,280	13,000	2,350	13,400
名寄市	580	2,064	5,190	5,170	5,190	5,180	3,560	23,500	3,590	23,700
富良野市	561	2,400	3,040	7,460	3,040	7,470	577	3,370	571	3,370
鷹栖町	359	895	3,610	703	3,610	703	2,250	14,100	2,240	14,000
東神楽町	243	661	2,360	856	2,360	856	1,290	8,260	1,250	7,890
当麻町	476	1,244	3,690	673	3,690	673	2,510	15,100	2,590	15,700
比布町	260	807	2,340	230	2,340	230	1,480	9,090	1,460	8,970
愛別町	132	428	1,560	270	1,560	270	889	5,130	874	5,040
上川町	55	138	504	1,810	504	1,810	248	1,560	250	1,580

出典： 農林水産省「2020年農林業センサス」
農林水産省「農林水産関係市町村別統計」
注１： 「0」は単位に満たないもの、「-」は事実のないもの、「x」は数値が公表されていないもの。
注２： 「総農家数」とは、販売農家数と自給的農家数の合計値。

3-1-12. 農家戸数、農家人口、耕地面積、水稲の作付面積と収穫量

事項 / 市町村名	総農家数 R2 (戸)	販売農家の世帯員数 R1 (人)	耕地面積 R4 田 (ha)	耕地面積 R4 畑 (ha)	耕地面積 R3 田 (ha)	耕地面積 R3 畑 (ha)	水稲 R4年産 作付面積 (ha)	水稲 R4年産 収穫量 (t)	水稲 R3年産 作付面積 (ha)	水稲 R3年産 収穫量 (t)
東川町	297	745	2,900	653	2,900	653	2,090	13,000	2,140	13,400
美瑛町	397	1,721	2,250	10,400	2,250	10,400	841	5,290	853	5,380
上富良野町	219	936	1,840	4,530	1,840	4,540	726	4,280	699	4,240
中富良野町	307	1,356	3,100	1,730	3,100	1,730	1,120	6,840	1,090	6,690
南富良野町	64	262	224	2,660	224	2,660	96	580	96	642
占冠村	23	64	87	625	87	625	-	-	-	-
和寒町	222	746	2,720	1,900	2,720	1,900	765	4,740	802	5,000
剣淵町	277	1,035	3,060	3,400	3,060	3,410	652	3,950	661	4,000
下川町	122	402	501	3,100	501	3,110	55	321	58	334
美深町	157	514	408	4,590	408	4,600	206	1,320	202	1,280
音威子府村	16	51	-	1,720	-	1,730	-	-	-	-
中川町	43	181	-	3,550	-	3,560	-	-	-	-
幌加内町	105	381	1,510	3,080	1,510	3,100	287	1,860	297	1,990
留萌計	806	2,745	8,403	17,426	8,402	17,426	3,898	22,320	3,918	21,890
留萌市	80	193	793	271	792	271	399	2,230	407	2,250
増毛町	77	240	481	284	481	284	253	1,230	233	1,120
小平町	118	426	1,920	320	1,920	320	901	5,120	927	5,160
苫前町	134	479	1,660	1,550	1,660	1,550	713	3,990	730	4,130
羽幌町	106	415	1,920	902	1,920	902	952	5,300	952	5,260
初山別村	74	197	829	919	829	919	260	1,720	263	1,570
遠別町	116	338	800	3,080	800	3,080	420	2,730	406	2,400
天塩町	101	457	-	10,100	-	10,100	-	-	-	-
宗谷計	763	2,598	0	62,342	0	62,369	0	0	0	0
稚内市	139	566	-	14,700	-	14,700	-	-	-	-
猿払村	53	216	-	5,640	-	5,640	-	-	-	-
浜頓別町	46	180	-	5,910	-	5,910	-	-	-	-
中頓別町	46	170	-	3,690	-	3,690	-	-	-	-
枝幸町	110	490	-	10,900	-	10,900	-	-	-	-
豊富町	153	624	-	13,300	-	13,300	-	-	-	-
礼文町	13	-	-	6	-	7	-	-	-	-
利尻町	101	-	-	3	-	18	-	-	-	-
利尻富士町	13	-	-	3	-	14	-	-	-	-
幌延町	89	352	-	8,190	-	8,190	-	-	-	-
オホーツク地域	3,958	18,820	1,614	163,950	1,614	164,070	888	4,856	917	5,340
オホーツク計	3,958	18,820	1,614	163,950	1,614	164,070	888	4,856	917	5,340
北見市	839	3,551	1,070	22,700	1,070	22,700	636	3,590	634	3,800
網走市	323	1,595	6	14,000	6	14,000	x	x	x	x
紋別市	79	414	-	8,440	-	8,450	-	-	-	-
美幌町	360	1,687	65	10,600	65	10,600	25	124	31	166
津別町	131	607	26	5,670	26	5,680	x	x	x	x
斜里町	237	1,250	-	10,600	-	10,700	-	-	-	-
清里町	200	1,079	-	9,020	-	9,030	-	-	-	-
小清水町	293	1,498	-	10,400	-	10,400	-	-	-	-
訓子府町	292	1,474	109	6,940	109	6,940	65	313	68	344
置戸町	89	530	-	4,800	-	4,800	-	-	-	-
佐呂間町	132	612	-	7,480	-	7,480	-	-	-	-
遠軽町	115	462	2	7,700	2	7,700	-	-	-	-
湧別町	280	1,107	-	10,700	-	10,700	-	-	-	-
滝上町	49	209	-	3,650	-	3,640	-	-	-	-
興部町	64	337	-	6,320	-	6,320	-	-	-	-
西興部村	15	49	-	1,630	-	1,630	-	-	-	-
雄武町	47	288	-	10,000	-	10,000	-	-	-	-
大空町	413	2,071	336	13,300	336	13,300	162	829	184	1,030
十勝地域	4,948	24,281	761	253,850	761	253,850	5	20	5	22
十勝計	4,948	24,281	761	253,850	761	253,850	5	20	5	22
帯広市	607	3,158	-	22,900	-	22,900	-	-	-	-

出典： 農林水産省「2020年農林業センサス」
農林水産省「農林水産関係市町村別統計」
注１： 「0」は単位に満たないもの、「-」は事実のないもの、「x」は数値が公表されていないもの。
注２： 「総農家数」とは、販売農家数と自給的農家数の合計値。

3-1-12. 農家戸数、農家人口、耕地面積、水稲の作付面積と収穫量

事項 / 市町村名	総農家数 R2 (戸)	販売農家の世帯員数 R1 (人)	耕地面積 R4 田 (ha)	耕地面積 R4 畑 (ha)	耕地面積 R3 田 (ha)	耕地面積 R3 畑 (ha)	水稲 R4年産 作付面積 (ha)	水稲 R4年産 収穫量 (t)	水稲 R3年産 作付面積 (ha)	水稲 R3年産 収穫量 (t)
音更町	624	3,056	373	23,900	373	23,900	5	20	5	22
士幌町	333	1,670	-	15,900	-	15,900	-	-	-	-
上士幌町	141	710	-	11,200	-	11,200	-	-	-	-
鹿追町	198	1,003	-	12,200	-	12,200	-	-	-	-
新得町	78	321	0	6,520	0	6,520	0	0	0	0
清水町	300	1,442	-	14,900	-	14,900	-	-	-	-
芽室町	535	2,889	-	21,400	-	21,400	-	-	-	-
中札内村	130	650	-	7,110	-	7,110	-	-	-	-
更別村	212	1,121	-	11,500	-	11,500	-	-	-	-
大樹町	135	642	-	14,200	-	14,200	-	-	-	-
広尾町	92	416	-	6,190	-	6,190	-	-	-	-
幕別町	479	2,210	31	22,500	31	22,500	x	x	x	x
池田町	223	1,005	339	9,170	339	9,170	x	x	x	x
豊頃町	156	768	-	11,500	-	11,500	-	-	-	-
本別町	238	1,200	18	12,000	18	12,000	-	-	-	-
足寄町	211	900	-	13,400	-	13,400	-	-	-	-
陸別町	65	259	-	6,060	-	6,060	-	-	-	-
浦幌町	191	861	-	11,300	-	11,300	-	-	-	-
釧路・根室地域	2,250	10,688	0	198,607	0	198,648	-	-	-	-
釧路計	1,025	4,697	0	88,491	0	88,508	-	-	-	-
釧路市	147	665	-	10,500	-	10,500	-	-	-	-
釧路町	24	82	-	941	-	948	-	-	-	-
厚岸町	104	493	-	9,000	-	9,000	-	-	-	-
浜中町	192	923	-	14,700	-	14,700	-	-	-	-
標茶町	268	1,299	-	28,900	-	28,900	-	-	-	-
弟子屈町	124	548	-	10,200	-	10,200	-	-	-	-
鶴居村	82	392	-	9,460	-	9,470	-	-	-	-
白糠町	84	295	-	4,790	-	4,790	-	-	-	-
			0	110,116	0	110,140				
根室計	1,225	5,991	-	9,580	-	9,600	-	-	-	-
根室市	87	395	-	63,300	-	63,300	-	-	-	-
別海町	688	3,391	-	24,500	-	24,500	-	-	-	-
中標津町	308	1,495	-	12,000	-	12,000	-	-	-	-
標津町	133	666	-	736	-	740	-	-	-	-
羅臼町	9	44	-	740	-	740	-	-	-	-
札幌開発建設部管内	9,213	32,639	112,111	42,253	112,232	42,353	45,988	274,087	48,176	290,004
函館開発建設部管内	3,351	9,729	15,476	27,457	15,494	27,528	6,418	33,142	6,476	34,954
小樽開発建設部管内	2,402	7,974	8,533	25,952	8,550	26,002	4,202	23,301	4,354	24,808
旭川開発建設部管内	6,555	22,398	60,754	69,560	60,754	69,680	27,602	170,791	27,863	172,806
室蘭開発建設部管内	3,348	11,532	14,081	58,802	14,169	58,952	4,501	23,920	4,577	25,063
釧路開発建設部管内	2,250	10,688	0	198,607	0	198,648	0	0	0	0
帯広開発建設部管内	4,948	24,281	761	253,850	761	253,850	5	20	5	22
網走開発建設部管内	3,958	18,820	1,614	163,950	1,614	164,070	888	4,856	917	5,340
留萌開発建設部管内	806	2,745	8,403	17,426	8,402	17,426	3,898	22,320	3,918	21,890
稚内開発建設部管内	763	2,598	0	62,342	0	62,369	0	0	0	0

出典： 農林水産省「2020年農林業センサス」
農林水産省「農林水産関係市町村別統計」
注１： 「0」は単位に満たないもの、「-」は事実のないもの、「x」は数値が公表されていないもの。
注２： 「総農家数」とは、販売農家数と自給的農家数の合計値。

3-1-13. 農業産出額、生産農業所得、各収穫量

事 項 市町村名	農業産出額 R4 千万円	小麦 R4年産 t	大豆 R4年産 t	ばれいしょ R3年産 t	てんさい R4年産 t
北海道	129,176	614,200	108,900	1,681,057	3,545,000
道南地域	5,675	4,216	3,631	47,121	19,310
渡島計	4,338	925	884	16,542	5,280
函館市	191	x	x	8,370	x
北斗市	675	368	354	728	x
松前町	13	-	-	18	-
福島町	41	-	-	18	-
知内町	78	65	184	20	-
木古内町	64	-	-	20	-
七飯町	843	x	x	450	-
鹿部町	69	-	-	-	-
森町	1,043	492	248	5,730	5,280
八雲町	978	x	98	1,180	-
長万部町	343	-	-	8	-
檜山計	1,337	3,291	2,747	30,579	14,030
江差町	58	88	85	1,120	x
上ノ国町	68	173	147	360	-
厚沢部町	324	1,130	743	11,600	5,450
乙部町	33	37	64	850	-
奥尻町	19	-	-	9	-
今金町	403	1,490	1,080	12,000	8,580
せたな町	432	373	628	4,640	x
道央地域	33,737	156,362	42,870	169,198	244,703
石狩計	5,072	42,956	8,218	23,100	67,087
札幌市	601	355	x	x	-
江別市	808	6,620	1,670	2,830	7,030
千歳市	1,222	6,460	1,710	5,100	38,700
恵庭市	519	3,330	1,420	8,450	16,500
北広島市	482	251	201	1,720	x
石狩市	420	3,700	117	3,360	737
当別町	541	14,500	1,440	1,640	4,120
新篠津村	479	7,740	1,660	x	x
後志計	4,401	8,023	4,040	110,423	68,188
小樽市	38	-	-	97	-
島牧村	9	-	-	11	-
寿都町	4	x	x	x	527
黒松内町	323	449	225	3,060	x
蘭越町	262	329	335	1,830	x
ニセコ町	261	495	498	6,820	890
真狩村	472	672	297	15,500	12,500
留寿都村	364	393	203	14,500	13,700
喜茂別町	189	95	202	7,630	5,510
京極町	264	1,850	756	19,600	11,200
倶知安町	362	2,370	983	33,000	22,900
共和町	598	1,370	541	7,440	961
岩内町	18	x	-	53	-
泊村	0	-	-	x	-
神恵内村	0	-	-	-	-
積丹町	37	-	x	138	-
古平町	25	-	-	x	-
仁木町	477	-	x	6	-
余市町	581	-	-	31	-
赤井川村	117	-	x	707	-

出典： 農林水産省「市町村別農業算出額」
農林水産省「作況調査」
注： 「-」は事実のないもの、「x」は数値が公表されていないもの。

3-1-13. 農業産出額、生産農業所得、各収穫量

事 項 市町村名	農業産出額 R4 千万円	小麦 R4年産 t	大豆 R4年産 t	ばれいしょ R3年産 t	てんさい R4年産 t
空知計	10,429	95,559	26,698	18,508	43,418
夕張市	304	x	x	41	-
岩見沢市	1,676	25,200	6,150	1,370	12,800
美唄市	594	9,520	4,100	114	2,330
芦別市	305	158	2	710	-
赤平市	58	115	23	4	x
三笠市	252	761	412	46	-
滝川市	361	2,880	786	16	758
砂川市	279	x	-	10	-
歌志内市	0	-	-	0	-
深川市	1,038	3,920	2,180	692	1,210
南幌町	410	9,790	1,740	72	6,700
奈井江町	191	664	299	4	-
上砂川町	-	-	-	0	-
由仁町	544	7,420	1,770	6,040	11,800
長沼町	1,080	16,500	4,800	3,050	3,210
栗山町	725	8,890	969	6,030	880
月形町	337	1,670	1,180	45	1,630
浦臼町	301	840	102	147	-
新十津川町	466	504	336	x	-
妹背牛町	293	2,950	381	7	-
秩父別町	284	1,170	121	x	-
雨竜町	280	511	143	7	-
北竜町	262	806	759	7	x
沼田町	389	1,290	445	96	2,100
胆振計	6,532	9,631	3,820	15,981	66,010
室蘭市	63	-	-	x	-
苫小牧市	315	138	x	x	x
登別市	270	-	-	-	-
伊達市	1,079	593	x	1,500	12,900
豊浦町	511	173	14	1,090	1,910
壮瞥町	172	353	x	889	1,350
白老町	1,017	-	-	-	-
厚真町	793	2,020	1,090	2,060	12,400
洞爺湖町	529	494	x	6,500	15,200
安平町	1,048	4,560	2,130	992	18,500
むかわ町	735	1,300	586	2,950	3,750
日高計	7,303	193	94	1,186	
日高町	1,833	-	x	1,160	x
平取町	596	164	94	x	x
新冠町	1,345	29	x	x	-
浦河町	1,322	-	-	20	-
様似町	264	x	-	x	-
えりも町	26	-	-	x	-
新ひだか町	1,917	x	-	6	-
道北地域	18,890	72,945	23,364	63,017	241,000
上川計	12,842	66,474	21,593	62,761	232,130
旭川市	1,361	3,760	1,720	4,330	13,100
士別市	1,111	7,900	6,090	3,320	38,100
名寄市	1,084	2,760	1,810	4,510	6,490
富良野市	1,960	8,860	402	3,970	32,000
鷹栖町	351	196	179	14	-
東神楽町	297	2,080	26	116	3,850
当麻町	416	x	411	41	-
比布町	283	442	323	11	-
愛別町	242	63	111	4	-
上川町	206	-	127	822	-
東川町	423	x	280	x	-

出典：農林水産省「市町村別農業算出額」
農林水産省「作況調査」
注：「-」は事実のないもの、「x」は数値が公表されていないもの。

3-1-13. 農業産出額、生産農業所得、各収穫量

事 項 市町村名	農業産出額 R4 千万円	小麦 R4年産 t	大豆 R4年産 t	ばれいしょ R3年産 t	てんさい R4年産 t
美瑛町	1,401	17,600	1,960	19,800	75,600
上富良野町	968	7,880	1,860	10,100	21,800
中富良野町	785	3,870	231	3,120	9,500
南富良野町	252	1,510	254	6,500	6,390
占冠村	43	-	-	9	-
和寒町	409	2,080	1,880	190	3,020
剣淵町	335	5,280	3,550	5,070	18,400
下川町	236	597	-	4	-
美深町	408	1,040	-	608	3,880
音威子府村	18	-	-	x	-
中川町	133	x	x	x	x
幌加内町	120	556	379	222	-
留萌計	1,727	6,471	1,771	222	8,870
留萌市	74	190	x	3	-
増毛町	71	x	-	x	-
小平町	149	881	241	6	-
苫前町	297	1,030	746	x	x
羽幌町	150	1,310	437	4	x
初山別村	104	1,280	265	x	1,100
遠別町	249	1,780	82	209	7,770
天塩町	633	x	x	x	-
宗谷計	4,321		0	34	
稚内市	1,127	-	-	34	-
猿払村	457	-	-	-	-
浜頓別町	412	-	-	-	-
中頓別町	207	-	-	x	-
枝幸町	707	-	-	x	-
豊富町	904	-	-	-	-
礼文町	-	-	-	-	-
利尻町	-	-	-	-	-
利尻富士町	-	-	-	-	-
幌延町	507	-	-	0	-
オホーツク地域	20,565	162,610	9,064	593,281	1,572,910
オホーツク計	20,565	162,610	9,064	593,281	1,572,910
北見市	3,357	27,100	2,480	54,600	223,200
網走市	2,395	21,100	778	82,700	231,500
紋別市	797	x	-	-	4,970
美幌町	1,389	12,700	956	45,100	152,200
津別町	1,214	7,390	895	19,100	47,500
斜里町	1,152	17,900	442	105,900	198,600
清里町	792	14,200	645	74,700	151,800
小清水町	1,261	19,700	947	97,000	213,900
訓子府町	1,371	4,700	158	27,600	46,500
置戸町	456	2,640	151	12,700	25,700
佐呂間町	1,138	4,020	331	x	25,800
遠軽町	520	3,240	x	2,020	10,100
湧別町	1,698	3,220	81	1,250	26,700
滝上町	319	2,400	x	11	5,540
興部町	642	-	-	-	-
西興部村	204	-	-	-	-
雄武町	441	-	-	x	-
大空町	1,419	22,300	1,200	70,600	208,900
十勝地域	30,799	215,328	29,554	779,530	1,425,870
十勝計	30,799	215,328	29,554	779,530	1,425,870
帯広市	2,647	31,900	5,240	114,100	193,900
音更町	2,313	33,900	6,700	71,400	181,400
士幌町	2,763	11,100	2,200	78,800	111,700

出典： 農林水産省「市町村別農業算出額」
農林水産省「作況調査」
注１： 「-」は事実のないもの、「x」は数値が公表されていないもの。

3-1-13. 農業産出額、生産農業所得、各収穫量

事項 市町村名	農業産出額 R4 千万円	小麦 R4年産 t	大豆 R4年産 t	ばれいしょ R3年産 t	てんさい R4年産 t
上士幌町	2,091	2,890	548	30,900	34,200
鹿追町	1,971	7,470	841	34,700	56,600
新得町	1,079	2,420	903	6,250	9,080
清水町	2,806	12,200	1,690	25,700	69,200
芽室町	2,363	32,400	3,600	105,300	170,600
中札内村	1,181	5,010	369	42,700	78,200
更別村	1,028	9,720	549	75,200	120,100
大樹町	1,629	2,780	143	12,300	22,700
広尾町	734	x	-	x	8,590
幕別町	2,711	20,600	2,490	86,100	142,300
池田町	731	10,900	740	10,000	47,400
豊頃町	1,291	6,150	1,180	32,100	28,200
本別町	996	11,800	1,500	19,900	57,400
足寄町	965	4,060	217	6,680	21,300
陸別町	500	808	-	x	x
浦幌町	1,000	9,220	644	27,400	73,000
釧路・根室地域	19,510	173	48	28,910	18,300
釧路計	8,693		48	14,400	18,300
釧路市	1,072	x	x	x	-
釧路町	126	-	-	-	-
厚岸町	820	-	-	-	-
浜中町	1,549	-	-	-	-
標茶町	2,805	-	-	-	-
弟子屈町	832	x	48	14,400	18,300
鶴居村	988	-	x	-	-
白糠町	501	-	x	x	-
根室計	10,817	173	0	14,510	
根室市	666	-	-	-	-
別海町	6,253	173	-	-	-
中標津町	2,452	x	x	13,700	x
標津町	1,399	x	-	810	x
羅臼町	47	-	-	-	-
札幌開発建設部管内	15,501	138,515	34,916	41,608	110,505
函館開発建設部管内	5,675	4,216	3,631	47,121	19,310
小樽開発建設部管内	4,401	8,023	4,040	110,423	68,188
旭川開発建設部管内	12,842	66,474	21,593	62,761	232,130
室蘭開発建設部管内	13,835	9,824	3,914	17,167	66,010
釧路開発建設部管内	19,510	173	48	28,910	18,300
帯広開発建設部管内	30,799	215,328	29,554	779,530	1,425,870
網走開発建設部管内	20,565	162,610	9,064	593,281	1,572,910
留萌開発建設部管内	1,727	6,471	1,771	222	8,870
稚内開発建設部管内	4,321	0	0	34	0

出典：農林水産省「市町村別農業算出額」
農林水産省「作況調査」
注：「-」は事実のないもの、「x」は数値が公表されていないもの。

3-1-14. 漁業経営体数、漁港数、漁船数、海面漁業漁獲量及び生産額

都道府県名＼事項	漁業経営体数[海面漁業] R1.3.13現在 (経営体)	漁港数 R5.4.1現在	漁船数[海面漁業] R1.3.13現在 (隻)
全国	79,067	2,777	132,201
北海道	11,089	243	19,142
青森	3,702	85	4,860
岩手	3,406	97	5,791
宮城	2,326	143	5,318
秋田	632	22	888
山形	284	15	395
福島	377	10	444
茨城	343	24	465
栃木	－		－
群馬	－		－
埼玉	－		－
千葉	1,796	68	3,084
東京	512	23	548
神奈川	1,005	26	1,779
新潟	1,338	64	1,896
富山	250	16	486
石川	1,255	69	1,814
福井	816	44	1,235
山梨	－		－
長野	－		－
岐阜	－		－
静岡	2,200	48	3,079
愛知	1,924	34	3,154
三重	3,178	72	6,582
滋賀	－	20	－
京都	636	33	983
大阪	519	13	778
兵庫	2,712	53	5,167
奈良	－		－
和歌山	1,581	94	2,327
鳥取	586	18	680
島根	1,576	83	2,231
岡山	872	26	1,736
広島	2,162	44	3,314
山口	2,858	94	3,865
徳島	1,321	29	2,381
香川	1,234	92	2,587
愛媛	3,444	189	6,058
高知	1,599	88	2,524
福岡	2,386	65	4,625
佐賀	1,609	45	4,855
長崎	5,998	226	9,913
熊本	2,829	103	4,800
大分	1,914	110	3,127
宮崎	950	23	1,438
鹿児島	3,115	139	4,905
沖縄	2,733	87	2,947
北海道	11,089	243	19,142
東北	12,065	436	19,592
関東	3,656	141	5,876
北陸	2,321	129	3,535
中部	7,302	154	12,815
近畿	5,448	213	9,255
中国	8,054	265	11,826
四国	7,598	398	13,550
九州	18,801	711	33,663
沖縄	2,733	87	2,947

出典： 農林水産省「2018年漁業センサス」、水産庁「都道府県別漁港管理者別漁港数一覧」

注： 漁船は、過去1年間に経営体が漁業生産のために使用したものをいい、主船のほかに付属船（まき網における灯船、魚群探索船、網船等）を含む。ただし、漁船の登録を受けていても、直接漁業生産に参加しない船（遊漁のみに用いる船、買いつけ用の鮮魚運搬船等）は除く

3-1-14. 漁業経営体数、漁港数、漁船数、海面漁業漁獲量及び生産額

都道府県名 ＼ 事項	海面漁業					
	漁獲量 R3（100t）	生産額 R3（億円）	漁獲量 R2（100t）	生産額 R2（億円）	漁獲量 R1（100t）	生産額 R1（億円）
全国	32,365	5,377	32,133	5,486	32,280	5999.38
北海道	9,103	897	8,949	792	8,823	752.44
青森	669	166	911	194	805	221.87
岩手	798	162	657	169	928	186.63
宮城	1,843	399	1,652	439	1,955	535.3
秋田	57	15	60	17	57	16.15
山形	35	8	44	11	37	10.33
福島	627	88	715	93	694	79.68
茨城	2,997	211	3,022	207	2,908	201.79
栃木			－	－	－	－
群馬			－	－	－	－
埼玉			－	－	－	－
千葉	1,055	146	991	199	1,112	165.1
東京	290	97	455	145	523	193.49
神奈川	249	123	306	133	338	154.96
新潟	237	64	267	70	288	81.28
富山	233	78	261	74	233	66.68
石川	458	74	532	81	398	83.2
福井	94	26	121	30	120	34.12
山梨			－	－	－	－
長野			－	－	－	－
岐阜			－	－	－	－
静岡	2,495	424	1,841	412	1,734	436.16
愛知	528	72	535	85	599	104.5
三重	1,074	208	1,247	181	1,310	204.13
滋賀			－	－	－	－
京都	85	19	97	20	86	22.49
大阪	180	35	149	31	145	34.09
兵庫	482	139	416	127	409	151.95
奈良			－	－	－	－
和歌山	168	54	131	48	138	56.25
鳥取	851	113	914	121	821	143.72
島根	889	124	894	134	802	159.34
岡山	28	10	26	10	32	12.89
広島	181	43	190	49	139	40.05
山口	205	77	228	83	225	89.25
徳島	110	34	94	33	97	45.55
香川	101	32	121	37	159	51.07
愛媛	766	121	812	134	743	158.8
高知	637	222	645	218	628	236.92
福岡	239	49	164	52	183	59.57
佐賀	81	10	65	10	97	11.1
長崎	2,474	490	2,281	487	2,508	559.24
熊本	118	31	131	34	153	38.65
大分	291	63	355	67	308	82.57
宮崎	1,010	197	1,189	215	1,001	224.38
鹿児島	479	173	538	169	589	196.16
沖縄	149	81	129	74	157	97.52
北海道	9,103	897	8,949	792	8,823	752.44
東北	4,265	903	4,305	993	4,763	1131.24
関東	4,590	577	4,775	684	4,882	715.34
北陸	785	178	914	185	751	184
中部	4,097	705	3,622	678	3,643	744.79
近畿	915	248	793	226	777	264.78
中国	2,154	367	2,251	397	2,019	445.25
四国	1,614	409	1,672	422	1,626	492.34
九州	4,692	1,013	4,723	1,035	4,840	1171.67
沖縄	149	81	129	74	157	97.52

出典： 農林水産省「漁業・養殖業生産統計」、農林水産省「漁業生産額」

注： 「－」：事実のないもの

「x」：個人又は法人その他の団体に対する秘密を保護するため、統計数値を公表しないもの

ブロックの集計では「x」を除いた合計を示した

3-1-15.漁港数、漁業生産高、漁業生産額

市町村名＼事項	漁港数	漁業生産高			漁業生産額		
	R5.4.1現在 (港)	R4 (t)	R3 (t)	R2 (t)	R4 (百万円)	R3 (百万円)	R2 (百万円)
北海道	243	1,150,923	1,176,899	###### ####	318,220	258,633	202,723
道南地域	74	139,322	157,179	119,702	45,889	33,919	28,733
渡島計	57	135,914	154,183	116,652	43,137	31,596	26,869
函館市	20	49,504	58,423	44,859	14,754	11,478	12,422
北斗市	1	1,446	1,237	1,403	479	371	378
松前町	11	1,136	1,074	1,238	962	735	829
福島町	3	629	788	649	923	817	887
知内町	2	323	509	453	325	356	323
木古内町	1	169	235	191	118	118	113
七飯町		－	－	－	－	－	－
鹿部町	2	11,675	12,171	9,474	3,293	2,403	2,007
森町	6	28,331	43,044	29,136	7,725	5,784	3,516
八雲町	7	25,134	20,127	16,048	8,677	5,275	3,748
長万部町	4	17,567	16,575	13,201	5,881	4,259	2,647
檜山計	17	3,408	2,996	3,050	2,752	2,323	1,863
江差町	1	835	684	741	475	432	423
上ノ国町	1	374	384	423	275	231	227
厚沢部町		－	－	－	－	－	－
乙部町	2	413	477	645	322	293	240
奥尻町	3	254	355	367	402	369	313
今金町		－	－	－	－	－	－
せたな町	10	1,532	1,096	874	1,278	997	661
道央地域	65	118,995	114,294	113,539	39,022	31,052	31,615
石狩計	4	7,822	5,198	4,746	4,502	3,208	2,035
札幌市	－	－	－	－	－	－	－
江別市	－	－	－	－	－	－	－
千歳市	－	－	－	－	－	－	－
恵庭市	－	－	－	－	－	－	－
北広島市	－	－	－	－	－	－	－
石狩市	4	7,822	5,198	4,746	4,502	3,208	2,035
当別町	－	－	－	－	－	－	－
新篠津村	－	－	－	－	－	－	－
後志計	28	41,670	40,653	39,586	11,975	9,736	9,082
小樽市	3	21,377	20,915	20,351	3,301	2,567	2,493
島牧村	3	2,723	2,779	2,534	1,002	835	789
寿都町	7	4,526	4,782	3,522	1,308	1,056	854
黒松内町							
蘭越町	1	－	－	－	－	－	－
ニセコ町	－	－	－	－	－	－	－
真狩村	－	－	－	－	－	－	－
留寿都村	－	－	－	－	－	－	－
喜茂別町	－	－	－	－	－	－	－
京極町	－	－	－	－	－	－	－
倶知安町	－	－	－	－	－	－	－

出典：【漁港数】北海道水産林務部 「北海道の漁港一覧」
【漁業生産高及び漁業生産額】北海道「北海道水産現勢」

3-1-15.漁港数、漁業生産高、漁業生産額

市町村名＼事項	漁港数	漁業生産高			漁業生産額		
	R2.4.19現在 (港)	R2 (t)	R1 (t)	H30 (t)	R2 (百万円)	R1 (百万円)	H30 (百万円)
共和町	-	-	-	-	-	-	-
岩内町	1	2,121	2,077	1,725	1,004	865	667
泊村	3	1,342	1,386	1,097	605	418	335
神恵内村	1	867	803	1,092	376	279	250
積丹町	7	1,891	2,030	2,166	1,051	1,092	974
古平町	1	3,701	3,062	3,729	1,471	1,082	1,212
仁木町	-	-	-	-	-	-	-
余市町	1	3,122	2,819	3,370	1,858	1,542	1,507
赤井川村	-	-	-	-	-	-	-
空知計	-	-	-	-	-	-	-
夕張市	-	-	-	-	-	-	-
岩見沢市	-	-	-	-	-	-	-
美唄市	-	-	-	-	-	-	-
芦別市	-	-	-	-	-	-	-
赤平市	-	-	-	-	-	-	-
三笠市	-	-	-	-	-	-	-
滝川市	-	-	-	-	-	-	-
砂川市	-	-	-	-	-	-	-
歌志内市	-	-	-	-	-	-	-
深川市	-	-	-	-	-	-	-
南幌町	-	-	-	-	-	-	-
奈井江町	-	-	-	-	-	-	-
上砂川町	-	-	-	-	-	-	-
由仁町	-	-	-	-	-	-	-
長沼町	-	-	-	-	-	-	-
栗山町	-	-	-	-	-	-	-
月形町	-	-	-	-	-	-	-
浦臼町	-	-	-	-	-	-	-
新十津川町	-	-	-	-	-	-	-
妹背牛町	-	-	-	-	-	-	-
秩父別町	-	-	-	-	-	-	-
雨竜町	-	-	-	-	-	-	-
北竜町	-	-	-	-	-	-	-
沼田町	-	-	-	-	-	-	-
胆振計	12	43,596	39,418	37,884	11,650	8,014	8,031
室蘭市	2	12,396	14,818	15,053	2,303	2,140	1,957
苫小牧市	-	6,254	4,914	4,530	1,925	1,451	1,474
登別市	2	3,277	2,672	2,348	772	544	567
伊達市	3	2,431	2,911	2,113	770	722	570
豊浦町	3	5,321	3,741	4,233	1,638	805	892
壮瞥町	-	-	-	-	-	-	-
白老町	-	7,993	6,789	5,936	1,956	1,454	1,716
厚真町	-	893	325	322	313	112	86
洞爺湖町	1	4,101	2,473	2,549	1,563	478	471
安平町	-	-	-	-	-	-	-
むかわ町	1	930	775	800	410	309	300

出典：【漁港数】北海道水産林務部 「北海道の漁港一覧」
【漁業生産高及び漁業生産額】北海道「北海道水産現勢」
注：登別市と白老町に位置する登別漁港は、便宜上、登別市の漁港数に計上。

3-1-15.漁港数、漁業生産高、漁業生産額

事項 / 市町村名	漁港数	漁業生産高			漁業生産額		
	R2.4.19現在	R2	R1	H30	R2	R1	H30
	(港)	(t)	(t)	(t)	(百万円)	(百万円)	(百万円)
日高計	21	25,907	29,025	31,323	10,895	10,093	12,467
日高町	3	2,121	2,325	2,115	821	717	696
平取町	-	-	-	-	-	-	-
新冠町	1	630	584	448	370	218	278
浦河町	2	7,515	8,811	11,648	1,929	1,580	2,288
様似町	4	2,922	2,911	3,444	1,420	1,485	1,978
えりも町	6	8,811	10,225	10,589	4,826	4,977	5,685
新ひだか町	5	3,908	4,169	3,079	1,530	1,117	1,541
道北地域	47	208,159	208,420	222,668	75,385	60,874	40,620
上川計	-	-	-	-	-	-	-
旭川市	-	-	-	-	-	-	-
士別市	-	-	-	-	-	-	-
名寄市	-	-	-	-	-	-	-
富良野市	-	-	-	-	-	-	-
鷹栖町	-	-	-	-	-	-	-
東神楽町	-	-	-	-	-	-	-
当麻町	-	-	-	-	-	-	-
比布町	-	-	-	-	-	-	-
愛別町	-	-	-	-	-	-	-
上川町	-	-	-	-	-	-	-
東川町	-	-	-	-	-	-	-
美瑛町	-	-	-	-	-	-	-
上富良野町	-	-	-	-	-	-	-
中富良野町	-	-	-	-	-	-	-
南富良野町	-	-	-	-	-	-	-
占冠村	-	-	-	-	-	-	-
和寒町	-	-	-	-	-	-	-
剣淵町	-	-	-	-	-	-	-
下川町	-	-	-	-	-	-	-
美深町	-	-	-	-	-	-	-
音威子府村	-	-	-	-	-	-	-
中川町	-	-	-	-	-	-	-
幌加内町	-	-	-	-	-	-	-
留萌計	14	17,274	17,346	17,252	10,423	7,848	6,708
留萌市	2	1,066	820	919	643	396	404
増毛町	4	3,108	3,508	3,596	2,042	1,776	1,540
小平町	2	2,984	3,213	3,350	1,617	1,087	900
苫前町	2	2,991	3,423	2,429	1,460	1,163	818
羽幌町	1	3,045	2,736	3,043	2,417	1,902	1,682
初山別村	2	939	686	860	567	353	348
遠別町	1	1,769	1,886	1,761	782	546	352
天塩町	-	1,372	1,074	1,294	895	624	664

出典：【漁港数】北海道水産林務部 「北海道の漁港一覧」
【漁業生産高及び漁業生産額】北海道「北海道水産現勢」

3-1-15.漁港数、漁業生産高、漁業生産額

事項 / 市町村名	漁港数	漁業生産高			漁業生産額		
	R2.4.19現在	R2	R1	H30	R2	R1	H30
	(港)	(t)	(t)	(t)	(百万円)	(百万円)	(百万円)
宗谷計	33	190,885	191,074	205,416	64,962	53,025	33,912
稚内市	7	60,243	65,833	75,487	18,184	16,254	11,395
猿払村	3	46,321	53,525	47,906	13,779	11,486	4,932
浜頓別町	2	20,930	16,984	21,787	6,460	4,202	2,903
中頓別町	-	-	-	-	-	-	-
枝幸町	2	49,928	43,191	47,568	19,420	15,258	9,111
豊富町	1	275	220	224	183	129	110
礼文町	11	10,684	9,030	10,116	3,533	2,862	2,699
利尻町	4	1,031	835	1,041	1,591	1,334	1,321
利尻富士町	3	1,473	1,456	1,287	1,813	1,499	1,441
幌延町	-	-	-	-	-	-	-
オホーツク地域	21	303,281	289,008	296,777	87,841	67,522	43,582
オホーツク計	21	303,281	289,008	296,777	87,841	67,522	43,582
北見市	4	51,453	48,856	53,529	16,175	11,982	8,662
網走市	3	48,482	51,394	53,392	12,469	12,479	8,004
紋別市	-	82,049	73,821	75,053	15,534	11,485	6,693
美幌町	-	-	-	-	-	-	-
津別町	-	-	-	-	-	-	-
斜里町	3	13,519	7,520	9,086	9,154	5,366	5,405
清里町	-	-	-	-	-	-	-
小清水町	-	-	-	-	-	-	-
訓子府町	-	-	-	-	-	-	-
置戸町	-	-	-	-	-	-	-
佐呂間町	2	14,134	13,658	15,035	5,166	3,555	2,567
遠軽町	-	-	-	-	-	-	-
湧別町	3	42,943	44,787	41,848	12,560	10,316	5,315
滝上町	-	-	-	-	-	-	-
興部町	2	23,327	24,020	24,214	7,218	5,115	2,772
西興部村	-	-	-	-	-	-	-
雄武町	4	27,374	24,952	24,620	9,565	7,225	4,163
大空町	-	-	-	-	-	-	-
十勝地域	5	92,134	72,223	80,628	7,851	5,334	6,073
十勝計	5	92,134	72,223	80,628	7,851	5,334	6,073
帯広市	-	-	-	-	-	-	-
音更町	-	-	-	-	-	-	-
士幌町	-	-	-	-	-	-	-
上士幌町	-	-	-	-	-	-	-
鹿追町	-	-	-	-	-	-	-
新得町	-	-	-	-	-	-	-
清水町	-	-	-	-	-	-	-
芽室町	-	-	-	-	-	-	-
中札内村	-	-	-	-	-	-	-
更別村	-	-	-	-	-	-	-
大樹町	2	740	798	981	580	470	595
広尾町	1	89,973	70,475	78,372	5,966	4,114	4,527

出典：【漁港数】北海道水産林務部 「北海道の漁港一覧」
【漁業生産高及び漁業生産額】北海道「北海道水産現勢」
注：北見市と湧別町に位置するサロマ湖漁港は、便宜上、北見市の漁港数に計上。

3-1-15. 漁港数、漁業生産高、漁業生産額

事項 / 市町村名	漁港数	漁業生産高			漁業生産額		
	R2.4.19現在 (港)	R2 (t)	R1 (t)	H30 (t)	R2 (百万円)	R1 (百万円)	H30 (百万円)
幕別町	－	－	－	－	－	－	－
池田町	－	－	－	－	－	－	－
豊頃町	1	755	429	627	727	399	547
本別町	－	－	－	－	－	－	－
足寄町	－	－	－	－	－	－	－
陸別町	－	－	－	－	－	－	－
浦幌町	1	666	521	648	578	352	405
釧路・根室地域	31	289,032	335,775	310,682	62,232	59,932	52,101
釧路計	12	188,691	221,675	214,252	23,216	20,960	21,245
釧路市	2	172,717	204,099	191,300	11,094	9,572	8,981
釧路町	3	2,512	2,249	2,217	2,260	2,043	2,514
厚岸町	2	6,779	8,196	12,048	4,791	4,393	4,699
浜中町	4	4,669	4,859	6,438	3,395	3,550	3,709
標茶町	－	－	－	－	－	－	－
弟子屈町	－	－	－	－	－	－	－
鶴居村	－	－	－	－	－	－	－
白糠町	1	2,014	2,272	2,249	1,674	1,401	1,342
根室計	19	100,341	114,100	96,430	39,017	38,972	30,856
根室市	6	40,586	45,255	40,538	17,085	18,705	15,626
別海町	4	22,756	28,459	23,406	9,058	8,760	6,036
中標津町	－	－	－	－	－	－	－
標津町	2	13,608	16,060	15,763	4,331	4,436	3,388
羅臼町	7	23,391	24,326	16,723	8,542	7,071	5,807
札幌開発建設部管内	4	7,822	5,198	4,746	4,502	3,208	2,035
函館開発建設部管内	74	139,322	157,179	119,702	45,889	33,919	28,733
小樽開発建設部管内	28	41,670	40,653	39,586	11,975	9,736	9,082
旭川開発建設部管内	－	0	0	0	0	0	0
室蘭開発建設部管内	33	69,503	68,443	69,207	22,545	18,108	20,498
釧路開発建設部管内	31	289,032	335,775	310,682	62,232	59,932	52,101
帯広開発建設部管内	5	92,134	72,223	80,628	7,851	5,334	6,073
網走開発建設部管内	21	303,281	289,008	296,777	87,841	67,522	43,582
留萌開発建設部管内	14	17,274	17,346	17,252	10,423	7,848	6,708
稚内開発建設部管内	33	190,885	191,074	205,416	64,962	53,025	33,912

出典：【漁港数】北海道水産林務部 「北海道の漁港一覧」
【漁業生産高及び漁業生産額】北海道「北海道水産現勢」

3-1-16. 全国と北海道の食料品製造業の付加価値率の推移

事項 / 年	全国			北海道		
	製造品出荷額等（百万円）	付加価値額（百万円）	付加価値率（%）	製造品出荷額等（百万円）	付加価値額（百万円）	付加価値率（%）
S60	20,541,874	6,541,754	31.8	1,718,585	399,900	23.3
61	20,763,905	6,848,886	33.0	1,725,350	407,917	23.6
62	20,691,646	7,189,012	34.7	1,749,782	441,054	25.2
63	21,250,105	7,499,635	35.3	1,770,393	448,925	25.4
H元	21,940,268	7,736,965	35.3	1,847,708	489,185	26.5
2	22,748,440	8,000,883	35.2	1,914,525	516,360	27.0
3	24,091,392	8,679,362	36.0	2,049,313	551,496	26.9
4	24,754,346	9,058,479	36.6	2,105,826	605,339	28.7
5	24,611,075	9,076,103	36.9	2,006,064	573,431	28.6
6	24,426,490	9,140,813	37.4	1,957,824	552,250	28.2
7	24,116,621	9,285,856	38.5	1,925,140	559,201	29.0
8	24,243,506	9,189,631	37.9	1,942,675	572,769	29.5
9	24,228,632	9,071,526	37.4	1,916,801	574,565	30.0
10	24,599,380	9,244,334	37.6	1,905,281	574,765	30.2
11	24,333,842	9,251,769	38.0	1,906,389	573,008	30.1
12	23,888,077	9,130,254	38.2	1,869,849	545,591	29.2
13	23,454,150	8,991,978	38.3	1,841,914	575,711	31.3
14	22,984,018	8,793,806	38.3	1,787,096	543,644	30.4
15	22,761,509	8,708,667	38.3	1,773,705	550,157	31.0
16	22,789,227	8,611,135	37.8	1,771,275	542,984	30.7
17	22,677,541	8,528,795	37.6	1,802,584	526,135	29.2
18	22,673,228	8,562,524	37.8	1,796,153	533,925	29.7
19	24,196,346	8,718,599	36.0	1,899,109	544,736	28.7
20	24,941,562	8,693,616	34.9	1,921,855	551,389	28.7
21	24,448,076	8,613,984	35.2	1,928,202	559,905	29.0
22	24,114,367	8,661,831	35.9	1,884,710	530,045	28.1
23	24,336,744	9,009,075	37.0	1,841,951	544,075	29.5
24	24,301,989	8,564,960	35.2	1,844,000	522,556	28.3
25	24,948,095	8,644,997	34.7	1,928,681	520,490	27.0
26	25,936,077	8,763,331	33.8	1,984,584	521,935	26.3
27	28,233,319	9,578,787	33.9	2,206,301	602,469	27.3
28	28,426,447	9,780,853	34.4	2,160,250	590,340	27.3
29	29,055,931	10,026,113	34.5	2,175,231	608,969	28.0
30	29,781,548	10,153,954	34.1	2,210,705	605,311	27.4
R元	29,857,188	10,325,478	34.6	2,209,056	618,296	28.0
2	29,727,558	10,317,847	34.7	2,111,971	593,244	28.0
3	29,934,790	10,155,387	33.9			

出典： 経済産業省「工業統計表「産業編」
平成14年以降の北海道の値については、北海道「工業統計調査」

3-1-17. 全国と北海道の全製造業出荷額に占める食料品製造業出荷額の割合

事項 / 年	全国			北海道		
	全製造業製造品出荷額等（百万円）	食料品製造業製造品出荷額等（百万円）	食料品製造業の割合（%）	全製造業製造品出荷額等（百万円）	食料品製造業製造品出荷額等（百万円）	食料品製造業の割合（%）
S60	265,320,551	20,541,874	7.7	5,260,740	1,718,585	32.7
61	254,688,643	20,763,905	8.2	5,021,310	1,725,350	34.4
62	253,515,261	20,691,646	8.2	4,950,863	1,749,782	35.3
63	274,400,736	21,250,105	7.7	5,187,724	1,770,393	34.1
H元	298,893,142	21,940,268	7.3	5,523,570	1,847,708	33.5
2	323,372,603	22,748,440	7.0	5,932,495	1,914,525	32.3
3	340,834,634	24,091,392	7.1	6,271,295	2,049,313	32.7
4	329,520,639	24,754,346	7.5	6,203,293	2,105,826	33.9
5	311,199,479	24,611,075	7.9	6,010,727	2,006,064	33.4
6	300,851,462	24,426,490	8.1	5,961,365	1,957,824	32.8
7	306,029,559	24,116,621	7.9	5,966,596	1,925,140	32.3
8	313,068,385	24,243,506	7.7	6,159,390	1,942,675	31.5
9	323,071,831	24,228,632	7.5	6,135,278	1,916,801	31.2
10	305,839,992	24,599,380	8.0	5,880,274	1,905,281	32.4
11	291,449,554	24,333,842	8.3	5,713,692	1,906,389	33.4
12	300,477,604	23,888,077	8.0	5,917,173	1,869,849	31.6
13	286,667,406	23,454,150	8.2	5,608,287	1,841,914	32.8
14	269,361,805	22,984,018	8.5	5,347,551	1,787,096	33.4
15	273,734,436	22,761,509	8.3	5,320,408	1,773,705	33.3
16	284,418,266	22,789,227	8.0	5,262,648	1,771,275	33.7
17	295,800,300	22,677,541	7.7	5,464,682	1,802,584	33.0
18	314,834,621	22,673,228	7.2	5,749,592	1,796,153	31.2
19	336,756,635	24,196,346	7.2	5,739,595	1,899,109	33.1
20	335,578,825	24,941,562	7.4	5,917,424	1,921,855	32.5
21	265,259,031	24,448,076	9.2	5,202,551	1,928,202	37.1
22	289,107,683	24,114,367	8.3	5,952,864	1,884,710	31.7
23	284,968,753	24,144,891	8.5	6,052,133	1,841,951	30.4
24	288,727,639	24,301,989	8.4	6,139,425	1,844,000	30.0
25	292,092,130	24,948,095	8.5	6,385,147	1,928,681	30.2
26	305,139,989	25,936,077	8.5	6,672,809	1,984,584	29.7
27	313,128,563	28,102,190	9.0	6,535,855	2,199,116	33.6
28	302,185,204	28,426,447	9.4	6,057,594	2,160,250	35.7
29	319,166,725	29,055,931	9.1	6,130,693	2,175,231	35.5
30	331,809,377	29,781,548	9.0	6,327,627	2,210,705	34.9
R元	322,533,418	29,857,188	9.3	6,048,894	2,209,056	36.5
2	303,554,704	29,727,558	9.8	5,587,227	2,111,971	37.8
3	302,003,273	29,605,781	9.8			

出典： 経済産業省「工業統計調査」

3-2-1. 北海道の観光入込客数の推移

事項 / 年度	観光入込客数（延べ人数）（千人）	内訳		内訳	
		道外客	道内客	日帰り客	宿泊客
S35	13,757	－	－	－	－
36	15,853	－	－	－	－
37	19,911	－	－	－	－
38	20,989	5,982	15,007	13,062	7,927
39	26,196	7,292	18,904	17,858	8,338
40	29,456	8,900	20,556	19,985	9,471
41	30,693	9,349	21,344	20,883	9,810
42	38,436	12,438	25,998	27,025	11,411
43	42,469	15,075	27,394	30,506	11,963
44	45,804	15,556	30,248	33,430	12,373
45	50,337	16,813	33,524	37,513	12,824
46	58,624	21,775	36,850	44,446	14,178
47	62,766	23,713	39,053	48,340	14,427
48	69,189	26,390	42,799	53,564	15,625
49	74,315	27,904	46,411	57,578	16,738
50	72,442	25,510	46,932	57,093	15,349
51	77,215	27,142	50,073	61,292	15,923
52	72,640	23,387	49,253	57,773	14,867
53	76,488	24,379	52,110	60,661	15,828
54	78,310	25,314	52,996	62,120	16,190
55	82,659	25,765	56,895	66,008	16,651
56	80,902	24,739	56,164	64,596	16,306
57	84,962	25,693	59,269	68,103	16,858
58	85,640	25,352	60,288	68,976	16,665
59	90,284	26,291	63,993	72,846	17,439
60	93,505	27,297	66,208	75,399	18,106
61	98,321	28,336	69,985	79,306	19,015
62	103,373	31,111	72,262	82,848	20,525
63	109,789	32,889	76,901	87,815	21,975
H元	116,546	36,009	80,537	92,697	23,849
2	124,500	39,708	84,791	98,522	25,977
3	131,127	43,075	88,053	103,753	27,375
4	131,156	43,321	87,836	103,414	27,742
5	124,491	40,556	83,934	98,097	26,394
6	127,794	41,719	86,075	100,916	26,878
7	127,589	42,654	84,934	100,299	27,289
8	128,079	44,123	83,956	100,412	27,667
9	141,128	45,249	95,879	112,122	29,006
10	143,930	46,330	97,600	114,425	29,505
11	149,389	48,217	101,172	119,532	29,857
12	136,647	41,249	95,398	108,924	27,723
13	143,966	45,143	98,823	114,877	29,090
14	143,334	45,830	97,504	114,417	28,917
15	141,166	44,934	96,231	113,030	28,136
16	138,368	44,177	94,191	110,605	27,762
17	139,027	45,758	93,268	111,606	27,420
18	140,428	45,511	94,918	113,005	27,423
19	139,841	44,454	95,387	113,583	26,258
20	132,821	42,081	90,740	107,730	25,091
21	130,993	40,371	90,622	106,782	24,211
22	128,787	39,531	89,256	105,392	23,394
23	122,222	35,421	86,801	99,815	22,407
24	127,516	37,002	90,514	104,677	22,839
25	131,788	39,478	92,311	107,828	23,960
26	133,434	40,559	92,875	109,227	24,207
27	140,821	43,677	97,144	115,760	25,061
28	140,993	44,255	96,738	115,779	25,214
29	145,759	46,721	99,038	118,404	27,355
30	145,881	46,698	99,183	118,386	27,495
R元	143,880	45,272	98,608	117,216	26,664
2	81,063	16,233	64,831	69,268	11,795
3	85,312	17,288	68,024	71,587	13,725
4	122,298	30,434	91,864	100,906	21,392

出典：北海道経済部観光局「観光入込客数（延べ人数）の推移
対象市町村　昭和35年度～平成8年度：104主要観光地（118市町村）、平成9・10年度：202市町村、平成11～15年度：全212市町、平成16・17年度　全202市町村、平成18～21年度　全180市町村、平成22年度～：全179市町村

3-2-1. 北海道の観光入込客数の推移

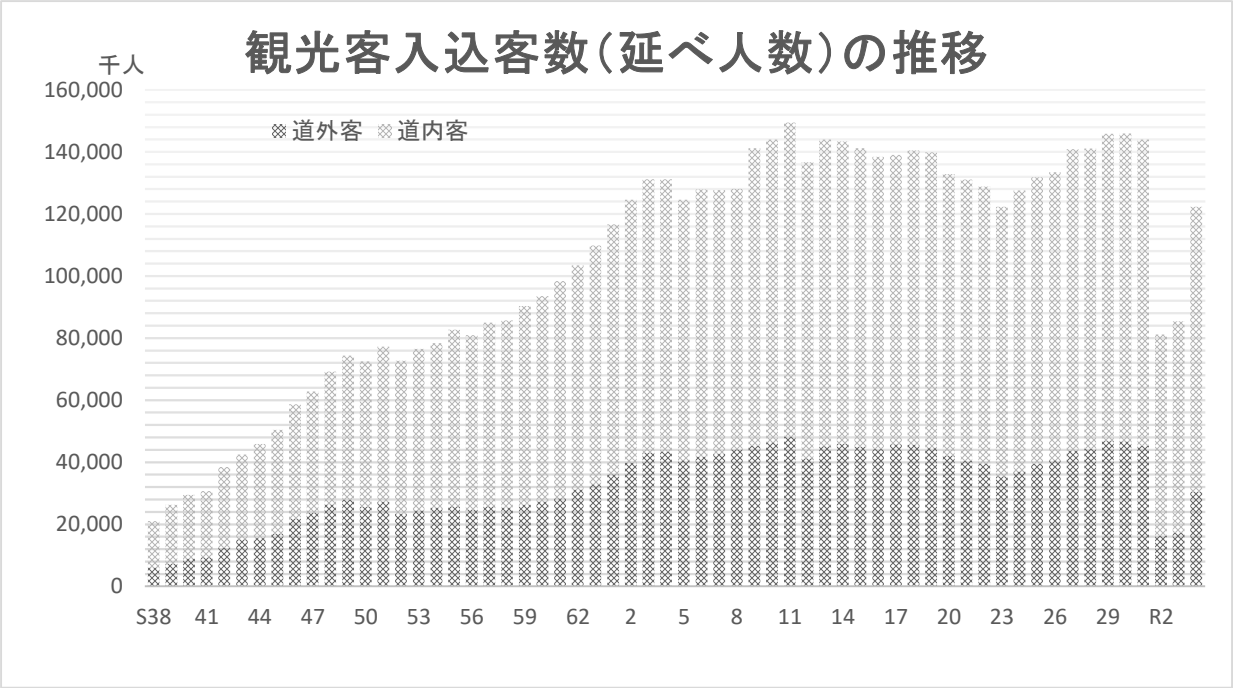

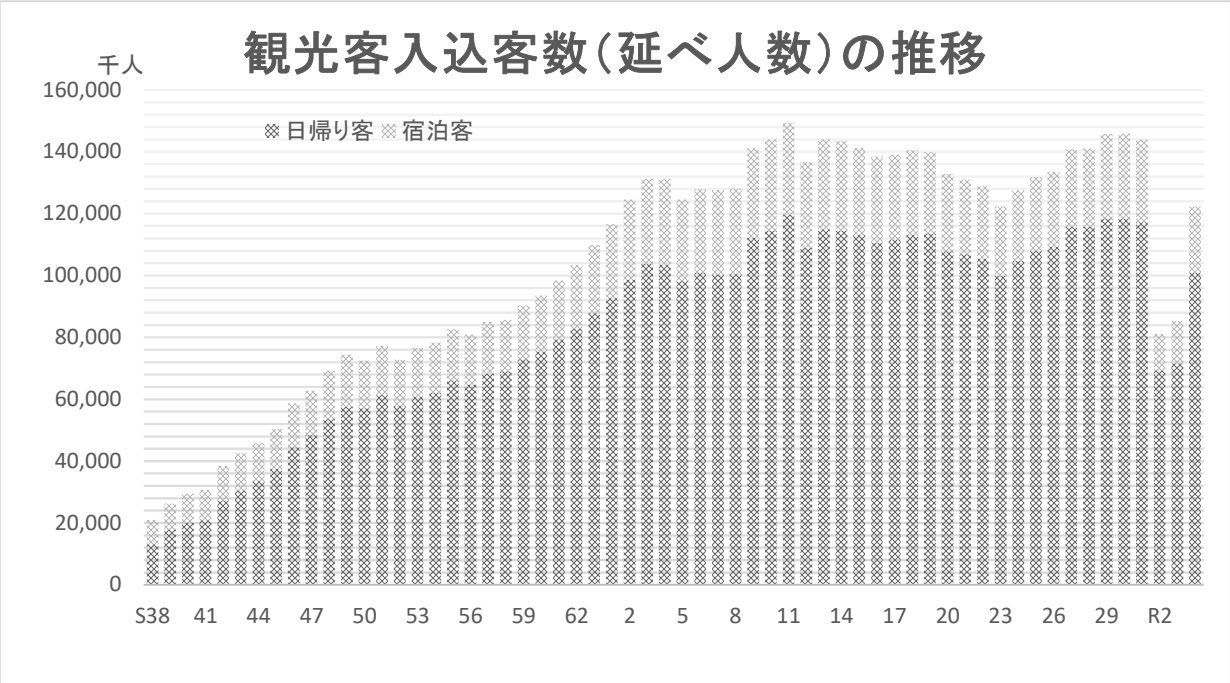

出典：北海道経済部観光局「観光入込客数（延べ人数）の推移

3-2-2. 訪日外国人宿泊者数

（単位：人）

市町村名＼事項	アジア									
	中国	韓国	台湾	香港	ｼﾝｶﾞﾎﾟｰﾙ	ﾏﾚｰｼｱ	タイ	インド	ｲﾝﾄﾞﾈｼｱ	ﾌｨﾘﾋﾟﾝ
北海道	45,510	224,694	234,835	119,530	82,570	43,406	81,574	1,780	15,560	8,417
道南地域	5,001	9,286	29,652	8,483	9,276	4,197	10,545	198	2,155	1,165
渡島計	4,984	9,276	29,652	8,479	9,262	4,197	10,545	186	2,154	1,159
函館市	4,789	9,135	28,046	7,906	9,000	3,983	10,094	171	2,062	1,076
北斗市	105	97	454	1	130	101	185	15	60	79
松前町	2	0	0	0	0	0	0	0	0	0
福島町	0	0	0	0	0	0	0	0	0	0
知内町	0	0	0	0	0	0	0	0	0	0
木古内町	0	0	0	0	0	0	0	0	0	0
七飯町	88	44	245	361	100	20	210	0	32	4
鹿部町	0	0	0	2	0	0	0	0	0	0
森町	0	0	893	207	26	93	56	0	0	0
八雲町	0	0	14	2	6	0	0	0	0	0
長万部町	0	0	0	0	0	0	0	0	0	0
檜山計	17	10	0	4	14	0	0	12	1	6
江差町	8	6	0	2	12	0	0	8	1	6
上ノ国町	2	0	0	0	0	0	0	0	0	0
厚沢部町	0	0	0	1	0	0	0	0	0	0
乙部町	4	0	0	0	2	0	0	0	0	0
奥尻町	0	0	0	0	0	0	0	0	0	0
今金町	0	0	0	0	0	0	0	0	0	0
せたな町	3	4	0	1	0	0	0	4	0	0
道央地域	30,769	174,062	99,961	74,825	49,170	29,173	46,199	1,287	9,738	6,329
石狩計	16,172	67,839	39,280	21,839	16,284	12,169	22,940	1,049	5,224	4,135
札幌市	12,392	64,294	31,853	17,403	12,562	8,739	16,248	955	4,149	3,767
江別市	0	0	0	0	0	0	0	0	0	0
千歳市	3,764	3,449	7,319	4,288	3,676	3,360	6,669	90	1,074	313
恵庭市	1	13	0	0	0	0	0	0	0	0
北広島市	6	66	96	141	42	67	22	0	1	52
石狩市	9	4	0	7	0	3	1	4	0	3
当別町	0	2	12	0	0	0	0	0	0	0
新篠津村	0	11	0	0	4	0	0	0	0	0
後志計	9,496	30,834	20,347	34,619	23,347	10,387	15,752	174	2,820	1,550
小樽市	4,136	23,837	8,645	8,756	4,326	2,278	6,205	60	359	177
島牧村	0	0	2	0	5	0	0	0	0	0
寿都町	0	0	0	0	0	0	0	0	0	0
黒松内町	4	0	38	0	3	2	0	0	0	1
蘭越町	23	20	10	8	5	2	0	0	3	2
ニセコ町	2,254	2,841	4,098	9,372	7,810	3,535	3,560	46	823	480
真狩村	15	7	16	4	4	3	0	0	11	0
留寿都村	919	2,322	1,883	1,243	1,732	2,912	1,852	7	625	154
喜茂別町	0	0	0	0	0	0	0	0	0	0
京極町	0	0	0	0	0	0	0	0	0	0
倶知安町	2,106	1,790	5,640	15,222	9,454	1,654	4,120	61	867	735
共和町	0	0	0	0	0	0	0	0	0	0
岩内町	14	12	0	0	6	0	13	0	132	1
泊村	0	0	0	0	0	0	0	0	0	0
神恵内村	3	0	0	0	0	0	0	0	0	0
積丹町	4	2	0	2	2	0	2	0	0	0
古平町	0	0	0	0	0	0	0	0	0	0
仁木町	0	0	0	0	0	0	0	0	0	0
余市町	18	3	15	12	0	1	0	0	0	0
赤井川村	0	0	0	0	0	0	0	0	0	0

出典：北海道経済部観光局「令和４年度北海道観光入込客数調査報告書」

3-2-2. 訪日外国人宿泊者数

（単位：人）

市町村名＼事項	アジア	欧州				北米		ｵｰｽﾄﾗﾘｱ	その他	計
	ベトナム	ロシア	イギリス	フランス	ドイツ	アメリカ	カナダ			
北海道	3,191	885	9,038	4,580	4,429	57,477	5,618	54,864	78,961	1,076,916
道南地域	578	222	659	509	486	5,259	635	2,905	3,949	95,160
渡島計	567	222	659	509	485	5,257	635	2,904	3,922	95,054
函館市	520	222	630	492	465	4,997	601	2,737	3,449	90,375
北斗市	43	0	18	13	17	124	22	81	395	1,940
松前町	0	0	0	0	1	14	0	0	0	17
福島町	0	0	0	0	0	0	0	0	0	0
知内町	0	0	0	0	0	0	0	0	0	0
木古内町	0	0	0	0	0	0	0	0	0	0
七飯町	0	0	8	4	2	106	12	80	51	1,367
鹿部町	0	0	0	0	0	0	0	0	0	2
森町	4	0	3	0	0	16	0	0	27	1,325
八雲町	0	0	0	0	0	0	0	6	0	28
長万部町	0	0	0	0	0	0	0	0	0	0
檜山計	11	0	0	0	1	2	0	1	27	106
江差町	1	0	0	0	0	0	0	0	12	56
上ノ国町	4	0	0	0	1	0	0	0	3	10
厚沢部町	6	0	0	0	0	0	0	0	0	7
乙部町	0	0	0	0	0	0	0	0	9	15
奥尻町	0	0	0	0	0	0	0	1	0	1
今金町	0	0	0	0	0	0	0	0	0	0
せたな町	0	0	0	0	0	2	0	0	3	17
道央地域	1,942	475	6,380	2,788	2,977	40,899	4,155	38,538	59,073	678,737
石狩計	981	202	2,078	946	767	15,879	1,588	7,454	14,311	251,137
札幌市	820	179	1,703	718	703	11,135	1,043	5,419	11,476	205,558
江別市	0	0	0	0	0	0	0	0	0	0
千歳市	144	23	375	224	62	4,720	542	2,032	2,782	44,906
恵庭市	0	0	0	0	0	0	0	0	7	21
北広島市	0	0	0	1	0	7	1	3	30	535
石狩市	17	0	0	3	2	15	2	0	16	86
当別町	0	0	0	0	0	0	0	0	0	14
新篠津村	0	0	0	0	0	2	0	0	0	17
後志計	494	231	3,806	1,572	2,003	21,137	2,300	29,197	33,480	243,543
小樽市	78	21	422	158	111	3,294	880	2,527	2,967	69,237
島牧村	0	2	9	2	4	123	3	23	37	210
寿都町	0	0	0	0	0	0	0	0	0	0
黒松内町	0	0	0	0	0	1	0	0	4	53
蘭越町	0	0	4	6	6	16	0	11	6	122
ニセコ町	237	94	1,876	758	1,674	9,061	601	9,511	2,726	61,354
真狩村	8	0	0	11	0	14	26	24	19	162
留寿都村	3	2	178	26	22	1,582	72	1,807	5,871	23,212
喜茂別町	0	0	0	0	0	0	0	0	0	0
京極町	0	0	0	0	0	0	0	0	0	0
倶知安町	153	112	1,313	607	185	6,871	715	15,288	21,801	88,694
共和町	0	0	0	0	0	0	0	0	0	0
岩内町	9	0	4	0	1	29	3	3	35	262
泊村	0	0	0	0	0	0	0	0	0	0
神恵内村	0	0	0	4	0	2	0	0	0	9
積丹町	0	0	0	0	0	2	0	0	0	14
古平町	0	0	0	0	0	0	0	0	0	0
仁木町	0	0	0	0	0	0	0	0	0	0
余市町	6	0	0	0	0	142	0	3	14	214
赤井川村	0	0	0	0	0	0	0	0	0	0

出典：北海道経済部観光局「令和４年度北海道観光入込客数調査報告書」

3-2-2. 訪日外国人宿泊者数

（単位：人）

市町村名＼事項	アジア									
	中国	韓国	台湾	香港	ｼﾝｶﾞﾎﾟｰﾙ	ﾏﾚｰｼｱ	タイ	インド	ｲﾝﾄﾞﾈｼｱ	ﾌｨﾘﾋﾟﾝ
空知計	104	37	19	35	88	10	28	0	5	6
夕張市	0	0	0	0	0	0	0	0	0	0
岩見沢市	20	12	6	4	55	9	1	0	4	1
美唄市	0	4	1	12	23	0	0	0	0	0
芦別市	0	4	0	19	4	0	0	0	0	0
赤平市	0	0	0	0	0	0	0	0	0	0
三笠市	57	15	0	0	3	0	0	0	0	0
滝川市	16	0	2	0	2	0	4	0	1	1
砂川市	0	0	0	0	1	1	0	0	0	0
歌志内市	0	0	0	0	0	0	0	0	0	0
深川市	3	1	1	0	0	0	0	0	0	2
南幌町	0	0	7	0	0	0	0	0	0	0
奈井江町	0	0	0	0	0	0	0	0	0	0
上砂川町	0	0	0	0	0	0	0	0	0	0
由仁町	0	0	0	0	0	0	0	0	0	0
長沼町	0	0	0	0	0	0	0	0	0	0
栗山町	0	0	0	0	0	0	0	0	0	0
月形町	5	0	0	0	0	0	0	0	0	0
浦臼町	0	0	0	0	0	0	0	0	0	0
新十津川町	3	0	0	0	0	0	0	0	0	0
妹背牛町	0	0	0	0	0	0	0	0	0	0
秩父別町	0	1	2	0	0	0	23	0	0	2
雨竜町	0	0	0	0	0	0	0	0	0	0
北竜町	0	0	0	0	0	0	0	0	0	0
沼田町	0	0	0	0	0	0	0	0	0	0
胆振計	4,947	75,304	40,277	18,323	9,450	6,605	7,474	55	1,688	634
室蘭市	74	53	7	9	34	9	53	1	0	0
苫小牧市	260	910	1,163	147	55	74	76	15	16	144
登別市	3,217	48,924	18,242	10,129	6,383	4,302	2,476	30	1,158	289
伊達市	39	4,822	2,242	3,336	133	415	436	0	97	130
豊浦町	13	12	20	25	2	2	4	0	0	0
壮瞥町	3	9	22	4	5	4	2	0	0	1
白老町	198	208	84	84	5	0	92	9	19	0
厚真町	0	0	0	0	0	0	0	0	0	0
洞爺湖町	1,137	20,366	18,497	4,589	2,833	1,799	4,335	0	398	70
安平町	0	0	0	0	0	0	0	0	0	0
むかわ町	6	0	0	0	0	0	0	0	0	0
日高計	50	48	38	9	1	2	5	9	1	4
日高町	0	0	0	0	0	0	0	0	0	0
平取町	0	0	0	0	0	0	0	0	0	0
新冠町	0	0	0	0	0	0	0	0	0	0
浦河町	14	42	36	1	0	2	0	6	0	4
様似町	0	0	0	0	0	0	0	0	0	0
えりも町	4	0	0	4	0	0	0	2	0	0
新ひだか町	32	6	2	4	1	0	5	1	1	0
道北地域	5,571	34,246	56,898	20,960	16,099	5,935	21,436	185	2,925	623
上川計	5,323	34,134	56,721	20,818	16,032	5,921	21,378	179	2,880	599
旭川市	1,668	6,958	8,567	5,364	3,145	1,005	10,633	53	1,430	133
士別市	0	8	0	0	0	0	0	0	0	0
名寄市	7	8	8	18	0	0	9	0	0	0
富良野市	1,341	2,629	6,133	5,822	5,767	1,901	4,448	55	471	199
鷹栖町	0	0	0	0	0	0	0	0	0	0
東神楽町	24	78	38	117	10	3	46	0	0	0
当麻町	0	0	0	0	0	0	0	0	0	0
比布町	0	0	0	7	0	0	0	0	0	0
愛別町	0	0	0	0	0	0	0	0	0	0
上川町	72	16,279	20,451	2,227	1,826	1,343	3,605	0	194	206
東川町	88	184	184	165	93	31	62	15	3	11

出典：北海道経済部観光局「令和４年度北海道観光入込客数調査報告書」

3-2-2. 訪日外国人宿泊者数

（単位：人）

市町村名＼事項	アジア	欧州				北米		ｵｰｽﾄﾗﾘｱ	その他	計
	ベトナム	ロシア	イギリス	フランス	ドイツ	アメリカ	カナダ			
空知計	117	1	16	0	1	13	1	18	456	955
夕張市	0	0	0	0	0	0	0	0	0	0
岩見沢市	5	0	7	0	0	3	1	0	7	135
美唄市	72	0	0	0	0	0	0	4	426	542
芦別市	0	0	0	0	0	0	0	0	4	31
赤平市	0	0	0	0	0	0	0	0	0	0
三笠市	0	0	0	0	0	0	0	12	0	87
滝川市	39	0	2	0	1	7	0	1	12	88
砂川市	0	0	0	0	0	0	0	1	5	8
歌志内市	0	0	0	0	0	0	0	0	0	0
深川市	1	0	7	0	0	0	0	0	0	15
南幌町	0	0	0	0	0	0	0	0	0	7
奈井江町	0	0	0	0	0	0	0	0	0	0
上砂川町	0	0	0	0	0	0	0	0	0	0
由仁町	0	0	0	0	0	0	0	0	0	0
長沼町	0	0	0	0	0	0	0	0	0	0
栗山町	0	0	0	0	0	0	0	0	0	0
月形町	0	1	0	0	0	3	0	0	2	11
浦臼町	0	0	0	0	0	0	0	0	0	0
新十津川町	0	0	0	0	0	0	0	0	0	3
妹背牛町	0	0	0	0	0	0	0	0	0	0
秩父別町	0	0	0	0	0	0	0	0	0	28
雨竜町	0	0	0	0	0	0	0	0	0	0
北竜町	0	0	0	0	0	0	0	0	0	0
沼田町	0	0	0	0	0	0	0	0	0	0
胆振計	331	37	479	268	204	3,851	264	1,861	10,814	182,866
室蘭市	0	0	19	9	2	15	0	0	257	542
苫小牧市	16	9	19	31	34	183	21	34	254	3,461
登別市	268	18	322	133	118	3,228	205	1,497	2,987	103,926
伊達市	9	4	0	0	0	5	0	17	20	11,705
豊浦町	0	0	1	0	0	8	9	4	43	143
壮瞥町	0	0	2	0	0	8	0	0	7	67
白老町	4	1	76	42	23	54	3	29	1,197	2,128
厚真町	0	0	0	0	0	0	0	0	0	0
洞爺湖町	34	5	40	53	27	350	26	280	6,049	60,888
安平町	0	0	0	0	0	0	0	0	0	0
むかわ町	0	0	0	0	0	0	0	0	0	6
日高計	19	4	1	2	2	19	2	8	12	236
日高町	0	0	0	0	0	0	0	2	0	2
平取町	0	0	0	0	0	0	0	0	0	0
新冠町	0	0	0	0	0	0	0	0	0	0
浦河町	8	3	1	0	0	3	2	3	5	130
様似町	0	0	0	0	0	0	0	0	0	0
えりも町	10	0	0	0	0	6	0	0	0	26
新ひだか町	1	1	0	2	2	10	0	3	7	78
道北地域	195	78	971	674	492	6,715	575	11,001	10,524	196,103
上川計	129	76	936	646	460	6,412	563	10,945	10,054	194,206
旭川市	32	17	230	79	142	1,514	147	1,257	1,132	43,506
士別市	0	0	0	0	12	1	2	7	0	30
名寄市	0	0	0	0	0	9	5	8	11	83
富良野市	67	37	547	357	205	3,073	294	5,950	4,501	43,797
鷹栖町	0	0	0	0	0	0	0	0	0	0
東神楽町	0	0	3	3	1	19	2	0	12	356
当麻町	0	0	0	0	0	0	0	2	0	2
比布町	0	0	0	0	0	0	0	8	0	15
愛別町	0	0	0	0	0	0	0	0	0	0
上川町	6	4	21	96	26	558	8	120	1,359	48,401
東川町	13	18	30	48	43	296	9	98	574	1,965

出典：北海道経済部観光局「令和４年度北海道観光入込客数調査報告書」

3-2-2. 訪日外国人宿泊者数

（単位：人）

事項 / 市町村名	アジア									
	中国	韓国	台湾	香港	ｼﾝｶﾞﾎﾟｰﾙ	ﾏﾚｰｼｱ	タイ	インド	ｲﾝﾄﾞﾈｼｱ	ﾌｨﾘﾋﾟﾝ
美瑛町	169	5,830	598	1,328	696	106	273	13	33	13
上富良野町	28	496	118	53	78	1	71	0	4	37
中富良野町	37	94	82	98	42	54	26	0	0	0
南富良野町	6	11	66	63	60	32	70	0	5	0
占冠村	1,883	1,559	20,473	5,554	4,315	1,445	2,135	43	740	0
和寒町	0	0	0	0	0	0	0	0	0	0
剣淵町	0	0	0	0	0	0	0	0	0	0
下川町	0	0	3	2	0	0	0	0	0	0
美深町	0	0	0	0	0	0	0	0	0	0
音威子府村	0	0	0	0	0	0	0	0	0	0
中川町	0	0	0	0	0	0	0	0	0	0
幌加内町	0	0	0	0	0	0	0	0	0	0
留萌計	18	13	5	13	2	2	0	0	3	16
留萌市	17	8	5	5	1	2	0	0	3	16
増毛町	0	0	0	0	0	0	0	0	0	0
小平町	0	0	0	0	0	0	0	0	0	0
苫前町	0	0	0	5	0	0	0	0	0	0
羽幌町	0	2	0	1	1	0	0	0	0	0
初山別村	0	0	0	0	0	0	0	0	0	0
遠別町	0	0	0	0	0	0	0	0	0	0
天塩町	1	3	0	2	0	0	0	0	0	0
宗谷計	230	99	172	129	65	12	58	6	42	8
稚内市	184	83	141	120	60	11	53	3	36	4
猿払村	0	0	0	0	0	0	0	0	0	0
浜頓別町	0	0	0	0	0	0	0	0	0	0
中頓別町	0	0	0	0	0	0	0	0	0	0
枝幸町	0	0	0	0	0	0	0	0	0	0
豊富町	0	0	0	0	0	0	0	0	0	0
礼文町	24	4	5	0	4	0	5	2	3	2
利尻町	3	2	4	0	1	0	0	0	0	0
利尻富士町	12	9	22	9	0	1	0	1	0	2
幌延町	7	1	0	0	0	0	0	0	3	0
オホーツク地域	1,250	965	5,252	5,967	2,384	1,454	689	43	213	131
オホーツク計	1,250	965	5,252	5,967	2,384	1,454	689	43	213	131
北見市	177	125	766	514	59	36	158	12	49	75
網走市	711	534	2,394	3,105	553	539	319	9	150	26
紋別市	59	13	177	74	690	695	19	8	2	18
美幌町	7	0	0	0	0	0	0	0	0	0
津別町	0	0	19	2	0	6	0	8	0	0
斜里町	273	259	1,795	2,266	1,053	172	163	0	0	0
清里町	9	21	23	6	24	4	28	0	0	0
小清水町	0	0	0	0	0	0	0	0	0	0
訓子府町	0	0	0	0	0	0	0	0	0	0
置戸町	0	0	0	0	0	0	0	0	0	0
佐呂間町	0	0	0	0	0	0	0	0	0	0
遠軽町	3	13	71	0	4	0	2	6	11	11
湧別町	0	0	0	0	0	0	0	0	0	0
滝上町	3	0	0	0	0	0	0	0	1	1
興部町	0	0	0	0	0	0	0	0	0	0
西興部村	0	0	0	0	0	0	0	0	0	0
雄武町	8	0	7	0	1	2	0	0	0	0
大空町	0	0	0	0	0	0	0	0	0	0
十勝地域	824	4,371	18,465	4,724	2,569	915	2,050	38	279	34
十勝計	824	4,371	18,465	4,724	2,569	915	2,050	38	279	34
帯広市	471	580	885	967	250	106	211	32	201	10
音更町	204	3,564	13,778	1,647	522	232	191	0	58	4
士幌町	0	2	0	9	2	0	0	0	0	0

出典：北海道経済部観光局「令和４年度北海道観光入込客数調査報告書」

3-2-2. 訪日外国人宿泊者数

（単位：人）

市町村名＼事項	アジア	欧州				北米		ｵｰｽﾄﾗﾘｱ	その他	計
	ベトナム	ロシア	イギリス	フランス	ドイツ	アメリカ	カナダ			
美瑛町	1	0	41	8	8	215	14	38	34	9,418
上富良野町	2	0	4	12	11	239	46	28	110	1,338
中富良野町	0	0	8	18	2	81	6	18	54	620
南富良野町	8	0	8	0	0	9	0	23	2	363
占冠村	0	0	44	25	10	398	30	3,388	2,262	44,304
和寒町	0	0	0	0	0	0	0	0	0	0
剣淵町	0	0	0	0	0	0	0	0	0	0
下川町	0	0	0	0	0	0	0	0	2	7
美深町	0	0	0	0	0	0	0	0	0	0
音威子府村	0	0	0	0	0	0	0	0	0	0
中川町	0	0	0	0	0	0	0	0	1	1
幌加内町	0	0	0	0	0	0	0	0	0	0
留萌計	19	0	8	2	10	14	2	10	82	219
留萌市	15	0	1	2	0	3	1	2	68	149
増毛町	0	0	0	0	6	0	0	0	1	7
小平町	0	0	0	0	0	0	0	0	0	0
苫前町	0	0	0	0	0	0	0	0	0	5
羽幌町	0	0	6	0	0	6	1	6	4	27
初山別村	0	0	0	0	0	0	0	0	0	0
遠別町	0	0	0	0	0	0	0	0	0	0
天塩町	4	0	1	0	4	5	0	2	9	31
宗谷計	47	2	27	26	22	289	10	46	388	1,678
稚内市	28	1	26	18	19	176	4	39	235	1,241
猿払村	15	0	0	0	0	0	0	0	0	15
浜頓別町	0	0	0	0	0	0	0	0	0	0
中頓別町	0	0	0	0	0	0	0	0	0	0
枝幸町	0	0	0	0	0	0	0	0	0	0
豊富町	0	0	0	0	0	0	0	0	0	0
礼文町	0	0	0	0	0	90	0	3	1	143
利尻町	1	1	0	0	1	4	0	0	112	129
利尻富士町	1	0	1	8	2	18	6	3	37	132
幌延町	2	0	0	0	0	1	0	1	3	18
オホーツク地域	62	5	279	117	122	1,485	71	529	1,156	22,174
オホーツク計	62	5	279	117	122	1,485	71	529	1,156	22,174
北見市	10	0	4	4	21	54	4	15	108	2,191
網走市	9	4	167	43	42	868	15	276	505	10,269
紋別市	37	0	7	0	4	13	5	2	23	1,846
美幌町	2	0	0	0	0	0	0	0	2	11
津別町	0	0	0	0	0	0	0	2	0	37
斜里町	0	0	98	58	46	526	42	199	483	7,433
清里町	0	1	0	11	0	5	0	5	11	148
小清水町	0	0	0	0	0	0	0	0	0	0
訓子府町	0	0	0	0	0	0	0	0	0	0
置戸町	0	0	0	0	0	0	0	0	0	0
佐呂間町	0	0	0	0	0	0	0	0	0	0
遠軽町	0	0	0	0	6	9	5	18	13	172
湧別町	0	0	0	0	0	0	0	0	0	0
滝上町	0	0	0	1	1	4	0	3	8	22
興部町	0	0	0	0	0	0	0	0	0	0
西興部村	4	0	0	0	0	0	0	1	1	6
雄武町	0	0	3	0	2	6	0	8	2	39
大空町	0	0	0	0	0	0	0	0	0	0
十勝地域	127	15	105	101	120	819	39	1,220	985	37,800
十勝計	127	15	105	101	120	819	39	1,220	985	37,800
帯広市	29	11	64	29	111	473	24	127	432	5,013
音更町	32	0	7	18	0	228	4	136	443	21,068
士幌町	2	0	0	0	0	0	1	0	4	20

出典：北海道経済部観光局「令和４年度北海道観光入込客数調査報告書」

3-2-2. 訪日外国人宿泊者数

（単位：人）

事項 / 市町村名	アジア									
	中国	韓国	台湾	香港	ｼﾝｶﾞﾎﾟｰﾙ	ﾏﾚｰｼｱ	タイ	インド	ｲﾝﾄﾞﾈｼｱ	ﾌｨﾘﾋﾟﾝ
上士幌町	0	0	0	0	0	0	0	0	0	0
鹿追町	8	50	1,872	146	85	35	1,447	0	0	0
新得町	135	130	760	1,050	1,702	405	198	6	18	17
清水町	0	0	0	0	0	0	0	0	0	0
芽室町	0	0	0	0	0	0	0	0	0	0
中札内村	0	0	0	0	0	0	0	0	0	0
更別村	0	0	0	0	0	0	0	0	0	0
大樹町	0	0	0	0	0	0	0	0	0	3
広尾町	0	4	6	0	0	0	0	0	2	0
幕別町	2	39	1,146	903	0	135	0	0	0	0
池田町	0	0	0	0	0	0	1	0	0	0
豊頃町	1	0	0	0	0	0	0	0	0	0
本別町	0	0	0	0	0	0	0	0	0	0
足寄町	3	2	18	2	8	2	2	0	0	0
陸別町	0	0	0	0	0	0	0	0	0	0
浦幌町	0	0	0	0	0	0	0	0	0	0
釧路・根室地域	2,095	1,764	24,607	4,571	3,072	1,732	655	29	250	135
釧路計	1,592	1,586	23,757	4,321	2,810	1,703	627	19	233	130
釧路市	1,389	1,342	23,288	4,229	2,665	1,605	565	13	223	127
釧路町	0	0	0	0	0	0	0	0	0	0
厚岸町	10	1	1	2	0	0	12	1	1	0
浜中町	0	0	3	0	5	0	0	0	0	0
標茶町	1	10	2	5	0	0	0	0	1	1
弟子屈町	192	221	407	81	116	98	49	5	8	2
鶴居村	0	12	56	4	24	0	1	0	0	0
白糠町	0	0	0	0	0	0	0	0	0	0
	503	178	850	250	262	29	28	10	17	5
根室計	113	109	243	124	98	21	10	5	9	5
根室市	0	8	20	5	0	0	2	0	0	0
別海町	378	14	46	11	69	2	10	2	8	0
中標津町	0	18	14	2	5	3	0	0	0	0
標津町	12	29	527	108	90	3	6	3	0	0
羅臼町	1	2	1	0	0	0	0	0	0	0
札幌開発建設部管内	16,276	67,876	39,299	21,874	16,372	12,179	22,968	1,049	5,229	4,141
函館開発建設部管内	5,001	9,286	29,652	8,483	9,276	4,197	10,545	198	2,155	1,165
小樽開発建設部管内	9,496	30,834	20,347	34,619	23,347	10,387	15,752	174	2,820	1,550
旭川開発建設部管内	5,323	34,134	56,721	20,818	16,032	5,921	21,378	179	2,880	599
室蘭開発建設部管内	4,997	75,352	40,315	18,332	9,451	6,607	7,479	64	1,689	638
釧路開発建設部管内	2,095	1,764	24,607	4,571	3,072	1,732	655	29	250	135
帯広開発建設部管内	824	4,371	18,465	4,724	2,569	915	2,050	38	279	34
網走開発建設部管内	1,250	965	5,252	5,967	2,384	1,454	689	43	213	131
留萌開発建設部管内	18	13	5	13	2	2	0	0	3	16
稚内開発建設部管内	230	99	172	129	65	12	58	6	42	8

出典：北海道経済部観光局「令和４年度北海道観光入込客数調査報告書」

3-2-2. 訪日外国人宿泊者数

（単位：人）

事項 / 市町村名	アジア	欧州				北米		ｵｰｽﾄﾗﾘｱ	その他	計
	ベトナム	ロシア	イギリス	フランス	ドイツ	アメリカ	カナダ			
上士幌町	0	0	0	0	0	0	0	0	0	0
鹿追町	0	0	7	6	0	24	2	21	10	3,713
新得町	32	4	25	42	6	66	7	919	76	5,598
清水町	0	0	0	0	0	0	0	0	0	0
芽室町	0	0	0	0	0	0	0	0	3	3
中札内村	0	0	0	0	0	0	0	0	0	0
更別村	0	0	0	0	0	0	0	0	0	0
大樹町	2	0	0	0	2	1	0	1	1	10
広尾町	13	0	0	0	0	4	1	4	1	35
幕別町	17	0	0	0	0	20	0	12	6	2,280
池田町	0	0	0	0	0	0	0	0	4	5
豊頃町	0	0	0	0	0	0	0	0	0	1
本別町	0	0	0	0	0	0	0	0	0	0
足寄町	0	0	2	6	1	3	0	0	5	54
陸別町	0	0	0	0	0	0	0	0	0	0
浦幌町	0	0	0	0	0	0	0	0	0	0
釧路・根室地域	287	90	644	391	232	2,300	143	671	3,274	46,942
釧路計	186	57	310	346	156	1,992	86	585	3,036	43,532
釧路市	118	54	195	246	102	1,813	74	556	2,863	41,467
釧路町	0	0	0	0	0	0	0	0	0	0
厚岸町	65	0	1	0	0	1	1	0	2	98
浜中町	0	0	0	0	0	6	0	0	0	14
標茶町	3	0	0	2	0	0	2	0	3	30
弟子屈町	0	3	106	95	47	158	6	29	154	1,777
鶴居村	0	0	8	3	7	14	3	0	14	146
白糠町	0	0	0	0	0	0	0	0	0	0
根室計	101	33	334	45	76	308	57	86	238	3,410
根室市	99	13	85	15	38	112	30	37	100	1,266
別海町	0	0	0	0	0	0	0	0	3	38
中標津町	2	0	92	12	22	93	14	27	85	887
標津町	0	0	0	0	4	8	0	0	10	64
羅臼町	0	20	157	18	12	95	13	22	40	1,155
札幌開発建設部管内	1,098	203	2,094	946	768	15,892	1,589	7,472	14,767	252,092
函館開発建設部管内	578	222	659	509	486	5,259	635	2,905	3,949	95,160
小樽開発建設部管内	494	231	3,806	1,572	2,003	21,137	2,300	29,197	33,480	243,543
旭川開発建設部管内	129	76	936	646	460	6,412	563	10,945	10,054	194,206
室蘭開発建設部管内	350	41	480	270	206	3,870	266	1,869	10,826	183,102
釧路開発建設部管内	287	90	644	391	232	2,300	143	671	3,274	46,942
帯広開発建設部管内	127	15	105	101	120	819	39	1,220	985	37,800
網走開発建設部管内	62	5	279	117	122	1,485	71	529	1,156	22,174
留萌開発建設部管内	19	0	8	2	10	14	2	10	82	219
稚内開発建設部管内	47	2	27	26	22	289	10	46	388	1,678

出典：北海道経済部観光局「令和４年度北海道観光入込客数調査報告書」

3-2-3. ６地域別宿泊施設数

事項 / 地域名	旅館・ホテル営業					
	施設数			客室数		
	R3	R2	R1	R3	R2	R1
北海道	2,904	2,877	2,863	119,782	117,115	115,751
道南地域	335	334	340	13,745	13,632	12,899
道央地域	1,278	1,251	1,216	64,786	62,419	61,555
道北地域	543	546	546	17,323	17,242	17,209
オホーツク地域	215	216	221	7,303	7,291	7,449
十勝地域	250	246	253	7,821	7,716	7,845
釧路・根室地域	283	284	287	8,804	8,815	8,794

事項 / 地域名	簡易宿所営業					
	施設数					
	R3	R2	R1			
北海道	330	335	467			
道南地域	25	27	24			
道央地域	200	223	326			
道北地域	62	49	73			
オホーツク地域	12	11	15			
十勝地域	16	7	15			
釧路・根室地域	15	18	14			

出典：北海道「北海道保健統計年報」
注：各年度末現在

3-2-4. 観光客の消費額及び経済波及効果

（単位：億円）

事項 / 回	総観光消費額			
	道民	来道者	訪日外国人来道者	合計
第１回調査（S63年10月～H元年9月）	5,354	3,254	－	8,608
第２回調査（H5年10月～H6年9月）	6,108	4,356	－	10,464
第３回調査（H11年1月～H11年12月）	6,583	5,580	－	12,163
第４回調査（H16年7月～H17年6月）	7,666	5,280	－	12,946
第５回調査（H21年7月～H22年6月）	7,240	4,898	855	12,992
第６回調査（H26年10月～H27年9月）	6,374	4,220	3,705	14,298
Ｒ１調査（R元年9月～R2年2月）	6,540	4,296	4,323	15,159
Ｒ２調査（R2年10月～R3年2月）	2,925	1,429	0	4,354
Ｒ３調査（R3年6月～R4年2月）	3,360	2,121	0	5,481
Ｒ４調査（R4年8月～R5年2月）	5,044	3,317	0	8,361

出典：北海道観光産業経済効果調査委員会「北海道観光産業経済効果調査報告書」

（単位：億円）

事項 / 費目	分野別観光消費額			
	道民	来道者	訪日外国人来道者	合計
交通費	1,799	912	0	2,711
宿泊費	1,033	1,277	0	2,310
飲食費	1,194	683	0	1,876
買い物費	829	357	0	1,186
娯楽等サービス	138	71	0	209
その他費用	51	16	0	68
観光消費額合計	5,044	3,317	0	8,361

出典：（公社）北海道観光振興機構　「令和4年度北海道来訪者満足度調査」

（単位：億円）

事項 / 回	生産波及効果		
	生産誘発効果（直接＋一次）	家計迂回効果（二次）	計
第１回調査（S63年10月～H元年9月）	8,904	3,353	12,258
第２回調査（H5年10月～H6年9月）	11,958	4,182	16,140
第３回調査（H11年1月～H11年12月）	14,441	4,332	18,773
第４回調査（H16年7月～H17年6月）	14,944	4,825	19,770
第５回調査（H21年7月～H22年6月）	14,965	3,272	18,237
第６回調査（H26年10月～H27年9月）	17,632	3,265	20,897
Ｒ１調査（R元年9月～R2年2月）	17,281	4,629	21,910
Ｒ２調査（R2年10月～R3年2月）	5,009	1,356	6,365
Ｒ３調査（R3年6月～R4年2月）	5,948	1,152	7,100
Ｒ４調査（R4年8月～R5年2月）	9,451	1,779	11,230

出典：北海道観光産業経済効果調査委員会「北海道観光産業経済効果調査報告書」

3-2-5. 全国の国立公園の公園別、年次別利用者数の推移

年	国立公園利用者数（万人）									
	利尻礼文サロベツ	知床	阿寒摩周	釧路湿原	大雪山	支笏洞爺	十和田八幡平	陸中海岸（三陸復興）	磐梯朝日	日光
S46		121	394		445	1,323	626	359	1,093	1,773
47		103	493		408	1,206	685	329	1,162	1,919
48		130	553		474	1,182	789	542	1,339	1,968
49	114	132	523		505	1,472	673	582	1,456	1,837
50	116	115	517		483	1,273	614	629	1,281	1,716
51	119	124	535		517	1,341	588	589	1,272	1,560
52	97	123	511		492	1,032	622	655	1,114	1,625
53	98	124	527		481	1,076	652	676	1,137	1,705
54	91	127	557		497	1,145	662	833	1,147	1,719
55	111	158	545		488	1,160	796	683	1,049	1,672
56	104	246	520		466	1,131	781	777	1,139	1,654
57	124	276	519		490	1,165	886	811	1,160	1,686
58	137	168	526		481	1,188	855	794	1,100	1,666
59	140	174	538		488	1,299	909	1,012	1,133	1,744
60	143	180	549		476	1,392	938	1,031	1,137	1,849
61	146	195	554		497	1,463	1,003	989	1,132	1,967
62	160	209	581	16	524	1,539	997	916	1,146	2,091
63	201	198	582	38	527	1,647	917	882	1,154	2,045
H元	223	209	621	51	568	1,740	1,023	1,011	1,275	2,301
2	238	223	660	52	649	1,766	1,006	1,070	1,291	2,525
3	238	237	697	60	685	1,784	1,067	1,054	1,262	2,601
4	240	237	699	63	700	1,743	1,118	1,054	1,237	2,640
5	225	233	651	76	622	1,691	1,049	846	1,157	2,606
6	208	249	662	87	677	1,672	1,147	1,042	1,501	2,592
7	231	224	659	79	595	1,638	1,041	911	1,445	2,575
8	245	225	646	77	614	1,616	1,040	892	1,419	2,559
9	139	235	672	61	633	1,507	922	876	1,359	2,385
10	136	242	741	74	665	1,514	885	796	1,229	2,227
11	142	242	786	64	630	1,507	874	836	1,160	2,220
12	141	226	693	56	624	1,055	860	847	1,016	2,173
13	151	234	725	53	620	1,271	851	780	996	2,029
14	152	229	691	47	627	1,343	876	774	1,011	2,006
15	151	225	652	47	636	1,333	957	697	911	2,001
16	136	228	614	45	610	1,155	927	762	865	1,944
17	125	232	606	48	619	1,462	886	705	891	1,861
18	117	242	471	39	610	1,439	851	682	836	1,863
19	109	212	420	38	549	1,414	866	699	822	1,855
20	100	195	400	35	501	1,084	763	659	807	1,791
21	91	181	373	32	478	1,003	803	699	833	1,789
22	88	182	369	34	466	969	589	407	758	1,770
23	84	169	347	40	420	835	428	46	681	1,339
24	67	180	360	46	455	901	475	143	774	1,510
25	73	174	353	46	487	990	450	225	735	1,544
26	65	166	360	46	499	1,024	474	252	755	1,609
27	59	177	371	45	498	1,103	461	338	705	1,696
28	59	173	356	37	466	1,117	457	285	711	1,580
29	62	176	363	45	466	1,147	466	277	689	1,635
30	57	165	340	43	490	1,070	459	283	683	1,681
R元	57	177	342	50	548	1,051	470	410	627	1,607
2	24	99	225	27	338	476	268	234	482	839
3	18	82	352	24	261	371	249	280	462	864

出典： 環境省「自然公園等利用者数調」
注1： 平成25年5月24日に青森県の種差海岸階上岳県立公園を編入し、陸中海岸国立公園から三陸復興国立公園に変更。
注2： 阿寒摩周は平成28年8月に名称変更

3-2-5. 全国の国立公園の公園別、年次別利用者数の推移

年	国立公園利用者数（万人）										
	尾瀬	上信越高原	※妙高戸隠連山	秩父多摩甲斐	小笠原	富士箱根伊豆	中部山岳	白山	南アルプス	伊勢志摩	吉野熊野
S46		2,440		756		8,062	705	31	67	915	1,151
47		2,632		839	0	8,391	756	46	75	979	1,122
48		3,005		882	1	8,631	798	54	51	1,251	1,165
49		2,872		923	1	8,240	706	74	49	1,414	1,194
50		2,899		948	1	8,075	692	75	48	1,259	1,086
51		2,798		956	1	8,013	682	70	46	1,328	1,093
52		2,893		984	1	8,057	781	123	40	1,344	1,009
53		2,889		1,016	1	8,222	816	123	42	1,410	809
54		2,956		989	1	8,288	775	103	42	1,431	794
55		3,008		988	2	8,285	790	89	41	1,374	761
56		3,234		988	1	8,517	797	87	42	1,374	792
57		3,255		904	2	8,474	808	99	23	1,314	772
58		3,289		914	2	8,562	831	100	24	1,313	745
59		3,391		1,001	2	9,242	827	117	35	1,399	764
60		3,395		993	2	9,471	897	115	35	1,389	763
61		3,448		999	2	10,153	975	121	36	1,374	798
62		3,563		1,025	2	10,553	1,003	123	38	1,335	802
63		3,620		1,131	3	10,567	1,039	134	35	1,248	735
H元		3,788		1,128	2	10,132	1,147	142	35	1,322	761
2		3,979		1,190	3	10,917	1,236	150	34	1,444	798
3		4,099		1,276	3	11,434	1,269	133	35	1,398	835
4		3,974		1,290	3	11,119	1,259	192	38	1,361	876
5		3,813		1,314	3	10,236	1,202	149	44	1,508	830
6		3,720		1,308	2	10,553	1,122	157	47	1,954	836
7		3,446		1,506	2	10,308	1,309	168	47	1,417	873
8		3,494		1,405	2	10,525	1,362	156	45	1,378	896
9		3,468		1,380	2	10,206	1,313	155	47	1,295	903
10		3,178		1,439	2	9,899	1,293	152	48	1,166	835
11		3,229		1,571	3	10,408	1,252	150	79	1,081	945
12		3,223		1,567	3	9,855	1,263	167	81	1,076	863
13		3,187		1,569	3	10,211	1,177	160	62	1,067	838
14		3,183		1,589	2	10,301	1,187	145	62	1,018	835
15		2,878		1,470	2	10,178	1,110	147	41	1,024	798
16		2,899		1,482	2	10,204	1,012	116	62	1,017	854
17		2,844		1,682	2	10,196	980	116	65	1,046	892
18		2,740		1,700	2	10,480	1,006	116	59	1,150	861
19	※ 29	2,709		1,553	3	10,587	1,000	109	56	1,032	865
20	50	2,657		1,639	2	10,743	977	118	57	803	814
21	44	2,614		1,519	2	10,920	929	115	60	793	773
22	50	2,588		1,430	2	11,250	917	106	80	820	812
23	35	2,516		1,287	4	10,413	863	79	51	748	618
24	40	2,614		1,440	4	11,335	897	76	65	744	679
25	43	2,647		1,396	4	12,417	917	66	71	1,063	710
26	35	2,616		1,268	3	12,390	848	65	40	887	752
27	36	2,192	486	1,403	3	12,426	879	68	53	865	1,323
28	33	2,180	512	1,381	3	12,784	828	69	307	879	1,350
29	32	2,203	514	1,311	4	13,253	832	91	193	845	1,386
30	31	2,185	536	1,373	4	13,583	850	71	195	827	1,431
R元	28	2,372	501	1,339	3	13,252	846	67	187	786	1,409
2	13	1,511	274	944	2	7,430	427	26	2	576	747
3	12	1,169	269	930	2	7,081	405	44	5	472	759

注1： 平成19年の尾瀬の値は、国立公園指定（平成19年8月）以降の利用者数。
注2： 妙高戸隠は国立公園指定（平成27年3月）以降の利用者数。

3-2-5. 全国の国立公園の公園別、年次別利用者数の推移

年	国立公園利用者数（万人）									
	山陰海岸	瀬戸内海	大山隠岐	足摺宇和海	西海	雲仙天草	阿蘇くじゅう	※霧島屋久(霧島錦江湾)	※屋久島	※奄美群島
S46	547	4,595	693		417	930	1,630	1,287		
47	632	4,878	819	151	458	1,024	1,405	1,354		
48	676	5,052	869	206	305	913	1,424	1,539		
49	736	5,151	799	211	282	883	1,379	1,532		
50	706	4,942	755	215	363	958	1,351	1,402		
51	703	4,796	781	220	316	976	1,333	1,288		
52	721	4,659	808	198	355	972	1,170	1,225		
53	772	4,381	883	186	369	972	1,167	1,221		
54	697	4,555	1,037	178	301	1,006	1,154	1,242		
55	623	3,841	938	171	304	941	1,061	1,184		
56	693	4,296	919	179	330	1,007	1,130	1,149		
57	676	4,191	952	179	320	970	1,123	1,117		
58	652	4,306	850	177	336	990	1,220	1,121		
59	666	4,543	893	197	341	975	1,257	1,146		
60	692	4,821	876	244	337	919	1,359	1,238		
61	704	4,592	885	244	337	907	1,504	1,204		
62	705	4,556	889	248	326	904	1,616	1,216		
63	689	4,912	851	242	334	922	1,678	1,194		
H元	718	5,083	893	231	348	933	1,651	1,323		
2	700	5,087	931	221	365	934	1,693	1,523		
3	713	4,926	963	266	433	758	1,798	1,536		
4	720	4,774	959	272	449	876	1,780	1,594		
5	697	4,508	945	257	393	832	1,714	1,353		
6	841	4,491	967	242	409	900	2,009	1,398		
7	754	3,869	952	246	429	890	2,017	1,441		
8	784	4,196	965	241	435	868	2,137	1,314		
9	727	4,104	966	239	442	869	2,299	1,299		
10	677	4,763	923	215	441	881	2,309	1,323		
11	642	4,340	884	195	431	881	2,254	1,295		
12	691	4,156	854	198	435	883	2,297	1,272		
13	684	4,105	885	196	355	875	2,381	1,274		
14	678	3,961	935	193	460	847	2,468	1,263		
15	608	3,877	932	194	465	738	2,438	1,193		
16	612	3,819	870	190	440	680	2,289	1,215		
17	566	3,805	893	192	460	671	2,210	1,030		
18	584	3,772	876	189	459	682	2,303	1,048		
19	579	3,973	888	191	462	673	2,441	1,105		
20	599	3,964	918	184	450	644	2,286	1,150		
21	590	3,944	888	182	445	641	2,306	1,145		
22	626	4,061	926	196	456	649	2,219	1,110		
23	571	3,809	930	158	439	624	2,227	1,003		
24	696	4,029	1,021	159	435	650	2,121	1,208	※ 18	
25	740	4,123	1,537	160	464	665	2,241	1,210	17	
26	723	4,240	1,341	145	478	650	2,050	1,171	16	
27	669	4,322	1,298	165	1,298	1,298	1,298	1,298	16	
28	658	4,368	1,308	155	1,308	1,308	1,308	1,308	15	－
29	635	4,476	1,244	160	1,244	1,244	1,244	1,244	17	54
30	630	4,293	1,215	143	467	623	1,774	1,229	16	60
R元	647	4,454	1,272	138	482	570	1,606	1,172	15	56
2	359	2,490	964	292	270	403	1,038	812	10	33
3	363	2,500	942	270	263	345	950	787	9	35

注1： 霧島屋久は、平成24年3月に姶良カルデラ部分を加え、屋久島地域が分割され、その残部が霧島錦江湾に改称。
注2： 屋久島は、国立公園指定（平成24年3月）以降の利用者数。
注3： 奄美群島は、国立公園指定（平成29年3月7日）に国立公園に編入。

3-2-5. 全国の国立公園の公園別、年次別利用者数の推移

年	国立公園利用者数（万人）			
	※ やんばる	※慶良間 諸島	西表 （西表石垣）	合計
S46				30,360
47			3	31,869
48			6	33,809
49			8	33,765
50			10	32,529
51			17	32,061
52			14	31,627
53			18	31,770
54			18	32,345
55			20	31,082
56			19	32,368
57			17	32,313
58			18	32,365
59			18	34,249
60			20	35,261
61			23	36,252
62			20	37,103
63			22	37,546
H元			27	38,686
2			29	40,715
3			36	41,596
4			38	41,302
5			38	38,992
6			34	40,828
7			37	39,107
8			37	39,574
9			47	38,548
10			50	38,102
11			55	38,156
12			65	36,636
13			61	36,800
14			73	36,955
15			91	35,792
16			85	35,135
17			96	35,184
18			101	35,278
19			186	35,425
20			188	34,578
21			164	34,356
22			157	34,087
23			140	30,904
24			158	33,299
25			199	35,495
26		20	227	35,218
27		20	226	36,162
28	23	67	231	35,916
29	74	25	246	36,747
30	84	23	241	37,151
R元	103	23	250	36,915
2	83	10	124	21,849
3	89	10	94	20,766

注1： 慶良間諸島は、国立公園指定（平成26年3月）以降の利用者数。
注2： やんばるは、国立公園指定（平成28年9月）以降の利用者数。
注3： 西表は、平成19年8月に石垣島の一部が編入され、西表石垣に改称。

3-2-5. 全国の国立公園の公園別、年次別利用者数の推移

令和2年国立公園利用者数（公園、都道府県別）

（単位：千人）

国立公園名	都道府県名	H30年利用者数	
		県別	公園別
利尻礼文サロベツ	北海道	237	237
知床	北海道	987	987
阿寒摩周	北海道	2,253	2,253
釧路湿原	北海道	268	268
大雪山	北海道	3,376	3,376
支笏洞爺	北海道	4,762	4,762
十和田八幡平	青森	1,214	2,682
	秋田	1,251	
	岩手	217	
三陸復興	青森	453	2,336
	岩手	895	
	宮城	988	
磐梯朝日	山形	871	4,819
	福島	3,910	
	新潟	38	
日光	福島	111	8,394
	栃木	7,871	
	群馬	412	
尾瀬	福島	35	133
	群馬	75	
	新潟	23	
上信越高原	群馬	4,507	15,107
	新潟	916	
	長野	9,684	
※妙高戸隠連山	新潟	1,160	2,742
	長野	1,582	
秩父多摩甲斐	埼玉	906	9,440
	東京	2,831	
	山梨	5,579	
	長野	124	
小笠原	東京	19	19
富士箱根伊豆	東京	234	74,304
	神奈川	12,570	
	山梨	13,396	
	静岡	48,104	
中部山岳	新潟	7	4,267
	富山	575	
	長野	3,296	
	岐阜	389	
白山	富山	11	259
	石川	77	
	福井	141	
	岐阜	30	
南アルプス	山梨	0	17
	長野	17	
	静岡	—	
伊勢志摩	三重	5,760	5,760
吉野熊野	三重	923	7,469
	奈良	505	
	和歌山	6,041	
山陰海岸	京都	748	3,589
	兵庫	1,676	
	鳥取	1,165	
瀬戸内海	兵庫	8,816	24,895
	和歌山	3,510	
	岡山	2,291	
	広島	3,524	
	山口	765	
	徳島	674	
	香川	2,927	
	愛媛	1,604	
	福岡	446	
	大分	338	
大山隠岐	鳥取	1,250	9,638
	島根	6,737	
	岡山	1,651	
足摺宇和海	愛媛	189	2,915
	高知	2,726	
西海	長崎	2,701	2,701
雲仙天草	長崎	1,732	4,034
	熊本	2,292	
	鹿児島	10	
阿蘇くじゅう	熊本	7,333	10,380
	大分	3,047	
霧島錦江湾	宮崎	866	8,117
	鹿児島	7,251	
屋久島	鹿児島	95	95
※奄美群島	鹿児島	327	327
※やんばる	沖縄	831	831
慶良間諸島	沖縄	102	102
西表石垣	沖縄	1,238	1,238
合計		218,493	

出典：環境省「自然公園等利用者数調」
注1：阿寒摩周は平成28年8月に名称変更

3-2-5. 道内国立公園の年次別利用者数の推移

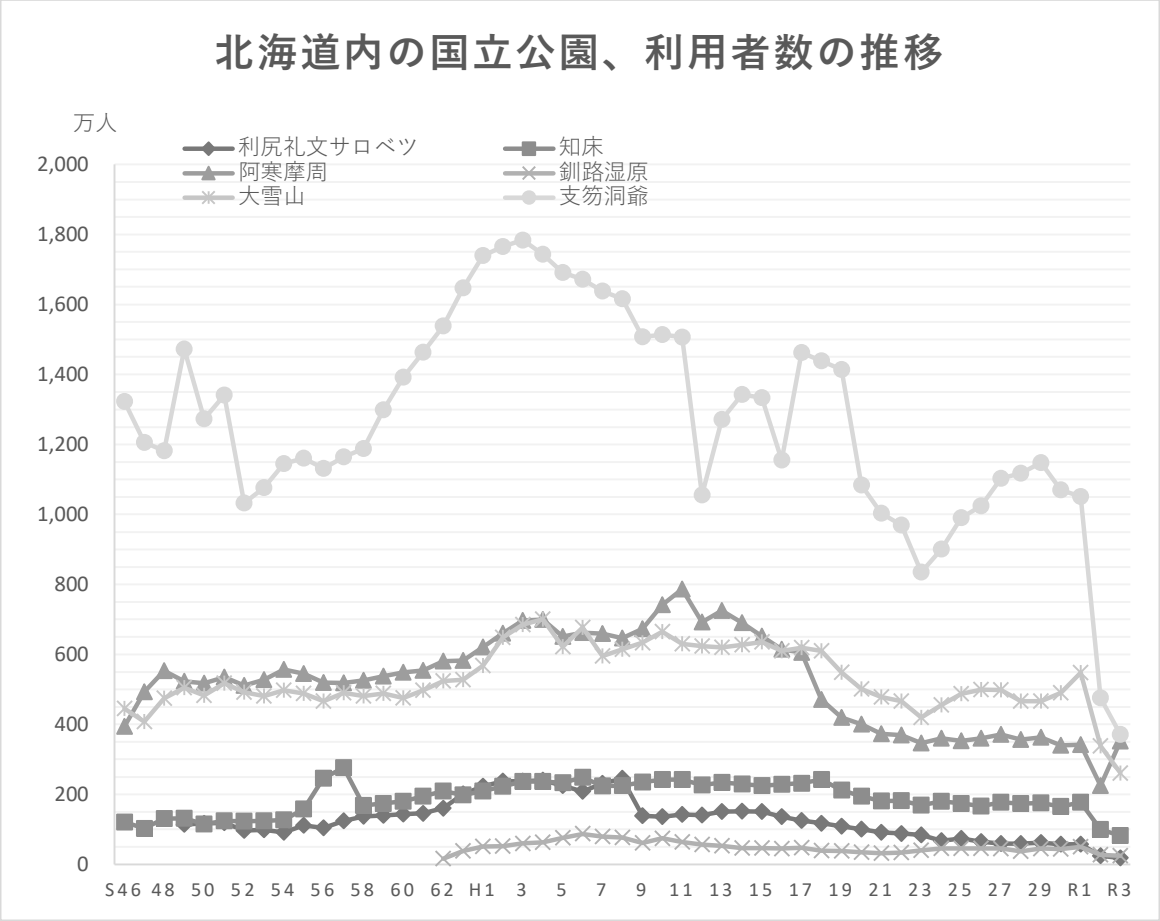

出典：環境省「自然公園等利用者数調」

3-2-6. 訪日外国人旅行者数と海外旅行者数の推移

事項	訪日外国人 旅行者数 （千人）	日本人海外 旅行者数 （千人）	訪日外国人 来道者数 （千人）	北海道民海外 旅行者数 （千人）
H 9	4,218	16,803	121	373
10	4,106	15,806	170	349
11	4,438	16,358	204	365
12	4,757	17,819	207	402
13	4,772	16,216	236	366
14	5,239	16,523	279	365
15	5,212	13,296	294	284
16	6,138	16,831	427	343
17	6,728	17,404	514	344
18	7,334	17,535	591	335
19	8,347	17,295	711	317
20	8,351	15,987	689	278
21	6,790	15,446	657	269
22	8,611	16,637	742	300
23	6,219	16,994	570	304
24	8,358	18,491	790	341
25	10,364	17,473	1,153	316
26	13,413	16,903	1,541	303
27	19,737	16,214	2,080	283
28	24,040	17,116	2,301	309
29	28,691	17,889	2,792	328
30	31,192	18,954	3,115	348
R元	31,882	20,081	2,442	381
2	4,116	3,174	0	65
3	246	512	0	5
4	3,832	2,772	692	36

出典： 日本政府観光局（JNTO）「年別　訪日外客数、出国日本人数の推移」
法務省「出入国管理統計」
北海道経済部観光局「北海道観光入込客数調査報告書」
注： 訪日外国人来道者数は年度、他は暦年。

3-2-6. 訪日外国人旅行者数と海外旅行者数の推移

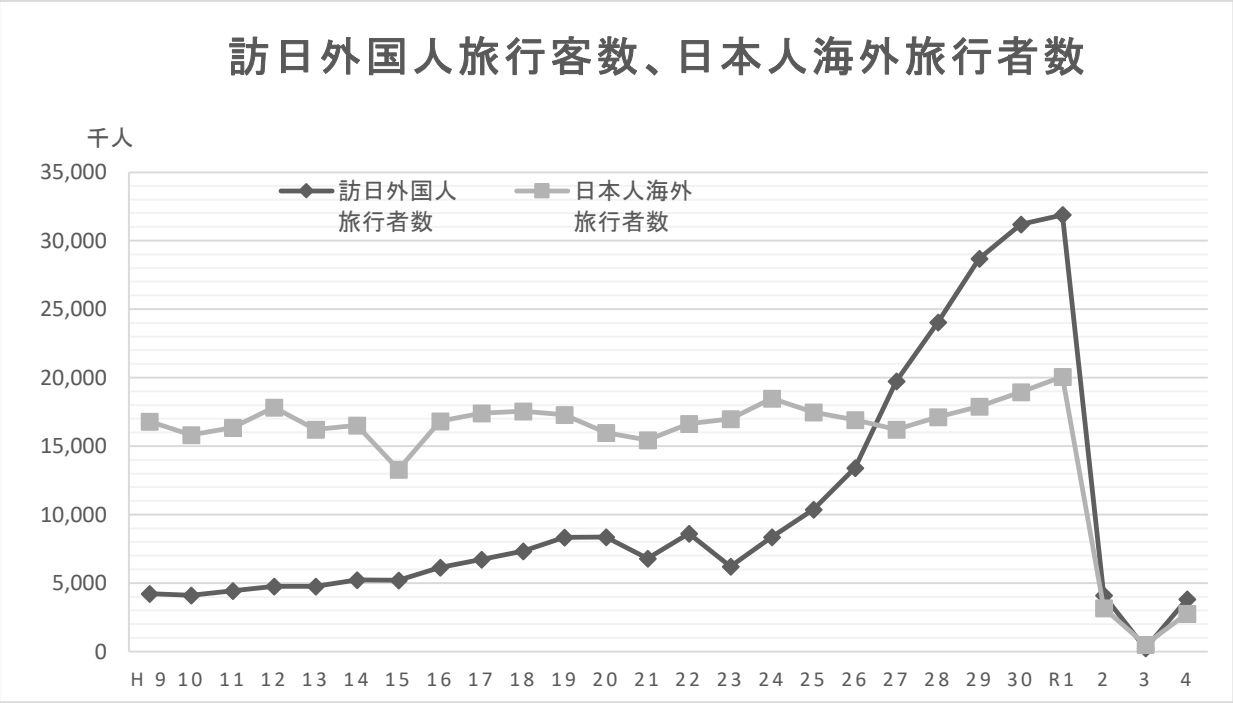

出典：日本政府観光局（JNTO）「年別　訪日外客数、出国日本人数の推移」
法務省「出入国管理統計」
北海道経済部観光局「北海道観光入込客数調査報告書」

3-2-7. 全国の温泉利用状況

都道府県名＼事項	温泉地数	源泉総数	ゆう出量 L/分		宿泊施設数	収容定員	年度延宿泊利用人員
			自噴	動力			
全国	2,879	27,932	672,510	1,842,762	12,999	1,330,203	109,857,625
北海道	230	2,229	40,414	155,848	733	122,501	12,313,308
青森	125	1,087	12,184	126,375	231	21,110	1,193,880
岩手	83	395	62,380	49,701	201	24,436	2,093,140
宮城	40	742	5,409	21,618	243	31,604	1,943,978
秋田	117	621	37,777	50,639	212	16,121	1,482,771
山形	74	416	18,053	30,174	278	25,988	1,785,272
福島	127	801	26,622	50,757	495	52,145	3,158,776
茨城	35	154	4,920	17,759	71	7,576	422,405
栃木	67	631	19,823	42,628	402	50,871	3,484,168
群馬	96	459	24,973	27,410	497	44,857	6,125,536
埼玉	29	116	711	14,760	40	4,929	689,441
千葉	83	142	786	10,715	182	53,777	3,349,496
東京	21	170	275	30,730	39	10,438	434,429
神奈川	40	607	5,196	26,388	573	61,050	4,765,417
新潟	142	537	14,834	50,633	506	57,909	3,193,364
富山	66	172	17,977	11,958	122	13,733	995,500
石川	53	329	1,031	30,462	191	28,792	2,668,203
福井	37	156	780	7,001	133	22,600	1,224,452
山梨	27	341	13,122	22,574	216	24,579	2,844,650
長野	194	959	38,449	66,267	1,002	90,400	5,899,877
岐阜	54	508	12,199	55,540	273	25,115	2,167,033
静岡	118	2,209	11,468	99,027	2,108	112,741	9,137,500
愛知	34	134	136	15,568	101	14,445	1,309,627
三重	71	211	2,440	44,700	350	46,525	2,265,809
滋賀	25	86	2,191	8,811	46	8,864	945,787
京都	47	150	1,622	18,317	209	17,103	1,405,249
大阪	17	173	547	37,320	45	16,818	1,869,945
兵庫	81	440	4,681	43,527	375	40,055	4,808,363
奈良	33	77	807	5,392	75	7,921	641,085
和歌山	47	504	16,510	41,591	345	32,803	2,783,594
鳥取	15	364	208	19,680	103	13,297	990,448
島根	40	255	13,904	18,215	107	12,233	1,108,535
岡山	34	222	4,416	17,448	85	8,756	679,373
広島	62	369	3,183	31,097	79	9,331	884,638
山口	41	404	2,994	20,366	133	12,597	1,512,560
徳島	25	81	827	6,599	28	3,345	291,601
香川	28	199	309	10,106	53	10,451	1,102,782
愛媛	36	194	5,247	13,930	95	10,414	1,286,061
高知	40	96	41	2,651	98	6,079	529,155
福岡	47	416	418	51,181	97	12,422	1,420,854
佐賀	19	188	1,171	20,733	83	7,581	783,106
長崎	34	203	7,232	19,605	90	13,172	1,415,637
熊本	53	1,334	23,062	106,900	392	31,814	2,200,766
大分	63	5,090	137,543	158,165	875	49,081	4,366,888
宮崎	29	202	3,386	21,917	66	7,508	853,164
鹿児島	87	2,738	68,832	106,313	304	25,260	1,818,707
沖縄	13	21	1,420	3,666	17	9,056	1,211,295
北海道	230	2,229	40,414	155,848	733	122,501	12,313,308
東北	708	4,599	177,259	379,897	2,166	229,313	14,851,181
関東	398	2,620	69,806	192,964	2,020	258,077	22,115,542
北陸	156	657	19,788	49,421	446	65,125	4,888,155
中部	471	4,021	64,692	281,102	3,834	289,226	20,779,846
近畿	250	1,430	26,358	154,958	1,095	123,564	12,454,023
中国	192	1,614	24,705	106,806	507	56,214	5,175,554
四国	129	570	6,424	33,286	274	30,289	3,209,599
九州	332	10,171	241,644	484,814	1,907	146,838	12,859,122
沖縄	13	21	1,420	3,666	17	9,056	1,211,295

出典： 環境省「令和４年度温泉利用状況」
注： 令和5年3月末現在。

3-3-1. 北海道の工業団地の面積

(ha)

工業団地名	所在地	工業団地面積	工場等用地面積	分譲済面積	分譲中面積	未分譲面積	その他面積
北海道		24,607.6	14,909.0	8,818.8	5,605.2	499.8	9,689.1
道南地域		280.3	213.3	182.1	16.5	14.7	67.0
函館臨空工業団地	函館市	56.9	27.3	21.3	6.0	0.0	29.6
函館市西桔梗南地場工業団地	函館市	42.7	30.0	30.0	0.0	0.0	12.7
函館テクノパーク	函館市	6.5	2.5	1.4	1.1	0.0	4.0
函館市港地区臨海工業団地	函館市	30.8	24.0	24.0	0.0	0.0	6.8
函館市浅野町工業団地	函館市	7.0	6.3	6.3	0.0	0.0	0.7
テクノポリス函館上磯工業団地	北斗市	25.8	23.5	23.5	0.0	0.0	2.3
追分地区農工団地	北斗市	10.1	8.2	8.2	0.0	0.0	1.9
清水川工業団地	北斗市	18.8	15.3	15.3	0.0	0.0	3.5
萩野工業団地	北斗市	7.0	6.4	6.4	0.0	0.0	0.6
第３清水川工業団地	北斗市	8.0	6.2	6.2	0.0	0.0	1.8
元町団地	知内町	6.8	6.8	1.3	0.0	5.5	0.0
野田生工業団地	八雲町	31.1	29.3	17.4	2.7	9.2	1.8
峠下流通関連団地	七飯町	6.1	4.8	4.1	0.7	0.0	1.3
函館港港町ふ頭港湾関連用地	函館市	7.0	7.0	1.0	6.0	0.0	0.0
函館市弁天町既存産業集積地域	函館市	15.7	15.7	15.7	0.0	0.0	0.0
道央地域		21,644.7	12,869.6	7,092.3	5,376.5	410.1	8,765.6
石狩湾新港工業団地	石狩市・小樽市	2,919.8	1,210.6	729.4	145.8	335.4	1,709.2
空知団地	美唄市・奈井江町	276.6	247.3	137.4	109.9	0.0	29.3
苫小牧東部地域	苫小牧市・安平町・厚真町	10,700.0	5,500.0	1,022.0	4,478.0	0.0	5,200.0
新川地区工業団地	札幌市	14.3	11.1	11.1	0.0	0.0	3.2
東苗穂工業団地	札幌市	4.5	3.5	3.5	0.0	0.0	1.0
丘珠鉄工団地	札幌市	53.3	34.9	34.9	0.0	0.0	18.4
丘珠地区工業団地	札幌市	8.0	5.8	5.8	0.0	0.0	2.2
米里北地区工業団地	札幌市	5.6	5.3	5.3	0.0	0.0	0.3
発寒木工団地	札幌市	17.8	13.1	13.1	0.0	0.0	4.7
発寒鉄工関連団地	札幌市	39.1	33.9	33.9	0.0	0.0	5.2
発寒鉄工団地	札幌市	80.7	61.9	61.9	0.0	0.0	18.8
発寒地区第２工業団地	札幌市	11.4	7.3	7.3	0.0	0.0	4.1
発寒地区第３工業団地	札幌市	4.3	1.3	1.3	0.0	0.0	3.0
発寒地区第４工業団地	札幌市	3.0	2.4	2.4	0.0	0.0	0.6
厚別地区軽工業団地	札幌市	10.1	3.8	3.8	0.0	0.0	6.3
厚別地区第２軽工業団地	札幌市	6.6	4.9	4.9	0.0	0.0	1.7
札幌テクノパーク	札幌市	26.8	12.6	12.4	0.2	0.0	14.2
手稲工業団地	札幌市	32.4	27.8	27.8	0.0	0.0	4.6
札幌手稲山口軽工業団地	札幌市	19.9	13.4	13.4	0.0	0.0	6.5
札幌ハイテクヒル真栄	札幌市	42.7	13.5	13.5	0.0	0.0	29.2
江別第１工業団地	江別市	197.7	139.2	139.2	0.0	0.0	58.5
江別ＲＴＮパーク	江別市	95.9	44.6	43.9	0.8	0.0	51.2
江別第二工業団地	江別市	94.3	86.4	86.4	0.0	0.0	7.9
千歳市第一工業団地	千歳市	55.7	48.2	48.2	0.0	0.0	7.5
千歳市第二工業団地	千歳市	83.0	69.2	69.2	0.0	0.0	13.8
千歳第三工業団地	千歳市	94.6	78.3	77.9	0.4	0.0	16.3
千歳臨空工業団地	千歳市	401.0	213.6	169.2	44.4	0.0	187.4
千歳サイエンスパーク	千歳市	12.5	9.0	5.7	3.3	0.0	3.5
千歳市第４工業団地	千歳市	38.3	31.4	21.1	10.3	0.0	6.9
千歳美々ワールド	千歳市	150.7	111.6	44.6	67.0	0.0	39.1
千歳流通業務団地	千歳市	52.7	30.2	12.2	18.0	0.0	22.5
千歳オフィス・アルカディア	千歳市	39.0	29.8	29.8	0.0	0.0	9.2
千歳市根志越業務団地	千歳市	7.0	6.5	5.0	1.5	0.0	0.5
戸磯軽工業団地	恵庭市	6.1	4.7	4.7	0.0	0.0	1.4
戸磯工業団地	恵庭市	13.3	11.0	11.0	0.0	0.0	2.3
恵庭テクノパーク	恵庭市	127.0	89.1	89.1	0.0	9.1	28.0
恵庭リサーチ・ビジネスパーク	恵庭市	0.8	0.8	0.8	0.0	0.0	0.0
恵庭テクノパークエルム	恵庭市	10.1	7.3	7.3	0.0	0.0	2.8
広島工業団地	北広島市	54.6	45.8	45.8	0.0	0.0	8.8
広島第二工業団地	北広島市	52.6	42.7	42.7	0.0	0.0	9.9
大曲新工業団地	北広島市	33.4	23.8	23.8	0.0	0.0	9.6
大曲第３工業団地	北広島市	50.3	29.0	29.0	0.0	0.0	21.3

出典：北海道「工業団地台帳」

3-3-1. 北海道の工業団地の面積

(ha)

工業団地名	所在地	工業団地面積	工場等用地面積	分譲済面積	分譲中面積	未分譲面積	その他面積
石狩工業団地	石狩市	101.8	85.6	77.6	8.0	0.0	16.2
恵庭工業団地	恵庭市	65.8	65.8	65.8	0.0	0.0	0.0
島松工業団地	恵庭市	11.4	11.4	11.4	0.0	0.0	0.0
戸磯・恵南工業団地	恵庭市	116.1	116.1	116.1	0.0	0.0	0.0
大曲工業団地	北広島市	72.8	67.0	67.0	0.0	0.0	5.8
北広島輪厚工業団地	北広島市	60.9	38.8	8.8	28.4	1.6	22.1
タクト恵庭流通団地	恵庭市	9.0	9.0	9.0	0.0	0.0	0.0
新千歳空港ロジスティクスセンター	千歳市	45.7	33.6	3.8	29.8	0.0	12.1
戸磯南工業団地	恵庭市	11.2	9.4	9.4	0.0	0.0	1.8
銭函工業団地	小樽市	128.6	103.8	98.2	0.0	5.6	24.8
色内ふ頭工業団地	小樽市	8.8	0.7	0.7	0.0	0.0	8.1
勝納ふ頭工業団地	小樽市	41.3	8.3	5.9	2.4	0.0	33.0
岩内港工業団地	岩内町	20.4	12.5	3.8	8.7	0.0	7.9
余市町水産加工団地	余市町	6.7	4.8	4.8	0.0	0.0	1.9
夕張団地	夕張市	11.2	10.3	10.3	0.0	0.0	0.9
第２夕張団地	夕張市	5.5	5.1	5.1	0.0	0.0	0.4
清水沢団地	夕張市	17.2	13.3	13.3	0.0	0.0	3.9
福住団地	夕張市	3.9	3.9	3.9	0.0	0.0	0.0
清水沢第２工業団地	夕張市	6.6	5.9	5.9	0.0	0.0	0.7
夕張緑陽団地	夕張市	11.1	8.0	3.8	4.2	0.0	3.1
岩見沢団地	岩見沢市	17.9	17.5	17.5	0.0	0.0	0.4
東町鉄工団地	岩見沢市	3.3	2.8	2.8	0.0	0.0	0.5
岡山工業団地	岩見沢市	53.9	41.7	37.6	4.2	0.0	12.2
栗沢団地	岩見沢市	35.7	29.7	29.7	0.0	0.0	6.0
南空知流通工業団地	岩見沢市	38.7	35.1	10.5	24.6	0.0	3.6
上幌向工業団地	岩見沢市	43.6	35.3	26.7	8.6	0.0	8.3
道央栗沢団地	岩見沢市	36.8	28.4	1.5	26.9	0.0	8.4
東明団地	美唄市	17.4	15.8	15.8	0.0	0.0	1.6
第２東明団地	美唄市	48.6	45.3	45.3	0.0	0.0	3.3
芦別団地	芦別市	32.6	27.6	27.6	0.0	0.0	5.0
芦別緑泉団地	芦別市	25.6	20.4	20.4	0.0	0.0	5.2
茂尻工業団地	赤平市	16.2	14.6	14.6	0.0	0.0	1.6
豊里工業団地	赤平市	13.6	13.1	13.1	0.0	0.0	0.5
赤平団地	赤平市	28.9	23.9	23.9	0.0	0.0	5.0
赤平第２団地	赤平市	23.1	15.9	15.9	0.0	0.0	7.2
三笠団地	三笠市	74.0	66.9	66.9	0.0	0.0	7.1
三笠第２工業団地	三笠市	31.9	27.4	18.3	9.1	0.0	4.5
滝川団地	滝川市	7.5	6.8	6.8	0.0	0.0	0.7
滝川中央工業団地	滝川市	27.5	24.1	20.1	4.0	0.0	3.4
中空知流通関連団地	滝川市	44.9	37.1	33.8	3.3	0.0	7.8
道央砂川工業団地	砂川市	102.1	74.8	47.9	26.9	0.0	27.3
歌志内団地	歌志内市	8.4	7.3	7.3	0.0	0.0	1.1
歌志内文珠団地	歌志内市	5.3	4.6	3.4	1.2	0.0	0.7
歌志内第二文珠団地	歌志内市	0.3	0.0	0.0	0.0	0.0	0.3
広里工業団地	深川市	71.0	49.2	24.9	24.3	0.0	21.8
南幌工業団地	南幌町	44.3	36.9	16.8	20.1	0.0	7.4
晩翠工業団地	南幌町	42.7	33.9	33.7	0.0	0.2	8.8
奈井江地区中小企業団地	奈井江町	3.6	1.9	1.9	0.0	0.0	1.7
茶志内地区中小企業団地	奈井江町	1.3	1.1	1.1	0.0	0.0	0.2
奈井江団地	奈井江町	28.4	27.6	27.6	0.0	0.0	0.8
鵡工業団地	上砂川町	4.5	4.0	4.0	0.0	0.0	0.5
駒が台工業団地	上砂川町	6.6	5.2	4.7	0.5	0.0	1.4
中町工業団地	上砂川町	8.7	6.6	6.2	0.4	0.0	2.1
本町工業団地	上砂川町	1.3	1.3	1.0	0.3	0.0	0.0
由仁団地	由仁町	8.4	7.5	7.5	0.0	0.0	0.9
中央長沼工業団地	長沼町	31.4	28.0	22.4	5.6	0.0	3.4
栗山団地	栗山町	34.0	29.9	29.9	0.0	0.0	4.1
第二栗山団地	栗山町	24.8	22.0	22.0	0.0	0.0	2.8
第三栗山工業団地	栗山町	62.5	62.5	59.2	3.3	0.0	0.5
新十津川町文京工業団地	新十津川町	2.8	2.1	2.1	0.0	0.0	0.7
妹背牛地区第１団地	妹背牛町	6.8	6.8	6.8	0.0	0.0	0.0
東栄工業団地	秩父別町	5.2	4.7	4.7	0.0	0.0	0.5
雨竜満寿地区工業団地	雨竜町	9.6	8.8	6.3	0.0	2.5	0.8

出典：北海道「工業団地台帳」

3-3-1. 北海道の工業団地の面積

(ha)

工業団地名	所在地	工業団地面積	工場等用地面積	分譲済面積	分譲中面積	未分譲面積	その他面積
沼田団地	沼田町	11.2	10.8	10.3	0.5	0.0	0.4
五ヶ山工業団地	沼田町	2.1	1.7	0.9	0.8	0.0	0.4
栗山工業団地鳩山地区	栗山町	11.7	11.7	11.7	0.0	0.0	0.0
中島軽工業団地	室蘭市	3.2	2.7	2.7	0.0	0.0	0.5
イタンキ工業団地	室蘭市	19.6	13.2	13.2	0.0	0.0	6.4
香川工業用地（第１工区）	室蘭市	9.2	6.1	5.6	0.5	0.0	3.1
香川工業用地（第２工区）	室蘭市	4.2	3.9	1.5	2.4	0.0	0.3
陣屋地先工業団地	室蘭市	61.1	52.7	52.7	0.0	0.0	8.4
崎守埠頭関連工業団地	室蘭市	70.1	41.1	41.1	0.0	0.0	29.0
築地町臨港業務団地	室蘭市	2.8	2.6	0.4	2.2	0.0	0.2
日の出町流通・軽工業団地	室蘭市	1.4	1.2	1.2	0.0	0.0	0.2
沼ノ端第二地区中小企業団地	苫小牧市	26.5	15.8	15.5	0.3	0.0	10.7
明野軽工業団地	苫小牧市	173.2	161.3	145.4	9.7	6.2	11.9
明野準工業団地	苫小牧市	35.9	20.6	20.6	0.0	0.0	15.3
明野北工業団地	苫小牧市	203.0	131.1	67.1	64.0	0.0	71.9
錦西ニュータウン軽工業団地	苫小牧市	5.4	4.1	2.0	2.1	0.0	1.3
沼ノ端南工業団地	苫小牧市	30.1	21.4	14.6	0.8	6.0	8.7
ウトナイ住宅・商工業団地	苫小牧市	127.3	65.8	7.0	58.8	0.0	61.5
ウトナイ工業団地	苫小牧市	52.2	48.3	5.2	2.1	41.0	3.9
苫小牧西部工業基地	苫小牧市	1,720.9	1,155.8	1,100.1	55.7	0.0	565.1
川上工業団地	登別市	16.7	11.8	11.8	0.0	0.0	4.9
松ケ枝地区中小企業団地（Ｂ）	伊達市	4.0	3.5	3.5	0.0	0.0	0.5
伊達市松ケ枝地区中小企業団地（Ａ）	伊達市	2.7	2.6	2.6	0.0	0.0	0.1
伊達市松ケ枝地区中小企業（Ｃ）	伊達市	7.8	6.0	6.0	0.0	0.0	1.8
伊達長和工業団地（Ａブロック）	伊達市	2.0	1.3	0.8	0.5	0.0	0.7
伊達長和工業団地（Ｂブロック）	伊達市	2.6	2.5	0.0	0.0	2.5	0.1
入江工業団地	洞爺湖町	3.6	3.2	3.2	0.0	0.0	0.4
入江水産団地	洞爺湖町	7.8	3.2	3.2	0.0	0.0	4.6
石山工業団地	白老町	62.0	40.6	27.2	13.4	0.0	21.4
石山特別工業地区	白老町	11.2	5.9	4.4	1.5	0.0	5.3
白老港臨海部	白老町	11.9	9.5	2.2	7.3	0.0	2.4
豊沢工業団地	厚真町	32.6	27.1	3.4	23.7	0.0	5.5
安平工業団地	安平町	23.4	14.4	14.4	0.0	0.0	9.0
早来臨空工業団地	安平町	34.1	21.3	21.3	0.0	0.0	12.8
北町工業団地	安平町	4.9	3.7	0.4	3.3	0.0	1.2
穂別栄工業団地	むかわ町	6.5	6.2	6.2	0.0	0.0	0.3
室蘭市臨港地区東部地域	室蘭市	849.8	849.8	849.8			
室蘭市臨港地区西部地域	室蘭市	143.0	143.0	143.0			
日高町富川平松団地	日高町	7.8	6.1	3.6	2.5	0.0	1.7
道北地域		388.5	288.7	253.6	18.6	16.5	99.8
旭川工業団地	旭川市	96.3	79.3	79.3	0.0	0.0	17.0
旭川リサーチパーク	旭川市	17.3	13.5	7.9	5.6	0.0	3.8
士別市駅南工業団地	士別市	8.4	7.0	5.6	1.4	0.0	1.4
徳田工業団地	名寄市	14.6	12.3	12.3	0.0	0.0	2.3
食品加工流通団地	名寄市	9.6	7.3	7.0	0.3	0.0	2.3
豊里工業団地	名寄市	16.9	16.5	16.5	0.0	0.0	0.4
花園工業団地	富良野市	9.2	7.2	7.2	0.0	0.0	2.0
学田三区工業団地	富良野市	2.6	1.4	1.4	0.0	0.0	1.2
鷹栖工業団地	鷹栖町	15.2	15.2	10.5	0.0	4.7	0.0
東神楽工業団地	東神楽町	23.3	18.8	18.8	0.0	0.0	4.5
比布町農工団地	比布町	9.9	9.9	1.5	8.4	0.0	0.0
金富工業団地	愛別町	2.2	2.2	2.2	0.0	0.0	0.0
上川町栄町工業団地	上川町	2.4	1.6	0.9	0.0	0.7	0.8
中富良野工業団地	中富良野町	0.5	0.3	0.3	0.0	0.0	0.2
和寒工業団地	和寒町	15.7	15.2	13.5	0.0	1.7	0.5
留萌市水産加工団地	留萌市	7.8	5.7	5.7	0.0	0.0	2.1
大黒町臨海工業団地	稚内市	35.3	19.3	19.3	0.0	0.0	16.0
天北臨海工業団地	稚内市	58.0	24.8	24.5	0.3	0.0	33.2
浜頓別工業団地	浜頓別町	24.2	20.1	17.5	2.6	0.0	4.1
頓別水産加工工業団地	浜頓別町	19.1	11.1	1.7	0.0	9.4	8.0

出典：北海道「工業団地台帳」

3-3-1. 北海道の工業団地の面積

(ha)

工業団地名	所在地	工業団地面積	工場等用地面積	分譲済面積	分譲中面積	未分譲面積	その他面積
オホーツク地域		169.2	109.9	99.3	10.6	0.0	59.3
北見工業団地	北見市	67.2	51.4	50.0	1.4	0.0	15.8
北見ハイテクパーク	北見市	4.2	3.2	1.3	1.9	0.0	1.0
能取工業団地	網走市	88.3	49.6	42.3	7.3	0.0	38.7
大成工業団地	紋別市	9.5	5.7	5.7	0.0	0.0	3.8
十勝地域		1,267.1	741.0	643.0	80.3	23.2	526.1
帯広工業団地	帯広市	630.5	221.4	221.4	0.0	0.0	409.1
製材団地	帯広市	17.6	10.6	10.6	0.0	0.0	7.0
新帯広工業団地	帯広市	42.6	33.7	33.7	0.0	0.0	8.9
帯広市西２０条北工業団地	帯広市	48.9	36.8	24.1	12.7	0.0	12.1
音更町開進工業団地	音更町	6.9	5.8	5.8	0.0	0.0	1.1
音更町ＩＣ工業団地	音更町	36.3	28.9	12.7	9.9	11.8	7.4
桜が丘工業団地	清水町	18.4	15.5	15.0	0.5	0.0	2.9
芽室西工業団地	芽室町	34.7	27.0	27.0	0.0	0.0	7.7
芽室東第一工業団地	芽室町	20.2	16.7	16.7	0.0	0.0	3.5
弥生工業団地	芽室町	3.8	2.8	2.8	0.0	0.0	1.0
芽室東第２工業団地	芽室町	30.5	25.5	25.5	0.0	0.0	5.0
芽室東第３工業団地	芽室町	71.5	57.8	57.8	0.0	0.0	13.7
芽室東第４工業団地	芽室町	36.5	28.4	28.4	0.0	0.0	8.1
芽室東第５工業団地	芽室町	31.8	31.8	20.0	7.5	4.3	0.0
大樹町川南工業団地	大樹町	4.0	2.5	1.2	1.3	0.0	1.5
中広尾工業団地	広尾町	18.8	8.0	8.0	0.0	0.0	10.8
リバーサイド幕別工業団地	幕別町	41.5	28.3	21.1	7.2	0.0	13.2
札内東工業団地	幕別町	23.8	17.7	15.8	1.9	0.0	6.1
利別第１農工団地	池田町	33.0	31.2	29.9	1.3	0.0	1.8
利別第２農工団地	池田町	21.7	21.5	0.0	21.5	0.0	0.2
池田北工業団地	池田町	15.2	12.7	6.4	4.1	2.2	2.5
本別町南地区工業団地	本別町	7.4	5.9	1.9	0.0	4.0	1.5
本別勇愛工業団地	本別町	2.3	2.3	1.5	0.8	0.0	0.0
十勝港工業団地	広尾町	26.0	25.0	12.5	11.6	0.9	1.0
西18条北1丁目地域	帯広市	19.3	19.3	19.3	0.0	0.0	0.0
東4条南16丁目地域	帯広市	23.9	23.9	23.9	0.0	0.0	0.0
釧路・根室地域		857.8	686.5	548.5	102.7	35.3	171.3
釧路白糠団地	釧路市・白糠町	340.3	248.8	190.4	58.4	0.0	91.5
大楽毛水産加工団地	釧路市	38.0	36.4	36.4	0.0	0.0	1.6
布伏内工業団地	釧路市	17.0	11.6	10.1	1.5	0.0	5.4
釧路愛国ソフトパーク	釧路市	5.6	5.4	3.4	2.0	0.0	0.2
釧路益浦軽工業団地	釧路市	10.5	9.3	3.1	6.2	0.0	1.2
西港臨海工業団地	釧路市	279.9	228.2	201.9	26.3	0.0	51.7
音別工業団地	釧路市	54.3	54.3	50.9	3.4	0.0	0.0
尺別工業団地	釧路市	30.0	30.0	0.0	0.0	30.0	0.0
東陽工業団地	釧路町	10.3	7.5	2.2	0.0	5.3	2.8
釧路内陸標茶工業団地	標茶町	13.3	9.1	7.4	1.7	0.0	4.2
コイトイ団地	白糠町	24.9	22.9	22.9	0.0	0.0	2.0
西庶路軽工業団地	白糠町	22.7	17.9	17.9	0.0	0.0	4.8
花咲港工業団地	根室市	11.0	5.1	1.9	3.2	0.0	5.9

出典：北海道「工業団地台帳」

3-3-2. 地域別工場立地件数

地域名	H16年	H17年	H18年	H19年	H20年	H21年	H22年	H23年	H24年	H25年
全国	1,290	1,531	1,773	1,780	1,619	867	786	869	945	848
北海道	51	57	62	64	35	35	20	27	27	28
道南地域	3	5	7	5	4	1	2	1	0	1
渡島	3	5	4	5	4	1	2	1		0
檜山	0	0	3	0	0	0	0	0	0	1
道央地域	30	32	44	36	24	18	6	16	18	20
石狩	9	13	14	13	11	8	1	7	7	12
後志	9	10	11	7	6	0	1	1	1	3
空知	5	6	10	5	4	9	3	4	6	0
胆振	6	3	9	10	3	1	1	4	4	5
日高	1	0	0	1	0	0	0	0	0	0
道北地域	8	8	3	2	4	6	5	5	4	3
上川	5	8	2	1	4	6	5	5	4	3
留萌	1	0	1	0	0	0	0	0	0	0
宗谷	2	0	0	1	0	0	0	0	0	0
オホーツク地域	1	3	2	3	2	0	2	1	1	1
オホーツク	1	3	2	3	2	0	2	1	1	1
十勝地域	5	5	1	8	1	4	3	3	3	2
十勝	5	5	1	8	1	4	3	3	3	2
釧路・根室地域	4	4	5	10	0	6	2	1	1	1
釧路	4	4	3	9	0	5	2	1	1	1
根室	0	0	2	1	0	1	0	0	0	0

地域名	H26年	H27年	H28年	H29年	H30年	R元年	R2年	R3年		
全国	1,036	1,070	1,026	1,035	1,123	990	826	858		
北海道	29	21	19	26	23	20	21	19		
道南地域	0	1	3	2	1	0	0	1		
渡島	0	1	3	2	1	0	0	1		
檜山	0	0	0	0	0	0	0	0		
道央地域	16	13	12	15	14	16	16	11		
石狩	8	5	5	8	5	8	10	3		
後志	2	1	5	3	3	5	2	2		
空知	0	4	1	3	3	2	2	4		
胆振	6	3	1	1	3	1	2	2		
日高	0	0	0	0	0	0	0	0		
道北地域	3	1	1	2	2	1	0	1		
上川	3	0	1	2	1	1	0	1		
留萌	0	0	0	0	0	0	0	0		
宗谷	0	1	0	0	1	0	0	0		
オホーツク地域	1	3	2	5	5	1	1	1		
オホーツク	1	3	2	5	5	1	1	1		
十勝地域	6	0	0	0	1	0	3	2		
十勝	6	0	0	0	1	0	3	2		
釧路・根室地域	3	3	1	2	0	2	1	3		
釧路	3	3	1	1	0	2	1	1		
根室	0	0	0	1	0	0	0	2		

出典：北海道経済産業局「北海道の工場立地動向調査」

3-3-3. 特許出願件数

事項 / 年	特許出願件数			特許登録件数		
	全国		北海道	全国		北海道
	総出願件数	日本人によるもの	日本人によるもの	総登録件数	日本人によるもの	日本人によるもの
H10	401,932	359,381	1,124	141,448	125,704	428
11	405,655	360,180	1,091	150,059	133,960	499
12	436,865	387,364	1,282	125,880	112,269	462
13	439,175	386,767	1,231	121,742	109,375	274
14	421,044	369,458	1,112	120,018	108,515	289
15	413,092	362,711	1,108	122,511	110,835	329
16	423,081	368,416	1,164	124,192	112,527	347
17	427,078	367,960	1,188	122,944	111,088	321
18	408,674	347,060	1,047	141,399	126,804	356
19	396,291	333,498	975	164,954	145,040	370
20	391,002	330,110	901	176,950	151,765	376
21	348,596	295,315	838	193,349	164,459	352
22	344,598	290,081	754	222,693	187,237	406
23	342,610	287,580	748	238,323	197,594	471
24	342,796	287,013	710	274,791	224,917	520
25	328,436	271,731	668	277,079	225,571	512
26	325,989	265,959	587	227,142	177,750	365
27	318,721	258,839	663	189,358	146,749	372
28	318,381	260,244	662	203,087	160,643	351
29	318,481	260,292	631	199,577	156,844	330
30	313,567	253,630	670	194,525	152,440	332
R元	307,969	245,372	597	179,910	140,865	324
2	288,472	227,348	631	179,383	140,322	345
3	289,200	222,452	582	184,372	141,853	362
4	289,530	218,813	586	201,420	155,117	375

出典：特許庁「特許行政年次報告書」
注：総出願件数及び総登録件数は、外国人によるものを含む。

3-3-4. 北海道の海外進出企業の推移

進出年及び進出企業数（2023年12月現在）

進出年	各年の進出数	計
1954	1	1
1959	1	2
1965	1	3
1972	1	4
1980	2	6
1984	1	7
1985	1	8
1988	4	12
1990	3	15
1991	2	17
1992	1	18
1993	1	19
1995	2	21
1996	1	22
1998	1	23
1999	1	24
2000	5	29
2001	6	35
2003	3	38
2004	3	41
2005	6	47
2006	4	51
2007	4	55
2008	9	64
2009	6	70
2010	19	89
2011	7	96
2012	11	107
2013	15	122
2014	14	136
2015	20	156
2016	17	173
2017	11	184
2018	16	200
2019	21	221
2020	5	226
2021	4	230
2022	2	232
2023	2	234
不明	16	250

出典：ジェトロ北海道「北海道企業の海外事業活動」（2023年12月現在）

注：「海外進出企業リスト」（2023年12月現在）は、ジェトロ北海道と北海道が実施した「海外事業展開に関するアンケート調査」（調査時期：2022年4月～7月）
この調査結果は、情報の完全な正確性・網羅性を保証するものではない。

進出国別一覧（2023年12月）

進出地域	地域計	進出先	企業数
北東アジア	106	中国	56
		台湾	24
		香港	16
		韓国	7
		モンゴル	3
東南アジア	107	タイ	33
		ベトナム	28
		シンガポール	25
		マレーシア	14
		フィリピン	2
		ミャンマー	3
		インドネシア	2
南西アジア	3	インド	2
		バングラデシュ	1
中央アジア	1	キルギス	1
北米	19	アメリカ	17
		カナダ	1
		ドミニカ共和国	1
中南米	1	メキシコ	1
欧州	5	ドイツ	3
		英国	1
		ハンガリー	1
ロシア・CIS	5	ロシア	5
中東	1	UAE	1
オセアニア	2	オーストラリア	2
合計			250

出典：ジェトロ北海道、道経済部国際経済室調べ

3-3-5. 高等学校の進路別進学率

事項 / 都道府県名	高等学校（全日制・定時制）令和5年3月					高等学校（通信制）令和4年度間				
	卒業者（人）	大学等進学者（人）	専修学校進学者（人）	大学等進学率（%）	専修学校進学率（%）	卒業者（人）	大学等進学者（人）	専修学校進学者（人）	大学等進学率（%）	専修学校進学率（%）
全国	962,009	584,465	155,916	60.7	16.2	76,624	18,454	17,430	24.1	22.7
北海道	36,375	18,749	8,393	51.5	23.1	7,411	2,342	1,603	31.6	21.6
青森	9,804	5,243	1,509	53.3	15.4	262	28	40	10.7	15.3
岩手	9,604	4,569	1,855	47.5	19.3	355	67	33	18.9	9.3
宮城	17,714	9,785	3,134	55.2	17.7	1,598	289	453	18.1	28.3
秋田	6,991	3,324	1,306	47.5	18.7	97	16	23	16.5	23.7
山形	8,767	4,282	1,784	48.8	20.3	157	35	32	22.3	20.4
福島	14,494	7,265	2,555	50.0	17.6	976	213	178	21.8	18.2
茨城	23,287	13,042	4,137	55.9	17.8	8,590	2,168	1,933	25.2	22.5
栃木	15,803	8,985	2,753	56.8	17.4	683	194	211	28.4	30.9
群馬	15,541	8,878	2,960	57.1	19.0	212	32	27	15.1	12.7
埼玉	52,446	33,885	8,904	64.5	17.0	1,457	244	384	16.7	26.4
千葉	45,820	28,642	8,809	62.4	19.2	3,537	922	918	26.1	26.0
東京	96,812	70,463	10,101	72.7	10.4	3,597	720	734	20.0	20.4
神奈川	62,649	42,649	9,834	68.0	15.7	1,037	143	155	13.8	14.9
新潟	16,473	8,733	4,364	52.4	26.5	696	152	238	21.8	34.2
富山	8,308	4,774	1,348	57.4	16.2	46	9	10	19.6	21.7
石川	9,376	5,649	1,362	60.2	14.5	201	56	43	27.9	21.4
福井	6,667	4,179	1,007	62.6	15.1	99	10	29	10.1	29.3
山梨	7,268	4,449	1,322	61.1	18.2	2,000	793	111	39.7	5.6
長野	16,757	9,095	3,507	54.2	20.9	1,985	406	514	20.5	25.9
岐阜	16,124	9,681	2,402	60.0	14.9	901	192	215	21.3	23.9
静岡	29,624	16,974	4,740	57.3	16.0	550	100	129	18.2	23.5
愛知	59,717	37,512	8,048	62.8	13.5	2,719	437	856	16.1	31.5
三重	14,108	7,724	2,172	54.7	15.4	942	197	238	20.9	25.3
滋賀	11,735	7,231	1,881	61.6	16.0	357	54	52	15.1	14.6
京都	21,359	15,598	2,795	73.0	13.1	826	215	181	26.0	21.9
大阪	66,415	44,886	9,387	67.5	14.1	5,587	1,175	1,331	21.0	23.8
兵庫	41,408	27,767	5,371	67.0	13.0	2,218	719	511	32.4	23.0
奈良	10,341	6,672	1,312	63.9	12.7	2,814	587	995	20.9	35.4
和歌山	7,289	4,158	1,185	56.9	16.3	265	56	55	21.1	20.8
鳥取	4,590	2,389	900	52.0	19.6	109	15	20	13.8	18.3
島根	5,512	2,756	1,248	50.0	22.6	288	50	41	17.4	14.2
岡山	15,822	9,020	2,606	57.0	16.5	2,565	553	411	21.6	16.0
広島	21,634	13,982	2,653	64.6	12.3	729	181	149	24.8	20.4
山口	9,980	4,684	1,577	46.9	15.8	1,577	374	359	23.7	22.8
徳島	5,502	3,279	748	59.5	13.6	31	7	8	22.6	25.8
香川	7,988	4,661	1,315	58.3	16.5	576	264	110	45.8	19.1
愛媛	9,990	5,623	1,796	56.2	18.0	1,299	235	300	18.1	23.1
高知	5,412	3,031	806	56.0	14.9	149	22	24	14.8	16.1
福岡	39,195	22,917	6,726	58.4	17.2	863	178	159	20.6	18.4
佐賀	7,140	3,418	1,210	47.9	16.9	139	23	26	16.5	18.7
長崎	10,933	5,297	1,829	48.4	16.7	301	76	63	25.2	20.9
熊本	14,007	6,865	2,720	49.0	19.4	1,274	293	274	23.0	21.5
大分	9,143	4,772	1,832	52.1	20.0	269	43	59	16.0	21.9
宮崎	9,129	4,434	1,589	48.5	17.4	300	25	58	8.3	19.3
鹿児島	13,328	6,187	2,702	46.3	20.3	4,472	1,030	1,345	23.0	30.1
沖縄	13,628	6,307	3,422	46.2	25.1	9,508	2,514	1,792	26.4	18.8
北海道	36,375	18,749	8,393	51.5	23.1	7,411	2,342	1,603	31.6	21.6
東北	83,847	43,201	16,507	51.5	19.7	4,141	800	997	19.3	24.1
関東	319,626	210,993	48,820	66.0	15.3	21,113	5,216	4,473	24.7	21.2
北陸	24,351	14,602	3,717	60.0	15.3	346	75	82	21.7	23.7
中部	136,330	80,986	20,869	59.4	15.3	7,097	1,332	1,952	18.8	27.5
近畿	158,547	106,312	21,931	67.1	13.8	12,067	2,806	3,125	23.3	25.9
中国	57,538	32,831	8,984	57.1	15.6	5,268	1,173	980	22.3	18.6
四国	28,892	16,594	4,665	57.4	16.1	2,055	528	442	25.7	21.5
九州	102,875	53,890	18,608	52.4	18.1	7,618	1,668	1,984	21.9	26.0
沖縄	13,628	6,307	3,422	46.3	25.1	9,508	2,514	1,792	26.4	18.8

出典： 文部科学省「令和5年度学校基本調査」

注１： 大学等進学者とは、大学の学部・通信教育部・別科、短期大学の本科・通信教育部・別科、高等学校・特別支援学校高等部の専攻科への進学者である。

注２： 専修学校進学者とは、専門課程に進学した者を指す。

3-3-6. 北海道の在留外国人数の推移（国籍別）

国　名	H25	H26	H27	H28	H29	H30	R1	R2	R3	R4
総数	22,629	23,534	25,692	28,869	32,408	36,899	42,485	38,725	36,316	45,491
アジア	18,237	18,840	20,514	23,055	26,251	30,131	35,077	33,811	31,669	38,811
アフガニスタン	76	55	63	58	56	66	79	79	96	136
アラブ首長国連邦	－	－	－	－	－	－	－	－	－	－
ミャンマー	35	45	45	217	359	549	796	969	1,057	1,614
バーレーン	－	－	－	－	－	－	1	1	1	－
ブータン	1	－	1	3	5	6	10	9	5	7
バングラデシュ	114	127	133	147	158	166	204	183	154	199
ブルネイ	1	1	1	1	1	2	2	3	3	4
カンボジア	11	9	52	127	138	199	280	342	339	433
スリランカ	60	57	72	80	108	118	122	135	138	275
中国	9,176	9,219	9,153	9,138	9,244	9,648	10,633	9,523	8,370	9,050
台湾	418	540	794	1,011	1,185	1,455	1,800	1,126	914	1,166
キプロス	－	1	1	1	1	1	－	－	－	1
東ティモール	－	－	－	－	－	－	－	－	－	－
インド	140	151	154	221	305	498	717	778	754	1,104
インドネシア	221	265	283	369	514	656	945	936	936	2,899
イラン	14	19	21	21	22	30	25	23	22	25
イラク	－	－	4	5	－	－	－	－	－	－
イスラエル	6	5	6	7	8	10	12	12	14	12
ヨルダン	6	4	2	4	3	4	2	3	4	4
韓国・朝鮮	5,080	4,848	****	****	****	****	****	****	****	****
韓国	****	****	4,190	4,213	4,354	4,507	4,564	4,164	4,023	4,149
朝鮮	****	****	699	669	645	606	570	564	539	526
クウェート	－	－	－	－	1	1	1	1	1	1
ラオス	13	19	13	11	9	11	11	10	12	18
レバノン	1	－	－	－	－	－	－	－	1	3
マレーシア	157	169	171	195	231	272	316	250	231	281
モンゴル	125	146	147	196	234	266	361	382	370	534
オマーン	－	1	1	1	1	－	－	－	－	－
モルディブ	3	2	2	2	3	7	4	3	3	8
ネパール	348	428	564	671	703	778	851	788	899	1,537
パキスタン	136	157	206	207	232	244	287	311	346	485
フィリピン	1,278	1,311	1,409	1,561	1,800	1,991	2,288	2,265	2,154	2,496
カタール	－	－	－	－	－	－	－	－	－	－
サウジアラビア	2	6	8	7	10	14	11	11	12	13
シリア	7	7	9	7	6	9	7	6	6	8
シンガポール	31	36	38	51	48	51	53	55	58	69
タイ	326	412	483	553	605	665	759	802	710	1,092
トルコ	14	14	15	17	25	34	39	25	25	70
ベトナム	436	784	1,772	3,283	5,236	7,266	9,327	10,052	9,472	10,592
イエメン	－	－	－	－	－	－	－	－	－	－
パレスチナ	1	2	2	1	1	1	－	－	－	－
ヨーロッパ	1,666	1,848	2,106	2,396	2,586	2,836	3,109	1,902	1,778	2,743
アルバニア	1	1	－	－	－	－	－	－	－	
オーストリア	16	18	19	23	20	32	20	15	14	19
ベルギー	14	15	9	12	20	11	19	16	14	22
ブルガリア	8	8	9	8	9	12	16	9	7	6
ベラルーシ	3	3	3	7	6	5	7	7	6	6
クロアチア	4	5	6	7	10	12	9	7	6	7
チェコ	6	14	19	24	23	27	47	10	7	31
デンマーク	8	8	26	85	115	116	161	13	10	80
エストニア	－	－	－	2	3	2	3	2	1	3
フィンランド	23	28	32	36	32	38	42	35	28	41
フランス	120	148	185	226	267	283	343	212	191	259
ドイツ	100	108	123	146	146	165	172	122	103	175
ギリシャ	3	4	7	8	6	8	5	3	3	4
ハンガリー	14	21	18	16	15	21	25	15	16	32
アイスランド	1	1	1	3	2	2	4	4	4	3

出典：法務省「在留外国人統計」
　注：各年12月末現在の数値

3-3-6. 北海道の在留外国人数の推移（国籍別）

国　名	H25	H26	H27	H28	H29	H30	R1	R2	R3	R4
アイルランド	46	50	50	64	67	76	83	48	44	59
イタリア	35	40	51	53	61	75	90	73	68	87
キルギス	5	6	7	8	15	10	18	15	18	40
カザフスタン	18	14	16	12	13	13	13	11	15	16
リヒテンシュタイン	－	－	－	－	－	－	－	－	－	－
ルクセンブルク	1	2	2	2	2	1	1	1	1	1
ラトビア	1	1	2	2	4	5	9	10	10	4
リトアニア	10	12	11	12	11	12	10	9	10	15
モナコ	－	－	－	－	****	****	****	****	****	****
マルタ	1	1	1	1	2	1	1	1	1	1
モルドバ	－	1	－	－	－	－	1	－	－	－
マケドニア	－	－	－	－	－	1	2	3	－	－
オランダ	9	10	19	24	39	36	43	25	25	32
ノルウェー	12	19	2	6	9	12	20	12	9	18
ポーランド	37	41	53	68	72	75	75	53	50	61
ポルトガル	6	4	10	7	15	13	10	8	7	17
ルーマニア	23	24	25	24	25	29	30	23	23	27
ロシア	511	502	498	510	523	530	553	508	476	552
サンマリノ	－	－	－	－	－	－	－	－	－	－
スペイン	42	44	41	42	68	81	80	41	39	62
スウェーデン	17	21	34	34	31	29	32	24	27	47
スイス	30	31	36	38	37	39	38	32	21	30
トルクメニスタン	1	－	－	－	－	－	2	1	1	1
タジキスタン	－	1	2	1	1	－	1	－	－	－
英国	487	584	720	799	831	951	991	442	425	818
ウクライナ	24	24	24	23	24	26	23	25	26	48
ウズベキスタン	14	13	21	21	19	23	30	34	45	76
ユーゴスラビア	****	****	****	****	****	****	****	****	****	****
アルメニア	1	－	－	－	1	－	1	－	－	－
アゼルバイジャン	3	4	5	5	5	4	6	7	8	5
アンドラ	****	****	****	1	1	2	1	－	－	－
ジョージア（グルジア）	1	1	1	1	2	3	－	－	－	1
スロベニア	2	5	8	12	14	17	17	6	6	15
スロバキア	6	9	10	20	14	22	33	9	6	8
ボスニア・ヘルツェゴビナ	1	1	－	3	3	8	9	4	1	5
セルビア・モンテネグロ	1	1	－	－	－	－	－	－	－	－
モンテネグロ	－	－	－	－	－	－	1	－	－	－
セルビア	－	－	－	－	3	8	12	7	6	9
コソボ共和国	－	－	－	－	－	－	－	－	－	－
アフリカ	258	293	289	331	377	441	439	393	387	503
アルジェリア	－	1	1	1	1	3	2	2	－	－
ブルンジ	－	－	－	－	－	－	－	－	－	－
ボツワナ	－	2	2	4	－	－	－	1	2	1
カメルーン	3	4	5	4	5	5	6	5	4	5
中央アフリカ	1	－	－	－	－	－	－	－	－	－
チャド	－	－	－	－	1	1	1	1	－	－
コンゴ共和国	－	－	－	－	－	－	－	－	－	－
コンゴ民主共和国	1	1	1	－	2	5	7	9	10	13
カーボベルデ	－	－	－	1	1	3	3	2	2	2
コモロ	－	－	－	－	－	1	1	1	－	－
ベナン	1	2	2	3	3	3	1	2	3	5
ジブチ	－	－	－	－	－	－	－	－	－	－
エチオピア	14	7	18	13	12	12	7	8	7	16
赤道ギニア	****	****	****	－	－	－	－	－	12	11
エリトリア	1	2	1	1	5	7	6	6	6	7
ガボン	－	－	1	1	1	－	－	6	－	－
ガーナ	10	10	9	9	5	6	9	9	13	15
ギニア	7	10	11	10	7	11	15	14	12	11
ガンビア	－	－	－	2	3	2	2	2	3	2
ギニアビサウ	－	－	－	－	－	－	1	－	2	2

出典：法務省「在留外国人統計」
注：各年12月末現在の数値

3-3-6. 北海道の在留外国人数の推移（国籍別）

国　名	H25	H26	H27	H28	H29	H30	R1	R2	R3	R4
コートジボワール	7	7	7	8	8	8	7	7	7	8
ケニア	9	14	15	13	10	10	14	14	16	22
リベリア	－	－	－	－	－	－	－	－	1	1
リビア	1	1	1	－	1	－	－	－	－	
レソト	****	－	－	－	－	－	－	－	－	1
マダガスカル	12	14	15	18	21	21	13	8	8	9
マリ	1	1	1	1	1	2	2	1	2	3
モーリタニア	1	1	2	1	－	－	－	－	－	
モロッコ	5	7	7	7	8	12	14	18	19	14
マラウイ	3	3	7	12	16	18	16	14	13	13
モーリシャス	3	5	4	5	9	13	8	7	5	10
モザンビーク	－	4	5	6	4	4	1	1	5	8
ニジェール	－	－	－	－	－	－	－	－	－	1
ナイジェリア	12	12	19	29	34	45	51	50	57	60
ナミビア	－	－	－	－	－	－	2	2	1	1
ルワンダ	1	1	1	1	1	1	1	1	1	2
セネガル	10	10	14	15	15	17	16	10	11	12
シエラレオネ	－	－	－	－	－	－	－	－	－	1
ソマリア	－	－	－	－	－	－	－	－	－	
スーダン	4	4	－	1	1	6	6	10	5	2
エスワティニ（スワジランド）	－	－	－	－	－	－	－	－	－	－
サントメ・プリンシペ	****	－	－	－	－	－	－	－	－	－
セーシェル	－	－	－	－	－	－	－	－	－	－
南スーダン	****	****	****	****	****	****	****	****	****	****
タンザニア	8	3	4	4	5	4	5	8	7	10
トーゴ	1	1	1	1	1	2	1	1	1	1
チュニジア	1	6	6	6	8	8	10	11	5	8
ウガンダ	15	12	13	13	16	21	15	15	18	20
南アフリカ共和国	21	19	19	23	34	36	34	25	17	45
エジプト	95	105	72	87	99	102	112	79	67	96
ブルキナファソ	1	6	5	5	1	3	3	3	5	3
ザンビア	7	16	18	23	34	41	37	37	28	30
ジンバブエ	2	2	2	2	2	5	8	8	8	27
アンゴラ	－	－	－	－	1	2	2	1	2	3
南スーダン共和国	－	－	－	1	1	1	－	－	2	2
北米	1,422	1,486	1,560	1,674	1,717	1,850	1,934	1,653	1,604	1,970
バルバドス	1	－	－	－	2	2	2	2	2	2
バハマ	－	－	－	－	－	－	－	1	1	1
ベリーズ	－	－	－	－	－	－	－	－	－	－
カナダ	302	340	360	404	383	459	478	306	308	424
コスタリカ	3	5	4	3	5	4	4	3	3	3
キューバ	7	8	7	8	9	8	7	6	6	6
ドミニカ共和国	1	1	1	3	1	4	7	9	14	21
ドミニカ	－	－	－	－	－	－	－	－	－	－
エルサルバドル	2	2	2	2	2	3	2	2	2	3
グアテマラ	3	5	4	3	4	3	7	7	6	7
ハイチ	－	－	－	－	－	1	3	1	1	2
ホンジュラス	4	4	5	5	3	3	3	6	4	5
ジャマイカ	11	14	13	19	20	19	24	23	20	26
メキシコ	19	21	30	30	30	34	45	38	35	47
ニカラグア	2	2	2	2	2	2	3	2	2	2
パナマ	2	2	3	2	1	2	2	2	1	－
セントルシア	－	－	－	－	－	－	－	－	－	－
セントビンセント	－	－	－	－	－	－	－	－	－	－
セントクリストファー・ネーヴィス	－	－	－	－	－	－	－	－	－	－
トリニダード・トバゴ	2	2	－	－	2	2	－	－	－	1
米国	1,063	1,080	1,129	1,193	1,253	1,303	1,346	1,245	1,199	1,419
グレナダ	－	－	－	－	－	1	1	－	－	－
アンティグア・バーブーダ	－	－	－	－	－	－	－	－	－	1

出典：法務省「在留外国人統計」
注：各年12月末現在の数値

3-3-6. 北海道の在留外国人数の推移（国籍別）

国　名	H25	H26	H27	H28	H29	H30	R1	R2	R3	R4
南米	227	215	229	254	274	350	462	342	330	419
アルゼンチン	9	8	13	15	29	60	101	45	28	56
ボリビア	6	6	5	7	7	8	6	6	5	6
ブラジル	134	130	137	154	153	164	185	159	170	189
チリ	12	13	11	13	17	36	59	23	16	31
コロンビア	12	11	16	14	18	16	17	19	18	21
エクアドル	1	1	3	4	4	7	7	8	9	9
ガイアナ	2	1	－	－	－	－	1	1	1	1
パラグアイ	12	14	9	11	9	11	14	11	11	13
ペルー	35	27	29	31	32	33	40	51	48	67
スリナム	－	－	－	－	－	－	－	－	－	－
ウルグアイ	2	2	2	2	3	3	3	3	2	2
ベネズエラ	2	2	4	3	2	12	29	16	22	24
オセアニア	813	844	987	1,149	1,195	1,283	1,455	613	559	1,054
オーストラリア	595	631	760	892	925	998	1,179	458	403	806
フィジー	1	2	2	3	6	4	4	4	4	4
キリバス	－	－	－	－	－	－	－	－	－	1
マーシャル	－	－	－	－	－	－	－	－	－	－
ミクロネシア	－	－	－	－	1	1	1	－	－	－
ニュージーランド	210	202	216	238	247	265	255	133	135	230
ナウル	－	－	－	－	－	－	－	－	－	－
パプアニューギニア	1	2	2	4	2	1	2	3	2	1
パラオ	－	1	－	－	－	－	－	－	－	－
ソロモン	1	2	3	4	4	4	5	5	－	－
トンガ	1	1	1	1	2	2	2	2	3	2
ツバル	－	－	－	－	－	－	－	－	－	－
バヌアツ	1	－	－	3	4	4	4	4	－	－
サモア	3	3	3	4	4	4	3	4	4	4
無国籍	6	8	7	10	8	8	9	11	8	6

出典：法務省「在留外国人統計」
　注：各年12月末現在の数値

3-3-7. 北海道の外国人登録者数の推移（地域別）

市町村名＼年	H24	H25	H26	H27	H28	H29	H30
北海道	22,027	22,629	23,534	25,692	28,869	32,408	36,899
道南地域	1,387	1,391	1,499	1,621	1,892	2,062	2,390
渡島計	1,306	1,316	1,438	1,546	1,797	1,961	2,271
函館市	771	777	808	871	940	964	1,071
北斗市	83	90	105	120	157	180	221
松前町	15	25	24	29	33	36	36
福島町	28	36	27	36	38	32	42
知内町	1	1	2	4	10	29	53
木古内町	16	23	23	24	31	28	26
七飯町	23	24	22	23	83	113	105
鹿部町	40	41	58	61	72	85	96
森町	180	188	227	224	223	224	250
八雲町	81	64	83	91	141	184	239
長万部町	68	47	59	63	69	86	132
檜山計	81	75	61	75	95	101	119
江差町	12	9	7	10	14	19	27
上ノ国町	20	19	10	19	21	16	19
厚沢部町	12	9	8	8	19	19	23
乙部町	2	2	1	1	4	10	9
奥尻町	7	8	7	6	6	6	6
今金町	5	2	2	2	2	3	3
せたな町	23	26	26	29	29	28	32
道央地域	14,816	15,265	15,712	17,255	19,453	21,435	24,311
石狩計	10,931	11,144	11,435	12,302	13,440	14,749	16,394
札幌市	9,562	9,734	10,024	10,655	11,600	12,629	13,821
江別市	390	395	412	433	448	543	618
千歳市	399	416	428	494	535	583	708
恵庭市	251	244	229	242	286	336	426
北広島市	149	153	148	154	184	225	311
石狩市	137	159	151	275	319	341	406
当別町	36	35	39	47	66	90	98
新篠津村	7	8	4	2	2	2	6
後志計	1,491	1,704	1,919	2,443	3,204	3,541	4,207
小樽市	450	457	479	493	564	599	633
島牧村	1	1	1	1	1	1	1
寿都町	52	52	38	36	43	58	59
黒松内町	5	4	4	4	5	5	10
蘭越町	13	11	15	18	23	22	34
ニセコ町	124	166	204	303	382	455	545
真狩村	2	4	8	8	9	24	27
留寿都村	22	30	32	130	160	214	269
喜茂別町	32	32	40	18	19	18	29
京極町	10	11	10	10	27	31	57
倶知安町	551	724	854	1,180	1,635	1,667	2,097

出典： 北海道総合政策部知事室国際課「地域別外国人登録者数」
注： 各年12月末現在の数値。

3-3-7. 北海道の外国人登録者数の推移（地域別）

市町村名＼年	R1	R2	R3	R4
北海道	42,485	38,725	36,316	45,491
道南地域	2,725	2,765	2,437	3,163
渡島計	2,582	2,614	2,299	2,983
函館市	1,200	1,114	1,029	1,389
北斗市	254	338	267	277
松前町	45	45	40	39
福島町	36	32	27	27
知内町	61	62	41	55
木古内町	23	24	22	18
七飯町	114	95	106	118
鹿部町	114	133	107	135
森町	310	330	301	415
八雲町	273	259	211	312
長万部町	152	182	148	198
檜山計	143	151	138	180
江差町	23	18	15	27
上ノ国町	27	35	19	37
厚沢部町	33	38	32	29
乙部町	18	16	28	16
奥尻町	6	8	7	10
今金町	3	3	4	4
せたな町	33	33	33	57
道央地域	27,868	24,470	23,175	28,845
石狩計	18,273	17,251	16,524	19,450
札幌市	15,265	14,235	13,592	15,978
江別市	705	714	709	842
千歳市	813	773	718	847
恵庭市	500	481	489	568
北広島市	377	402	370	399
石狩市	473	498	504	650
当別町	133	140	131	155
新篠津村	7	8	11	11
後志計	5,087	2,713	2,370	4,070
小樽市	694	692	622	748
島牧村	1	1	1	2
寿都町	57	54	34	45
黒松内町	15	22	23	29
蘭越町	60	58	67	87
ニセコ町	668	317	285	499
真狩村	36	35	25	54
留寿都村	307	137	123	204
喜茂別町	80	55	44	36
京極町	51	58	54	121
倶知安町	2,608	869	719	1,717

出典： 北海道総合政策部知事室国際課「地域別外国人登録者数」
注： 各年12月末現在の数値。

3-3-7. 北海道の外国人登録者数の推移（地域別）

市町村名＼年	H24	H25	H26	H27	H28	H29	H30
共和町	11	12	13	9	11	12	15
岩内町	33	33	34	32	35	45	50
泊村	3	3	4	4	4	3	5
神恵内村	0	0	0	0	0	2	2
積丹町	3	2	2	2	2	5	3
古平町	24	25	34	33	39	49	44
仁木町	26	24	19	22	21	40	31
余市町	115	102	100	114	116	137	145
赤井川村	14	11	28	26	108	154	151
空知計	726	714	677	664	719	796	890
夕張市	32	32	37	40	30	52	45
岩見沢市	142	133	125	121	135	145	172
美唄市	42	43	51	51	51	55	53
芦別市	59	58	43	35	42	34	26
赤平市	58	55	51	56	60	56	65
三笠市	12	12	14	17	20	18	21
滝川市	75	85	88	73	78	87	112
砂川市	23	34	33	23	23	24	31
歌志内市	13	13	10	4	5	4	4
深川市	73	56	53	65	71	80	90
南幌町	35	41	42	40	39	43	55
奈井江町	9	11	9	10	10	15	28
上砂川町	12	11	9	9	6	10	10
由仁町	15	12	11	12	12	12	16
長沼町	12	11	13	12	19	21	27
栗山町	90	83	69	63	77	81	68
月形町	6	6	4	4	6	5	3
浦臼町	4	3	3	4	2	3	3
新十津川町	6	6	6	6	7	7	6
妹背牛町	1	1	1	7	13	24	38
秩父別町	4	4	3	3	2	2	3
雨竜町	2	2	1	6	8	12	8
北竜町	0	2	1	2	2	2	2
沼田町	1	0	0	1	1	4	4
胆振計	1,244	1,274	1,265	1,414	1,538	1,725	2,010
室蘭市	301	292	303	327	364	364	396
苫小牧市	470	458	440	489	539	539	613
登別市	97	93	117	125	145	170	223
伊達市	92	114	102	112	102	169	211
豊浦町	24	26	27	25	27	59	63
壮瞥町	8	7	10	25	38	37	32
白老町	81	90	93	97	97	120	170
厚真町	13	12	13	24	24	39	44
洞爺湖町	63	71	59	78	95	97	114
安平町	26	29	24	37	42	57	70
むかわ町	69	82	77	75	65	74	74

出典： 北海道総合政策部知事室国際課「地域別外国人登録者数」
注： 各年12月末現在の数値。

3-3-7. 北海道の外国人登録者数の推移（地域別）

市町村名＼年	R1	R2	R3	R4
共和町	19	18	20	25
岩内町	63	53	49	77
泊村	6	4	5	7
神恵内村	2	1	1	1
積丹町	3	4	7	10
古平町	54	47	40	51
仁木町	17	42	37	95
余市町	157	147	145	156
赤井川村	189	99	69	106
空知計	1,046	1,045	1,008	1,107
夕張市	52	51	42	20
岩見沢市	221	216	216	271
美唄市	62	67	60	62
芦別市	36	16	17	22
赤平市	68	70	72	83
三笠市	19	15	20	28
滝川市	122	109	108	102
砂川市	33	34	37	43
歌志内市	6	11	10	10
深川市	110	130	119	107
南幌町	63	50	48	58
奈井江町	30	29	29	30
上砂川町	12	18	20	18
由仁町	19	26	37	44
長沼町	30	41	41	53
栗山町	72	59	42	51
月形町	3	3	4	10
浦臼町	2	7	8	8
新十津川町	20	26	24	24
妹背牛町	44	45	35	34
秩父別町	3	3	6	6
雨竜町	6	8	5	9
北竜町	5	5	6	6
沼田町	8	6	2	8
胆振計	2,423	2,373	2,237	2,755
室蘭市	454	452	400	430
苫小牧市	738	832	844	1,039
登別市	246	190	164	220
伊達市	229	218	210	251
豊浦町	103	67	73	75
壮瞥町	89	29	23	47
白老町	218	227	226	301
厚真町	43	44	53	49
洞爺湖町	131	108	91	140
安平町	76	85	74	95
むかわ町	96	121	79	108

出典： 北海道総合政策部知事室国際課「地域別外国人登録者数」
注： 各年12月末現在の数値。

3-3-7. 北海道の外国人登録者数の推移（地域別）

市町村名＼年	H24	H25	H26	H27	H28	H29	H30
日高計	424	429	416	432	552	624	810
日高町	97	100	93	94	116	148	214
平取町	55	65	53	56	93	71	77
新冠町	42	49	59	66	91	88	130
浦河町	91	86	74	86	110	157	216
様似町	12	11	12	14	19	22	24
えりも町	40	33	30	30	37	41	40
新ひだか町	87	85	95	86	86	97	109
道北地域	2,064	2,131	2,276	2,505	2,742	3,393	3,862
上川計	1,208	1,251	1,398	1,662	1,850	2,355	2,728
旭川市	718	725	723	818	842	953	1,073
士別市	42	38	40	53	64	84	75
名寄市	64	66	68	81	68	72	71
富良野市	82	109	151	151	197	212	253
鷹栖町	5	6	5	4	4	2	2
東神楽町	16	15	16	15	25	35	49
当麻町	3	6	7	7	8	8	12
比布町	6	2	2	2	2	7	5
愛別町	34	26	30	30	38	35	36
上川町	23	21	35	30	46	51	63
東川町	46	52	118	194	257	334	382
美瑛町	29	27	33	42	52	64	78
上富良野町	26	28	26	27	36	42	47
中富良野町	10	16	11	16	18	40	46
南富良野町	5	7	9	8	11	14	15
占冠村	60	66	85	128	136	338	455
和寒町	10	9	9	13	15	19	22
剣淵町	1	2	1	1	1	1	1
下川町	12	13	12	22	11	22	19
美深町	9	8	10	11	9	13	12
音威子府村	2	2	3	3	4	3	3
中川町	3	5	2	4	4	4	7
幌加内町	2	2	2	2	2	2	2
留萌計	221	227	228	210	257	315	382
留萌市	102	92	91	76	104	133	134
増毛町	60	65	69	56	60	71	82
小平町	13	15	17	18	30	43	54
苫前町	8	11	10	11	10	8	15
羽幌町	6	6	5	7	7	12	15
初山別村	1	1	1	0	2	4	5
遠別町	16	20	17	19	20	28	45
天塩町	15	17	18	23	24	16	32

出典： 北海道総合政策部知事室国際課「地域別外国人登録者数」
注： 各年12月末現在の数値。

3-3-7. 北海道の外国人登録者数の推移（地域別）

市町村名＼年	R1	R2	R3	R4
日高計	1,039	1,088	1,036	1,463
日高町	284	308	309	415
平取町	96	91	70	78
新冠町	155	171	153	204
浦河町	279	303	302	419
様似町	29	28	22	30
えりも町	44	32	30	65
新ひだか町	152	155	150	252
道北地域	4,506	4,114	3,707	4,850
上川計	3,148	2,716	2,531	3,284
旭川市	1,264	1,251	1,210	1,326
士別市	83	83	99	124
名寄市	79	73	78	84
富良野市	331	261	236	312
鷹栖町	3	3	13	22
東神楽町	43	37	46	51
当麻町	10	9	10	10
比布町	4	3	3	18
愛別町	39	46	43	53
上川町	82	48	43	51
東川町	389	390	298	522
美瑛町	88	93	82	117
上富良野町	67	62	60	54
中富良野町	41	34	36	57
南富良野町	14	17	36	53
占冠村	547	236	163	339
和寒町	19	17	10	16
剣淵町	1	1	7	7
下川町	22	24	23	22
美深町	12	19	21	33
音威子府村	1	1	1	1
中川町	7	5	6	4
幌加内町	2	3	7	8
留萌計	447	457	399	548
留萌市	148	137	116	163
増毛町	87	87	69	99
小平町	64	60	59	70
苫前町	25	26	18	44
羽幌町	25	34	32	47
初山別村	9	9	10	12
遠別町	51	62	58	73
天塩町	38	42	37	40

出典： 北海道総合政策部知事室国際課「地域別外国人登録者数」
注： 各年12月末現在の数値。

3-3-7. 北海道の外国人登録者数の推移（地域別）

市町村名＼年	H24	H25	H26	H27	H28	H29	H30
宗谷計	635	653	650	633	635	723	752
稚内市	340	333	331	320	331	373	365
猿払村	80	81	86	79	84	89	120
浜頓別町	70	79	83	81	69	72	64
中頓別町	3	7	2	1	2	2	4
枝幸町	57	69	69	77	73	98	106
豊富町	21	18	14	19	24	29	36
礼文町	20	22	21	22	21	24	24
利尻町	1	5	2	1	1	2	2
利尻富士町	18	15	18	10	10	12	9
幌延町	25	24	24	23	20	22	22
オホーツク地域	1,442	1,503	1,578	1,592	1,710	1,881	2,160
オホーツク計	1,442	1,503	1,578	1,592	1,710	1,881	2,160
北見市	325	340	341	340	366	400	466
網走市	171	167	185	185	203	217	259
紋別市	258	269	294	314	305	342	336
美幌町	38	37	55	51	57	68	87
津別町	13	14	11	11	9	10	9
斜里町	54	70	88	94	135	142	174
清里町	3	4	4	3	4	4	4
小清水町	14	32	27	20	21	26	29
訓子府町	5	18	29	24	28	34	34
置戸町	5	3	4	6	5	5	5
佐呂間町	136	132	144	139	140	141	203
遠軽町	54	53	54	51	56	68	96
湧別町	127	114	112	122	123	156	153
滝上町	10	11	14	14	14	15	12
興部町	67	73	62	62	66	75	80
西興部村	5	2	6	14	10	12	16
雄武町	145	147	137	130	157	161	190
大空町	12	17	11	12	11	5	7
十勝地域	1,002	1,088	1,141	1,256	1,407	1,680	2,001
十勝計	1,002	1,088	1,141	1,256	1,407	1,680	2,001
帯広市	482	509	503	550	589	690	782
音更町	49	54	62	81	80	82	102
士幌町	51	42	50	49	62	71	82
上士幌町	31	43	44	55	64	86	112
鹿追町	28	32	34	37	53	51	75
新得町	85	101	126	115	133	165	171
清水町	32	44	40	60	64	89	132
芽室町	24	24	27	40	38	45	53
中札内村	22	23	20	22	31	43	54
更別村	13	10	10	8	7	5	8
大樹町	27	35	45	43	64	78	98
広尾町	29	27	33	35	36	40	51
幕別町	56	58	61	54	66	101	109

出典： 北海道総合政策部知事室国際課「地域別外国人登録者数」
注： 各年12月末現在の数値。

3-3-7. 北海道の外国人登録者数の推移（地域別）

市町村名＼年	R1	R2	R3	R4
宗谷計	911	941	777	1,018
稚内市	434	447	385	534
猿払村	155	164	120	140
浜頓別町	79	77	73	89
中頓別町	3	5	5	5
枝幸町	136	146	107	141
豊富町	39	39	40	51
礼文町	24	25	16	24
利尻町	1	0	1	2
利尻富士町	12	11	7	6
幌延町	28	27	23	26
オホーツク地域	2,494	2,532	2,256	2,803
オホーツク計	2,494	2,532	2,256	2,803
北見市	468	483	459	573
網走市	333	338	322	303
紋別市	426	511	438	568
美幌町	97	96	84	120
津別町	13	12	9	11
斜里町	219	194	165	249
清里町	4	7	7	6
小清水町	22	23	18	17
訓子府町	34	35	45	48
置戸町	5	7	8	19
佐呂間町	232	191	138	185
遠軽町	110	98	105	137
湧別町	178	151	153	186
滝上町	15	29	20	29
興部町	84	96	78	85
西興部村	25	27	23	32
雄武町	212	217	165	197
大空町	17	17	19	38
十勝地域	2,301	2,276	2,337	2,972
十勝計	2,301	2,276	2,337	2,972
帯広市	855	904	957	1,068
音更町	136	146	115	185
士幌町	88	97	100	138
上士幌町	137	146	149	179
鹿追町	81	80	80	93
新得町	198	41	30	135
清水町	156	162	178	231
芽室町	60	60	59	76
中札内村	74	76	70	85
更別村	8	8	12	13
大樹町	114	120	114	155
広尾町	58	60	45	77
幕別町	113	134	146	204

出典： 北海道総合政策部知事室国際課「地域別外国人登録者数」
注： 各年12月末現在の数値。

3-3-7. 北海道の外国人登録者数の推移（地域別）

市町村名＼年	H24	H25	H26	H27	H28	H29	H30
池田町	9	13	12	12	15	14	25
豊頃町	11	14	18	23	25	30	36
本別町	19	19	17	24	27	30	36
足寄町	14	15	15	16	20	25	29
陸別町	11	15	15	20	22	24	31
浦幌町	9	10	9	12	11	11	15
釧路・根室地域	1,316	1,251	1,328	1,463	1,665	1,957	2,175
釧路計	714	644	725	842	990	1,213	1,372
釧路市	500	421	477	547	637	768	872
釧路町	16	17	20	28	37	46	53
厚岸町	94	85	83	93	101	123	127
浜中町	26	36	44	52	51	63	60
標茶町	34	36	44	56	70	91	89
弟子屈町	19	23	27	23	32	41	46
鶴居村	14	14	16	19	19	26	30
白糠町	11	12	14	24	43	55	95
根室計	602	607	603	621	675	744	803
根室市	271	266	257	279	269	285	291
別海町	199	211	212	216	247	269	309
中標津町	60	61	61	61	73	92	97
標津町	25	26	30	28	43	62	70
羅臼町	47	43	43	37	43	36	36
札幌開発建設部管内	11,657	11,858	12,112	12,966	14,159	15,545	17,284
函館開発建設部管内	1,387	1,391	1,499	1,621	1,892	2,062	2,390
小樽開発建設部管内	1,491	1,704	1,919	2,443	3,204	3,541	4,207
旭川開発建設部管内	1,208	1,251	1,398	1,662	1,850	2,355	2,728
室蘭開発建設部管内	1,668	1,703	1,681	1,846	2,090	2,349	2,820
釧路開発建設部管内	1,316	1,251	1,328	1,463	1,665	1,957	2,175
帯広開発建設部管内	1,002	1,088	1,141	1,256	1,407	1,680	2,001
網走開発建設部管内	1,442	1,503	1,578	1,592	1,710	1,881	2,160
留萌開発建設部管内	221	227	228	210	257	315	382
稚内開発建設部管内	635	653	650	633	635	723	752

出典： 北海道総合政策部知事室国際課「地域別外国人登録者数」
注： 各年12月末現在の数値。

3-3-7. 北海道の外国人登録者数の推移（地域別）

市町村名＼年	R1	R2	R3	R4
池田町	22	19	26	36
豊頃町	43	50	59	62
本別町	48	60	61	71
足寄町	36	36	39	39
陸別町	46	37	54	64
浦幌町	28	40	43	61
釧路・根室地域	2,591	2,568	2,404	2,858
釧路計	1,629	1,578	1,447	1,647
釧路市	1,048	935	830	930
釧路町	61	70	72	101
厚岸町	148	160	128	148
浜中町	68	103	97	137
標茶町	98	109	105	131
弟子屈町	56	59	83	79
鶴居村	32	32	34	39
白糠町	118	110	98	82
根室計	962	990	957	1,211
根室市	321	341	350	428
別海町	396	411	387	478
中標津町	110	119	111	169
標津町	94	79	81	93
羅臼町	41	40	28	43
札幌開発建設部管内	19,319	18,296	17,532	20,557
函館開発建設部管内	2,725	2,765	2,437	3,163
小樽開発建設部管内	5,087	2,713	2,370	4,070
旭川開発建設部管内	3,148	2,716	2,531	3,284
室蘭開発建設部管内	3,462	3,461	3,273	4,218
釧路開発建設部管内	2,591	2,568	2,404	2,858
帯広開発建設部管内	2,301	2,276	2,337	2,972
網走開発建設部管内	2,494	2,532	2,256	2,803
留萌開発建設部管内	447	457	399	548
稚内開発建設部管内	911	941	777	1,018

出典： 北海道総合政策部知事室国際課「地域別外国人登録者数」
注： 各年12月末現在の数値。

3-3-8. 北海道における外国人留学生の受入状況（国籍・地域別）

事項 / 国名	平成26年 人数（人）	平成26年 構成比（%）	平成27年 人数（人）	平成27年 構成比（%）	平成28年 人数（人）	平成28年 構成比（%）	平成29年 人数（人）	平成29年 構成比（%）
合計	2,755	100.0	2,974	100.0	3,241	100.0	3,454	100.0
中国	1,527	55.4	1,584	53.3	1,577	48.7	1,679	48.6
韓国	277	10.1	243	8.2	249	7.7	258	7.5
ベトナム	81	2.9	151	5.1	221	6.8	237	6.9
台湾	94	3.4	131	4.4	171	5.3	192	5.6
タイ	85	3.1	86	2.9	149	4.6	140	4.1
マレーシア	87	3.2	84	2.8	92	2.8	101	2.9
インドネシア	70	2.5	95	3.2	97	3.0	97	2.8
ネパール	22	0.8	31	1.0	63	1.9	57	1.7
バングラデシュ	42	1.5	46	1.5	58	1.8	68	2.0
モンゴル	34	1.2	30	1.0	34	1.0	49	1.4
アメリカ合衆国	36	1.3	45	1.5	58	1.8	62	1.8
インド	22	0.8	28	0.9	30	0.9	34	1.0
フィリピン	29	1.1	21	0.7	28	0.9	37	1.1
ロシア	27	1.0	29	1.0	30	0.9	24	0.7
その他	322	11.7	370	12.4	384	11.8	419	12.1

事項 / 国名	平成30年 人数（人）	平成30年 構成比（%）	令和元年 人数（人）	令和元年 構成比（%）	令和2年 人数（人）	令和2年 構成比（%）	令和3年 人数（人）	令和3年 構成比（%）
合計	3,923	100.0	4,383	100.0	4,075	100.0	3,749	100.0
中国	1,866	47.6	2,114	48.2	2,175	53.4	2,205	58.8
韓国	334	8.5	366	8.4	272	6.7	239	6.4
ベトナム	333	8.5	411	9.4	311	7.6	203	5.4
台湾	200	5.1	235	5.4	176	4.3	144	3.8
タイ	158	4.0	131	3.0	102	2.5	115	3.1
マレーシア	106	2.7	108	2.5	104	2.6	82	2.2
インドネシア	94	2.4	100	2.3	78	1.9	83	2.2
ネパール	89	2.3	139	3.2	99	2.4	57	1.5
バングラデシュ	69	1.8	68	1.6	63	1.5	52	1.4
モンゴル	69	1.8	71	1.6	71	1.7	74	2.0
アメリカ合衆国	55	1.4	45	1.0	40	1.0	27	0.7
インド	40	1.0	49	1.1	51	1.3	56	1.5
フィリピン	37	0.9	42	1.0	48	1.2	29	0.8
ロシア	28	0.7	21	0.5	30	0.7	30	0.8
その他	445	11.3	483	11.0	455	11.2	353	9.4

出典： 北海道総合政策部国際局国際 課「北海道グローバル戦略（資料編）」
（各年5月1日現在）

3-3-9. 全国と北海道の在留資格別在留外国人数の推移

全国

事項＼年	H28	H29	H30	R1	R2	R3	R4
総数	2,382,822	2,561,848	2,731,093	2,933,137	2,887,116	2,760,635	3,075,213
教授	7,463	7,403	7,360	7,354	6,647	6,519	7,343
芸術	438	426	461	489	448	385	502
宗教	4,428	4,402	4,299	4,285	3,772	3,034	3,964
報道	246	236	215	220	215	207	210
高度専門職１号イ	731.0	1,194.0	1,576	1,884	1,922	1,885	2,030
高度専門職１号ロ	2,813.0	6,046.0	8,774	11,886	13,167	12,257	13,972
高度専門職１号ハ	132.0	257.0	395	570	676	648	1,116
高度専門職２号	63.0	171.0	316	584	789	945	1,197
経営・管理	21,877	24,033	25,670	27,249	27,235	27,197	31,808
法律・会計業務	148	147	147	145	148	139	151
医療	1,342	1,653	1,936	2,269	2,476	2,482	2,467
研究	1,609	1,596	1,528	1,480	1,337	1,161	1,314
教育	11,159	11,524	12,462	13,331	12,241	12,915	13,413
技術・人文知識・国際業務	161,124	189,273	225,724	271,999	283,380	274,740	311,961
企業内転勤	15,772	16,486	17,328	18,193	13,415	8,593	13,011
介護	0	18.0	185.0	592.0	1,714	3,794	6,284
興行	2,187	2,094	2,389	2,508	1,865	1,564	2,214
技能	39,756	39,177	39,915	41,692	40,491	38,240	39,775
小計	271,288	306,136	350,680	406,730	411,938	396,705	452,732
技能実習１号イ	4,943	5,971	5,128	4,975	1,205	211	3,310
技能実習１号ロ	97,642	118,101	138,249	164,408	74,476	24,005	161,683
技能実習２号イ	3,207	3,424	3,712	4,268	4,490	2,818	878
技能実習２号ロ	122,796	146,729	173,873	210,965	258,173	202,006	83,508
技能実習３号イ	0	0	220.0	605.0	707.0	779	1,206
技能実習３号ロ	0	8.0	7,178.0	25,751.0	39,149	46,304	74,355
小計	228,588	274,233	328,360	410,972	378,200	276,123	324,940
文化活動	2,704	2,859	2,825	3,013	1,280	821	2,400
留学	277,331	311,505	337,000	345,791	280,901	207,830	300,638
研修	1,379	1,460	1,443	1,177	174	145	497
家族滞在	149,303	166,561	182,452	201,423	196,622	192,184	227,857
小計	430,717	482,385	523,720	551,404	478,977	400,980	531,392
特定活動	47,039	64,776	62,956	65,187	103,422	124,056	83,380
永住者	727,111	749,191	771,568	793,164	807,517	831,157	863,936
日本人の配偶者等	139,327	140,839	142,381	145,254	142,735	142,044	144,993
永住者の配偶者等	30,972	34,632	37,998	41,517	42,905	44,522	46,999
定住者	168,830	179,834	192,014	204,787	201,329	198,966	206,938
特別永住者	338,950	329,822	321,416	312,501	304,430	296,416	288,980

出典：法務省「在留外国人統計（旧登録外国人統計）統計表（各年12月末現在の数値）」

注１：H27より「高度専門職」、H29より「介護」、技能実習期間を延長できる「技能実習３号」を創設。

注２：H27より現行の「投資・経営」の名称を「経営・管理」と改める。

注３：H27より現行の「技術」と「人文知識・国際業務」の区分をなくし、「技術・人文知識・国際業務」へと一本化する。

3-3-9. 全国と北海道の在留資格別在留外国人数の推移

北海道

事項＼年	H28	H29	H30	R1	R2	R3	R4
総数	28,869	32,408	36,899	42,485	38,725	36,316	45,491
教授	304	272	280	268	252	249	284
芸術	7	8	8	7	7	7	7
宗教	190	178	171	153	145	100	177
報道	0	0	0	0	1.0	1.0	1.0
高度専門職１号イ	19.0	31.0	46	48	55	48	52
高度専門職１号ロ	9.0	25.0	32	45	56	56	63
高度専門職１号ハ	4.0	7.0	8	6	7	6	11
高度専門職２号	0	0	4.0	8.0	7.0	8	9
経営・管理	281	349	370	417	389	368	441
法律・会計業務	0	0	0	0	0	0	0
医療	54	46	53	56	66	59	60
研究	8	11	11	5	6	4	2
教育	417	433	484	504	451	477	520
技術・人文知識・国際業務	1,815	2,313	2,906	3,914	3,572	3,222	3,806
企業内転勤	168	209	237	258	136	99	255
介護	0	0	11.0	16.0	42.0	93	132
興行	42	43	33	46	27	27	31
技能	1,003	1,170	1,446	1,720	1,360	1,232	1,793
小計	4,321	5,095	6,100	7,471	6,579	6,056	7,644
技能実習１号イ	15	10	18	22	6	2	13
技能実習１号ロ	3,347	3,898	4,585	5,358	2,345	883	5,833
技能実習２号イ	13	22	26	33	42	34	9
技能実習２号ロ	3,401	4,680	5,928	7,089	8,797	7,329	3,401
技能実習３号イ	0	0	0	19.0	18.0	21.0	38
技能実習３号ロ	0	0	268.0	901.0	1,264.0	1,358	1,741
小計	6,776	8,610	10,825	13,422	12,472	9,627	11,035
文化活動	89	96	96	117	39	26	78
留学	3,696	4,023	4,529	4,952	3,859	3,173	4,868
研修	24	23	14	19			10
家族滞在	1,783	1,877	2,071	2,227	2,031	1,918	2,403
小計	5,592	6,019	6,710	7,315	5,929	5,117	7,359
特定活動	2,008	2,250	2,584	3,202	1,992	2,074	2,334
永住者	5,023	5,241	5,450	5,719	5,842	6,056	6,269
日本人の配偶者等	1,497	1,563	1,631	1,726	1,786	1,850	1,998
永住者の配偶者等	91	99	113	148	155	185	202
定住者	330	355	390	401	403	437	485
特別永住者	3,231	3,176	3,096	2,997	2,957	2,901	2,855

出典：法務省「在留外国人統計（旧登録外国人統計）統計表（各年12月末現在の数値）」

注１：H27より「高度専門職」、H29より「介護」、技能実習期間を延長できる「技能実習３号」を創設。

注２：H27より現行の「投資・経営」の名称を「経営・管理」と改める。

注３：H27より現行の「技術」と「人文知識・国際業務」の区分をなくし、「技術・人文知識・国際業務」へと一本化する。

3-4-1. 全国と北海道の一般道路現況（実延長、改良率、舗装率、道路密度等）の推移

全国

事項 / 年度	一般国道					
	実延長 (km)	改良済延長 (km)	改良率 (%)	舗装済延長 (km)	舗装率 (%)	道路密度 (m/km²)
S27	24,051	7,426	30.9	3,190	13.3	64
28	24,067	8,133	33.8	3,482	14.5	64
29	24,092	7,652	31.8	3,781	15.7	64
30	24,130	8,449	35.0	4,157	17.2	64
31	24,915	9,011	36.2	4,784	19.2	66
32	24,941	9,567	38.4	5,471	21.9	66
33	24,935	10,390	41.7	6,233	25.0	66
34	24,918	11,119	44.6	7,187	28.8	66
35	24,937	11,992	48.1	8,141	32.6	66
36	25,009	12,918	51.7	9,387	37.5	67
38(初)	28,332	15,031	53.1	11,318	39.9	76
38	27,728	15,958	57.6	12,561	45.3	74
40(初)	27,858	16,837	60.4	14,244	51.1	74
40	28,029	18,646	66.5	16,540	59.0	75
41	27,695	19,541	70.6	18,727	67.6	74
42	27,504	20,360	74.0	20,291	73.8	73
43	27,402	21,569	78.7	21,745	79.4	73
45(初)	32,818	25,363	77.3	25,792	78.6	87
45	32,650	26,305	80.6	27,282	83.6	87
46	32,818	27,399	83.5	28,672	87.4	87
47	32,876	28,225	85.9	29,722	90.4	87
48	32,782	28,773	87.8	30,372	92.6	87
50(初)	38,540	32,714	84.9	35,136	91.2	103
51(初)	40,081	34,166	85.2	37,048	92.4	107
52(初)	40,087	34,361	85.7	37,359	93.2	107
53(初)	40,196	34,748	86.4	37,758	93.9	107
54(初)	40,206	35,044	87.2	38,066	94.7	107
55(初)	40,212	35,298	87.8	38,408	95.5	107
56(初)	40,381	35,690	88.4	38,752	96.0	108
57(初)	46,275	40,055	86.6	44,063	95.2	123
58(初)	46,302	40,407	87.3	44,367	95.8	123
59(初)	46,417	40,731	87.8	44,668	96.2	124
60(初)	46,435	40,967	88.2	44,880	96.7	124
61(初)	46,544	41,308	88.8	45,199	97.1	124
62(初)	46,523	41,594	89.4	45,319	97.4	124
63(初)	46,661	42,053	90.1	45,589	97.7	124

出典： 国土交通省道路局「道路統計年報」2023

注１： 年度区分で、(初)とあるのは年度当初の数値であり、( )書のないのは年度末の数値である。

注２： 改良済は、幅員5.5m以下を含む延長及び率である。

注３： 舗装済は、簡易舗装を含む延長及び率である。

注４： 道路密度の計算に用いた面積は、S47以降はS47.10.1現在の面積の値(377,388.55km²)で、S46以前はS47.10.1現在の面積の値から沖縄の面積の値(2,244.36km²)を引いた値(375,144.19km²)で試算した。

3-4-1. 全国と北海道の一般道路現況（実延長、改良率、舗装率、道路密度等）の推移

全国

事項 / 年度	一般国道					
	実延長 (km)	改良済延長 (km)	改良率 (%)	舗装済延長 (km)	舗装率 (%)	道路密度 (m/km²)
H元(初)	46,805	42,443	90.7	45,847	98.0	125
2(初)	46,935	42,766	91.1	46,074	98.2	125
3(初)	47,000	43,007	91.5	46,200	98.3	125
4(初)	47,033	43,220	91.9	46,301	98.4	125
5(初)	53,304	48,404	90.8	52,400	98.3	142
6(初)	53,302	48,613	91.2	52,459	98.4	142
7(初)	53,327	48,811	91.5	52,545	98.5	142
8(初)	53,278	48,927	91.8	52,539	98.6	142
9(初)	53,356	49,152	92.1	52,627	98.6	142
10(初)	53,628	49,574	92.4	52,982	98.8	143
11(初)	53,685	49,782	92.7	53,073	98.9	143
12(初)	53,777	49,966	92.9	53,177	98.9	143
13(初)	53,866	50,187	93.2	53,303	99.0	144
14(初)	53,866	50,303	93.4	53,351	99.0	144
15(初)	54,004	50,527	93.6	53,601	99.3	144
16(初)	54,084	50,681	93.7	53,696	99.3	144
17(初)	54,265	50,937	93.9	53,878	99.3	145
18(初)	54,347	51,109	94.0	53,989	99.3	145
19(初)	54,530	51,382	94.2	54,161	99.3	145
20(初)	54,736	51,671	94.4	54,385	99.4	146
21(初)	54,790	51,829	94.6	54,450	99.4	146
22(初)	54,981	52,075	94.7	54,643	99.4	147
23(初)	55,114	52,293	94.9	54,785	99.4	147
24(初)	55,222	52,477	95.0	54,894	99.4	147
25(初)	55,432	52,733	95.1	55,105	99.4	148
26(初)	55,626	52,973	95.2	55,301	99.4	148
27(初)	55,645	53,056	95.3	55,324	99.4	148
28(初)	55,565	53,013	95.4	55,245	99.4	148
29(初)	55,637	53,124	95.5	55,320	99.4	148
30(初)	55,698	53,231	95.6	55,382	99.4	148
R元(初)	55,874	53,425	95.6	55,583	99.5	148
2	55,944	53,543	95.7	55,662	99.5	148
3	56,111	53,729	95.8	55,829	99.5	149
4	56,144	53,801	95.8	55,867	99.5	149

出典： 国土交通省道路局「道路統計年報」2023

注１： 年度区分で、(初)とあるのは年度当初の数値であり、( )書のないのは年度末の数値である。

注２： 改良済は、幅員5.5m以下を含む延長及び率である。

注３： 舗装済は、簡易舗装を含む延長及び率である。

注４： 道路密度の計算に用いた面積は、S47以降はS47.10.1現在の面積の値(377,388.55km²)で、S46以前はS47.10.1現在の面積の値から沖縄の面積の値(2,244.36km²)を引いた値(375,144.19km²)で試算した。

3-4-1. 全国と北海道の一般道路現況（実延長、改良率、舗装率、道路密度等）の推移

全国

事項 / 年度	都道府県道					
	実延長 (km)	改良済延長 (km)	改良率 (%)	舗装済延長 (km)	舗装率 (%)	道路密度 (m/km²)
S27	116,605	22,418	19.2	4,441	3.8	311
28	119,574	23,342	19.5	4,964	4.2	319
29	120,536	24,400	20.2	5,405	4.5	321
30	119,937	25,461	21.2	5,742	4.8	320
31	121,434	26,290	21.6	6,661	5.5	324
32	121,735	27,045	22.2	7,315	6.0	325
33	121,740	29,040	23.9	8,094	6.6	325
34	122,124	30,495	25.0	8,978	7.4	326
35	122,018	30,754	25.2	9,306	7.6	325
36	122,362	32,269	26.4	10,426	8.5	326
38(初)	119,837	32,814	27.4	11,697	9.8	319
38	120,373	35,214	29.3	14,126	11.7	321
40(初)	120,513	37,014	30.7	16,241	13.5	321
40	121,242	39,386	32.5	20,198	16.7	323
41	122,591	42,514	34.7	26,636	21.7	327
42	124,091	46,489	37.5	33,026	26.6	331
43	124,980	50,254	40.2	39,803	31.8	333
45(初)	121,180	50,955	42.0	45,549	37.6	323
45	122,324	55,701	45.5	55,172	45.1	326
46	124,852	60,720	48.6	64,516	51.7	333
47	127,790	64,951	50.8	73,800	57.8	339
48	129,825	68,858	53.0	81,613	62.9	346
50(初)	125,714	67,502	53.7	83,213	66.2	335
51(初)	127,329	69,949	54.9	88,343	69.4	339
52(初)	128,442	71,831	55.9	92,346	71.9	342
53(初)	129,279	73,916	57.2	96,558	74.7	345
54(初)	130,139	75,928	58.3	100,690	77.4	347
55(初)	130,836	77,967	59.6	104,523	79.9	349
56(初)	131,281	79,912	60.9	107,378	81.8	350
57(初)	126,229	77,603	61.5	105,383	83.5	336
58(初)	126,758	79,027	62.3	107,807	85.0	338
59(初)	127,039	80,307	63.2	109,700	86.4	339
60(初)	127,436	81,569	64.0	111,738	87.7	340
61(初)	127,575	82,771	64.9	113,592	89.0	340
62(初)	127,682	84,067	65.8	115,331	90.3	340
63(初)	128,202	85,815	66.9	116,700	91.0	342

出典： 国土交通省道路局「道路統計年報」2023

注１： 年度区分で、(初)とあるのは年度当初の数値であり、( )書のないのは年度末の数値である。

注２： 改良済は、幅員5.5m以下を含む延長及び率である。

注３： 舗装済は、簡易舗装を含む延長及び率である。

注４： 道路密度の計算に用いた面積は、S47以降はS47.10.1現在の面積の値(377,388.55km²)で、S46以前はS47.10.1現在の面積の値から沖縄の面積の値(2,244.36km²)を引いた値(375,144.19km²)で試算した。

3-4-1. 全国と北海道の一般道路現況（実延長、改良率、舗装率、道路密度等）の推移

全国

事項 / 年度	都道府県道					
	実延長 (km)	改良済延長 (km)	改良率 (%)	舗装済延長 (km)	舗装率 (%)	道路密度 (m/km²)
H元(初)	128,538	87,337	67.9	117,876	91.7	343
2(初)	128,782	88,555	68.8	118,783	92.2	343
3(初)	129,040	89,771	69.6	119,587	92.7	344
4(初)	129,285	91,008	70.4	120,284	93.0	345
5(初)	123,536	87,353	70.7	115,184	93.2	329
6(初)	123,877	88,588	71.5	115,918	93.6	330
7(初)	125,512	90,661	72.2	117,836	93.9	335
8(初)	126,915	92,488	72.9	119,189	93.9	338
9(初)	127,664	93,819	73.5	120,138	94.1	340
10(初)	127,911	94,774	74.1	120,704	94.4	341
11(初)	127,916	95,548	74.7	120,908	94.5	341
12(初)	128,183	96,319	75.1	121,365	94.7	342
13(初)	128,409	97,081	75.6	121,766	94.8	342
14(初)	128,554	97,810	76.1	122,227	95.1	343
15(初)	128,719	98,545	76.6	123,500	95.9	343
16(初)	128,962	99,248	77.0	123,838	96.0	344
17(初)	129,139	99,907	77.4	124,090	96.1	344
18(初)	129,294	100,463	77.7	124,434	96.2	345
19(初)	129,329	100,979	78.1	124,554	96.3	345
20(初)	129,393	101,440	78.4	124,683	96.4	345
21(初)	129,377	101,824	78.7	124,768	96.4	345
22(初)	129,366	102,135	79.0	124,835	96.5	345
23(初)	129,343	102,540	79.3	124,895	96.6	345
24(初)	129,397	102,946	79.6	125,015	96.6	345
25(初)	129,375	103,269	79.8	125,062	96.7	345
26(初)	129,301	103,542	80.1	125,089	96.7	345
27(初)	129,446	103,947	80.3	125,279	96.8	345
28(初)	129,603	104,341	80.5	125,466	96.8	345
29(初)	129,667	104,645	80.7	125,559	96.8	346
30(初)	129,721	104,989	80.9	125,625	96.8	344
R元(初)	129,754	105,067	81.0	125,689	96.9	344
2	129,724	105,208	81.1	125,690	96.9	344
3	129,827	105,465	81.2	125,841	96.9	344
4	129,881	105,704	81.4	125,923	97.0	344

出典： 国土交通省道路局「道路統計年報」2023

注１： 年度区分で、(初)とあるのは年度当初の数値であり、( )書のないのは年度末の数値である。

注２： 改良済は、幅員5.5m以下を含む延長及び率である。

注３： 舗装済は、簡易舗装を含む延長及び率である。

注４： 道路密度の計算に用いた面積は、S47以降はS47.10.1現在の面積の値(377,388.55km²)で、S46以前はS47.10.1現在の面積の値から沖縄の面積の値(2,244.36km²)を引いた値(375,144.19km²)で試算した。

3-4-1. 全国と北海道の一般道路現況（実延長、改良率、舗装率、道路密度等）の推移

全国

事項 / 年度	市町村道					
	実延長 (km)	改良済延長 (km)	改良率 (%)	舗装済延長 (km)	舗装率 (%)	道路密度 (m/㎢)
S27	—	—		—		
28	779,294	36,880	4.7	5,573	0.7	2,077
29	—	—		—		
30	—	—		—		
31	797,083	47,843	6.0	8,051	1.0	2,125
32	806,255	52,816	6.6	8,834	1.1	2,149
33	813,273	55,278	6.8	9,512	1.2	2,168
34	814,872	58,806	7.2	10,529	1.3	2,172
35	825,733	64,226	7.8	12,376	1.5	2,201
36	821,070	71,916	8.8	14,325	1.7	2,189
38(初)	823,353	73,946	9.0	16,517	2.0	2,195
38	819,433	79,048	9.6	22,967	2.8	2,184
40(初)	836,382	95,219	11.4	30,855	3.7	2,229
40	839,502	100,373	12.0	36,667	4.4	2,238
41	846,344	104,747	12.4	44,274	5.2	2,256
42	843,330	112,327	13.3	53,826	6.4	2,248
43	852,433	120,163	14.1	65,004	7.6	2,272
45(初)	859,953	124,699	14.5	79,727	9.3	2,292
45	867,962	134,960	15.5	104,169	12.0	2,314
46	879,225	147,688	16.8	132,133	15.0	2,344
47	887,831	162,357	18.3	160,048	18.0	2,353
48	895,042	175,447	19.6	190,345	21.3	2,386
50(初)	901,775	189,139	21.0	218,384	24.2	2,404
51(初)	909,910	200,127	22.0	245,418	27.0	2,425
52(初)	917,702	212,489	23.2	273,624	29.8	2,446
53(初)	925,578	226,311	24.5	304,017	32.8	2,467
54(初)	933,364	239,033	25.6	333,249	35.7	2,488
55(初)	939,760	252,827	26.9	365,394	38.9	2,505
56(初)	943,486	265,691	28.2	389,611	41.3	2,515
57(初)	947,516	280,481	29.6	416,547	44.0	2,526
58(初)	946,991	296,447	31.3	443,360	46.8	2,524
59(初)	948,326	311,453	32.8	468,392	49.4	2,528
60(初)	950,078	326,125	34.3	492,318	51.8	2,533
61(初)	949,566	341,633	36.0	516,103	54.4	2,531
62(初)	920,817	367,298	39.9	553,766	60.1	2,455
63(初)	925,138	380,290	41.1	570,240	61.6	2,466

出典： 国土交通省道路局「道路統計年報」2023

注１： 年度区分で、(初)とあるのは年度当初の数値であり、( )書のないのは年度末の数値である。

注２： 改良済は、幅員5.5m以下を含む延長及び率である。

注３： 舗装済は、簡易舗装を含む延長及び率である。

注４： 道路密度の計算に用いた面積は、S47以降はS47.10.1現在の面積の値(377,388.55㎢)で、S46以前はS47.10.1現在の面積の値から沖縄の面積の値(2,244.36㎢)を引いた値(375,144.19㎢)で試算した。

3-4-1. 全国と北海道の一般道路現況（実延長、改良率、舗装率、道路密度等）の推移

全国

事項 / 年度	市町村道					
	実延長 (km)	改良済延長 (km)	改良率 (%)	舗装済延長 (km)	舗装率 (%)	道路密度 (m/㎢)
H元(初)	930,230	391,909	42.1	586,153	63.0	2,480
2(初)	934,319	404,227	43.3	602,229	64.5	2,491
3(初)	939,552	415,619	44.2	615,847	65.5	2,505
4(初)	943,472	426,311	45.2	628,653	66.6	2,515
5(初)	948,642	437,276	46.1	642,142	67.7	2,529
6(初)	953,600	448,442	47.0	654,286	68.6	2,542
7(初)	957,792	457,658	47.8	664,719	69.4	2,553
8(初)	961,406	466,880	48.6	674,452	70.2	2,563
9(初)	965,074	475,947	49.3	684,652	70.9	2,573
10(初)	968,430	484,314	50.0	693,765	71.6	2,581
11(初)	973,838	494,377	50.8	704,076	72.3	2,596
12(初)	977,764	501,920	51.3	711,770	72.8	2,606
13(初)	982,521	511,203	52.0	721,332	73.4	2,619
14(初)	987,943	521,453	52.8	731,878	74.1	2,634
15(初)	992,674	529,665	53.4	740,726	74.6	2,646
16(初)	997,296	538,025	53.9	748,843	75.1	2,658
17(初)	1,002,185	546,867	54.6	757,055	75.5	2,671
18(初)	1,005,975	553,230	55.0	763,254	75.9	2,682
19(初)	1,009,599	559,832	55.5	769,467	76.2	2,691
20(初)	1,012,088	565,740	55.9	774,737	76.5	2,698
21(初)	1,016,058	572,784	56.4	780,793	76.8	2,708
22(初)	1,018,101	578,008	56.8	785,953	77.2	2,714
23(初)	1,020,286	583,055	57.1	790,493	77.5	2,720
24(初)	1,022,248	587,988	57.5	795,054	77.8	2,725
25(初)	1,023,962	592,815	57.9	800,010	78.1	2,730
26(初)	1,025,416	597,251	58.2	804,018	78.4	2,733
27(初)	1,026,980	601,592	58.6	808,495	78.7	2,738
28(初)	1,028,375	605,176	58.8	813,003	79.1	2,741
29(初)	1,029,787	608,358	59.1	816,037	79.2	2,745
30(初)	1,030,424	611,349	59.3	818,799	79.5	2,730
R元(初)	1,031,840	614,183	59.5	821,519	79.6	2,734
2	1,033,030	617,217	59.7	823,940	79.8	2,737
3	1,034,201	619,856	59.9	826,296	79.9	2,740
4	1,035,195	622,445	60.1	828,578	80.0	2,743

出典： 国土交通省道路局「道路統計年報」2023

注１： 年度区分で、(初)とあるのは年度当初の数値であり、( )書のないのは年度末の数値である。

注２： 改良済は、幅員5.5m以下を含む延長及び率である。

注３： 舗装済は、簡易舗装を含む延長及び率である。

注４： 道路密度の計算に用いた面積は、S47以降はS47.10.1現在の面積の値(377,388.55㎢)で、S46以前はS47.10.1現在の面積の値から沖縄の面積の値(2,244.36㎢)を引いた値(375,144.19㎢)で試算した。

3-4-1. 全国と北海道の一般道路現況（実延長、改良率、舗装率、道路密度等）の推移

全国

事項 / 年度	合計					
	実延長 (km)	改良済延長 (km)	改良率 (%)	舗装済延長 (km)	舗装率 (%)	道路密度 (m/km²)
S27	—	—		—		
28	922,935	68,355	7.4	14,019	1.5	2,460
29	—	—		—		
30	—	—		—		
31	943,431	83,145	8.8	19,497	2.1	2,515
32	952,930	89,428	9.4	21,620	2.3	2,540
33	959,948	94,708	9.9	23,839	2.5	2,559
34	961,914	100,420	10.4	26,694	2.8	2,564
35	972,688	106,972	11.0	29,823	3.1	2,593
36	968,441	117,103	12.1	34,138	3.5	2,582
38(初)	971,522	121,791	12.5	39,532	4.1	2,590
38	967,534	130,220	13.5	49,654	5.1	2,579
40(初)	984,753	149,070	15.1	61,340	6.2	2,625
40	988,774	158,405	16.0	73,405	7.4	2,636
41	996,629	166,802	16.7	89,637	9.0	2,657
42	994,925	179,177	18.0	107,143	10.8	2,652
43	1,004,814	191,986	19.1	126,552	12.6	2,678
45(初)	1,013,951	201,017	19.8	151,068	14.9	2,703
45	1,022,936	216,966	21.2	186,624	18.2	2,727
46	1,036,895	235,807	22.7	225,321	21.7	2,764
47	1,048,496	255,533	24.4	263,570	25.1	2,778
48	1,057,648	273,079	25.8	302,330	28.6	2,819
50(初)	1,066,028	289,355	27.1	336,733	31.6	2,842
51(初)	1,077,320	304,242	28.2	370,810	34.4	2,872
52(初)	1,086,230	318,681	29.3	403,329	37.1	2,895
53(初)	1,095,053	334,975	30.6	438,333	40.0	2,919
54(初)	1,103,708	350,005	31.7	472,004	42.8	2,942
55(初)	1,110,808	366,093	33.0	508,325	45.8	2,961
56(初)	1,115,148	381,293	34.2	535,741	48.0	2,973
57(初)	1,120,020	398,138	35.5	565,993	50.5	2,986
58(初)	1,120,051	415,880	37.1	595,533	53.2	2,986
59(初)	1,121,782	432,491	38.6	622,760	55.5	2,990
60(初)	1,123,950	448,660	39.9	648,935	57.7	2,996
61(初)	1,123,684	465,712	41.4	674,893	60.1	2,995
62(初)	1,095,021	492,959	45.0	714,416	65.2	2,919
63(初)	1,100,002	508,158	46.2	732,529	66.6	2,932

出典： 国土交通省道路局「道路統計年報」2021

注１： 年度区分で、(初)とあるのは年度当初の数値であり、( )書のないのは年度末の数値である。

注２： 改良済は、幅員5.5m以下を含む延長及び率である。

注３： 舗装済は、簡易舗装を含む延長及び率である。

注４： 道路密度の計算に用いた面積は、S47以降はS47.10.1現在の面積の値(377,388.55km²)で、S46以前はS47.10.1現在の面積の値から沖縄の面積の値(2,244.36km²)を引いた値(375,144.19km²)で試算した。

3-4-1. 全国と北海道の一般道路現況（実延長、改良率、舗装率、道路密度等）の推移

全国

事項 / 年度	合計					
	実延長 (km)	改良済延長 (km)	改良率 (%)	舗装済延長 (km)	舗装率 (%)	道路密度 (m/㎢)
H元(初)	1,105,574	521,689	47.2	749,876	67.8	2,947
2(初)	1,110,037	535,548	48.2	767,085	69.1	2,959
3(初)	1,115,592	548,396	49.2	781,635	70.1	2,974
4(初)	1,119,790	560,539	50.1	795,237	71.0	2,985
5(初)	1,125,482	573,034	50.9	809,726	71.9	3,000
6(初)	1,130,778	585,645	51.8	822,662	72.8	3,014
7(初)	1,136,631	597,129	52.5	835,100	73.5	3,030
8(初)	1,141,600	608,294	53.3	846,180	74.1	3,043
9(初)	1,146,092	618,919	54.0	857,417	74.8	3,055
10(初)	1,149,969	628,662	54.7	867,451	75.4	3,065
11(初)	1,155,439	639,707	55.4	878,056	76.0	3,080
12(初)	1,159,723	648,204	55.9	886,311	76.4	3,091
13(初)	1,164,796	658,471	56.5	896,401	77.0	3,105
14(初)	1,170,363	669,566	57.2	907,456	77.5	3,120
15(初)	1,175,398	678,737	57.7	917,827	78.1	3,133
16(初)	1,180,342	687,955	58.3	926,377	78.5	3,146
17(初)	1,185,590	697,711	58.8	935,023	78.9	3,160
18(初)	1,189,616	704,801	59.2	941,677	79.2	3,171
19(初)	1,193,459	712,194	59.7	948,182	79.4	3,181
20(初)	1,196,217	718,851	60.1	953,805	79.7	3,189
21(初)	1,200,225	726,436	60.5	960,011	80.0	3,199
22(初)	1,202,449	732,218	60.9	965,431	80.3	3,205
23(初)	1,204,744	737,889	61.2	970,173	80.5	3,211
24(初)	1,206,867	743,411	61.6	974,964	80.8	3,217
25(初)	1,208,769	748,817	61.9	980,177	81.1	3,222
26(初)	1,210,344	753,766	62.3	984,407	81.3	3,226
27(初)	1,212,071	758,594	62.6	989,098	81.6	3,231
28(初)	1,213,543	762,530	62.8	993,713	81.9	3,235
29(初)	1,215,091	766,127	63.1	996,916	82.0	3,239
30(初)	1,215,843	769,569	63.3	999,805	82.2	3,222
R元(初)	1,217,468	772,675	63.5	1,002,791	82.4	3,226
2	1,218,698	775,968	63.7	1,005,292	82.5	3,229
3	1,220,138	779,050	63.8	1,007,966	82.6	3,233
4	1,221,220	781,949	64.0	1,010,368	82.7	3,236

出典： 国土交通省道路局「道路統計年報」2021

注１： 年度区分で、(初)とあるのは年度当初の数値であり、( )書のないのは年度末の数値である。

注２： 改良済は、幅員5.5m以下を含む延長及び率である。

注３： 舗装済は、簡易舗装を含む延長及び率である。

注４： 道路密度の計算に用いた面積は、S47以降はS47.10.1現在の面積の値(377,388.55㎢)で、S46以前はS47.10.1現在の面積の値から沖縄の面積の値(2,244.36㎢)を引いた値(375,144.19㎢)で試算した。

3-4-1. 全国と北海道の一般道路現況（実延長、改良率、舗装率、道路密度等）の推移

北海道

事項 / 年度	一般国道					
	実延長 (km)	改良済延長 (km)	改良率 (%)	舗装済延長 (km)	舗装率 (%)	道路密度 (m/km²)
S27	4,230	746	17.6	53	1.3	51
28	4,222	1,143	27.1	107	2.5	51
29	4,220	755	17.9	115	2.7	51
30	4,220	786	18.6	132	3.1	51
31	4,227	806	19.1	163	3.9	51
32	4,224	909	21.5	214	5.1	51
33	4,188	1,002	23.9	273	6.5	50
34	4,178	1,169	28.0	350	8.4	50
35	4,170	1,278	30.6	490	11.8	50
36	4,167	1,447	34.7	638	15.3	50
37	4,291	1,727	40.2	780	18.2	51
38	4,243	1,865	44.0	1,063	25.1	51
39	4,237	1,965	46.4	1,263	29.8	51
40	4,220	2,246	53.2	1,537	36.4	51
41	4,181	2,456	58.7	1,938	46.4	50
42	4,176	2,716	65.0	2,265	54.2	50
43	4,168	2,870	68.9	2,459	59.0	50
44	4,156	3,054	73.5	2,681	64.5	50
45	4,910	3,762	76.6	3,217	65.5	59
46	4,880	3,964	81.2	3,496	71.6	58
47	4,910	4,202	85.6	3,789	77.2	59
48	4,900	4,456	90.9	4,085	83.4	59
50(初)	5,428	4,964	91.5	4,625	85.2	65
51(初)	5,428	5,016	92.4	4,710	86.8	65
52(初)	5,438	5,059	93.0	4,809	88.4	65
53(初)	5,434	5,094	93.7	4,884	89.9	65
54(初)	5,450	5,159	94.7	4,974	91.3	65
55(初)	5,448	5,166	94.8	5,050	92.7	65
56(初)	5,457	5,189	95.1	5,097	93.4	65
57(初)	5,855	5,565	95.0	5,482	93.6	70
58(初)	5,839	5,587	95.7	5,513	94.4	70
59(初)	5,842	5,616	96.1	5,554	95.1	70
60(初)	5,840	5,650	96.7	5,594	95.8	70
61(初)	5,848	5,683	97.2	5,650	96.6	70
62(初)	5,850	5,712	97.6	5,695	97.4	70
63(初)	5,845	5,737	98.2	5,724	97.9	70

出典： 北海道開発局「道路現況調書」

注１： 年度の(初)は年度当初の数値であり、( )のないのは年度末の数値である。またS49の数値は、50年当初と同データとなるため欠欄としている。

注２： 改良済は幅員5.5m未満を含む延長及び率である。

注３： 舗装済は簡易舗装を含む延長及び率である。

注４： 道路密度の計算に用いた面積は、S47.10.1現在の面積の値(83,510.58km²［北方四島含む］)で試算した。

3-4-1. 全国と北海道の一般道路現況（実延長、改良率、舗装率、道路密度等）の推移

北海道

事項 / 年度	一般国道					
	実延長 (km)	改良済延長 (km)	改良率 (%)	舗装済延長 (km)	舗装率 (%)	道路密度 (m/km²)
H元(初)	5,846	5,768	98.7	5,768	98.7	70
2(初)	5,843	5,771	98.8	5,781	98.9	70
3(初)	5,851	5,787	98.9	5,794	99.0	70
4(初)	5,873	5,812	99.0	5,830	99.3	70
5(初)	6,289	6,227	99.0	6,233	99.1	75
6(初)	6,282	6,230	99.2	6,242	99.4	75
7(初)	6,279	6,241	99.4	6,254	99.6	75
8(初)	6,286	6,252	99.4	6,262	99.6	75
9(初)	6,300	6,269	99.5	6,279	99.7	75
10(初)	6,318	6,288	99.5	6,305	99.8	76
11(初)	6,366	6,337	99.5	6,354	99.8	76
12(初)	6,367	6,339	99.6	6,356	99.8	76
13(初)	6,407	6,407	100.0	6,397	99.8	77
14(初)	6,429	6,429	100.0	6,422	99.9	77
15(初)	6,452	6,452	100.0	6,445	99.9	77
16(初)	6,476	6,476	100.0	6,470	99.9	78
17(初)	6,515	6,515	100.0	6,509	99.9	78
18(初)	6,542	6,542	100.0	6,536	99.9	78
19(初)	6,567	6,567	100.0	6,562	99.9	79
20(初)	6,564	6,564	100.0	6,560	99.9	79
21(初)	6,578	6,578	100.0	6,578	100.0	79
22(初)	6,630	6,630	100.0	6,630	100.0	79
23(初)	6,652	6,652	100.0	6,652	100.0	80
24(初)	6,675	6,675	100.0	6,675	100.0	80
25(初)	6,714	6,714	100.0	6,714	100.0	80
26(初)	6,721	6,721	100.0	6,720	100.0	80
27(初)	6,761	6,761	100.0	6,761	100.0	81
28(初)	6,801	6,801	100.0	6,801	100.0	81
29(初)	6,776	6,776	100.0	6,776	100.0	81
30(初)	6,786	6,786	100.0	6,786	100.0	81
R元(初)	6,737	6,737	100.0	6,737	100.0	81
2(初)	6,761	6,761	100.0	6,761	100.0	81
3(初)	6,770	6,770	100.0	6,770	100.0	81
4(初)	6,877	6,877	100.0	6,770	100.0	82

出典： 北海道開発局「道路現況調書」

注１： 年度の(初)は年度当初の数値であり、( )のないのは年度末の数値である。またS49の数値は、50年当初と同データとなるため欠欄としている。

注２： 改良済は幅員5.5m未満を含む延長及び率である。

注３： 舗装済は簡易舗装を含む延長及び率である。

注４： 道路密度の計算に用いた面積は、S47.10.1現在の面積の値(83,510.58km²［北方四島含む］)で試算した。

3-4-1. 全国と北海道の一般道路現況（実延長、改良率、舗装率、道路密度等）の推移

北海道

事項 / 年度	道道					
	実延長 (km)	改良済延長 (km)	改良率 (%)	舗装済延長 (km)	舗装率 (%)	道路密度 (m/km²)
S27	3,744	412	11.0	14	0.4	45
28	5,135	595	11.6	12	0.2	61
29	5,759	982	17.1	38	0.7	69
30	5,141	895	17.4	27	0.5	62
31	7,053	1,163	16.5	42	0.6	84
32	7,197	1,269	17.6	62	0.9	86
33	7,132	1,485	20.8	80	1.1	85
34	7,082	1,309	18.5	104	1.5	85
35	7,733	1,211	15.7	144	1.9	93
36	7,779	1,240	15.9	204	2.6	93
37	7,785	1,256	16.1	263	3.4	93
38	7,998	1,339	16.7	374	4.7	96
39	8,499	1,535	18.1	538	6.3	102
40	8,935	1,748	19.6	751	8.4	107
41	9,382	1,923	20.5	1,106	11.8	112
42	9,804	3,056	31.2	1,440	14.7	117
43	9,800	3,538	36.1	1,754	17.9	117
44	9,821	3,653	37.2	1,980	20.2	118
45	10,073	4,335	43.0	2,619	26.0	121
46	10,678	5,267	49.3	3,372	31.6	128
47	10,702	5,969	55.8	4,238	39.6	128
48	10,867	6,632	61.0	5,189	47.8	130
50(初)	10,543	6,758	64.1	5,410	51.3	126
51(初)	10,684	7,170	67.1	5,916	55.4	128
52(初)	10,787	7,381	68.4	6,266	58.1	129
53(初)	10,810	7,584	70.2	6,667	61.7	129
54(初)	10,983	7,904	72.0	7,098	64.6	132
55(初)	11,274	8,201	72.7	7,532	66.8	135
56(初)	11,339	8,411	74.2	7,822	69.0	136
57(初)	11,088	8,375	75.5	7,799	70.3	133
58(初)	11,266	8,595	76.3	8,128	72.1	135
59(初)	11,356	8,859	78.0	8,420	74.1	136
60(初)	11,462	9,086	79.3	8,713	76.0	137
61(初)	11,479	9,339	81.4	9,010	78.5	137
62(初)	11,408	9,549	83.7	9,287	81.4	137
63(初)	11,487	9,798	85.3	9,526	82.9	138

出典： 北海道開発局「道路現況調書」

注１： 年度の(初)は年度当初の数値であり、( )のないのは年度末の数値である。またS49の数値は、50年当初と同データとなるため欠欄としている。

注２： 改良済は幅員5.5m未満を含む延長及び率である。

注３： 舗装済は簡易舗装を含む延長及び率である。

注４： 道路密度の計算に用いた面積は、S47.10.1現在の面積の値(83,510.58km²［北方四島含む］)で試算した。

3-4-1. 全国と北海道の一般道路現況（実延長、改良率、舗装率、道路密度等）の推移

北海道

事項 / 年度	道道					
	実延長 (km)	改良済延長 (km)	改良率 (%)	舗装済延長 (km)	舗装率 (%)	道路密度 (m/km²)
H元(初)	11,542	10,056	87.1	9,798	84.9	138
2(初)	11,584	10,238	88.4	9,999	86.3	139
3(初)	11,615	10,361	89.2	10,173	87.6	139
4(初)	11,691	10,483	89.7	10,319	88.3	140
5(初)	11,357	10,193	89.8	10,070	88.7	136
6(初)	11,404	10,303	90.3	10,200	89.4	137
7(初)	11,469	10,395	90.6	10,298	89.8	137
8(初)	11,507	10,498	91.2	10,401	90.4	138
9(初)	11,579	10,585	91.4	10,504	90.7	139
10(初)	11,622	10,653	91.7	10,562	90.9	139
11(初)	11,649	10,708	91.9	10,627	91.2	139
12(初)	11,651	10,742	92.2	10,661	91.5	140
13(初)	11,662	10,778	92.4	10,703	91.8	140
14(初)	11,668	10,805	92.6	10,724	91.9	140
15(初)	11,684	10,856	92.9	10,784	92.3	140
16(初)	11,705	10,887	93.0	10,810	92.4	140
17(初)	11,717	10,914	93.2	10,828	92.4	140
18(初)	11,724	10,940	93.3	10,856	92.6	140
19(初)	11,732	10,964	93.5	10,888	92.8	140
20(初)	11,748	10,994	93.6	10,919	92.9	141
21(初)	11,752	11,010	93.7	10,936	93.1	141
22(初)	11,762	11,035	93.8	10,967	93.2	141
23(初)	11,766	11,052	93.9	10,988	93.4	141
24(初)	11,766	11,069	94.1	11,007	93.5	141
25(初)	11,783	11,069	93.9	11,007	93.4	141
26(初)	11,807	11,119	94.2	11,067	93.7	141
27(初)	11,822	11,131	94.2	11,086	93.8	142
28(初)	11,828	11,138	94.2	11,093	93.8	142
29(初)	11,861	11,175	94.2	11,130	93.8	142
30(初)	11,871	11,188	94.2	11,146	93.9	142
R元(初)	11,889	11,206	94.3	11,170	94.0	142
2(初)	11,895	11,215	94.3	11,180	94.0	142
3(初)	11,902	11,226	94.3	11,193	94.0	143
4(初)	11,915	11,242	94.4	11,210	94.1	143

出典： 北海道開発局「道路現況調書」

注１： 年度の(初)は年度当初の数値であり、( )のないのは年度末の数値である。またS49の数値は、50年当初と同データとなるため欠欄としている。

注２： 改良済は幅員5.5m未満を含む延長及び率である。

注３： 舗装済は簡易舗装を含む延長及び率である。

注４： 道路密度の計算に用いた面積は、S47.10.1現在の面積の値(83,510.58km²［北方四島含む］)で試算した。

3-4-1. 全国と北海道の一般道路現況（実延長、改良率、舗装率、道路密度等）の推移

北海道

事項 / 年度	市町村道					
	実延長 (km)	改良済延長 (km)	改良率 (%)	舗装済延長 (km)	舗装率 (%)	道路密度 (m/km²)
S27	－	－	－	－	－	－
28	－	－	－	－	－	－
29	－	－	－	－	－	－
30	－	－	－	－	－	－
31	40,879	6,387	15.6	130	0.3	490
32	41,902	3,380	8.1	144	0.3	502
33	44,819	2,454	5.5	172	0.4	537
34	44,524	2,641	5.9	208	0.5	533
35	46,417	3,812	8.2	230	0.5	556
36	46,868	3,890	8.3	250	0.5	561
37	46,876	3,957	8.4	318	0.7	561
38	47,991	4,776	10.0	388	0.8	575
39	49,165	5,179	10.5	441	0.9	589
40	49,583	5,025	10.1	503	1.0	594
41	50,217	4,950	9.9	669	1.3	601
42	70,727	5,560	7.9	797	1.1	847
43	51,462	5,929	11.5	966	1.9	616
44	52,243	6,014	11.5	1,156	2.2	626
45	52,881	6,786	12.8	1,405	2.7	633
46	53,320	7,663	14.4	1,795	3.4	638
47	54,057	8,930	16.5	2,209	4.1	647
48	55,064	10,273	18.7	2,923	5.3	659
50(初)	56,236	11,522	20.5	3,627	6.4	673
51(初)	57,493	12,934	22.5	4,378	7.6	688
52(初)	58,414	13,941	23.9	5,199	8.9	699
53(初)	59,122	15,150	25.6	6,234	10.5	708
54(初)	59,726	16,723	28.0	7,462	12.5	715
55(初)	60,134	18,122	30.1	8,967	14.9	720
56(初)	60,819	19,723	32.4	10,310	17.0	728
57(初)	61,511	21,007	34.2	11,806	19.2	737
58(初)	61,997	22,783	36.7	13,199	21.3	742
59(初)	62,661	24,164	38.6	14,459	23.1	750
60(初)	63,106	25,403	40.3	15,609	24.7	756
61(初)	63,608	26,680	41.9	16,864	26.5	762
62(初)	63,905	27,549	43.1	18,647	29.2	765
63(初)	64,458	29,024	45.0	20,074	31.1	772

出典： 北海道開発局「道路現況調書」

注１： 年度の(初)は年度当初の数値であり、( )のないのは年度末の数値である。またS49の数値は、50年当初と同データとなるため欠欄としている。

注２： 改良済は幅員5.5m未満を含む延長及び率である。

注３： 舗装済は簡易舗装を含む延長及び率である。

注４： 道路密度の計算に用いた面積は、S47.10.1現在の面積の値(83,510.58km²［北方四島含む］)で試算した。

3-4-1. 全国と北海道の一般道路現況（実延長、改良率、舗装率、道路密度等）の推移

北海道

事項 / 年度	市町村道					
	実延長 (km)	改良済延長 (km)	改良率 (%)	舗装済延長 (km)	舗装率 (%)	道路密度 (m/km²)
H元(初)	64,904	30,526	47.0	21,615	33.3	777
2(初)	65,257	31,969	49.0	23,122	35.4	781
3(初)	65,571	33,172	50.6	24,451	37.3	785
4(初)	65,863	34,391	52.2	25,647	38.9	789
5(初)	66,205	35,448	53.5	26,962	40.7	793
6(初)	66,549	36,490	54.8	28,212	42.4	797
7(初)	66,965	37,493	56.0	29,374	43.9	802
8(初)	67,393	38,560	57.2	30,546	45.3	807
9(初)	67,729	39,601	58.5	31,663	46.7	811
10(初)	68,048	40,538	59.6	32,819	48.2	815
11(初)	68,402	41,371	60.5	33,794	49.4	819
12(初)	68,711	42,173	61.4	34,753	50.6	823
13(初)	68,957	42,846	62.1	35,607	51.6	826
14(初)	69,135	43,466	62.9	36,347	52.6	828
15(初)	69,479	44,090	63.5	37,152	53.5	832
16(初)	69,651	44,609	64.0	37,819	54.3	834
17(初)	69,871	45,097	64.5	38,418	55.0	837
18(初)	70,171	45,549	64.9	38,892	55.4	840
19(初)	70,357	45,923	65.3	39,326	55.9	842
20(初)	70,662	46,261	65.5	39,709	56.2	846
21(初)	70,781	46,543	65.8	39,995	56.5	848
22(初)	70,887	46,821	66.1	40,392	57.0	849
23(初)	70,960	47,093	66.4	40,368	56.9	850
24(初)	71,008	47,344	66.7	41,006	57.7	850
25(初)	71,025	47,344	66.7	41,006	57.7	850
26(初)	71,098	47,871	67.3	41,637	58.6	851
27(初)	71,122	48,010	67.5	41,845	58.8	852
28(初)	71,088	48,200	67.8	42,287	59.5	851
29(初)	71,071	48,354	68.0	42,247	59.4	851
30(初)	71,104	48,528	68.2	42,452	59.7	851
R元(初)	71,125	48,664	68.4	42,599	59.9	852
2(初)	71,215	48,761	68.5	42,765	60.1	853
3(初)	71,218	48,868	68.6	42,905	60.2	853
4(初)	71,222	48,889	68.6	42,927	60.3	853

出典： 北海道開発局「道路現況調書」

注１： 年度の(初)は年度当初の数値であり、( )のないのは年度末の数値である。またS49の数値は、50年当初と同データとなるため欠欄としている。

注２： 改良済は幅員5.5m未満を含む延長及び率である。

注３： 舗装済は簡易舗装を含む延長及び率である。

注４： 道路密度の計算に用いた面積は、S47.10.1現在の面積の値(83,510.58km²［北方四島含む］)で試算した。

3-4-1. 全国と北海道の一般道路現況（実延長、改良率、舗装率、道路密度等）の推移

北海道

事項 / 年度	合計					
	実延長 (km)	改良済延長 (km)	改良率 (%)	舗装済延長 (km)	舗装率 (%)	道路密度 (m/km²)
S27	7,974	1,158	14.5	67	0.8	95
28	9,357	1,738	18.6	119	1.3	112
29	9,979	1,737	17.4	153	1.5	119
30	9,361	1,681	18.0	159	1.7	112
31	52,159	8,356	16.0	335	0.6	625
32	53,323	5,558	10.4	420	0.8	639
33	56,139	4,941	8.8	525	0.9	672
34	55,784	5,119	9.2	662	1.2	668
35	58,320	6,301	10.8	864	1.5	698
36	58,814	6,577	11.2	1,092	1.9	704
37	58,952	6,940	11.8	1,361	2.3	706
38	60,232	7,980	13.2	1,825	3.0	721
39	61,901	8,679	14.0	2,242	3.6	741
40	62,738	9,019	14.4	2,791	4.4	751
41	63,780	9,329	14.6	3,713	5.8	764
42	84,707	11,332	13.4	4,502	5.3	1,014
43	65,430	12,337	18.9	5,179	7.9	783
44	66,220	12,721	19.2	5,817	8.8	793
45	67,864	14,883	21.9	7,241	10.7	813
46	68,878	16,894	24.5	8,663	12.6	825
47	69,669	19,101	27.4	10,236	14.7	834
48	70,831	21,361	30.2	12,197	17.2	848
50(初)	72,207	23,244	32.2	13,662	18.9	865
51(初)	73,605	25,120	34.1	15,004	20.4	881
52(初)	74,639	26,381	35.3	16,274	21.8	894
53(初)	75,366	27,828	36.9	17,785	23.6	902
54(初)	76,159	29,786	39.1	19,534	25.6	912
55(初)	76,856	31,489	41.0	21,549	28.0	920
56(初)	77,615	33,323	42.9	23,229	29.9	929
57(初)	78,454	34,947	44.5	25,087	32.0	939
58(初)	79,102	36,965	46.7	26,840	33.9	947
59(初)	79,859	38,639	48.4	28,433	35.6	956
60(初)	80,408	40,139	49.9	29,916	37.2	963
61(初)	80,935	41,702	51.5	31,524	38.9	969
62(初)	81,163	42,811	52.7	33,628	41.4	972
63(初)	81,790	44,559	54.5	35,324	43.2	979

出典： 北海道開発局「道路現況調書」

注１： 年度の(初)は年度当初の数値であり、( )のないのは年度末の数値である。またS49の数値は、50年当初と同データとなるため欠欄としている。

注２： 改良済は幅員5.5m未満を含む延長及び率である。

注３： 舗装済は簡易舗装を含む延長及び率である。

注４： 道路密度の計算に用いた面積は、S47.10.1現在の面積の値(83,510.58km²［北方四島含む］)で試算した。

3-4-1. 全国と北海道の一般道路現況（実延長、改良率、舗装率、道路密度等）の推移

北海道

事項 / 年度	合計					
	実延長 (km)	改良済延長 (km)	改良率 (%)	舗装済延長 (km)	舗装率 (%)	道路密度 (m/㎢)
H元(初)	82,292	46,350	56.3	37,181	45.2	985
2(初)	82,684	47,978	58.0	38,902	47.0	990
3(初)	83,037	49,320	59.4	40,418	48.7	994
4(初)	83,427	50,686	60.8	41,796	50.1	999
5(初)	83,852	51,868	61.9	43,264	51.6	1,004
6(初)	84,235	53,023	62.9	44,654	53.0	1,009
7(初)	84,713	54,129	63.9	45,925	54.2	1,014
8(初)	85,186	55,310	64.9	47,209	55.4	1,020
9(初)	85,607	56,455	65.9	48,446	56.6	1,025
10(初)	85,988	57,479	66.8	49,687	57.8	1,030
11(初)	86,417	58,416	67.6	50,775	58.8	1,035
12(初)	86,729	59,254	68.3	51,770	59.7	1,039
13(初)	87,027	60,032	69.0	52,706	60.6	1,042
14(初)	87,232	60,700	69.6	53,493	61.3	1,045
15(初)	87,615	61,398	70.1	54,382	62.1	1,049
16(初)	87,832	61,971	70.6	55,098	62.7	1,052
17(初)	88,102	62,526	71.0	55,755	63.3	1,055
18(初)	88,437	63,031	71.3	56,284	63.6	1,059
19(初)	88,656	63,454	71.6	56,776	64.0	1,062
20(初)	88,974	63,819	71.7	57,187	64.3	1,065
21(初)	89,111	64,131	72.0	57,509	64.5	1,067
22(初)	89,279	64,486	72.2	57,989	65.0	1,069
23(初)	89,378	64,797	72.5	58,008	64.9	1,070
24(初)	89,449	65,088	72.8	58,688	65.6	1,071
25(初)	89,522	65,127	72.7	58,727	65.6	1,072
26(初)	89,626	65,711	73.3	59,426	66.3	1,073
27(初)	89,705	65,902	73.5	59,691	66.5	1,074
28(初)	89,717	66,138	73.7	60,181	67.1	1,074
29(初)	89,708	66,305	73.9	60,154	67.1	1,074
30(初)	89,761	66,502	74.1	60,384	67.3	1,075
R元(初)	89,751	66,607	74.2	60,506	67.4	1,075
2(初)	89,871	66,737	74.3	60,706	67.5	1,076
3(初)	89,890	66,864	74.4	60,868	67.7	1,076
4(初)	90,014	67,008	74.4	60,907	67.7	1,078

出典： 北海道開発局「道路現況調書」

注１： 年度の(初)は年度当初の数値であり、( )のないのは年度末の数値である。またS49の数値は、50年当初と同データとなるため欠欄としている。

注２： 改良済は幅員5.5m未満を含む延長及び率である。

注３： 舗装済は簡易舗装を含む延長及び率である。

注４： 道路密度の計算に用いた面積は、S47.10.1現在の面積の値(83,510.58㎢［北方四島含む］)で試算した。

3-4-2. 北海道の空港別乗降客数の推移

事項 / 空港名	北海道の空港別乗降客数の推移　（人）				
	平成12年	平成13年	平成14年	平成15年	平成16年
新千歳	18,023,450	18,405,090	18,835,196	18,457,467	17,605,502
旭川	973,239	989,610	1,066,845	1,095,253	1,117,902
稚内	299,266	294,880	300,261	259,274	255,111
釧路	901,468	945,367	948,612	979,014	923,681
帯広	678,105	698,866	709,084	665,576	657,750
函館	2,262,033	2,394,405	2,432,822	2,375,018	2,188,334
利尻	23,472	25,295	27,676	33,968	37,871
礼文	3,651	3,276	3,222	476	0
奥尻	17,592	17,094	16,750	17,006	13,553
中標津	214,192	227,855	225,344	207,682	213,273
紋別	62,472	78,788	75,744	68,263	54,853
女満別	1,059,770	1,063,786	1,060,205	1,084,811	995,805
札幌（丘珠）	336,076	319,586	323,046	352,086	380,605
合計	24,854,786	25,463,898	26,024,807	25,595,894	24,444,240

事項 / 空港名	北海道の空港別乗降客数の推移　（人）				
	平成17年	平成18年	平成19年	平成20年	平成21年
新千歳	17,871,752	18,392,635	18,329,412	17,656,262	16,537,566
旭川	1,184,550	1,265,436	1,253,163	1,312,219	1,186,436
稚内	239,177	229,679	222,694	197,500	175,003
釧路	952,193	909,704	877,242	804,501	736,812
帯広	681,052	644,304	646,232	620,869	561,557
函館	2,092,662	2,019,140	1,901,532	1,743,662	1,503,821
利尻	35,827	30,727	27,100	30,162	30,091
礼文	487	0	0	0	0
奥尻	11,657	11,986	11,010	10,297	10,344
中標津	223,101	208,500	200,126	180,496	165,974
紋別	55,714	54,457	49,759	47,917	47,513
女満別	1,015,350	1,088,195	972,325	917,631	768,198
札幌（丘珠）	370,242	375,182	372,622	357,236	327,658
合計	24,733,764	25,229,945	24,863,217	23,878,752	22,050,973

事項 / 空港名	北海道の空港別乗降客数の推移　（人）				
	平成22年	平成23年	平成24年	平成25年	平成26年
新千歳	16,748,180	15,774,467	17,463,051	18,674,344	19,270,922
旭川	1,198,376	940,657	1,063,264	1,067,812	1,098,230
稚内	168,844	169,627	175,969	177,369	181,805
釧路	709,151	601,378	637,603	676,834	680,607
帯広	551,805	511,862	565,524	571,477	583,480
函館	1,582,464	1,394,499	1,492,722	1,629,527	1,686,747
利尻	27,661	24,870	30,592	37,111	37,244
礼文	0	0	0	0	0
奥尻	9,759	8,434	9,238	10,126	10,486
中標津	169,348	174,045	188,286	193,621	198,401
紋別	49,534	49,623	51,269	57,859	65,957
女満別	710,957	657,616	718,374	731,043	737,504
札幌（丘珠）	205,007	117,451	136,464	149,567	173,471
合計	22,131,086	20,424,529	22,532,356	23,976,690	24,724,854

出典：国土交通省「空港管理状況調書」
注：各数値は暦年のデータである。

3-4-2. 北海道の空港別乗降客数の推移

事項 / 空港名	北海道の空港別乗降客数の推移　（人）				
	平成27年	平成28年	平成29年	平成30年	令和元年
新千歳	20,461,531	21,311,918	22,718,612	23,313,311	24,599,263
旭川	1,148,825	1,140,822	1,122,505	1,124,071	1,158,948
稚内	184,799	190,076	199,401	195,460	203,654
釧路	685,379	715,737	742,279	775,019	866,970
帯広	605,703	621,100	669,361	675,068	701,557
函館	1,772,052	1,744,682	1,791,083	1,763,710	1,800,577
利尻	38,183	41,932	46,022	44,771	45,183
礼文	0	0	0	0	0
奥尻	10,995	10,099	11,235	9,527	11,881
中標津	197,245	202,701	206,304	203,958	214,875
紋別	71,802	70,070	75,190	70,747	77,299
女満別	757,103	768,990	824,715	833,568	860,458
札幌（丘珠）	175,908	205,297	250,884	263,119	277,425
合計	26,109,525	27,023,424	28,657,591	29,272,329	30,818,090

事項 / 空港名	北海道の空港別乗降客数の推移　（人）			
	令和2年	令和3年	令和4年	
新千歳	9,299,961	8,233,438	15,227,741	
旭川	438,171	388,978	766,453	
稚内	67,266	77,172	147,713	
釧路	429,528	394,469	630,435	
帯広	284,882	257,011	489,897	
函館	765,948	689,395	1,252,568	
利尻	24,324	29,435	47,432	
礼文	0	0	0	
奥尻	8,092	9,781	12,709	
中標津	81,049	76,258	133,877	
紋別	34,633	30,303	46,584	
女満別	377,364	409,410	663,051	
札幌（丘珠）	171,737	195,287	287,935	
合計	11,982,955	10,790,937	19,706,395	

出典： 国土交通省「空港管理状況調書」
注： 各数値は暦年のデータである。

3-4-2. 北海道の空港別乗降客数の推移（国内線）

事項 / 空港名	北海道の空港別乗降客数の推移　（人）				
	平成12年	平成13年	平成14年	平成15年	平成16年
新千歳	17,576,379	17,947,785	18,319,009	18,023,953	17,082,412
旭川	972,172	986,809	1,053,300	1,068,229	1,069,558
稚内	299,266	294,523	299,624	258,919	255,111
釧路	898,791	941,915	937,871	964,828	888,934
帯広	674,317	682,995	690,908	644,122	614,571
函館	2,241,869	2,344,307	2,381,608	2,314,402	2,084,443
利尻	23,472	25,295	27,676	33,968	37,871
礼文	3,651	3,276	3,222	476	0
奥尻	17,592	17,094	16,750	17,006	13,553
中標津	214,192	227,855	225,344	207,382	213,019
紋別	62,412	78,788	75,744	68,263	54,853
女満別	1,058,646	1,062,168	1,058,305	1,083,820	994,157
札幌（丘珠）	336,076	319,586	323,046	352,086	380,605
合計	24,378,835	24,932,396	25,412,407	25,037,454	23,689,087

事項 / 空港名	北海道の空港別乗降客数の推移　（人）				
	平成17年	平成18年	平成19年	平成20年	平成21年
新千歳	17,249,023	17,643,529	17,527,464	16,861,398	15,742,512
旭川	1,115,594	1,179,050	1,165,246	1,224,085	1,144,689
稚内	239,177	229,679	221,705	197,500	175,003
釧路	903,992	876,495	847,546	782,770	721,655
帯広	627,349	608,828	606,146	585,979	553,820
函館	1,946,017	1,895,288	1,771,744	1,618,505	1,436,263
利尻	35,827	30,727	27,100	30,162	30,091
礼文	487	0	0	0	0
奥尻	11,657	11,986	11,010	10,297	10,344
中標津	222,887	208,500	199,826	180,296	165,974
紋別	55,714	54,457	49,759	47,917	47,513
女満別	1,013,446	1,076,360	963,189	904,465	767,840
札幌（丘珠）	370,242	375,182	372,622	357,236	327,658
合計	23,791,412	24,190,081	23,763,357	22,800,610	21,123,362

事項 / 空港名	北海道の空港別乗降客数の推移　（人）				
	平成22年	平成23年	平成24年	平成25年	平成26年
新千歳	15,801,032	14,932,896	16,383,692	17,398,764	17,717,548
旭川	1,126,475	900,783	1,021,684	981,547	954,355
稚内	167,512	169,627	175,969	177,369	181,805
釧路	692,259	594,383	624,566	656,013	669,739
帯広	549,272	507,747	543,990	555,947	579,246
函館	1,501,912	1,351,393	1,424,223	1,503,336	1,524,764
利尻	27,661	24,870	30,592	37,111	37,244
礼文	0	0	0	0	0
奥尻	9,759	8,434	9,238	10,126	10,486
中標津	169,071	174,045	188,286	193,621	198,401
紋別	49,534	49,623	51,269	57,859	65,957
女満別	709,653	657,028	717,228	731,043	736,350
札幌（丘珠）	205,007	117,451	136,464	149,567	173,471
合計	21,009,147	19,488,280	21,307,201	22,452,303	22,849,366

出典：国土交通省「空港管理状況調書」
注：各数値は暦年のデータである。

3-4-2. 北海道の空港別乗降客数の推移（国内線）

事項 / 空港名	北海道の空港別乗降客数の推移　（人）				
	平成27年	平成28年	平成29年	平成30年	令和元年
新千歳	18,348,794	18,732,019	19,428,246	19,587,471	20,732,744
旭川	966,786	988,740	1,059,120	1,066,563	1,109,517
稚内	184,799	190,076	199,401	195,460	203,654
釧路	680,459	712,362	741,745	773,924	866,198
帯広	604,519	613,398	661,893	672,535	700,943
函館	1,567,196	1,543,735	1,593,815	1,582,657	1,632,697
利尻	38,183	41,932	46,022	44,771	45,183
礼文	0	0	0	0	0
奥尻	10,995	10,099	11,235	9,527	11,881
中標津	197,245	202,385	206,304	203,818	214,875
紋別	71,802	70,070	75,190	70,747	77,299
女満別	756,032	768,620	824,715	832,586	858,500
札幌（丘珠）	175,846	205,297	250,884	263,119	277,425
合計	23,602,656	24,078,733	25,098,570	25,303,178	26,730,916

事項 / 空港名	北海道の空港別乗降客数の推移　（人）			
	令和2年	令和3年	令和4年	
新千歳	8,665,563	8,233,413	14,970,359	
旭川	430,964	388,978	766,453	
稚内	67,266	77,172	147,713	
釧路	429,528	394,469	630,435	
帯広	284,374	257,011	489,897	
函館	739,539	689,395	1,252,568	
利尻	24,324	29,435	0	
礼文	0	0	0	
奥尻	8,092	9,781	12,709	
中標津	81,049	76,258	133,877	
紋別	34,633	30,303	46,584	
女満別	377,364	409,410	663,051	
札幌（丘珠）	171,737	195,287	287,935	
合計	11,314,433	10,790,912	19,401,581	

出典：国土交通省「空港管理状況調書」
注：各数値は暦年のデータである。

3-4-2. 北海道の空港別乗降客数の推移（国際線）

事項 / 空港名	北海道の空港別乗降客数の推移　（人）				
	平成12年	平成13年	平成14年	平成15年	平成16年
新千歳	447,071	457,305	516,187	433,514	523,090
旭川	1,067	2,801	13,545	27,024	48,344
稚内	0	357	637	355	0
釧路	2,677	3,452	10,741	14,186	34,747
帯広	3,788	15,871	18,176	21,454	43,179
函館	20,164	50,098	51,214	60,616	103,891
利尻	0	0	0	0	0
礼文	0	0	0	0	0
奥尻	0	0	0	0	0
中標津	0	0	0	300	254
紋別	60	0	0	0	0
女満別	1,124	1,618	1,900	991	1,648
札幌（丘珠）	0	0	0	0	0
合計	475,951	531,502	612,400	558,440	755,153

事項 / 空港名	北海道の空港別乗降客数の推移　（人）				
	平成17年	平成18年	平成19年	平成20年	平成21年
新千歳	622,729	749,106	801,948	794,864	795,054
旭川	68,956	86,386	87,917	88,134	41,747
稚内	0	0	989	0	0
釧路	48,201	33,209	29,696	21,731	15,157
帯広	53,703	35,476	40,086	34,890	7,737
函館	146,645	123,852	129,788	125,157	67,558
利尻	0	0	0	0	0
礼文	0	0	0	0	0
奥尻	0	0	0	0	0
中標津	214	0	300	200	0
紋別	0	0	0	0	0
女満別	1,904	11,835	9,136	13,166	358
札幌（丘珠）	0	0	0	0	0
合計	942,352	1,039,864	1,099,860	1,078,142	927,611

事項 / 空港名	北海道の空港別乗降客数の推移　（人）				
	平成22年	平成23年	平成24年	平成25年	平成26年
新千歳	947,148	841,571	1,079,359	1,275,580	1,553,374
旭川	71,901	39,874	41,580	86,265	143,875
稚内	1,332	0	0	0	0
釧路	16,892	6,995	13,037	20,821	10,868
帯広	2,533	4,115	21,534	15,530	4,234
函館	80,552	43,106	68,499	126,191	161,983
利尻	0	0	0	0	0
礼文	0	0	0	0	0
奥尻	0	0	0	0	0
中標津	277	0	0	0	0
紋別	0	0	0	0	0
女満別	1,304	588	1,146	0	1,154
札幌（丘珠）	0	0	0	0	0
合計	1,121,939	936,249	1,225,155	1,524,387	1,875,488

出典：国土交通省「空港管理状況調書」
注：各数値は暦年のデータである。

3-4-2. 北海道の空港別乗降客数の推移（国際線）

事項 / 空港名	北海道の空港別乗降客数の推移　（人）				
	平成27年	平成28年	平成29年	平成30年	令和元年
新千歳	2,112,737	2,579,899	3,290,366	3,725,840	3,866,519
旭川	182,039	152,082	63,385	57,508	49,431
稚内	0	0	0	0	0
釧路	4,920	3,375	534	1,095	772
帯広	1,184	7,702	7,468	2,533	614
函館	204,856	200,947	197,268	181,053	167,880
利尻	0	0	0	0	0
礼文	0	0	0	0	0
奥尻	0	0	0	0	0
中標津	0	316	0	140	0
紋別	0	0	0	0	0
女満別	1,071	370	0	982	1,958
札幌（丘珠）	62	0	0	0	0
合計	2,506,869	2,944,691	3,559,021	3,969,151	4,087,174

事項 / 空港名	北海道の空港別乗降客数の推移　（人）			
	令和2年	令和3年	令和4年	
新千歳	634,398	25	257,382	
旭川	7,207	0	0	
稚内	0	0	0	
釧路	0	0	0	
帯広	508	0	0	
函館	26,409	0	0	
利尻	0	0	0	
礼文	0	0	0	
奥尻	0	0	0	
中標津	0	0	0	
紋別	0	0	0	
女満別	0	0	0	
札幌（丘珠）	0	0	0	
合計	668,522	25	257,382	

出典：国土交通省「空港管理状況調書」
注：各数値は暦年のデータである。

3-4-3. 北海道の空港別貨物取扱量の推移

事項 / 空港名	北海道の空港別貨物取扱量の推移　（トン）				
	平成12年	平成13年	平成14年	平成15年	平成16年
新千歳	259,603	227,141	211,658	214,808	219,380
旭川	8,580	8,624	9,157	9,379	9,383
稚内	1,072	966	702	715	638
釧路	7,757	7,123	7,711	8,127	7,156
帯広	6,841	6,774	6,497	6,455	6,970
函館	17,636	16,730	16,601	18,084	18,085
利尻	5	1	4	4	8
礼文	0	0	0	0	0
奥尻	22	18	17	19	12
中標津	411	408	388	391	313
紋別	10	12	13	9	25
女満別	6,485	6,164	6,782	7,208	5,492
札幌（丘珠）	303	249	263	98	24
合計	308,725	274,210	259,793	265,297	267,486

事項 / 空港名	北海道の空港別貨物取扱量の推移　（トン）				
	平成17年	平成18年	平成19年	平成20年	平成21年
新千歳	219,817	218,620	228,755	245,609	224,014
旭川	9,078	10,199	10,451	10,862	9,404
稚内	613	503	423	302	170
釧路	6,852	6,133	5,245	5,221	5,391
帯広	7,313	6,694	5,899	7,917	8,412
函館	16,557	16,686	16,526	16,185	15,908
利尻	6	5	4	4	1
礼文	0	0	0	0	0
奥尻	3	2	0	9	19
中標津	290	280	340	368	334
紋別	38	8	50	69	71
女満別	4,720	5,051	4,271	3,983	3,226
札幌（丘珠）	20	16	12	28	31
合計	265,307	264,197	271,976	290,557	266,981

事項 / 空港名	北海道の空港別貨物取扱量の推移　（トン）				
	平成22年	平成23年	平成24年	平成25年	平成26年
新千歳	216,647	222,137	217,906	215,678	222,081
旭川	7,383	4,176	3,956	4,375	4,864
稚内	173	173	191	189	229
釧路	3,862	2,928	3,350	2,749	2,577
帯広	6,919	2,939	2,643	1,970	1,879
函館	12,492	9,702	9,124	8,448	8,600
利尻	3	0	4	3	3
礼文	0	0	0	0	0
奥尻	7	2	2	2	2
中標津	165	332	392	586	577
紋別	73	31	0	0	1
女満別	2,550	2,199	2,194	2,256	1,853
札幌（丘珠）	21	10	2	7	9
合計	250,295	244,629	239,764	236,263	242,675

出典：国土交通省「空港管理状況調書」
注：各数値は暦年のデータである。

3-4-3. 北海道の空港別貨物取扱量の推移

事項 / 空港名	北海道の空港別貨物取扱量の推移　（トン）				
	平成27年	平成28年	平成29年	平成30年	令和元年
新千歳	215,556	208,480	203,968	195,381	172,498
旭川	5,346	5,426	5,423	5,206	5,433
稚内	231	298	230	163	98
釧路	2,452	2,644	2,398	2,392	2,177
帯広	2,344	2,394	2,283	2,218	2,064
函館	8,433	7,872	7,044	6,152	5,849
利尻	3	2	3	1	1
礼文	0	0	0	0	0
奥尻	4	0	5	0	0
中標津	435	451	313	303	252
紋別	0	1	0	0	0
女満別	1,588	1,700	1,819	1,656	1,524
札幌（丘珠）	4	2	1	0	1
合計	236,396	229,270	223,487	213,472	189,897

事項 / 空港名	北海道の空港別貨物取扱量の推移　（トン）			
	令和2年	令和3年	令和4年	
新千歳	121,725	120,697	122,746	
旭川	2,298	1,621	3,187	
稚内	27	27	70	
釧路	1,331	971	1,439	
帯広	778	359	2,173	
函館	2,880	2,841	3,297	
利尻	0	0	0	
礼文	0	0	0	
奥尻	1	1	0	
中標津	71	65	128	
紋別	0	0	2	
女満別	1,031	951	983	
札幌（丘珠）	0	0	37,611	
合計	130,142	127,533	171,636	

出典：国土交通省「空港管理状況調書」
注：各数値は暦年のデータである。

3-4-4. 北海道の港湾取扱貨物量の推移

事項 / 年	合計 (千トン)	移入 (千トン)	フェリー (千トン)	移出 (千トン)	フェリー (千トン)	輸入 (千トン)	輸出 (千トン)
60	138,454	60,340	26,488	54,286	25,802	21,941	1,888
H2	204,669	88,180	51,987	81,224	49,176	33,822	1,443
7	235,552	102,302	62,058	94,596	59,396	36,705	1,949
8	243,320	104,963	63,427	97,923	61,173	38,563	1,871
9	238,422	101,633	62,311	96,053	59,417	38,859	1,878
10	230,127	98,238	59,552	93,788	57,579	35,825	2,277
11	233,014	98,030	61,004	95,588	58,911	37,960	1,436
12	236,728	97,290	57,564	92,981	56,098	36,284	1,391
13	231,786	98,121	57,932	94,891	56,386	36,823	1,950
14	233,448	96,742	56,230	95,413	55,416	38,293	3,000
15	227,160	93,688	54,234	92,712	53,487	37,938	2,822
16	226,264	94,632	55,084	91,966	54,223	37,022	2,644
17	228,540	94,165	54,851	93,110	53,494	38,366	2,898
18	225,683	91,451	54,355	91,715	53,094	39,241	3,275
19	218,745	86,810	51,842	88,933	50,750	39,663	3,340
20	210,902	81,528	48,938	84,792	48,037	41,160	3,424
21	189,985	77,111	46,829	77,563	45,281	32,075	3,236
22	195,926	77,385	47,586	78,782	45,480	36,117	3,642
23	205,831	79,388	49,236	83,553	47,312	39,332	3,557
24	209,176	80,061	49,243	84,731	46,844	40,533	3,852
25	215,619	82,038	50,385	88,487	47,848	41,437	3,657
26	206,489	83,722	49,526	84,778	47,220	34,471	3,517
27	204,517	82,198	47,586	83,233	45,681	34,365	4,721
28	202,353	83,414	48,166	82,201	45,736	32,910	3,828
29	210,682	85,208	49,320	85,168	46,788	35,906	4,400
30	208,319	84,744	49,678	84,377	47,235	34,799	4,400
R元	201,839	83,021	49,946	81,857	47,393	32,929	4,032
2	186,685	79,858	47,134	77,017	45,254	26,765	3,045

出典： 北海道「北海道港湾統計年報」
注： 各数値は暦年のデータである。

3-4-4. 北海道の港湾取扱貨物量の推移（港湾別）

港湾名＼事項	北海道の港湾別取扱貨物量の推移　（千トン）							
	H10	H11	H12	H13	H14	H15	H16	H17
苫小牧	79,853	83,395	90,704	90,929	97,017	102,264	102,033	107,747
室蘭	47,606	47,647	46,675	43,311	42,275	39,267	39,307	36,388
国際拠点港湾計	127,458	131,042	137,379	134,239	139,292	141,531	141,341	144,135
稚内	3,014	2,927	2,871	3,099	2,815	2,800	2,467	2,479
紋別	479	508	483	480	457	511	476	435
網走	783	870	852	791	746	744	643	569
根室	924	806	818	817	820	788	803	795
釧路	23,082	23,225	21,971	20,935	20,830	20,705	20,928	20,996
十勝	1,531	1,403	954	962	1,002	1,035	1,227	1,136
函館	32,753	33,491	33,389	32,969	33,916	33,256	32,436	32,203
小樽	25,390	24,058	24,302	23,304	20,161	12,906	14,216	13,309
石狩湾新	2,370	2,619	2,902	3,439	3,277	3,362	3,291	3,486
留萌	1,833	1,934	2,026	1,919	1,707	1,686	1,475	1,431
白老	－	－	－	－	－	－	－	－
重要港湾計	92,160	91,844	90,567	88,714	85,731	77,792	77,962	76,838
宗谷	48	50	43	41	42	43	48	47
枝幸	95	80	95	63	66	66	61	75
霧多布	94	117	142	158	98	124	111	78
えりも	23	23	24	25	27	33	29	28
浦河	213	211	210	208	193	158	141	137
白老	－	－	905	889	956	794	700	696
森	66	88	111	96	90	95	64	56
椴法華	49	50	52	55	43	45	28	30
松前	266	97	131	80	41	48	47	51
江差	737	760	732	651	579	606	538	616
瀬棚	688	732	681	605	650	546	471	808
岩内	2,552	2,166	118	329	250	129	198	255
余市	21	19	25	22	9	12	12	8
増毛	109	136	115	100	114	109	82	60
羽幌	139	134	179	158	138	149	139	128
天塩	907	1,011	906	896	779	806	855	970
船泊	196	199	173	147	146	167	72	57
香深	1,304	1,390	1,376	1,335	1,306	1,299	1,089	1,027
鴛泊	1,453	1,272	1,352	1,470	1,321	1,298	1,123	1,122
鬼脇	71	46	40	65	40	43	36	41
沓形	495	496	445	486	448	370	291	276
焼尻	62	67	69	88	60	49	54	48
天売	67	57	63	48	61	77	70	74
奥尻	855	928	795	818	966	771	702	877
地方港湾計	10,509	10,129	8,782	8,833	8,421	7,838	6,962	7,567
合計	230,127	233,014	236,728	231,786	233,448	227,160	226,264	228,540

出典：北海道「北海道港湾統計年報」
注１：各数値は暦年のデータである。
注２：船泊港は、平成17年12月より香深港へ統合。
注３：鬼脇港は、平成19年より鴛泊港へ統合。
注４：平成12年以前は白老港は調査港湾に指定されていない。（平成27年より重要港湾）

3-4-4. 北海道の港湾取扱貨物量の推移（港湾別）

港湾名＼事項	北海道の港湾別取扱貨物量の推移　（千トン）							
	H18	H19	H20	H21	H22	H23	H24	H25
苫小牧	108,622	104,999	102,293	94,053	94,675	96,458	99,407	103,744
室蘭	35,745	32,404	32,576	24,214	28,430	29,903	31,094	32,428
国際拠点港湾計	144,367	137,403	134,869	118,267	123,105	126,362	130,501	136,171
稚内	2,276	2,164	2,017	1,877	1,917	1,904	1,835	1,880
紋別	354	375	292	308	290	274	262	292
網走	540	598	447	488	453	477	387	366
根室	804	809	808	794	783	790	816	795
釧路	19,207	18,431	18,013	15,009	15,091	15,231	15,539	15,525
十勝	974	936	1,058	1,008	1,045	1,193	1,318	1,274
函館	32,502	31,740	29,835	31,549	32,442	36,801	36,171	36,265
小樽	13,391	14,411	12,234	10,718	10,830	12,096	11,247	11,007
石狩湾新	3,448	4,199	4,028	3,156	3,278	3,679	4,028	4,730
留萌	1,254	1,363	1,324	1,231	1,134	1,168	1,318	1,387
白老	－	－	－	－	－	－	－	－
重要港湾計	74,750	75,025	70,057	66,138	67,262	73,611	72,921	73,521
宗谷	46	56	27	25	26	25	23	28
枝幸	100	86	84	63	81	89	95	81
霧多布	79	83	61	55	44	48	53	50
えりも	27	27	28	22	25	26	19	15
浦河	123	134	145	149	124	140	261	223
白老	698	1,064	1,012	1,078	929	1,129	1,019	1,064
森	76	49	52	34	36	27	28	28
椴法華	25	31	29	29	26	25	17	22
松前	51	30	27	26	32	42	32	44
江差	525	511	432	402	501	478	428	533
瀬棚	568	412	401	398	399	370	423	353
岩内	112	105	90	55	39	33	69	61
余市	9	7	6	6	6	7	8	4
増毛	44	45	23	23	27	23	28	41
羽幌	94	72	75	79	76	81	76	76
天塩	847	660	624	458	431	554	512	602
船泊	－	－	－	－	－	－	－	－
香深	1,032	903	895	850	840	856	791	790
鴛泊	1,022	1,021	974	894	974	987	965	999
鬼脇	24	27	－	－	－	－	－	－
沓形	238	298	310	306	272	234	255	207
焼尻	35	34	32	30	43	41	39	36
天売	47	38	44	38	39	36	34	34
奥尻	740	626	606	560	587	610	577	635
地方港湾計	6,565	6,317	5,976	5,580	5,559	5,859	5,753	5,926
合計	225,682	218,745	210,902	189,985	195,926	205,831	209,176	215,619

出典：北海道「北海道港湾統計年報」
注１：各数値は暦年のデータである。
注２：船泊港は、平成17年12月より香深港へ統合。
注３：鬼脇港は、平成19年より鴛泊港へ統合。
注４：平成12年以前は白老港は調査港湾に指定されていない。（平成27年より重要港湾）

3-4-4. 北海道の港湾取扱貨物量の推移（港湾別）

港湾名＼事項	北海道の港湾別取扱貨物量の推移　（千トン）						
	H26	H27	H28	H29	H30	R1	R2
苫小牧	106,301	105,563	105,603	109,367	107,444	107,294	100,298
室蘭	23,196	23,212	19,941	23,678	22,673	16,263	11,932
国際拠点港湾計	129,497	128,776	125,543	133,044	130,117	123,557	112,230
稚内	1,727	1,578	1,618	1,617	1,603	1,627	1,436
紋別	249	234	304	329	327	335	299
網走	377	381	406	385	395	402	439
根室	812	763	737	696	674	704	687
釧路	15,465	14,969	15,712	15,813	14,958	15,072	14,450
十勝	1,189	1,233	1,303	1,290	1,451	1,506	1,487
函館	34,546	33,401	33,039	33,035	32,230	32,418	31,238
小樽	10,059	10,890	10,897	11,720	13,074	12,953	11,960
石狩湾新	5,351	5,625	5,957	6,130	6,641	6,803	6,737
留萌	1,453	1,275	1,429	1,365	1,402	1,201	1,050
白老	－	1,155	1,044	1,054	1,219	1,227	1,068
重要港湾計	71,227	71,501	72,447	73,434	73,974	74,248	70,852
宗谷	41	24	26	26	42	40	38
枝幸	91	51	62	56	76	90	81
霧多布	53	46	43	41	43	43	44
えりも	30	16	17	13	16	13	12
浦河	337	371	460	311	320	272	186
白老	1,082	－	－	－	－	－	－
森	30	32	37	15	23	23	21
椴法華	16	14	13	14	14	14	16
松前	44	17	21	26	15	15	16
江差	428	389	398	397	411	466	461
瀬棚	293	251	278	277	277	138	104
岩内	63	64	77	59	104	145	140
余市	6	5	6	6	5	7	7
増毛	19	33	22	31	22	22	28
羽幌	73	79	72	72	77	67	74
天塩	662	642	581	647	606	524	500
船泊	－	－	－	0	0	0	0
香深	850	778	686	587	658	700	572
鴛泊	881	747	846	860	822	787	654
鬼脇	－	－	－	0	0	0	0
沓形	166	122	132	13	110	100	103
焼尻	40	45	31	36	34	36	37
天売	30	33	35	36	42	32	32
奥尻	534	480	521	528	512	501	501
地方港湾計	5,765	4,240	4,363	4,050	4,228	4,035	3,604
合計	206,489	204,517	202,353	210,528	210,528	201,839	186,685

出典：北海道「北海道港湾統計年報」
注１：各数値は暦年のデータである。
注２：船泊港は、平成17年12月より香深港へ統合。
注３：鬼脇港は、平成19年より鴛泊港へ統合。
注４：平成12年以前は白老港は調査港湾に指定されていない。（平成27年より重要港湾）

3-4-5.一般国道、都道府県道、市町村道の実延長、改良率、舗装率

事項 / 都道府県名	道路　R3.3.31現在								
	一般国道			都道府県道			市町村道		
	実延長 (km)	改良率 (%)	舗装率 (%)	実延長 (km)	改良率 (%)	舗装率 (%)	実延長 (km)	改良率 (%)	舗装率 (%)
全国	56,110.8	95.8	99.5	129,826.8	81.2	96.9	1,034,200.8	59.9	79.9
北海道	6,779.3	100.0	100.0	11,902.0	94.3	94.0	71,218.4	68.6	60.2
青森	1,458.1	93.3	99.4	2,511.6	78.7	91.6	16,117.3	60.2	66.1
岩手	1,927.4	98.7	99.4	2,900.8	85.4	86.8	28,489.0	61.1	59.3
宮城	1,264.3	98.6	100.0	2,322.1	90.5	98.8	21,793.2	70.8	76.4
秋田	1,385.7	98.1	100.0	2,370.7	81.6	96.2	19,955.0	65.9	65.5
山形	1,120.6	95.6	98.0	2,526.6	89.1	91.5	13,051.1	68.1	81.0
福島	2,011.5	91.0	98.9	4,221.4	75.5	96.4	32,891.1	59.0	69.7
茨城	1,178.4	98.5	100.0	3,364.4	83.2	98.7	50,911.9	40.5	65.3
栃木	920.7	99.1	99.7	2,827.7	88.1	96.5	21,685.0	70.7	86.4
群馬	938.1	94.8	98.6	2,536.3	86.7	96.9	31,357.3	50.4	71.1
埼玉	902.5	96.9	98.4	2,503.2	90.6	99.5	43,888.5	53.7	71.2
千葉	1,275.7	99.2	100.0	2,634.6	94.3	99.8	37,039.1	60.0	83.9
東京	347.9	100.0	100.0	2,347.1	97.7	98.1	21,678.4	72.8	88.7
神奈川	713.3	99.4	99.9	1,479.7	82.7	95.3	23,524.9	67.1	91.7
新潟	2,011.7	92.6	98.0	4,646.1	79.1	97.3	30,643.7	63.6	77.0
富山	521.1	96.0	97.7	2,168.9	87.6	94.6	11,243.2	78.1	90.9
石川	618.9	97.6	100.0	1,905.6	79.8	98.6	10,616.2	75.8	90.6
福井	801.1	91.6	97.9	1,572.0	78.1	95.0	8,522.9	72.7	92.2
山梨	597.8	95.4	100.0	1,436.4	80.2	95.5	9,113.3	63.0	84.6
長野	1,700.6	94.4	99.0	3,881.0	74.0	97.8	42,218.0	49.7	72.0
岐阜	1,578.5	91.9	97.8	3,101.9	80.8	96.8	25,984.5	56.5	84.8
静岡	1,228.8	93.6	99.6	3,263.3	82.4	97.9	32,306.1	60.1	84.5
愛知	1,333.4	97.8	100.0	4,201.2	86.9	99.2	44,844.5	66.6	90.7
三重	1,208.0	93.1	97.7	2,631.5	71.9	96.2	21,454.3	51.5	82.0
滋賀	635.8	97.6	100.0	1,885.2	78.0	97.6	9,978.0	62.9	93.3
京都	975.6	96.6	100.0	2,188.6	69.7	97.5	12,524.5	56.2	80.5
大阪	659.7	98.1	100.0	1,808.2	93.8	99.5	17,239.6	78.0	95.9
兵庫	1,507.9	97.5	100.0	4,389.2	80.7	94.7	30,628.3	60.9	85.1
奈良	861.2	75.5	98.7	1,293.9	48.8	96.8	10,625.3	47.0	80.3
和歌山	1,060.3	87.2	99.9	1,894.9	66.4	94.4	10,826.4	45.3	85.2
鳥取	606.0	99.4	100.0	1,643.0	90.2	99.0	6,689.4	66.5	90.1
島根	971.2	97.4	100.0	2,500.9	74.3	98.8	14,695.7	55.6	79.5
岡山	1,021.0	99.3	100.0	3,557.0	78.3	98.4	27,573.2	46.0	81.3
広島	1,505.3	97.2	99.5	3,701.1	78.5	99.4	23,688.2	58.6	89.7
山口	1,111.4	94.3	100.0	2,800.9	65.1	98.5	12,607.4	60.1	92.6
徳島	711.5	82.0	99.6	1,790.2	60.3	97.4	12,742.1	46.2	80.5
香川	359.1	99.2	100.0	1,560.7	85.8	99.9	8,309.4	63.0	95.3
愛媛	1,082.6	93.7	99.8	2,883.2	69.0	94.7	14,282.0	51.7	85.6
高知	1,087.9	91.2	100.0	2,089.4	56.1	99.9	11,061.8	46.6	84.6
福岡	1,209.0	98.2	100.0	3,510.9	84.9	98.2	33,050.1	65.9	87.0
佐賀	628.1	99.9	100.0	1,259.1	92.6	100.0	9,085.4	71.2	96.5
長崎	990.1	97.5	99.4	1,661.8	78.3	95.7	15,381.5	51.3	92.3
熊本	1,259.6	96.9	100.0	2,966.4	68.7	99.5	21,884.4	58.0	90.2
大分	1,065.7	98.0	99.9	2,531.1	83.3	98.9	14,863.1	62.5	91.5
宮崎	1,176.8	85.9	100.0	2,016.8	66.7	100.0	16,833.4	58.0	86.3
鹿児島	1,299.8	98.9	100.0	3,555.6	83.0	100.0	22,496.0	69.9	90.6
沖縄	501.7	99.1	99.7	1,082.4	93.4	99.4	6,589.0	65.4	86.2
北海道	6,779.3	100.0	100.0	11,902.0	94.3	94.0	71,218.4	68.6	60.2
東北	11,179.3	95.1	99.1	21,499.4	81.9	94.4	162,940.4	63.5	70.2
関東	6,874.6	97.9	99.5	19,129.5	88.4	97.8	239,198.4	56.4	77.4
北陸	1,941.2	94.7	98.5	5,646.5	82.4	96.1	30,382.3	75.8	91.2
中部	7,049.2	94.1	98.8	17,078.9	79.7	97.7	166,807.4	57.5	82.7
近畿	5,700.5	92.2	99.8	13,460.0	75.2	96.4	91,822.1	60.2	86.9
中国	5,214.9	97.3	99.8	14,202.9	76.4	98.8	85,253.9	54.9	85.7
四国	3,241.1	90.9	99.8	8,323.4	67.1	97.6	46,395.3	51.0	85.7
九州	7,629.1	96.2	99.9	17,501.8	79.4	99.0	133,593.7	62.6	89.8
沖縄	501.7	99.1	99.7	1,082.4	93.4	99.4	6,589.0	65.4	86.2

出典：国土交通省道路局「道路統計年報2022」
注１：舗装率は、簡易舗装を含む率である。
注２：東日本大震災の影響により、福島県の市町村道の一部は最新データになっていない部分がある。

3-4-6. 都道府県別自動車保有台数（総数、貨物車、乗用車）

事項 / 都道府県名	自動車保有台数（千台）								
	R5年12月末			R4年11月末			R3年10月末		
	総数	うち貨物車	うち乗用車	総数	うち貨物車	うち乗用車	総数	うち貨物車	うち乗用車
全国	83,048	14,627	62,321	82,711	14,557	62,145	82,494	14,479	62,120
北海道	3,825	682	2,809	3,815	677	2,809	3,809	671	2,815
青森	1,008	216	727	1,009	215	729	1,009	214	732
岩手	1,031	223	742	1,034	225	744	1,035	225	746
宮城	1,719	293	1,312	1,716	294	1,308	1,713	295	1,306
秋田	802	170	583	806	171	586	809	171	590
山形	932	185	690	933	186	692	934	185	695
福島	1,660	326	1,224	1,661	327	1,225	1,662	329	1,227
茨城	2,666	491	2,013	2,652	488	2,004	2,643	486	2,001
栃木	1,763	292	1,355	1,755	291	1,350	1,749	290	1,348
群馬	1,830	322	1,397	1,819	320	1,389	1,814	319	1,387
埼玉	4,238	650	3,265	4,209	642	3,249	4,186	636	3,240
千葉	3,750	623	2,868	3,726	618	2,856	3,707	613	2,847
東京	4,446	670	3,156	4,431	670	3,146	4,424	670	3,146
神奈川	4,084	577	3,077	4,066	571	3,072	4,052	566	3,071
新潟	1,841	334	1,391	1,843	336	1,392	1,844	337	1,394
富山	906	148	711	904	147	710	904	146	712
石川	926	147	731	923	146	730	920	145	729
福井	675	124	515	674	124	514	673	123	515
山梨	778	158	566	773	156	564	5,329	783	4,217
長野	1,934	424	1,393	1,928	422	1,389	1,921	420	1,387
岐阜	1,703	301	1,306	1,695	299	1,301	1,692	297	1,303
静岡	2,929	491	2,239	2,918	488	2,235	2,916	486	2,239
愛知	5,384	800	4,243	5,353	792	4,225	5,329	783	4,217
三重	1,541	281	1,170	1,534	279	1,166	1,533	277	1,168
滋賀	1,070	181	824	1,062	179	819	1,055	177	816
京都	1,348	239	1,004	1,345	238	1,003	1,345	237	1,006
大阪	3,848	678	2,811	3,830	674	2,804	3,819	668	2,806
兵庫	3,077	498	2,334	3,066	495	2,329	3,059	492	2,330
奈良	844	136	655	842	135	655	841	135	656
和歌山	764	163	547	762	163	547	762	162	548
鳥取	472	100	349	471	100	348	470	99	348
島根	558	119	411	558	119	411	557	118	411
岡山	1,567	299	1,173	1,563	299	1,171	1,559	297	1,171
広島	1,934	329	1,474	1,928	326	1,472	1,923	324	1,472
山口	1,076	195	821	1,075	195	821	1,075	195	823
徳島	624	130	459	623	130	459	624	130	460
香川	803	154	598	800	154	596	798	153	596
愛媛	1,034	219	750	1,033	219	750	1,032	218	751
高知	567	130	398	567	130	399	567	130	400
福岡	3,495	585	2,668	3,467	581	2,651	3,448	577	2,642
佐賀	697	137	517	693	137	515	690	136	514
長崎	967	187	706	964	186	706	964	186	707
熊本	1,423	288	1,056	1,414	286	1,050	1,406	284	1,048
大分	940	186	702	935	185	700	933	184	700
宮崎	965	212	686	961	212	684	959	211	685
鹿児島	1,379	316	972	1,371	314	967	1,369	314	967
沖縄	1,229	217	922	1,204	215	901	1,189	213	889
北海道	3,825	682	2,809	3,815	677	2,809	3,809	671	2,815
東北	8,993	1,747	6,669	9,002	1,754	6,676	9,006	1,756	6,690
関東	23,555	3,783	17,697	23,431	3,756	17,630	27,904	4,363	21,257
北陸	2,507	419	1,957	2,501	417	1,954	2,497	414	1,956
中部	13,491	2,297	10,351	13,428	2,280	10,316	13,391	2,263	10,314
近畿	10,951	1,895	8,175	10,907	1,884	8,157	10,881	1,871	8,162
中国	5,607	1,042	4,228	5,595	1,039	4,223	5,584	1,033	4,225
四国	3,028	633	2,205	3,023	633	2,204	3,021	631	2,207
九州	9,866	1,911	7,307	9,805	1,901	7,273	9,769	1,892	7,263
沖縄	1,229	217	922	1,204	215	901	1,189	213	889

出典： 一般財団法人自動車検査登録情報協会「自動車保有台数統計データ」
注： 軽自動車含む。

3-4-7. 市町村別自動車保有台数

市町村名 ＼ 事項	自動車保有台数 R5年3月末現在					
	総車両数	登録自動車計	貨物用	乗用	その他	小型二輪車
北海道	2,680,512	2,453,706	412,803	1,878,440	162,462	64,165
道南地域	183,628	179,227	26,442	141,755	11,030	4,401
渡島計	167,024	162,965	23,407	129,935	9,623	4,059
函館市	100,534	97,877	11,346	82,236	4,295	2,657
北斗市	21,168	20,579	3,626	15,294	1,659	589
松前町	2,437	2,400	222	2,036	142	37
福島町	1,722	1,698	193	1,363	142	24
知内町	2,150	2,094	352	1,582	160	56
木古内町	1,932	1,886	300	1,448	138	46
七飯町	13,208	12,830	2,408	9,554	868	378
鹿部町	1,917	1,892	352	1,400	140	25
森町	8,312	8,119	1,791	5,614	714	193
八雲町	9,824	9,643	2,266	6,369	1,008	181
長万部町	2,907	2,874	565	2,014	295	33
檜山計	16,604	16,262	3,035	11,820	1,407	342
江差町	3,136	3,071	403	2,442	226	65
上ノ国町	2,059	2,028	299	1,577	152	31
厚沢部町	2,515	2,470	728	1,477	265	45
乙部町	1,493	1,438	185	1,162	91	55
奥尻町	3,781	3,729	697	2,716	316	52
今金町	906	876	145	622	109	30
せたな町	2,675	2,611	575	1,822	214	64
道央地域	1,472,775	1,434,407	224,184	1,126,508	83,715	38,368
石狩計	984,552	957,986	129,785	777,695	50,506	26,566
札幌市	767,225	746,583	94,647	617,547	34,389	20,642
江別市	49,015	47,533	6,071	38,956	2,506	1,482
千歳市	56,670	55,115	6,566	46,012	2,537	1,555
恵庭市	29,491	28,579	3,693	23,232	1,654	912
北広島市	33,485	32,745	7,146	21,968	3,631	740
石狩市	38,061	37,144	9,415	22,742	4,987	917
当別町	8,533	8,278	1,646	5,966	666	255
新篠津村	2,070	2,007	601	1,272	134	63
後志計	91,475	89,339	15,589	65,705	8,045	2,136
小樽市	41,911	40,716	6,528	30,853	3,335	1,195
島牧村	885	866	140	639	87	19
寿都町	1,536	1,505	246	1,103	156	31
黒松内町	1,369	1,353	179	1,062	112	16
蘭越町	2,951	2,905	620	1,955	330	38
ニセコ町	3,369	3,298	600	2,322	376	71
真狩村	1,985	1,949	502	1,239	208	36
留寿都村	1,572	1,555	398	994	163	17
喜茂別町	1,250	1,227	276	819	132	23
京極町	1,896	1,870	453	1,204	213	26

出典： 北海道運輸局「市町村別保有車両数年報」

注： 各計の値には、不明が含まれるため、各市町村の合計値と合わない。

3-4-7. 市町村別自動車保有台数

事項 / 市町村名	自動車保有台数 R5年3月末現在					
	総車両数	登録自動車計	貨物用	乗用	その他	小型二輪車
倶知安町	9,914	9,718	1,911	6,811	996	196
共和町	3,883	3,807	947	2,540	320	76
岩内町	5,155	5,054	659	4,066	329	101
泊村	978	969	127	721	121	9
神恵内村	420	413	31	357	25	7
積丹町	895	878	129	676	73	17
古平町	1,267	1,233	217	865	151	34
仁木町	1,600	1,568	288	1,116	164	32
余市町	7,639	7,460	1,158	5,680	622	179
赤井川村	994	981	178	681	122	13
空知計	144,534	140,375	25,990	103,411	10,974	4,159
夕張市	3,531	3,464	378	2,755	331	67
岩見沢市	38,901	37,732	6,750	28,253	2,729	1,169
美唄市	10,663	10,282	1,995	7,494	793	381
芦別市	5,867	5,732	835	4,421	476	135
赤平市	4,439	4,341	718	3,230	393	98
三笠市	3,633	3,549	660	2,583	306	84
滝川市	19,049	18,447	2,790	14,308	1,349	602
砂川市	8,559	8,324	1,347	6,243	734	235
歌志内市	1,225	1,202	124	981	97	23
深川市	10,099	9,843	1,824	7,232	787	256
南幌町	4,736	4,587	1,072	3,149	366	149
奈井江町	2,742	2,649	526	1,833	290	93
上砂川町	1,103	1,065	135	852	78	38
由仁町	3,387	3,316	910	2,133	273	71
長沼町	6,722	6,553	1,636	4,474	443	169
栗山町	6,602	6,427	1,363	4,573	491	175
月形町	1,758	1,713	403	1,163	147	45
浦臼町	1,145	1,127	290	735	102	18
新十津川町	3,325	3,219	685	2,296	238	106
妹背牛町	1,481	1,432	312	1,020	100	49
秩父別町	1,332	1,281	269	900	112	51
雨竜町	1,362	1,301	314	911	76	61
北竜町	1,004	965	184	715	66	39
沼田町	1,854	1,809	469	1,156	184	45
胆振計	213,756	209,000	45,078	152,033	11,889	4,756
室蘭市	37,480	36,612	4,860	30,064	1,688	868
苫小牧市	107,649	105,374	28,371	70,992	6,011	2,275
登別市	21,304	20,728	2,789	16,859	1,080	576
伊達市	15,377	14,966	2,054	12,134	778	411
豊浦町	2,026	1,997	396	1,443	158	29

出典： 北海道運輸局「市町村別保有車両数年報」
注： 各計の値には、不明が含まれるため、各市町村の合計値と合わない。

3-4-7. 市町村別自動車保有台数

事項 / 市町村名	自動車保有台数 R5年3月末現在					
	総車両数	登録自動車計	貨物用	乗用	その他	小型二輪車
壮瞥町	1,476	1,442	300	1,019	123	34
白老町	8,780	8,635	1,435	6,603	597	145
厚真町	3,683	3,630	1,156	2,179	295	53
洞爺湖町	4,683	4,575	820	3,363	392	108
安平町	5,322	5,220	1,289	3,523	408	102
むかわ町	5,963	5,808	1,608	3,854	346	155
日高計	38,458	37,707	7,742	27,664	2,301	751
日高町	8,032	7,885	1,591	5,713	581	147
平取町	3,443	3,384	824	2,347	213	59
新冠町	3,514	3,442	836	2,408	198	72
浦河町	6,704	6,612	1,225	4,990	397	92
様似町	2,228	2,206	414	1,634	158	22
えりも町	2,503	2,466	621	1,722	123	37
新ひだか町	12,022	11,700	2,231	8,850	619	322
道北地域	470,232	299,738	50,825	228,181	20,732	7,853
上川計	244,266	236,561	40,431	180,410	15,720	7,705
旭川市	157,075	152,219	23,509	120,358	8,352	4,856
士別市	10,942	10,582	2,143	7,382	1,057	360
名寄市	13,702	13,151	2,346	9,762	1,043	551
富良野市	12,123	11,769	2,501	8,228	1,040	354
鷹栖町	3,827	3,669	857	2,485	327	158
東神楽町	6,147	5,918	782	4,835	301	229
当麻町	3,811	3,712	842	2,282	588	99
比布町	2,029	1,975	450	1,358	167	54
愛別町	1,568	1,502	299	1,074	129	66
上川町	1,870	1,834	336	1,312	186	36
東川町	4,214	4,126	741	3,172	213	88
美瑛町	6,255	6,059	1,524	4,032	503	196
上富良野町	5,255	5,051	843	3,902	306	204
中富良野町	2,613	2,504	492	1,846	166	109
南富良野町	1,495	1,455	325	981	149	40
占冠村	798	787	139	572	76	11
和寒町	1,835	1,764	420	1,231	113	71
剣淵町	1,916	1,841	476	1,223	142	75
下川町	1,716	1,660	272	1,219	169	56
美深町	2,580	2,523	575	1,582	366	57
音威子府村	501	492	104	327	61	9
中川町	1,035	1,022	227	677	118	13
幌加内町	951	938	227	570	141	13
留萌計	22,972	22,484	4,004	16,160	2,320	488
留萌市	10,232	10,066	1,742	7,302	1,022	166
増毛町	1,871	1,816	254	1,419	143	55
小平町	1,517	1,491	268	1,072	151	26
苫前町	1,673	1,631	309	1,176	146	42

出典： 北海道運輸局「市町村別保有車両数年報」

注： 各計の値には、不明が含まれるため、各市町村の合計値と合わない。

3-4-7. 市町村別自動車保有台数

事項 / 市町村名	自動車保有台数 R5年3月末現在					
	総車両数	登録自動車計	貨物用	乗用	その他	小型二輪車
羽幌町	3,248	3,154	550	2,222	382	94
初山別村	736	727	146	496	85	9
遠別町	1,581	1,533	360	1,000	173	48
天塩町	2,110	2,062	374	1,473	215	48
宗谷計	35,606	34,955	7,256	23,981	3,718	651
稚内市	17,782	17,433	3,543	12,172	1,718	349
猿払村	2,208	2,179	483	1,439	257	29
浜頓別町	2,420	2,392	503	1,606	283	28
中頓別町	969	951	182	643	126	18
枝幸町	5,308	5,233	1,153	3,549	531	75
豊富町	906	901	167	609	125	5
礼文町	744	732	149	478	105	12
利尻町	973	948	209	621	118	25
利尻富士町	2,760	2,678	600	1,804	274	82
幌延町	1,536	1,508	267	1,060	181	28
オホーツク地域	161,594	157,087	32,365	110,601	14,121	4,507
オホーツク計	161,594	157,087	32,365	110,601	14,121	4,507
北見市	63,355	61,416	11,675	45,295	4,446	1,939
網走市	18,952	18,475	3,350	13,686	1,439	477
紋別市	12,174	11,911	2,437	8,395	1,079	263
美幌町	10,906	10,517	2,423	7,270	824	389
津別町	3,030	2,949	782	1,880	287	81
斜里町	7,446	7,247	1,660	4,874	713	199
清里町	2,729	2,659	585	1,791	283	70
小清水町	3,833	3,722	1,026	2,208	488	111
訓子府町	3,259	3,167	768	2,046	353	92
置戸町	1,921	1,857	406	1,229	222	64
佐呂間町	3,836	3,745	879	2,225	641	91
遠軽町	9,830	9,535	1,506	7,109	920	295
湧別町	6,263	6,119	1,478	3,743	898	144
滝上町	1,628	1,589	351	1,084	154	39
興部町	2,691	2,649	640	1,683	326	42
西興部村	607	586	92	430	64	21
雄武町	3,163	3,095	842	1,934	319	68
大空町	5,971	5,849	1,465	3,719	665	122
十勝地域	215,201	210,352	44,317	147,305	18,729	4,849
十勝計	215,201	210,352	44,317	147,305	18,729	4,849
帯広市	93,070	90,845	15,613	70,114	5,118	2,225
音更町	24,987	24,296	4,455	18,091	1,750	691
士幌町	5,895	5,783	1,522	3,330	931	112
上士幌町	4,319	4,212	1,020	2,601	591	107
鹿追町	4,554	4,439	1,088	2,662	689	115
新得町	3,995	3,914	789	2,588	537	81
清水町	6,638	6,501	1,474	4,171	856	137

出典： 北海道運輸局「市町村別保有車両数年報」

注： 各計の値には、不明が含まれるため、各市町村の合計値と合わない。

3-4-7. 市町村別自動車保有台数

事項 / 市町村名	自動車保有台数 R5年3月末現在					
	総車両数	登録自動車計	貨物用	乗用	その他	小型二輪車
芽室町	15,907	15,535	5,116	8,465	1,954	372
中札内村	3,285	3,217	804	1,948	465	68
更別村	3,137	3,074	879	1,780	415	63
大樹町	4,450	4,377	1,005	2,716	656	73
広尾町	4,406	4,338	932	2,831	575	68
幕別町	17,153	16,802	3,731	11,521	1,550	351
池田町	4,176	4,062	831	2,903	328	114
豊頃町	3,200	3,160	966	1,729	465	40
本別町	5,458	5,387	1,487	3,283	617	71
足寄町	4,836	4,758	1,145	3,113	500	78
陸別町	1,840	1,810	422	1,132	256	30
浦幌町	3,816	3,763	1,037	2,327	399	53
釧路・根室地域	177,082	172,895	34,670	124,090	14,135	4,187
釧路計	125,253	122,409	23,853	89,703	8,853	2,844
釧路市	84,817	83,027	14,846	63,085	5,096	1,790
釧路町	11,572	11,254	2,479	8,074	701	318
厚岸町	5,517	5,400	1,034	3,860	506	117
浜中町	4,634	4,525	1,130	2,985	410	109
標茶町	6,785	6,584	1,791	3,981	812	201
弟子屈町	4,926	4,791	996	3,184	611	135
鶴居村	2,168	2,127	448	1,400	279	41
白糠町	4,802	4,669	1,125	3,133	411	133
根室計	51,829	50,486	10,817	34,387	5,282	1,343
根室市	13,519	13,215	2,587	9,745	883	304
別海町	13,178	12,855	2,986	8,308	1,561	323
中標津町	17,174	16,587	3,670	11,031	1,886	619
標津町	4,480	4,351	952	2,684	715	78
羅臼町	3,112	3,068	642	2,065	361	44

出典： 北海道運輸局「市町村別保有車両数年報」
注： 各計の値には、不明が含まれるため、各市町村の合計値と合わない。

3-4-7. 市町村別自動車保有台数

事項 / 市町村名	自動車保有台数 R5年3月末現在					
	総車両数	登録自動車計	貨物用	乗用	その他	小型二輪車
札幌開発建設部管内	1,129,086	1,098,361	155,775	881,106	61,480	30,725
函館開発建設部管内	183,628	179,227	26,442	141,755	11,030	4,401
小樽開発建設部管内	91,475	89,339	15,589	65,705	8,045	2,136
旭川開発建設部管内	244,266	236,561	40,431	180,410	15,720	7,705
室蘭開発建設部管内	252,214	246,707	52,820	179,697	14,190	5,507
釧路開発建設部管内	177,082	172,895	34,670	124,090	14,135	4,187
帯広開発建設部管内	215,201	210,352	44,317	147,305	18,729	4,849
網走開発建設部管内	161,594	157,087	32,365	110,601	14,121	4,507
留萌開発建設部管内	22,972	22,484	4,004	16,160	2,320	488
稚内開発建設部管内	35,606	34,955	7,256	23,981	3,718	651

出典： 北海道運輸局「市町村別保有車両数年報」
注： 各計の値には、不明が含まれるため、各市町村の合計値と合わない。

3-4-8. フェリー・ＲＯＲＯ船・コンテナ航路（国際、国内）

国際フェリー航路　　令和2年5月1日現在

航路	距離(km)	所要時間 (時間：分)	便数	事業者
稚内～コルサコフ	159	4:30	運航休止中	

出典：北海道開発局調べ

内航フェリー航路　　令和2年5月1日現在

航路	距離(km)	所要時間 (時間：分)	便数	事業者
小樽～舞鶴	1,061	20:00～21:00	1便/日	新日本海フェリー(株)
小樽～新潟	692	17:00～20:00	6便/週	新日本海フェリー(株)
苫小牧～敦賀	948	19:00～21:00	1便/日	新日本海フェリー(株)
苫小牧～秋田～新潟～敦賀	秋田 413	10:00～12:00	1便/週	新日本海フェリー(株)
	新潟 637	17:00～20:00		
	敦賀 1,074	31:20～34:00		
苫小牧～秋田～新潟	637	17:00～20:00	5便/日	新日本海フェリー(株)
苫小牧～仙台塩釜	560	15:00	3.5便/日	太平洋フェリー(株)
苫小牧～仙台～名古屋	名古屋 1,330	39:30	3.5便/2日	太平洋フェリー(株)
苫小牧～八戸	242	7:00～9:00	4便/日	川崎近海汽船(株)
室蘭～八戸	326	10:00	1便/週	川崎近海汽船(株)
苫小牧～茨城(大洗)	758	18:00～19:15	12便/週	商船三井フェリー(株)
函館～青森	113	3:40～3:50	8便/日	津軽海峡フェリー(株)
		3:40～3:50	8便/日	共栄運輸（株）・北日本運輸(株)
函館～大間	40	1:30	2便/日	津軽海峡フェリー(株)
羽幌～焼尻～天売		0:35～1:00	1～5便/日	羽幌沿海フェリー(株)
稚内～利尻～礼文	稚内～鴛泊 52	1:40～1:50	2～5便/日	ハートランドフェリー(株)
	稚内～香深 59	1:55～2:05	2～5便/日(1～2便/日鴛泊経由)	
	鴛泊～香深 19	0:40	2～4便/日	
江差～奥尻	61	2:10～2:20	1便/日	ハートランドフェリー(株)

出典：北海道開発局調べ

3-4-8. フェリー・ＲＯＲＯ船・コンテナ航路（国際、国内）

国際ＲＯＲＯ船航路　　令和2年5月1日現在

航路	便数	事業者
小樽～富山～ウラジオストク	2便/月	Navis Shipping LLC

出典：北海道開発局調べ

内航ＲＯＲＯ船航路　　令和2年5月1日現在

航路	所要時間 (時間：分)	便数	事業者
苫小牧～茨城(常陸那珂)	20:45～21:15	12便/週	川崎近海汽船(株)・近海郵船(株)
釧路～茨城(日立)	20:00	1便/日	川崎近海汽船(株)
苫小牧～東京	30:00～30:30	6便/週	栗林商船(株)・オーシャントランス(株)
苫小牧～東京～清水～大阪 ～清水～東京～仙台～苫小牧	91:00	1便/週	栗林商船(株)
苫小牧～釧路～仙台塩釜～東京～大阪～名古屋～仙台塩釜～苫小牧	134:00 (苫小牧～大阪)	1便/週	栗林商船(株)
苫小牧～釧路～仙台塩釜～東京～大阪～東京～仙台塩釜～苫小牧	112:00 (苫小牧～大阪)	2便/週	栗林商船(株)
苫小牧～釧路～仙台塩釜～東京～名古屋～東京～仙台塩釜	86:00 (苫小牧～名古屋)	1便/週	栗林商船(株)・川崎近海汽船(株)
釧路～東京～船橋～東京～釧路	39:00	1便/週	栗林商船(株)
苫小牧～(八戸)～川崎～追浜～(川崎)～仙台～苫小牧	88:00 (苫小牧～仙台)	3便/週	プリンス海運(株)・栗林商船(株)
苫小牧～(八戸)～仙台塩釜～名古屋～仙台塩釜～苫小牧	38:00 (苫小牧～名古屋)	7便/日	(株)フジトランスコーポレーション
苫小牧～敦賀	24:00～24:30	6便/週	近海郵船(株)
苫小牧～釧路～東京～苫小牧	33:00	5便/週	日本通運（株）

出典：北海道開発局調べ

3-4-8. フェリー・ＲＯＲＯ船・コンテナ航路（国際、国内）

外貿コンテナ船航路　　令和2年5月1日現在

航路	寄港地	便数	事業者
韓国	苫小牧～釜山	1便/週	Ocean Network Express
	釜山～仙台～八戸～苫小牧～釜山～釜山新港～直江津～秋田～苫小牧～八戸～釜山新港	2便/週	長錦商船
	釜山～釜山新港～苫小牧～石狩～釜山～釜山新港～徳島～清水～鹿島～常陸那珂～仙台	1便/週	興亜海運・長綿商船
韓国・中国	上海～寧波～釜山～常陸那珂～小名浜～仙台～八戸～釧路～苫小牧～酒田～釜山～蔚山～光陽	1便/週	高麗海運・南星海運
	上海～釜山～清水～仙台～苫小牧～石狩～酒田～金沢～境港～釜山～蔚山～光陽～寧波	1便/週	高麗海運・南星海運
	釜山～金沢～新潟～室蘭～苫小牧～釧路～仙台～常陸那珂～釜山～蔚山～光陽～大連～青島	1便/週	高麗海運・南星海運
	釜山～境港～酒田～石狩～函館～苫小牧～釜石～仙台～釜山新港～釜山～蔚山～光陽～連雲～青島	1便/週	高麗海運・南星海運
	大連～天津新港～釜山～常陸那珂～仙台～八戸～釧路～苫小牧～秋田～蔚山～釜山～光陽	1便/週	高麗海運・南星海運
北米	バンクーバー～苫小牧～釜山～博多～大阪～名古屋～清水～東京～横浜～エバレット～シアトル	1便/2週	ウエストウッドシッピングラインズ
中国	大連～青島～上海～新潟～富山新港～小樽～舞鶴～大連	1便/週	神原汽船

出典：北海道開発局調べ

国際フィーダ航路　　令和2年5月1日現在

航路	便数	事業者
苫小牧～横浜	1便/週	井本商運(株)・ナラサキスタックス(株)
苫小牧～横浜～八戸	2便/週	鈴与海運(株)
苫小牧～室蘭～八戸～宮古～仙台～常陸那珂～横浜～苫小牧	1便/週	(株)横浜コンテナライン

出典：北海道開発局調べ

注：国際フィーダとは我が国の主要港と国内各地を結ぶ、外貿コンテナの国内2次輸送のことをいう。

3-4-9. 国際定期航空路

令和3年6月

空港	行き先	航空会社	運航日
新千歳	ユジノサハリンスク	オーロラ航空	月・水・木・土・日曜運航
	ヘルシンキ	フィンエアー	月・木曜運航
		イースター航空	毎日運航
		アシアナ航空（全日本空輸）	毎日運航
		大韓航空（日本航空）	毎日運航
	北　京	中国国際航空（全日本空輸）	毎日運航
	南　京	中国東方航空	水・日曜運航
	上　海	中国東方航空（日本航空）	毎日運航
		春秋航空	毎日運航
		吉祥航空	毎日運航
	福　州	厦門航空	火・木・土・日曜運航
	台　北	エバー航空（全日本空輸）	毎日運航
		チャイナ エアライン（日本航空）	毎日運航
		スクート（シンガポール航空・シルクエアー）	火・木・土・日曜運航
		ピーチ・アビエーション	水・金・日曜運航
		香港航空	毎日運航
		キャセイパシフィック航空（日本航空）	火・水・木・土・日曜運行
	ホノルル	ハワイアン航空（日本航空）	火・金・日曜運航
	バンコク	ノックスクート	火・木・土・日曜運航
	シンガポール	スクート（シンガポール航空・シルクエアー）	火・木・土・日曜運航
	マニラ	フィリピン航空（全日本空輸）	月・水・金曜運航
函　館	台　北	エバー航空（全日本空輸）	毎日運航

出典：北海道開発協会調べ
　注：航空会社欄の括弧書きは共同運行。

3-4-10. 北海道の外貿コンテナ取扱貨物量の推移

単位：千トン

港湾名＼事項	H21 輸出	H21 輸入	H21 合計	H22 輸出	H22 輸入	H22 合計
国際拠点港湾						
苫小牧	621.4	1,441.2	2,062.5	566.0	1,550.7	2,116.7
室蘭	17.2	5.2	22.3	35.2	22.2	57.4
重要港湾						
稚内	-	-	-	-	-	-
紋別	-	-	-	-	-	-
網走	-	-	-	-	-	-
根室	-	-	-	-	-	-
釧路	52.2	51.3	103.5	54.7	54.4	109.1
十勝	78.0	-	78.0	0.0	0.0	0.0
函館	7.2	20.2	27.3	6.1	23.1	29.2
小樽	19.4	144.9	164.2	26.5	177.3	203.8
石狩湾新	32.8	129.1	161.9	37.7	116.5	154.2
留萌	-	-	-	-	-	-
北海道	750.1	1,791.8	2,541.9	726.2	1,944.3	2,670.5
全国	91,657.2	125,817.7	217,474.9	108,291.3	141,720.9	250,012.3

港湾名＼事項	H23 輸出	H23 輸入	H23 合計	H24 輸出	H24 輸入	H24 合計
国際拠点港湾						
苫小牧	469.9	1,693.8	2,163.7	441.4	1,560.9	2,002.2
室蘭	40.8	28.2	69.0	20.2	26.6	46.8
重要港湾						
稚内	-	-	-	-	-	-
紋別	-	-	-	-	-	-
網走	-	-	-	-	-	-
根室	-	-	-	-	-	-
釧路	58.9	60.1	119.1	71.8	74.4	146.2
十勝	0.0	0.0	0.0	-	-	-
函館	9.7	32.5	42.2	11.4	28.0	39.4
小樽	22.8	171.5	194.2	10.3	180.6	190.9
石狩湾新	73.2	144.6	217.7	94.9	171.2	266.1
留萌	-	-	-	-	-	-
北海道	675.2	2,130.7	2,805.9	649.9	2,041.7	2,691.6
全国	103,387.8	150,042.9	253,430.6	100,504.1	149,840.8	250,344.8

港湾名＼事項	H25 輸出	H25 輸入	H25 合計	H26 輸出	H26 輸入	H26 合計
国際拠点港湾						
苫小牧	499.3	1,606.1	2,105.4	611.3	1,622.6	2,233.9
室蘭	28.9	20.0	48.9	34.3	23.2	57.5
重要港湾						
稚内	-	-	-	-	-	-
紋別	-	-	-	-	-	-
網走	-	-	-	-	-	-
根室	-	-	-	-	-	-
釧路	77.8	73.7	151.5	77.7	80.9	158.6
十勝	-	-	-	-	-	-
函館	14.2	14.3	28.5	13.3	17.0	30.4
小樽	12.3	188.3	200.6	9.8	178.9	188.7
石狩湾新	123.3	164.8	288.1	134.3	168.2	302.5
留萌	-	-	-	-	-	-
北海道	755.8	2,067.3	2,823.0	880.7	2,090.8	2,971.5
全国	99,911.1	153,276.5	253,187.5	99,930.6	155,319.8	255,250.5

出典： 国土交通省「港湾調査年報」

注： 各数値は暦年のデータである。

3-4-10. 北海道の外貿コンテナ取扱貨物量の推移

単位：千トン

港湾名＼事項	H27 輸出	H27 輸入	H27 合計	H28 輸出	H28 輸入	H28 合計
国際拠点港湾						
苫小牧	629.0	1,273.5	1,902.5	642.5	1,297.6	1,940.1
室蘭	30.3	18.3	48.6	30.4	9.5	39.9
重要港湾						
稚内	－	－	－	－	－	－
紋別	－	－	－	－	－	－
網走	－	－	－	－	－	－
根室	－	－	－	－	－	－
釧路	87.2	85.8	173.0	99.7	99.6	199.3
十勝	－	－	－	－	－	－
函館	18.2	17.8	36.1	20.7	17.9	38.6
小樽	12.6	174.6	187.2	10.3	173.3	183.6
石狩湾新	131.9	169.2	301.1	144.9	177.3	322.2
留萌	－	－	－	－	－	－
北海道	909.3	1,739.2	2,648.5	948.5	1,775.1	2,723.7
全国	99,060.3	149,168.1	248,228.3	100,343.8	150,943.5	251,287.3

港湾名＼事項	H29 輸出	H29 輸入	H29 合計	H30 輸出	H30 輸入	H30 合計
国際拠点港湾						
苫小牧	681.0	1,599.5	2,280.5	839.5	1,543.7	2,383.1
室蘭	35.5	10.0	45.4	38.2	5.4	43.6
重要港湾						
稚内	－	－	－	－	－	－
紋別	－	－	－	－	－	－
網走	－	－	－	－	－	－
根室	－	－	－	－	－	－
釧路	96.4	97.3	193.7	106.9	111.1	217.9
十勝	－	－	－	0.0	0.0	0.0
函館	17.3	18.8	36.1	23.1	18.4	41.5
小樽	9.4	160.5	169.9	9.1	137.4	146.4
石狩湾新	165.7	176.0	341.7	141.4	183.4	324.7
留萌	－	－	－	－	－	－
北海道	1,005.2	2,062.1	3,067.3	1,158.0	1,999.2	3,157.2
全国	104,335.0	157,699.7	262,034.6	107,034.0	161,052.1	268,086.1

港湾名＼事項	R1 輸出	R1 輸入	R1 合計	R2 輸出	R2 輸入	R2 合計
国際拠点港湾						
苫小牧	852.9	1,814.2	2,667.1	618.6	1,631.1	2,249.7
室蘭	37.3	14.4	51.7	28.3	14.0	42.2
重要港湾						
稚内	－	－	－	－	－	－
紋別	－	－	－	－	－	－
網走	－	－	－	－	－	－
根室	－	－	－	－	－	－
釧路	124.4	123.6	248.0	128.9	129.2	258.2
十勝	0.0	0.0	0.0	0.0	0.0	0.0
函館	14.2	26.0	40.2	13.2	18.5	31.7
小樽	10.2	166.4	176.6	5.6	154.1	159.7
石狩湾新	94.8	158.4	253.2	122.1	177.4	299.5
留萌	0.0	0.0	0.0	0.0	0.0	0.0
北海道	1,133.9	2,303.0	3,436.9	916.7	2,124.4	3,041.1
全国	107,904.3	162,009.8	269,914.1	89,943.7	151,664.4	241,608.1

出典： 国土交通省「港湾調査年報」
注： 各数値は暦年のデータである。

3-4-10. 北海道の外貿コンテナ取扱貨物量の推移

単位：千トン

港湾名＼事項	R3 輸出	R3 輸入	R3 合計	R4 輸出	R4 輸入	R4 合計
国際拠点港湾						
苫小牧	573.9	1,537.5	2,111.4	687.9	1,606.4	2,294.3
室蘭	48.3	9.7	58.0	34.5	5.8	40.3
重要港湾						
稚内	-	-	-	-	-	-
紋別	-	-	-	-	-	-
網走	-	-	-	-	-	-
根室	-	-	-	-	-	-
釧路	116.5	105.3	221.8	89.1	91.7	180.8
十勝	-	-	-	-	-	-
函館	3.1	5.7	8.8	-	-	-
小樽	7.9	141.8	149.7	6.7	144.1	150.8
石狩湾新	111.3	182.4	293.7	121.5	157.5	279.0
留萌	-	-	-	-	-	-
北海道	861.0	1,983.4	2,844.4	939.7	2,011.4	2,951.0
全国	96,949.4	156,826.6	253,776.0	94,722.9	157,925.8	252,648.7

港湾名＼事項		
国際拠点港湾		
苫小牧		
室蘭		
重要港湾		
稚内		
紋別		
網走		
根室		
釧路		
十勝		
函館		
小樽		
石狩湾新		
留萌		
北海道		
全国		

港湾名＼事項		
国際拠点港湾		
苫小牧		
室蘭		
重要港湾		
稚内		
紋別		
網走		
根室		
釧路		
十勝		
函館		
小樽		
石狩湾新		
留萌		
北海道		
全国		

出典： 国土交通省「港湾調査年報」
注： 各数値は暦年のデータである。

4. 持続可能な国土に関する指標

4-1-1. 全国と北海道の森林面積の推移

所有区分別林野面積

事項 / 年	森林面積 (千ha)	国有林 (千ha)	林野庁 (千ha)	その他 (千ha)	民有林 (千ha)	都道府県 (千ha)	市区町村 (千ha)	その他 (千ha)
全国								
昭和35	25,609	7,672	7,259	413	17,937	1,068	1,339	15,529
45	25,285	7,633	7,297	335	17,652	1,109	1,166	15,378
55	25,198	7,524	7,221	302	17,674	1,171	1,202	15,301
平成 2	25,026	7,445	7,153	292	17,581	1,202	1,231	15,148
12	24,918	7,384	7,096	288	17,534	1,223	1,335	14,976
17	24,861	7,346	7,070	277	17,515	1,218	1,359	14,937
22	24,845	7,218	7,079	139	17,627	1,248	1,404	14,975
27	24,802	7,176	7,037	138	17,627	1,272	1,406	14,949
令和 2	24,770	7,153	7,013	140	17,617	1,310	1,435	14,872
北海道								
昭和35	5,931	3,250	2,914	337	2,681	612	307	1,762
45	5,808	3,152	2,915	237	2,655	614	284	1,757
55	5,672	3,083	2,873	210	2,589	610	285	1,693
平成 2	5,597	3,061	2,865	196	2,536	619	277	1,641
12	5,583	3,044	2,851	193	2,539	621	316	1,602
17	5,568	3,030	2,843	187	2,538	625	330	1,583
22	5,553	2,933	2,845	88	2,620	623	343	1,653
27	5,536	2,927	2,838	89	2,610	620	330	1,659
令和 2	5,504	2,916	2,826	89	2,588	621	344	1,624

出典： 農林水産省「農林業センサス」
注： 「林野面積」は、現況森林面積と森林以外の草生地の面積との合計

4-1-1. 全国と北海道の森林面積の推移

全国の保安林・造林面積、林道、森林蓄積、素材生産量

事項 / 年/年度	保安林面積 (千ha)	人工造林面積 (ha)	林道延長 国有林 (km)	林道延長 民有林 (km)	森林蓄積 (千m³)	素材生産量 (千m³)
S35	3,168	395,310	－	－	－	48,515
36	3,522	397,525	－	－	－	49,893
37	3,873	392,461	－	－	－	48,078
38	4,051	375,702	－	－	－	50,193
39	4,077	376,351	25,198	46,539	－	50,678
40	4,077	362,665	25,683	47,984	－	49,534
41	4,099	353,780	26,201	49,605	1,887,020	51,023
42	4,350	353,280	26,549	51,696	1,890,305	51,813
43	4,869	347,591	27,038	54,055	1,900,565	48,169
44	5,285	353,294	27,696	56,998	1,917,454	46,062
45	5,631	347,765	28,719	60,161	1,905,747	45,351
46	6,829	325,964	29,650	－	2,079,072	45,253
47	6,880	287,623	31,034	－	2,103,358	43,114
48	6,933	273,057	31,720	－	2,073,695	41,584
49	6,966	248,128	32,511	55,160	－	38,874
50	7,017	218,652	32,966	56,230	－	34,155
51	7,056	197,554	33,502	55,476	2,185,916	35,271
52	7,081	185,318	33,859	57,983	－	33,793
53	7,138	176,015	34,416	59,325	－	32,145
54	7,182	169,133	34,918	61,862	－	33,270
55	7,265	162,584	35,574	63,596	－	34,051
56	7,317	152,197	36,142	65,480	2,483,748	31,370
57	7,527	144,380	36,929	67,618	－	31,904
58	7,659	133,942	37,340	69,142	－	31,990
59	7,883	119,412	37,892	70,228	2,716,784	32,511
60	7,929	105,310	38,065	65,710	－	32,944
61	7,981	92,708	38,653	67,246	－	31,520
62	8,027	82,472	39,173	69,046	2,862,330	30,893
63	8,076	78,124	39,767	70,274	－	30,930
H元	8,166	71,331	40,214	71,877	－	30,515
2	8,224	65,361	40,793	73,353	3,137,581	29,300
3	8,297	56,395	41,315	74,758	－	27,938
4	8,333	52,732	41,714	75,878	－	27,114
5	8,360	53,656	42,068	77,055	－	25,570
6	8,435	48,413	42,309	78,388	－	24,456
7	8,512	50,023	42,709	79,554	3,483,234	22,897
8	8,572	40,464	42,789	80,047	－	22,469
9	8,633	37,853	42,866	80,736	－	21,551
10	8,694	39,311	42,952	81,698	－	19,316
11	8,809	33,243	43,103	82,662	－	18,737
12	8,867	31,316	43,187	83,680	－	17,987
13	8,930	28,428	43,257	84,632	－	15,774
14	9,052	27,259	43,348	85,470	4,040,124	15,092
15	9,201	24,974	43,364	85,953	－	15,171
16	10,187	24,964	43,434	86,625	－	15,615
17	11,331	25,584	43,437	86,780	－	16,166
18	11,654	23,872	43,461	87,131	－	16,609
19	11,763	25,836	43,553	87,551	4,431,737	17,650
20	11,876	23,400	43,668	87,931	－	17,709
21	11,915	23,032	43,754	88,249	－	16,619
22	11,964	18,756	43,896	88,414	－	17,193
23	12,023	19,596	43,945	88,513	－	18,290
24	12,053	20,277	44,297	88,552	4,900,511	19,284
25	12,091	22,225	44,594	88,638		20,818
26	12,122	21,088	44,993	88,782		21,261
27	12,143	19,429	45,265	88,980		21,580
28	12,170	21,106	45,402	89,205		22,175
29	12,184	22,069	45,565	89,218	5,241,502	23,047
30	12,197	21,568	45,698	89,284		23,450
R元	12,214	22,788	45,828	89,287		23,686
2	12,230	22,777	45,943	89,304		21,874
3	12,245	23,015	46,028	89,324		23,966
4	12,261		46,117	89,481		24,050

出典： 農林水産省「農林水産省統計表」、「木材需給報告書」

注１： 【保安林面積】各年3月31日現在。S37までの数値は町歩単位で調査したものをヘクタールによみかえたもの。

注２： 【人工造林面積】H8以前は年次、H9以降は年度。S40までの数値は町歩単位で調査したものをヘクタールによみかえたもの。S58～H8は林野庁所管以外の国有林は含まない。H9以降は国有林を含まず、樹下植栽による面積を含む。

注３： 【林道延長】各年3月31日現在。S60以降は自動車道のみ。

注４： 【森林蓄積】S48以前は4月1日現在、S51以降は3月31日現在。

4-1-1. 全国と北海道の森林面積の推移

北海道の森林面積

事項 / 年	森林面積 (千ha)	国有林 (千ha)	森林管理局 (千ha)	その他 (千ha)	民有林 (千ha)	道 (千ha)	市町村 (千ha)	その他 (千ha)
S35	5,483	3,207	3,086	121	2,276	616	1,660	
36	5,501	3,210	3,087	123	2,291	616	1,675	
37	5,538	3,214	3,088	126	2,324	618	1,706	
38	5,567	3,229	3,091	138	2,338	618	1,719	
39	5,586	3,231	3,091	139	2,356	618	269	1,469
40	5,606	3,244	3,091	153	2,362	618	268	1,476
41	5,609	3,243	3,098	145	2,366	618	269	1,479
42	5,620	3,254	3,098	156	2,366	618	264	1,484
43	5,615	3,240	3,100	140	2,375	618	266	1,491
44	5,633	3,240	3,101	139	2,393	617	259	1,517
45	5,633	3,238	3,100	138	2,394	616	260	1,518
46	5,631	3,236	3,100	136	2,395	617	256	1,522
47	5,623	3,233	3,099	135	2,390	617	256	1,517
48	5,636	3,233	3,098	135	2,403	617	255	1,530
49	5,630	3,233	3,098	135	2,396	617	259	1,520
50	5,640	3,235	3,099	136	2,405	617	261	1,528
51	5,644	3,234	3,099	136	2,409	618	262	1,529
52	5,635	3,220	3,098	122	2,414	617	264	1,534
53	5,637	3,220	3,098	122	2,417	617	265	1,535
54	5,636	3,220	3,098	122	2,416	617	265	1,534
55	5,630	3,220	3,098	122	2,410	617	266	1,527
56	5,629	3,225	3,098	127	2,404	616	267	1,520
57	5,624	3,224	3,097	128	2,400	616	267	1,516
58	5,618	3,223	3,096	128	2,395	616	268	1,511
59	5,615	3,223	3,095	128	2,393	616	270	1,506
60	5,615	3,226	3,094	132	2,389	616	271	1,501
61	5,611	3,225	3,093	133	2,385	616	274	1,495
62	5,607	3,225	3,092	132	2,383	616	274	1,492
63	5,602	3,214	3,091	124	2,388	616	275	1,496
H元	5,599	3,214	3,090	124	2,385	616	276	1,493
2	5,596	3,213	3,089	124	2,383	616	276	1,490
3	5,595	3,214	3,088	126	2,381	616	277	1,487
4	5,590	3,212	3,088	124	2,378	616	279	1,482
5	5,565	3,190	3,066	124	2,375	616	281	1,479
6	5,573	3,201	3,077	124	2,373	615	283	1,474
7	5,582	3,207	3,084	123	2,375	615	287	1,473
8	5,580	3,206	3,083	123	2,373	615	290	1,468
9	5,579	3,204	3,082	122	2,375	609	295	1,471
10	5,578	3,202	3,080	122	2,376	609	298	1,469
11	5,576	3,198	3,076	122	2,378	609	301	1,468
12	5,581	3,197	3,075	122	2,384	609	305	1,470
13	5,582	3,197	3,075	122	2,385	609	307	1,469
14	5,583	3,197	3,075	122	2,386	609	309	1,467
15	5,577	3,190	3,073	116	2,388	609	313	1,466
16	5,544	3,156	3,039	117	2,387	609	316	1,462
17	5,541	3,057	3,038	19	2,485	609	318	1,558
18	5,541	3,056	3,037	19	2,485	609	319	1,557
19	5,542	3,058	3,039	19	2,484	609	320	1,555
20	5,540	3,056	3,038	18	2,484	609	321	1,554
21	5,539	3,056	3,038	18	2,483	609	323	1,551
22	5,539	3,056	3,038	18	2,483	609	324	1,550
23	5,539	3,057	3,039	18	2,482	608	324	1,549
24	5,538	3,057	3,039	18	2,481	608	326	1,547
25	5,536	3,057	3,038	18	2,480	608	327	1,544
26	5,542	3,062	3,038	23	2,480	608	328	1,544
27	5,541	3,062	3,038	23	2,479	608	329	1,542
28	5,539	3,062	3,038	23	2,477	608	330	1,539
29	5,538	3,062	3,039	23	2,476	608	330	1,538
30	5,538	3,063	3,038	25	2,475	608	317	1,551
R元	5,537	3,063	3,039	25	2,474	608	318	1,548
2	5,536	3,063	3,039	25	2,473	608	318	1,546
3	5,535	3,063	3,038	25	2,472	608	319	1,545
4	5,535	3,064	3,039	25	2,471	608	319	1,544

出典： 北海道「北海道林業統計」
注１： 各年4月1日現在。
注２： 国立大学法人演習林及び独立行政法人が所管する森林は、S16以前は「国有林」の「その他」に含まれ、H17以降は「民有林」の「その他」に含まれる。

4-1-1. 全国と北海道の森林面積の推移

北海道の保安林・造林面積、林道、森林蓄積、素材生産量

事項 / 年/年度	保安林面積 (千ha)	人工造林面積 (ha)	林道延長 国有林 (km)	林道延長 民有林 (km)	森林蓄積 (千m³)	素材生産量 (千m³)
S35	601	65,263	5,485	1,922	533,864	8,752
36	640	65,475	5,978	1,621	547,680	9,207
37	715	65,906	6,353	1,687	548,283	9,737
38	775	65,180	6,729	1,729	553,582	10,119
39	772	65,307	7,354	1,814	548,869	10,347
40	771	64,402	7,616	1,824	546,543	10,166
41	771	65,598	8,033	1,910	540,759	10,686
42	760	66,562	8,306	2,108	539,012	11,875
43	998	68,508	8,600	2,317	536,976	11,018
44	1,124	72,395	9,158	2,695	532,581	10,490
45	1,152	69,450	9,556	3,055	527,200	10,612
46	1,464	70,449	10,194	3,486	521,150	10,911
47	1,470	60,615	10,901	3,612	520,393	10,374
48	1,500	57,693	11,428	3,885	522,605	10,056
49	1,503	51,733	11,903	4,200	517,341	9,895
50	1,517	48,407	12,289	4,469	516,150	8,770
51	1,522	41,354	12,597	4,673	516,222	8,952
52	1,530	32,066	13,012	4,853	516,853	8,444
53	1,559	31,169	13,401	5,197	517,923	8,131
54	1,571	29,772	13,703	5,318	518,617	8,299
55	1,588	29,229	13,991	5,484	521,533	8,480
56	1,593	27,955	14,290	5,642	523,124	7,582
57	1,715	23,877	14,684	5,769	528,583	7,754
58	1,726	21,675	14,937	5,883	535,506	8,058
59	1,773	20,546	15,447	6,039	539,944	8,303
60	1,791	18,404	15,431	6,124	541,456	8,338
61	1,814	16,674	15,741	6,349	543,764	7,633
62	1,818	13,467	15,993	6,500	549,572	7,295
63	1,840	11,915	16,292	6,572	555,646	7,232
H元	1,878	10,888	16,542	6,598	562,486	7,154
2	1,903	9,716	16,743	6,674	565,091	6,745
3	1,932	8,724	16,955	6,719	567,764	6,467
4	1,941	7,853	17,142	6,814	572,176	5,900
5	1,952	7,594	17,286	6,867	578,740	5,539
6	1,981	6,822	17,404	6,915	580,613	5,089
7	2,005	6,517	17,558	6,990	587,319	4,801
8	2,022	6,194	17,629	6,902	593,229	4,718
9	2,033	6,307	17,678	6,972	598,455	4,635
10	2,050	7,138	17,726	7,051	607,319	4,117
11	2,111	6,331	17,807	7,280	622,333	3,789
12	2,138	5,728	17,828	7,187	627,984	3,496
13	2,152	6,517	18,139	7,244	634,071	2,867
14	2,197	6,343	17,877	7,340	640,356	2,798
15	2,325	6,317	17,861	7,362	653,226	2,918
16	3,053	6,433	17,822	7,423	665,722	2,985
17	3,518	6,442	15,468	9,832	673,793	3,257
18	3,677	7,564	15,492	9,840	684,912	3,345
19	3,708	8,653	15,541	9,869	694,000	3,511
20	3,724	8,429	15,596	9,850	701,573	3,529
21	3,725	7,834	15,616	9,879	715,998	2,945
22	3,740	7,729	15,673	9,908	722,860	2,890
23	3,751	7,699	15,680	9,861	733,381	3,437
24	3,755	7,944	15,813	9,866	742,837	3,205
25	3,760	7,707	15,895	9,859	752,819	3,351
26	3,763	7,438	16,028	9,897	767,649	3,287
27	3,772	7,487	16,133	9,932	775,247	3,291
28	3,773	7,703	16,189	9,898	785,444	3,307
29	3,774	8,377	16,237	9,950	792,986	3,393
30	3,775	8,259	16,275	9,964	801,410	3,335
R元	3,775	8,480	16,333	9,868	814,733	3,329
2	3,777	8,624	16,376	9,827	819,983	2,850
3	3,779	8,417	16,404	9,876	836,942	3,163
4			16,450	9,949	853,165	3,335

出典： 北海道「北海道林業統計」、農林水産省「木材需給報告書」
注１： 【保安林面積】各年3月31日現在。
注２： 【人工造林面積】年度。
注３： 【林道延長】各年3月31日現在。国立大学法人演習林及び独立行政法人が所管する森林は、S16以前は「国有林」に含まれ、H17以降は「民有林」に含まれる。
注４： 【森林蓄積】各年4月1日現在。ただし、S46及びS58は6月30日現在。

4-1-2. 森林面積、保安林面積、素材生産量、林業産出額

都道府県名＼事項	森林面積	保安林面積		素材生産量		林業産出額	
	R2.2.1	R4.3.31	R3.3.31	R3	R2	R4	R3
	(ha)	(ha)		(千m³)		(千万円)	
全国	24,436,267	12,260,789	12,245,426	21,847	19,882	50,998	48,429
北海道	5,313,034	3,778,570	3,777,433	3,163	2,850	4,802	4,160
青森	613,319	389,049	388,913	971	894	1,171	911
岩手	1,140,190	477,292	477,006	1,431	1,355	2,567	1,931
宮城	403,665	184,028	184,014	627	576	1,127	922
秋田	817,659	464,020	463,663	1,183	1,123	2,089	1,574
山形	643,605	412,990	412,987	305	266	871	693
福島	937,613	397,068	396,899	890	853	1,389	1,195
茨城	197,837	55,966	55,920	401	423	871	788
栃木	338,814	196,992	196,425	658	540	1,274	1,247
群馬	407,081	235,432	234,669	252	208	682	683
埼玉	119,259	48,042	48,038	67	63	202	150
千葉	155,129	18,683	18,694	50	58	255	282
東京	76,160	19,381	19,340	64	28	63	60
神奈川	93,442	51,998	51,918	10	11	52	40
新潟	798,655	427,377	426,789	119	99	4,405	4,419
富山	240,531	197,019	196,991	112	79	405	442
石川	277,598	85,090	85,096	108	138	231	224
福井	309,847	144,347	144,038	122	121	190	161
山梨	347,359	202,522	202,466	125	144	202	152
長野	1,021,559	582,728	581,376	460	466	5,744	5,778
岐阜	838,589	424,174	424,162	385	364	976	928
静岡	488,352	176,091	175,276	608	328	1,268	1,370
愛知	217,531	69,954	69,855	139	208	316	257
三重	370,850	126,416	126,238	277	274	1,059	612
滋賀	203,570	83,469	83,183	72	59	98	92
京都	342,114	106,461	106,273	159	141	285	271
大阪	56,961	17,509	17,462	0	9	41	35
兵庫	562,314	199,946	199,619	301	264	518	450
奈良	283,671	72,578	72,298	125	107	255	268
和歌山	360,113	134,742	134,522	206	166	481	467
鳥取	257,355	139,482	139,315	232	254	310	387
島根	523,525	201,022	200,221	346	429	572	564
岡山	484,721	173,473	173,025	427	339	736	891
広島	610,059	253,157	252,548	347	295	851	867
山口	436,534	115,815	115,089	221	228	483	417
徳島	312,858	116,844	116,807	333	267	1,035	1,064
香川	87,076	25,694	25,706	13	8	410	413
愛媛	399,954	147,061	146,912	563	523	924	934
高知	591,873	234,009	233,800	519	497	1,084	933
福岡	221,842	105,693	105,528	167	177	1,355	1,362
佐賀	110,501	43,784	43,647	145	113	220	253
長崎	241,657	72,206	71,822	139	106	616	680
熊本	457,635	170,717	170,437	1,013	964	1,819	1,902
大分	448,629	165,492	164,704	1,185	1,014	2,139	2,303
宮崎	584,379	287,288	285,315	2,131	1,879	3,355	3,722
鹿児島	584,839	198,494	198,366	664	572	1,139	1,100
沖縄	106,409	30,626	30,623	0	2	61	74
北海道	5,313,034	3,778,570	3,777,433	3,163	2,850	4,802	4,160
東北	5,354,706	2,751,824	2,750,271	5,526	5,166	13,619	11,645
関東	1,735,081	829,016	827,470	1,627	1,475	3,601	3,402
北陸	827,976	426,456	426,125	342	338	826	827
中部	2,936,881	1,379,363	1,376,907	1,869	1,640	9,363	8,945
近畿	1,808,743	614,705	613,357	863	746	1,678	1,583
中国	2,312,194	882,949	880,198	1,573	1,545	2,952	3,126
四国	1,391,761	523,608	523,225	1,428	1,295	3,453	3,344
九州	2,649,482	1,043,674	1,039,819	5,444	4,825	10,643	11,322
沖縄	106,409	30,626	30,623	0	2	61	74

出典:農林水産省「農林業センサス」、「農林水産省統計表」、「林業産出額」

注: 林業産出額の全国値には、パルプ工場に直接入荷されるパルプ用素材、輸出丸太、燃料用チップ素材の産出額、薪炭生産におけるまきの産出額、林野副産物採取における木ろう、生うるしの産出額は含まない。また、各都道府県の産出額には、全国値には含まない木材生産における県外移出された、しいたけ原木の産出額を含む。

4-1-3. 市町村別森林面積

市町村名＼事項	森林面積 R5.4.1現在 (ha)	森林面積 R4.4.1現在 (ha)
北海道	5,480,931	5,478,840
道南地域	528,819	528,868
渡島計	313,040	313,108
函館市	53,063	53,055
北斗市	30,027	30,031
松前町	23,883	23,883
福島町	17,337	17,374
知内町	15,839	15,841
木古内町	19,721	19,721
七飯町	12,778	12,773
鹿部町	8,998	9,003
森町	27,922	27,932
八雲町	80,191	80,202
長万部町	23,280	23,292
檜山計	215,779	215,760
江差町	7,825	7,826
上ノ国町	49,959	49,961
厚沢部町	37,626	37,622
乙部町	13,329	13,328
奥尻町	11,015	11,015
今金町	45,541	45,524
せたな町	50,485	50,484
道央地域	1,567,709	1,566,862
石狩計	208,554	208,456
札幌市	71,341	71,359
江別市	2,087	2,000
千歳市	31,809	31,833
恵庭市	18,802	18,804
北広島市	4,331	4,326
石狩市	53,362	53,341
当別町	26,625	26,596
新篠津村	197	197
後志計	333,129	332,516
小樽市	16,075	16,066
島牧村	40,838	40,564
寿都町	7,460	7,458
黒松内町	26,256	26,126
蘭越町	35,126	35,045
ニセコ町	13,246	13,248
真狩村	6,566	6,568
留寿都村	7,022	7,020
喜茂別町	14,602	14,561
京極町	18,083	18,085
倶知安町	16,820	16,769
共和町	20,585	20,610
岩内町	5,495	5,495
泊村	7,327	7,327
神恵内村	13,941	13,941
積丹町	19,758	19,754
古平町	17,103	17,103
仁木町	12,827	12,827
余市町	9,367	9,358
赤井川村	24,632	24,591
空知計	371,827	371,903
夕張市	69,160	69,135
岩見沢市	16,087	16,099
美唄市	12,212	12,228
芦別市	75,688	75,698
赤平市	9,463	9,471
三笠市	25,761	25,771
滝川市	1,252	1,250
砂川市	2,874	2,873
歌志内市	4,197	4,196
深川市	32,364	32,401
南幌町	146	146
奈井江町	4,828	4,820
上砂川町	3,451	3,451
由仁町	4,818	4,821
長沼町	1,842	1,846
栗山町	10,517	10,510
月形町	8,908	8,801
浦臼町	4,852	4,853
新十津川町	38,279	38,407
妹背牛町	2	2
秩父別町	277	277
雨竜町	13,374	13,375
北竜町	10,713	10,711
沼田町	20,762	20,762
胆振計	252,410	252,160
室蘭市	2,590	2,594
苫小牧市	33,065	33,063
登別市	15,592	15,559
伊達市	32,112	32,104
豊浦町	17,899	17,898
壮瞥町	13,597	13,601
白老町	34,066	33,817
厚真町	28,363	28,436
洞爺湖町	8,256	8,252
安平町	10,619	10,617
むかわ町	56,251	56,219

出典： 北海道「北海道林業統計」

4-1-3. 市町村別森林面積

市町村名 ＼ 事項	森林面積 R5.4.1現在 (ha)	森林面積 R4.4.1現在 (ha)
日高計	401,790	401,827
日高町	80,863	80,816
平取町	62,500	62,582
新冠町	46,723	46,721
浦河町	58,146	58,137
様似町	33,365	33,370
えりも町	23,899	23,900
新ひだか町	96,294	96,300
道北地域	1,364,867	1,363,859
上川計	753,068	752,216
旭川市	40,152	40,164
士別市	83,103	83,099
名寄市	33,392	33,388
富良野市	42,157	43,008
鷹栖町	6,337	6,305
東神楽町	1,422	1,422
当麻町	13,382	13,395
比布町	4,429	4,434
愛別町	20,572	20,568
上川町	99,143	99,138
東川町	18,667	18,649
美瑛町	46,545	46,559
上富良野町	12,799	11,235
中富良野町	4,137	3,990
南富良野町	58,994	59,005
占冠村	52,703	52,704
和寒町	14,433	14,419
剣淵町	3,746	3,747
下川町	56,484	56,537
美深町	1,422	1,422
音威子府村	23,666	23,666
中川町	51,747	51,737
幌加内町	63,636	63,626
留萌計	285,970	286,005
留萌市	24,545	24,544
増毛町	33,278	33,261
小平町	55,835	55,845
苫前町	38,354	38,366
羽幌町	40,450	40,476
初山別村	23,534	23,537
遠別町	51,211	51,222
天塩町	18,762	18,754
宗谷計	325,829	325,638
稚内市	43,601	43,530
猿払村	45,297	45,297
浜頓別町	26,299	26,299
中頓別町	33,597	33,582

出典： 北海道「北海道林業統計」

市町村名 ＼ 事項	森林面積 R5.4.1現在 (ha)	森林面積 R4.4.1現在 (ha)
枝幸町	90,714	90,728
豊富町	26,422	26,425
礼文町	6,506	6,506
利尻町	6,187	6,187
利尻富士町	8,626	8,626
幌延町	38,581	38,458
オホーツク地域	769,098	768,862
オホーツク計	769,098	768,862
北見市	94,436	94,413
網走市	16,311	16,010
紋別市	65,676	65,708
美幌町	26,881	26,888
津別町	61,359	61,362
斜里町	57,178	57,214
清里町	28,728	28,744
小清水町	14,071	14,050
訓子府町	9,207	9,208
置戸町	44,758	44,759
佐呂間町	22,747	22,752
遠軽町	117,225	117,202
湧別町	27,751	27,785
滝上町	68,608	68,596
興部町	25,616	25,627
西興部村	27,480	27,481
雄武町	47,319	47,328
大空町	13,747	13,735
十勝地域	689,137	689,146
十勝計	689,137	689,146
帯広市	25,513	25,586
音更町	11,723	11,711
士幌町	5,581	5,582
上士幌町	53,191	53,194
鹿追町	21,576	21,584
新得町	93,594	93,599
清水町	17,713	17,714
芽室町	21,823	21,833
中札内村	18,824	18,832
更別村	2,625	2,624
大樹町	58,286	58,286
広尾町	47,105	47,123
幕別町	14,711	14,704
池田町	22,524	22,522
豊頃町	32,568	32,467
本別町	21,525	21,496
足寄町	115,813	115,894
陸別町	50,295	50,306
浦幌町	54,148	54,089

4-1-3. 市町村別森林面積

事項 市町村名	森林面積 R5.4.1現在 (ha)	森林面積 R4.4.1現在 (ha)
釧路・根室地域	561,301	561,244
釧路計	391,179	391,109
釧路市	100,645	100,663
釧路町	18,583	18,584
厚岸町	42,585	42,479
浜中町	16,151	16,151
標茶町	60,313	60,311
弟子屈町	52,410	52,408
鶴居村	36,593	36,612
白糠町	63,898	63,901
根室計	170,122	170,135
根室市	17,670	17,671
別海町	38,792	38,823
中標津町	33,048	33,063
標津町	42,665	42,631
羅臼町	37,947	37,946

出典： 北海道「北海道林業統計」

事項 建設部	森林面積 R5.4.1現在 (ha)	森林面積 R4.4.1現在 (ha)
札幌開発建設部管内	580,381	580,359
函館開発建設部管内	528,819	528,868
小樽開発建設部管内	333,129	332,516
旭川開発建設部管内	753,068	752,216
室蘭開発建設部管内	654,199	653,987
釧路開発建設部管内	561,301	561,244
帯広開発建設部管内	689,137	689,146
網走開発建設部管内	769,098	768,862
留萌開発建設部管内	285,970	286,005
稚内開発建設部管内	325,829	325,638

4-1-4. 都道府県別 発電実績

（単位：1,000kWh）

都道府県＼事項	水力	火力	原子力	新エネルギー		
				風力	太陽光	地熱
全国	83,218,235	666,484,212	53,524,097	7,429,250	22,119,918	1,916,239
北海道	5,546,995	22,451,875		1,142,024	1,252,872	83,333
青森	391,062	3,348,689		1,479,028	617,662	
岩手	1,071,128	1,369,425		466,640	669,103	151,457
宮城	289,191	9,840,003		9,267	1,214,659	8,216
秋田	1,221,964	14,242,108		862,070	169,469	409,909
山形	1,498,462	4,034,593		139,494	106,166	
福島	6,302,435	42,187,862		290,980	1,948,451	70,423
茨城	60,305	40,523,246		168,630	1,533,338	
栃木	1,593,285	8,398,476			890,381	
群馬	4,289,688	155,619			519,576	
埼玉	189,089	265,687			101,990	
千葉	407	77,258,771		92,052	909,141	
東京	136,073	6,226,680		1,372	31,385	
神奈川	518,633	74,814,481		1,721	65,525	
新潟	7,197,749	30,879,116		27,235	233,957	
富山	9,030,293	6,259,602		2,465	43,950	
石川	1,473,272	8,669,761		135,713	272,171	
福井	1,676,191	7,553,282	26,543,680	38,404	69,160	
山梨	2,529,435				110,045	
長野	7,022,589	96,585			314,119	
岐阜	8,913,831			4,092	168,517	
静岡	4,904,925	1,141,050		293,245	503,985	
愛知	1,099,682	65,092,189		78,155	481,259	
三重	508,196	13,498,094		358,789	1,160,656	
滋賀	80,945	27,229			49,530	
京都	635,245	10,848,700			87,873	
大阪	877	15,969,409			184,896	
兵庫	1,323,298	42,353,357		58,685	779,158	
奈良	831,453				109,975	
和歌山	528,913	2,224,841		289,373	423,531	
鳥取	964,611	1,040,364		57,857	203,401	
島根	445,935	12,261,507		203,493	104,539	
岡山	571,096	4,896,631			1,428,989	
広島	1,236,335	10,110,966			361,798	
山口	253,874	19,757,156		123,543	646,271	
徳島	732,162	17,341,697		39,318	79,582	
香川		4,380,988		13	133,041	
愛媛	523,543	7,380,050	6,903,340	216,996	180,508	
高知	1,764,537	1,485,326		135,470	146,592	
福岡	54,902	10,957,073		20,128	754,645	
佐賀	446,592	171,996	6,711,828	74,289	107,081	
長崎	6,514	28,458,829		106,349	245,448	
熊本	994,443	9,174,745		26,233	581,025	
大分	628,562	19,538,051		6,344	650,260	830,364
宮崎	3,162,698	1,059,071		121,536	538,167	
鹿児島	566,823	1,031,657	13,365,249	328,175	919,212	362,537
沖縄		7,707,378		30,084	16,700	
北海道	5,546,995	22,451,875		1,142,024	1,252,872	83,333
東北	17,971,991	105,901,796		3,274,714	4,959,467	640,005
関東	9,316,914	207,642,961		263,776	4,161,379	
北陸	12,179,756	22,482,645	26,543,680	176,583	385,281	
中部	22,449,223	79,827,918		734,281	2,628,537	
近畿	3,400,730	71,423,537		348,058	1,634,963	
中国	3,471,851	48,066,623		384,893	2,744,998	
四国	3,020,242	30,588,061	6,903,340	391,797	539,723	
九州	5,860,534	70,391,421	20,077,077	683,055	3,795,839	1,192,901
沖縄		7,707,378		30,084	16,700	

出典：経済産業省エネルギー庁
2022年度実績（2023年12月28日公表）
※ 新エネルギーのバイオマス、廃棄物は、火力発電所に記載する電力量に含まれている

4-1-4. 都道府県別 発電実績

（単位：1,000kWh）

都道府県＼事項	新エネルギー			その他	合計
	バイオマス	廃棄物	計		
全国	25,437,845	4,162,471	31,465,410	185,236	834,877,187
北海道	2,030,851	338,202	2,478,229		30,477,099
青森	866,255	76,177	2,096,690		5,836,441
岩手	652,256		1,287,201		3,727,754
宮城	709,386	289,601	1,232,141		11,361,335
秋田	165,871	102,003	1,441,448		16,905,520
山形	339,228		245,660		5,778,715
福島	1,709,783		2,309,854		50,800,151
茨城	947,807		1,701,968		42,285,519
栃木	286,773		890,381		10,882,141
群馬	138,806	16,813	519,576		4,964,883
埼玉		68,423	101,990		556,766
千葉	509,476	107,057	1,001,193		78,260,371
東京		755,225	32,757		6,395,510
神奈川	540,854	246,913	67,246		75,400,360
新潟	210,250		261,192		38,338,057
富山	253,909	57,392	46,415		15,336,310
石川	113,402		407,884		10,550,917
福井	89,003		107,565		35,880,717
山梨			110,045		2,639,480
長野	49,026		314,119		7,433,294
岐阜			172,609		9,086,440
静岡	581,887	256,809	797,230	5,725	6,848,930
愛知	2,174,228	193,829	559,414		66,751,285
三重	459,378		1,519,445		15,525,735
滋賀			49,530		157,704
京都	14,242	85,333	87,873		11,571,818
大阪	245,137	249,367	184,896		16,155,183
兵庫	701,872	134,265	837,843	37,265	44,551,763
奈良			109,975		941,428
和歌山	95,561		712,904		3,466,658
鳥取	855,039	149,764	261,258		2,266,233
島根	333,376		308,032		13,015,474
岡山			1,428,989		6,896,716
広島	1,196,015	332,554	361,798		11,709,098
山口	2,058,740	690	769,814		20,780,844
徳島	465,663	171,441	118,900		18,192,759
香川			133,054		4,514,042
愛媛	1,316,201	97,621	397,504		15,204,437
高知	237,446		282,062	34,666	3,566,591
福岡	2,740,010	175,244	774,773	107,020	11,893,768
佐賀	69,019		181,370		7,511,786
長崎	40,506		351,797		28,817,140
熊本	284,632	67,141	607,258		10,776,446
大分	712,705	88,763	1,486,969		21,653,581
宮崎	458,968	101,843	659,703	560	4,882,032
鹿児島	420,056		1,609,925		16,573,654
沖縄	364,232		46,784		7,754,162
北海道			2,478,229		30,477,099
東北			8,874,186		132,747,973
関東			4,425,155		221,385,030
北陸			561,864		61,767,944
中部			3,362,818	5,725	105,645,683
近畿			1,983,021	37,265	76,844,553
中国			3,129,891		54,668,365
四国			931,520	34,666	41,477,829
九州			5,671,795	107,580	102,108,407
沖縄			46,784		7,754,162

出典：経済産業省エネルギー庁
2022年度実績（2023年12月28日公表）
※ 新エネルギーのバイオマス、廃棄物は、火力発電所に記載する電力量に含まれている

4-1-5. 都道府県別 発電所数

都道府県＼事項	水力	火力	原子力	新エネルギー				その他	合計
				風力	太陽光	地熱	計		
全国	1,763	478	15	366	4,707	14	5,100	3	7,359
北海道	94	34	1	77	293	1	372		501
青森	19	9	1	48	49		97		126
岩手	41	3		9	57	1	67		111
宮城	22	13	1	3	150	1	155		191
秋田	41	3		28	25	3	56		100
山形	41	3		8	10		18		62
福島	94	11		6	176	1	184		289
茨城	6	16	1	7	341		348		371
栃木	34	3			144		144		181
群馬	75	3			107		107		185
埼玉	13	2			76		76		91
千葉	1	25		10	263		273		299
東京	5	41		1	15		17		63
神奈川	27	26		1	55		56		109
新潟	87	16	1	4	23		27		131
富山	126	4		1	19		20		150
石川	30	2	1	8	26		34		67
福井	31	3	4	2	20		22		60
山梨	68				29		29		97
長野	180	2			53		53		235
岐阜	101			1	112		113		214
静岡	59	7	1	26	116		142	1	210
愛知	24	21		6	96		102		147
三重	20	8		5	216		221		249
滋賀	14	2			29		29		45
京都	22	6			21		21		49
大阪	1	20			61		61		82
兵庫	19	23		17	153		170		212
奈良	15				25		25		40
和歌山	15	2		8	78		86		103
鳥取	31	3		6	37		43		77
島根	24	4	1	5	91		97		126
岡山	36	3			156		156		195
広島	37	13			268		268		318
山口	22	17		16	373		389		428
徳島	18	5		2	23		25		48
香川		1			72		72		73
愛媛	27	8	1	6	33		39		75
高知	43	3		5	16		21		67
福岡	8	29		1	172		175	1	213
佐賀	14	2	1	3	61		64		81
長崎	6	7		7	71		81		94
熊本	48	5		2	105		107		160
大分	39	10		2	54	4	60		109
宮崎	50	5		3	65		68	1	124
鹿児島	35	29	1	20	270	3	295		360
沖縄		26		12	2		15		41
北海道	94	34	1	77	293	1	372		501
東北	345	58	3	106	490	6	604		1,010
関東	229	116	1	19	1,030		1,050		1,396
北陸	187	9	5	11	65		76		277
中部	384	38	1	38	593		631	1	1,055
近畿	86	53		25	367		392		531
中国	150	40	1	27	925		953		1,144
四国	88	17	1	13	144		157		263
九州	200	87	2	38	798	7	850	2	1,141
沖縄		26		12	2		15		41

出典：経済産業省エネルギー庁
2023年11月（2024年2月21日公表）

4-1-6. 北海道の新エネルギーの普及状況

年度	事項	平成26年度 設備（万Kw）	平成26年度 発電（百万ｋＷｈ）	平成26年度 熱量（TJ）	平成27年度 設備（万Kw）	平成27年度 発電（百万ｋＷｈ）	平成27年度 熱量（TJ）
発電分野	太陽光	61.2	566	4,915	97.3	1,003	8,709
	風力	32.1	684	5,939	32.1	722	6,269
	中小水力	79.9	3,147	27,325	83.3	3,518	30,547
	バイオマス	2.5	143	1,242	5.4	199	1,728
	地熱	2.5	161	1,398	2.5	129	1,120
	廃棄物	24.3	1,223	10,619	24.3	1,204	10,454
計		202.5	5,924	51,438	244.9	6,775	58,827
熱利用分野	バイオマス	－	－	3,213	－	－	4,029
	地熱	－	－	2,120	－	－	2,126
	雪氷冷熱	－	－	38	－	－	45
	温度差熱	－	－	2,016	－	－	2,046
	太陽熱	－	－	20	－	－	15
	廃棄物	－	－	5,835	－	－	5,718
計		－	－	13,242	－	－	13,979

年度	事項	平成28年度 設備（万Kw）	平成28年度 発電（百万ｋＷｈ）	平成28年度 熱量（TJ）	平成29年度 設備（万Kw）	平成29年度 発電（百万ｋＷｈ）	平成29年度 熱量（TJ）
発電分野	太陽光	115.1	1,273	11,053	133.0	1,605	13,936
	風力	35.0	794	6,894	38.7	884	7,676
	中小水力	83.3	3,756	32,613	82.3	3,386	29,401
	バイオマス	10.8	489	4,246	11.9	567	4,923
	地熱	2.5	134	1,164	2.5	149	1,294
	廃棄物	24.3	1,247	10,828	24.3	1,329	11,540
計		271.0	7,693	66,798	292.7	7,921	68,778
熱利用分野	バイオマス	－	－	4,001	－	－	4,217
	地熱	－	－	2,132	－	－	2,464
	雪氷冷熱	－	－	45	－	－	45
	温度差熱	－	－	2,162	－	－	2,188
	太陽熱	－	－	10	－	－	9
	廃棄物	－	－	5,877	－	－	6,009
計		－	－	14,227	－	－	14,932

年度	事項	平成30年度 設備（万Kw）	平成30年度 発電（百万ｋＷｈ）	平成30年度 熱量（TJ）	令和元年度 設備（万Kw）	令和元年度 発電（百万ｋＷｈ）	令和元年度 熱量（TJ）
発電分野	太陽光	153.8	1,803	15,655	191.2	2,309	20,049
	風力	44.4	1,003	8,709	50.6	1,020	8,857
	中小水力	82.4	3,917	34,011	82.8	3,159	27,430
	バイオマス	12.8	731	6,347	13.8	813	7,059
	地熱	2.5	146	1,268	2.5	129	1,120
	廃棄物	24.1	1,011	8,779	24.2	1,356	11,774
計		320.0	8,611	74,769	365.1	8,786	76,289
熱利用分野	バイオマス	－	－	4,150	－	－	4,242
	地熱	－	－	2,443	－	－	2,431
	雪氷冷熱	－	－	45	－	－	45
	温度差熱	－	－	2,198	－	－	2,326
	太陽熱	－	－	9	－	－	8
	廃棄物	－	－	5,868	－	－	5,526
計		－	－	14,713	－	－	14,578

年度	事項	目標（令和2年度） 設備（万Kw）	目標（令和2年度） 発電（百万ｋＷｈ）	目標（令和2年度） 熱量（TJ）
発電分野	太陽光	105.5	1,109	9,629
	風力	56.0	1,226	10,645
	中小水力	83.8	3,744	32,509
	バイオマス	10.0	603	5,236
	地熱	2.6	145	1,259
	廃棄物	24.1	1,288	11,184
計		282.0	8,115	70,463
熱利用分野	バイオマス	－	－	10,550
	地熱	－	－	2,167
	雪氷冷熱	－	－	47
	温度差熱	－	－	2,017
	太陽熱	－	－	9
	廃棄物	－	－	5,343
計		－	－	20,133

出典： 北海道「北海道統計書」
注： 電力発電端発熱量8.683 MJ/kWh(2013年度改訂標準発熱量･炭素排出係数表(案))

4-1-7. 全国と北海道の水資源賦存量

事項 / ブロック名	平均年			人口
	平均年降水量（mm／年）	水資源賦存量（億㎥／年）	1人当たりの水資源賦存量（㎥／人・年）	（千人）
全国	1,733	4,291	3,351	128,057
北海道	1,151	566	10,286	5,506
東北	1,682	905	7,727	11,710
関東	1,570	369	849	43,468
北陸	2,377	205	6,688	3,069
中部	2,014	651	3,771	17,264
近畿	1,824	315	1,506	20,904
中国	1,758	331	4,382	7,563
四国	2,245	285	7,162	3,977
九州	2,288	638	4,831	13,204
沖縄	2,133	26	1,865	1,393

出典： 国土交通省水資源部「令和4年版日本の水資源の現況」

注１： 人口は総務省統計局「国勢調査」（2020年）。

注２： 平均降水量は1992～2021年の平均値で、国土交通省水資源部調べ。

注３： 水資源賦存量は、降水量から蒸発散によって失われる水量を引いたものに面積を乗じた値で、平均年の水資源賦存量は1992～2021年の平均値で、国土交通省水資源部調べ。

注４： 「平成27年版日本の水資源の現況」では、中部は「東海」として記載。

参考

事項 / 国名	1人当たり水資源量（㎥／人・年）	事項 / 国名	1人当たり水資源量（㎥／人・年）	事項 / 国名	1人当たり水資源量（㎥／人・年）
世界	7,101	アメリカ	9,326	英国	2,177
カナダ	77,571	オーストリア	8,677	中国	1,938
ノルウェー	73,064	インドネシア	7,459	ドイツ	1,844
ニュージーランド	68,366	スイス	6,227	イラン	1,653
ブラジル	40,971	カザフスタン	5,844	ウズベキスタン	1,482
ロシア	31,023	タイ	6,300	ナイジェリア	1,424
オーストラリア	19,521	オランダ	5,323	ポーランド	1,597
アルゼンチン	19,567	フィリピン	4,430	インド	1,398
マレーシア	18,153	メキシコ	3,621	韓国	1,361
スウェーデン	17,337	日本	3,390	デンマーク	1,040
アイルランド	10,650	フランス	3,240	南アフリカ	877
ハンガリー	10,739	イタリア	3,159	エジプト	573
ルーマニア	10,948	トルコ	2,536	シンガポール	103
北海道	**10,286**	イラク	2,286	サウジアラビア	70
ベトナム	9,165	スペイン	2,386	クェート	5

出典： 国土交通省水資源部「令和4年版日本の水資源の現況」

注１： FAO（国連食糧農業機関）「AQUASTAT」の2022年9月時点の公表データをもとに国土交通省水資源部作成。

注２： 「世界」の値は「AQUASTAT」に「水資源量［Total renewable water resources(actual)］」が掲載されている200カ国による。

4-1-8. 全国と北海道におけるごみの処理状況

事項 / 年度	1人1日当たりのごみ排出量（g/人日）		減量処理率（%）		リサイクル率（%）	
	全国	北海道	全国	北海道	全国	北海道
H10	1,118	1,327	92.5	65.4	12.1	7.5
11	1,114	1,361	93.3	65.3	13.1	8.4
12	1,132	1,353	94.1	66.1	14.3	9.8
13	1,124	1,320	94.7	66.8	15.0	10.6
14	1,111	1,306	95.7	67.5	15.9	11.9
15	1,106	1,254	96.4	71.2	16.8	14.0
16	1,086	1,222	96.5	75.4	17.6	15.3
17	1,131	1,221	97.1	80.6	19.0	17.2
18	1,115	1,193	97.5	83.8	19.6	18.2
19	1,089	1,134	97.5	86.7	20.3	18.8
20	1,033	1,072	98.2	87.3	20.3	19.4
21	994	1,037	98.4	88.1	20.5	20.4
22	976	1,020	98.5	88.2	20.8	22.8
23	976	1,006	98.6	88.9	20.6	23.8
24	964	1,004	98.7	89.6	20.5	23.6
25	958	1,013	98.6	89.3	20.6	24.0
26	947	990	98.7	90.2	20.6	24.6
27	939	984	98.9	90.9	20.4	24.3
28	925	970	99.0	90.8	20.3	24.3
29	920	961	99.0	91.6	20.2	24.3
30	919	969	98.9	91.5	19.9	23.9
R元	918	960	99.0	92.0	19.6	23.2
2	901	949	99.1	92.4	20.0	23.4
3	890	941	99.1	92.8	19.9	23.5

出典： 環境省「一般廃棄物処理実態調査結果」

4-1-9. 市町村別リサイクル率

市町村名 ＼ 事項	リサイクル率 R3年度 (%)	リサイクル率 R2年度 (%)
北海道	23.5	23.4
道南地域	15.8	15.6
渡島計	16.7	16.4
函館市	15.0	14.5
北斗市	27.0	27.3
松前町	11.0	10.8
福島町	10.2	10.4
知内町	12.8	12.5
木古内町	8.5	8.5
七飯町	14.3	16.4
鹿部町	17.4	17.3
森町	20.4	20.6
八雲町	27.5	26.5
長万部町	11.6	12.2
檜山計	6.1	5.8
江差町	4.7	5.0
上ノ国町	3.2	3.7
厚沢部町	3.2	0.0
乙部町	3.2	4.0
奥尻町	3.2	3.5
今金町	6.0	6.3
せたな町	11.3	10.3
道央地域	25.2	25.4
石狩計	25.6	26.2
札幌市	25.5	26.3
江別市	20.8	22.2
千歳市	31.8	25.4
恵庭市	37.8	43.9
北広島市	21.5	22.6
石狩市	17.9	19.5
当別町	17.9	17.6
新篠津村	6.9	7.4
後志計	23.3	23.0
小樽市	15.9	16.3
島牧村	13.9	14.6
寿都町	13.7	13.7
黒松内町	32.7	31.7
蘭越町	71.0	63.3
ニセコ町	68.8	72.0
真狩村	78.9	60.3
留寿都村	81.2	81.6
喜茂別町	100.0	99.4
京極町	49.1	48.5
倶知安町	58.6	50.9
共和町	16.3	15.2
岩内町	13.7	12.9
泊村	7.6	6.9
神恵内村	5.8	6.5
積丹町	22.0	21.2
古平町	18.8	14.8
仁木町	19.3	25.9
余市町	19.5	22.4
赤井川村	17.5	17.4

市町村名 ＼ 事項	リサイクル率 R3年度 (%)	リサイクル率 R2年度 (%)
空知計	21.1	21.7
夕張市	4.6	5.8
岩見沢市	19.2	19.2
美唄市	22.8	22.4
芦別市	26.6	29.4
赤平市	24.3	27.2
三笠市	21.3	21.3
滝川市	18.0	18.9
砂川市	19.2	19.8
歌志内市	19.7	20.9
深川市	19.4	18.7
南幌町	28.3	28.9
奈井江町	28.6	30.8
上砂川町	12.5	15.6
由仁町	33.5	35.2
長沼町	28.5	28.9
栗山町	35.0	35.3
月形町	20.3	22.5
浦臼町	23.9	21.7
新十津川町	37.3	38.7
妹背牛町	21.3	20.7
秩父別町	14.3	14.1
雨竜町	30.4	21.0
北竜町	21.5	17.9
沼田町	16.1	16.9
胆振計	28.2	26.2
室蘭市	21.9	21.8
苫小牧市	31.3	30.8
登別市	11.1	11.1
伊達市	27.2	27.9
豊浦町	87.1	74.3
壮瞥町	17.5	19.5
白老町	11.8	11.3
厚真町	21.3	19.4
洞爺湖町	34.9	33.3
安平町	17.9	19.2
むかわ町	11.8	11.1
日高計	15.7	15.2
日高町	12.3	12.1
平取町	13.7	13.4
新冠町	8.3	7.8
浦河町	19.8	20.1
様似町	23.8	25.0
えりも町	23.1	19.0
新ひだか町	14.0	13.6
道北地域	22.3	21.7
上川計	22.1	21.8
旭川市	21.1	20.8
士別市	16.6	16.4
名寄市	21.9	21.7
富良野市	60.5	60.4
鷹栖町	33.3	34.1
東神楽町	8.0	5.8
当麻町	10.7	10.4

出典： 環境省「一般廃棄物処理実態調査結果」

4-1-9. 市町村別リサイクル率

市町村名＼事項	リサイクル率 R3年度 (%)	リサイクル率 R2年度 (%)
比布町	11.4	10.3
愛別町	8.1	8.0
上川町	5.9	5.0
東川町	10.2	12.0
美瑛町	16.5	16.8
上富良野町	20.6	19.7
中富良野町	44.4	42.9
南富良野町	21.0	22.1
占冠村	9.8	9.2
和寒町	30.8	28.0
剣淵町	21.0	18.4
下川町	52.0	29.5
美深町	26.7	28.9
音威子府村	33.3	36.0
中川町	33.0	30.8
幌加内町	46.5	56.8
留萌計	31.0	29.2
留萌市	22.1	20.5
増毛町	28.4	26.6
小平町	66.1	63.4
苫前町	29.0	28.8
羽幌町	26.8	27.1
初山別村	40.4	42.7
遠別町	28.4	26.5
天塩町	31.9	29.1
宗谷計	18.8	17.9
稚内市	21.3	20.6
猿払村	14.0	15.3
浜頓別町	17.5	18.0
中頓別町	23.7	22.6
枝幸町	19.3	21.8
豊富町	31.6	27.9
礼文町	5.0	5.4
利尻町	12.2	0.0
利尻富士町	4.3	4.2
幌延町	32.5	26.5
オホーツク地域	20.9	21.0
オホーツク計	20.9	21.0
北見市	18.1	18.3
網走市	24.4	21.8
紋別市	21.1	20.6
美幌町	17.2	16.0
津別町	33.1	31.8
斜里町	49.3	46.2
清里町	23.8	26.0
小清水町	17.1	27.8
訓子府町	32.7	31.3
置戸町	46.7	39.0
佐呂間町	9.3	9.0
遠軽町	12.4	13.7
湧別町	12.1	11.7
滝上町	9.8	25.2
興部町	44.6	46.5
西興部村	39.0	37.2
雄武町	35.9	99.3
大空町	44.8	40.9
十勝地域	25.0	24.8
十勝計	25.0	24.8
帯広市	25.0	24.8
音更町	25.1	24.5
士幌町	37.9	32.2
上士幌町	24.8	24.0
鹿追町	60.8	45.8
新得町	25.0	24.0
清水町	25.9	27.0
芽室町	24.9	24.9
中札内村	6.7	7.0
更別村	26.9	26.6
大樹町	8.6	8.1
広尾町	18.5	16.7
幕別町	26.2	26.5
池田町	18.8	18.2
豊頃町	25.9	28.1
本別町	40.9	42.9
足寄町	32.4	33.7
陸別町	34.1	38.9
浦幌町	31.1	33.2
釧路・根室地域	21.1	20.2
釧路計	21.1	19.8
釧路市	20.0	18.5
釧路町	26.8	24.0
厚岸町	30.6	27.0
浜中町	17.3	25.0
標茶町	21.6	22.5
弟子屈町	21.5	19.1
鶴居村	25.9	24.7
白糠町	20.6	21.5
根室計	21.1	21.3
根室市	16.6	17.0
別海町	34.7	34.4
中標津町	15.8	15.9
標津町	15.0	15.1
羅臼町	49.6	45.3
札幌開発建設部管内	25.3	25.7
函館開発建設部管内	16.7	15.6
小樽開発建設部管内	15.9	23.0
旭川開発建設部管内	21.1	21.8
室蘭開発建設部管内	21.1	24.8
釧路開発建設部管内	21.1	20.2
帯広開発建設部管内	25.0	24.8
網走開発建設部管内	18.1	21.0
留萌開発建設部管内	22.1	29.2
稚内開発建設部管内	21.3	17.9

出典： 環境省「一般廃棄物処理実態調査結果」

4-1-10. 全国と北海道の一次エネルギー供給量の推移

事項 / 年度	全国　（単位：PJ）							
	石炭	石油	天然ガス・都市ガス	再生可能（水力除く）	水力（揚水除く）	未活用	原子力	合計
平成 9	3,843	11,517	2,735	282	773	411	2,898	22,459
10	3,614	11,183	2,796	260	792	390	2,997	22,032
11	3,849	11,365	2,939	266	742	400	2,822	22,382
12	4,199	11,164	3,059	274	746	410	2,858	22,709
13	4,282	10,853	3,073	257	716	406	2,822	22,409
14	4,458	10,988	3,116	297	706	438	2,576	22,578
15	4,592	10,913	3,312	308	826	442	2,093	22,486
16	5,020	10,736	3,288	330	817	434	2,469	23,093
17	4,782	10,691	3,291	381	671	428	2,660	22,906
18	4,844	10,180	3,596	394	772	440	2,645	22,871
19	5,056	10,215	3,880	427	645	440	2,305	22,969
20	4,940	9,337	3,876	404	668	438	2,236	21,899
21	4,401	8,812	3,776	391	673	405	2,396	20,853
22	4,997	8,858	3,995	436	716	530	2,462	21,995
23	4,672	9,097	4,681	444	729	514	873	21,011
24	4,883	9,220	4,871	455	657	519	137	20,740
25	5,303	9,003	4,898	536	679	553	80	21,052
26	5,097	8,351	4,961	614	702	538	0	20,263
27	5,154	8,138	4,657	726	726	536	79	20,016
28	5,041	7,866	4,729	806	676	568	154	19,838
29	5,043	7,825	4,696	931	710	588	279	20,072
30	4,948	7,391	4,510	1,022	686	586	550	19,692
令和元	4,848	7,091	4,281	1,113	673	576	537	19,119
2	4,419	6,532	4,272	1,186	663	543	326	17,942
3	4,811	6,752	3,998	1,324	673	549	605	18,713

事項 / 年度	北海道　（単位：TJ）							
	石炭系	石油系	天然ガス・都市ガス	水力	原子力	新エネルギー		合計
17	246,000	519,000	49,000	38,000	76,000	57,000		1,010,000
18	244,000	499,000	49,000	42,000	81,000	57,000		997,000
19	258,000	484,000	39,000	36,000	78,000	57,000		977,000
20	263,000	475,000	40,000	32,000	58,000	57,000		950,000
21	217,000	452,000	45,000	41,000	106,000	59,000		945,000
22	194,496	567,250	160,893	46,087	139,628	47,721		1,155,903
23	233,866	619,610	167,400	48,814	91,574	52,920		1,214,012
24	228,762	628,689	42,963	45,924	6,737	55,160		1,008,205
25	241,010	607,784	42,122	50,627	0	59,248		1,000,803
26	236,239	585,190	44,355	42,681	0	61,581		970,091
27	241,923	576,737	43,739	44,010	0	68,242		974,684
28	221,065	559,277	39,365	47,476	0	68,247		937,798
29	224,812	613,149	37,766	40,851	0	80,973		1,000,899
30	219,569	538,110	40,675	50,901	0	82,461		933,585
令和元	204,252	480,128	59,823	39,155	0	92,473		882,447
2	187,535	390,431	64,501	42,344	0	90,622		776,178

出典：全国は、資源エネルギー庁「総合エネルギー統計」
北海道は、北海道経済部「北海道エネルギー関連データ集」（令和5年4月）

4-1-11. 一世帯当たり年間エネルギー消費量

事項 / 年度・年	最終エネルギー消費量 －民生・家庭－ (年度) (TJ)		世帯数 (各年3月31日現在) (世帯)		一世帯当たり エネルギー消費量 (MJ/世帯)	
	全国	北海道	全国	北海道	全国	北海道
H2	1,640,458	122,934	41,156,485	2,094,712	39,859.0	58,687.6
3	1,699,295	119,806	41,797,445	2,126,689	40,655.5	56,334.6
4	1,767,136	133,122	42,457,975	2,161,466	41,620.8	61,588.6
5	1,850,514	137,844	43,077,126	2,193,479	42,958.2	62,842.6
6	1,887,557	139,615	43,665,843	2,223,599	43,227.3	62,787.8
7	1,977,084	139,485	44,235,735	2,254,002	44,694.3	61,883.1
8	2,008,248	158,499	44,830,961	2,287,503	44,796.0	69,289.1
9	1,957,828	157,781	45,498,173	2,323,071	43,030.9	67,919.0
10	1,990,148	150,768	46,156,796	2,354,431	43,117.1	64,035.7
11	2,046,900	155,567	46,811,712	2,381,997	43,726.2	65,309.4
12	2,124,747	163,103	47,419,905	2,409,748	44,807.1	67,684.6
13	2,073,013	148,919	48,015,251	2,436,803	43,174.1	61,112.6
14	2,143,583	143,999	48,637,789	2,464,894	44,072.4	58,419.8
15	2,090,815	143,643	49,260,791	2,496,182	42,443.8	57,545.0
16	2,112,109	146,441	49,837,731	2,522,295	42,379.7	58,058.5
17	2,186,353	119,412	50,456,015	2,554,648	43,331.9	46,742.9
18	2,105,832	152,251	51,102,005	2,580,577	41,208.4	58,998.7
19	2,113,739	149,053	51,713,048	2,599,764	40,874.4	57,333.1
20	2,050,934	140,486	52,324,877	2,618,005	39,196.1	53,661.4
21	2,030,452	140,014	52,877,802	2,637,145	38,398.9	53,092.9
22	2,164,815	149,374	53,362,801	2,654,310	40,567.9	56,275.9
23	2,082,304	159,822	53,783,435	2,670,572	38,716.5	59,845.6
24	2,103,290	151,020	54,171,475	2,685,761	38,826.5	56,229.8
25	2,042,699	141,863	55,577,563	2,709,610	36,754.0	52,355.4
26	1,961,263	156,035	55,952,258	2,727,383	35,052.4	57,210.3
27	1,908,043	144,149	56,412,140	2,738,172	33,823.3	52,644.4
28	1,910,363	152,036	56,950,757	2,751,282	33,544.1	55,260.0
29	1,990,985	150,819	57,477,037	2,761,826	34,639.7	54,608.6
30	1,834,502	140,134	58,007,536	2,772,845	31,625.2	50,538.1
R元	1,819,807	150,139	58,527,117	2,781,336	31,093.4	53,980.8
2	1,911,787	131,976	59,071,519	2,790,286	32,363.9	47,298.2
3	1,787,726	132,369	59,497,356	2,795,571	30,047.1	47,349.6
4	1,796,378		59,761,065	2,796,536	30,059.3	

出典： 資源エネルギー庁「エネルギーバランス表」
総務省「住民基本台帳に基づく人口、人口動態及び世帯数調査」
「住民基本台帳年報」の集計基準日は、平成26年から1月1日現在に変更されている。

4-1-12. 全国と北海道の1人当たり二酸化炭素排出量

事項 / 年度	1人当たりの二酸化炭素排出量（ｔCO2/人）	
	北海道	全国
H2	10.0	9.41
3	10.3	9.46
4	10.6	9.50
5	10.4	9.42
6	10.7	9.83
7	10.7	9.90
8	11.3	9.98
9	11.3	9.90
10	11.3	9.56
11	11.6	9.83
12	11.7	9.99
13	11.5	9.84
14	11.8	10.06
15	11.5	10.11
16	11.5	10.06
17	11.5	10.12
18	11.4	9.93
19	11.6	10.20
20	11.3	9.64
21	10.3	9.10
22	10.4	9.50
23	11.0	9.91
24	11.8	10.25
25	12.0	10.34
26	11.5	9.95
27	11.5	9.64
28	11.6	9.49
29	11.8	9.38
30	11.5	9.05
R元	11.0	8.77
2		8.26
3		8.48

出典：北海道「北海道環境白書’22」
（独）国立環境研究所　日本の温室効果ガス排出量データ（1990～2021年度確報値）

4-1-13. 電力需要量

都道府県名 ＼ 事項	2016（平成28）年度					
	特別高圧	高　　圧	低　　圧			合計 (1,000kWh)
			計	特定需要	自由料金	
全国	231,447,045	308,313,165	310,788,571	212,176,408	98,612,163	850,548,795
北海道	3,086,149	13,131,706	13,619,058	9,117,090	4,501,968	29,836,913
青森	2,351,482	3,157,354	3,182,666	2,350,836	831,830	8,691,502
岩手	1,507,323	3,796,387	3,250,655	2,304,166	946,489	8,554,365
宮城	2,995,552	5,801,350	5,543,765	3,826,138	1,717,627	14,340,667
秋田	2,104,952	2,586,019	2,593,960	1,896,480	697,480	7,284,931
山形	1,765,653	3,400,600	2,855,866	1,971,951	883,915	8,022,119
福島	4,699,341	5,610,134	4,652,160	3,330,362	1,321,798	14,961,635
茨城	9,346,972	8,345,760	7,015,819	4,758,285	2,257,534	24,708,551
栃木	5,275,756	6,193,292	4,919,746	3,213,493	1,706,253	16,388,794
群馬	4,514,253	6,483,019	4,920,751	3,163,166	1,757,585	15,918,022
埼玉	7,147,788	15,364,825	15,321,436	11,111,781	4,209,655	37,834,048
千葉	10,184,329	12,433,400	13,181,429	9,965,004	3,216,425	35,799,158
東京	20,118,698	26,579,450	31,152,111	24,134,916	7,017,195	77,850,259
神奈川	14,443,640	15,527,370	18,506,063	13,813,984	4,692,079	48,477,072
新潟	4,291,998	6,813,561	5,728,694	4,311,644	1,417,050	16,834,253
富山	3,577,179	4,143,149	3,384,010	1,945,457	1,438,553	11,104,338
石川	1,384,207	4,279,647	3,663,213	2,068,839	1,594,374	9,327,067
福井	2,201,548	3,222,486	2,601,910	1,383,777	1,218,133	8,025,944
山梨	1,043,484	2,627,038	2,205,560	1,468,612	736,948	5,876,082
長野	2,389,840	7,170,927	5,601,276	3,406,983	2,194,293	15,162,043
岐阜	3,090,381	6,867,116	5,240,680	3,004,726	2,235,954	15,198,177
静岡	8,633,760	11,850,921	9,080,170	5,641,629	3,438,541	29,564,851
愛知	20,786,086	20,313,834	17,789,218	11,632,815	6,156,403	58,889,138
三重	7,627,717	5,920,213	4,781,673	2,831,880	1,949,793	18,329,603
滋賀	5,822,978	3,774,650	3,635,648	2,140,294	1,495,354	13,233,276
京都	3,732,038	5,387,898	6,627,504	4,815,945	1,811,559	15,747,440
大阪	16,888,426	18,776,257	20,658,409	15,865,176	4,793,233	56,323,092
兵庫	13,313,779	12,135,770	13,320,791	9,050,701	4,270,090	38,770,341
奈良	988,190	2,711,967	3,333,392	2,186,222	1,147,170	7,033,549
和歌山	1,204,801	2,162,927	2,850,245	1,735,822	1,114,423	6,217,973
鳥取	550,880	1,519,380	1,579,760	834,148	745,612	3,650,020
島根	1,460,590	1,824,323	1,999,992	1,017,760	982,232	5,284,905
岡山	6,186,507	5,264,485	5,261,447	2,813,591	2,447,856	16,712,439
広島	5,657,632	7,125,511	7,581,885	4,332,030	3,249,855	20,365,028
山口	5,100,809	3,317,722	3,759,636	2,062,312	1,697,324	12,178,167
徳島	1,692,541	2,201,443	2,221,997	1,406,985	815,012	6,115,981
香川	1,656,107	3,165,724	2,799,079	1,716,606	1,082,473	7,620,910
愛媛	1,570,135	3,659,961	3,787,652	2,476,207	1,311,445	9,017,748
高知	466,131	1,745,378	2,076,809	1,392,485	684,324	4,288,318
福岡	7,437,240	11,177,162	12,792,738	8,783,199	4,009,539	31,407,140
佐賀	1,938,168	2,418,678	2,258,190	1,274,507	983,683	6,615,036
長崎	1,476,156	2,807,178	3,616,559	2,252,320	1,364,239	7,899,893
熊本	2,471,849	3,952,275	4,525,967	2,926,109	1,599,858	10,950,091
大分	3,076,374	2,780,724	3,235,082	2,001,003	1,234,079	9,092,180
宮崎	1,434,657	2,810,921	2,977,857	1,867,634	1,110,223	7,223,435
鹿児島	1,445,207	4,071,806	4,406,840	2,677,396	1,729,444	9,923,853
沖縄	1,307,763	1,901,481	4,689,203	3,893,942	795,261	7,898,447
北海道	3,086,149	13,131,706	13,619,058	9,117,090	4,501,968	29,836,913
東北	19,716,301	31,165,405	27,807,766	19,991,577	7,816,189	78,689,472
関東	72,074,919	93,554,153	97,222,915	71,629,241	25,593,674	262,851,986
北陸	7,162,934	11,645,282	9,649,133	5,398,073	4,251,060	28,457,349
中部	42,527,784	52,123,011	42,493,017	26,518,033	15,974,984	137,143,812
近畿	41,950,212	44,949,470	50,425,989	35,794,160	14,631,829	137,325,671
中国	18,956,418	19,051,421	20,182,720	11,059,841	9,122,879	58,190,559
四国	5,384,914	10,772,506	10,885,537	6,992,283	3,893,254	27,042,957
九州	19,279,651	30,018,744	33,813,233	21,782,168	12,031,065	83,111,628
沖縄	1,307,763	1,901,481	4,689,203	3,893,942	795,261	7,898,447

出典：資源エネルギー庁「電力調査統計」

注：沖縄県の特定需要には、高圧が一部含まれる。
小売電気事業者・一般送配電事業者・登録特定送配電事業者が供給(販売)した電力量、特定供給及び自家消費した電力量

4-1-13. 電力需要量

都道府県名 ＼ 事項	2017（平成29）年度					
	特別高圧	高　　圧	低　　圧			合計 (1,000kWh)
			計	特定需要	自由料金	
全国	233,833,272	310,556,002	318,777,145	193,072,414	125,704,730	863,166,423
北海道	3,123,081	13,075,937	13,490,180	8,337,994	5,152,186	29,689,198
青森	2,341,232	3,186,029	3,183,704	2,242,219	941,485	8,710,965
岩手	1,496,057	3,843,926	3,297,389	2,230,129	1,067,260	8,637,372
宮城	2,934,459	5,851,592	5,641,126	3,650,900	1,990,226	14,427,176
秋田	2,145,610	2,611,637	2,609,365	1,821,128	788,237	7,366,612
山形	1,814,887	3,476,660	2,928,319	1,901,636	1,026,683	8,219,866
福島	4,810,875	5,689,951	4,754,023	3,181,606	1,572,417	15,254,849
茨城	9,188,846	8,459,594	7,203,492	4,413,041	2,790,451	24,851,932
栃木	5,472,283	6,287,803	5,066,727	3,003,807	2,062,920	16,826,813
群馬	4,631,207	6,579,807	5,075,062	2,968,844	2,106,218	16,286,077
埼玉	7,252,959	15,503,442	15,827,043	10,224,931	5,602,112	38,583,444
千葉	10,135,470	12,499,341	13,510,174	9,152,222	4,357,952	36,144,985
東京	20,062,509	26,578,896	32,050,378	21,773,509	10,276,869	78,691,783
神奈川	14,506,336	15,635,525	19,000,529	12,427,024	6,573,505	49,142,390
新潟	4,467,966	6,854,283	5,906,842	4,226,066	1,680,776	17,229,091
富山	3,725,912	4,155,393	3,519,800	1,905,263	1,614,537	11,401,105
石川	1,525,591	4,356,073	3,820,955	2,037,712	1,783,243	9,702,619
福井	2,261,115	3,244,215	2,706,788	1,351,620	1,355,168	8,212,118
山梨	1,086,573	2,678,999	2,269,417	1,377,424	891,993	6,034,988
長野	2,501,840	7,285,438	5,781,133	3,018,888	2,762,244	15,568,411
岐阜	3,197,286	6,923,000	5,411,109	2,598,660	2,812,449	15,531,395
静岡	8,608,639	12,024,709	9,381,415	5,024,514	4,356,901	30,014,764
愛知	21,515,807	20,520,033	18,301,930	10,024,100	8,277,830	60,337,770
三重	8,312,863	5,963,146	4,902,568	2,484,004	2,418,564	19,178,577
滋賀	5,750,680	3,794,905	3,737,401	1,913,665	1,823,736	13,282,986
京都	3,779,294	5,372,642	6,784,817	4,219,946	2,564,871	15,936,753
大阪	17,405,863	18,829,307	21,084,426	13,836,142	7,248,284	57,319,596
兵庫	13,235,651	12,119,466	13,632,366	7,930,709	5,701,657	38,987,483
奈良	979,112	2,691,819	3,375,533	1,913,120	1,462,413	7,046,464
和歌山	1,264,668	2,154,527	2,908,729	1,575,681	1,333,048	6,327,924
鳥取	587,589	1,538,479	1,619,286	725,428	893,858	3,745,354
島根	1,540,149	1,864,996	2,058,658	905,304	1,153,354	5,463,803
岡山	5,698,889	5,311,000	5,440,126	2,476,834	2,963,292	16,450,015
広島	4,919,524	7,169,439	7,811,405	3,771,076	4,040,329	19,900,368
山口	5,236,233	3,360,440	3,878,590	1,842,747	2,035,843	12,475,263
徳島	1,744,102	2,208,569	2,294,595	1,291,927	1,002,668	6,247,266
香川	1,684,993	3,161,532	2,899,399	1,563,499	1,335,900	7,745,925
愛媛	1,529,488	3,666,209	3,911,669	2,255,146	1,656,523	9,107,366
高知	476,759	1,734,191	2,140,343	1,302,273	838,070	4,351,294
福岡	7,498,938	11,269,976	13,155,735	8,101,809	5,053,926	31,924,649
佐賀	1,971,991	2,420,778	2,296,285	1,179,560	1,116,725	6,689,054
長崎	1,458,555	2,831,278	3,715,531	2,099,589	1,615,942	8,005,364
熊本	2,678,942	4,215,689	4,839,633	2,862,178	1,977,455	11,734,264
大分	3,029,821	2,787,305	3,288,614	1,835,312	1,453,302	9,105,740
宮崎	1,422,392	2,816,018	3,035,168	1,739,777	1,295,391	7,273,578
鹿児島	1,513,380	4,085,207	4,538,645	2,475,750	2,062,895	10,137,232
沖縄	1,306,856	1,866,799	4,690,719	3,877,701	813,018	7,864,374
北海道	3,123,081	13,075,937	13,490,180	8,337,994	5,152,186	29,689,198
東北	20,011,086	31,514,078	28,320,769	19,253,684	9,067,085	79,845,933
関東	72,336,183	94,223,406	100,002,823	65,340,802	34,662,021	266,562,412
北陸	7,512,618	11,755,681	10,047,543	5,294,595	4,752,948	29,315,842
中部	44,136,435	52,716,326	43,778,155	23,150,166	20,627,988	140,630,916
近畿	42,415,268	44,962,667	51,523,272	31,389,263	20,134,009	138,901,207
中国	17,982,384	19,244,354	20,808,065	9,721,389	11,086,676	58,034,802
四国	5,435,342	10,770,501	11,246,008	6,412,845	4,833,163	27,451,851
九州	19,574,019	30,426,252	34,869,611	20,293,975	14,575,636	84,869,882
沖縄	1,306,856	1,866,799	4,690,719	3,877,701	813,018	7,864,374

出典：資源エネルギー庁「電力調査統計」

注：沖縄県の特定需要には、高圧が一部含まれる。
小売電気事業者・一般送配電事業者・登録特定送配電事業者が供給(販売)した電力量、特定供給及び自家消費した電力量

4-1-13. 電力需要量

都道府県名 ＼ 事項	2018（平成30）年度					
	特別高圧	高　　圧	低　　圧			合計 (1,000kWh)
			計	特定需要	自由料金	
全国	236,344,145	307,794,230	308,420,025	166,124,663	142,295,567	852,560,167
北海道	3,283,403	12,801,611	12,986,264	7,475,654	5,510,610	29,071,278
青森	2,436,078	3,182,245	3,119,585	2,072,332	1,047,253	8,737,908
岩手	1,429,962	3,824,904	3,226,179	2,070,246	1,155,933	8,481,045
宮城	2,857,117	5,853,260	5,539,770	3,297,294	2,242,476	14,250,147
秋田	2,200,383	2,575,817	2,546,307	1,699,239	847,068	7,322,507
山形	1,819,438	3,446,535	2,841,901	1,728,300	1,113,601	8,107,874
福島	4,950,107	5,701,419	4,651,738	2,852,655	1,799,083	15,303,264
茨城	9,332,109	8,525,613	7,061,759	4,026,631	3,035,128	24,919,481
栃木	5,501,620	6,292,851	4,943,426	2,765,997	2,177,429	16,737,897
群馬	4,783,407	6,555,439	4,949,564	2,717,208	2,232,356	16,288,410
埼玉	7,346,714	15,518,652	15,504,535	9,065,414	6,439,121	38,369,901
千葉	10,430,820	12,578,564	13,254,236	8,126,896	5,127,340	36,263,620
東京	20,285,398	26,440,853	31,473,416	18,465,277	13,008,139	78,199,667
神奈川	13,926,555	15,609,350	18,521,428	10,554,133	7,967,295	48,057,333
新潟	4,399,690	6,806,895	5,716,091	3,924,481	1,791,610	16,922,676
富山	3,675,171	4,066,626	3,356,160	1,740,563	1,615,597	11,097,957
石川	1,559,957	4,311,023	3,658,640	1,851,312	1,807,328	9,529,620
福井	2,377,611	3,224,204	2,583,520	1,234,727	1,348,793	8,185,335
山梨	1,086,970	2,680,494	2,177,936	1,244,177	933,759	5,945,400
長野	2,500,222	7,178,454	5,570,326	2,595,507	2,974,819	15,249,002
岐阜	3,128,459	6,836,886	5,236,399	2,241,681	2,994,718	15,201,744
静岡	8,717,520	11,886,125	8,999,358	4,413,738	4,585,620	29,603,003
愛知	21,744,835	20,555,361	17,801,142	8,267,247	9,533,895	60,101,338
三重	9,146,525	5,984,809	4,764,197	2,138,825	2,625,372	19,895,531
滋賀	5,473,216	3,698,504	3,619,896	1,687,889	1,932,007	12,791,617
京都	3,832,871	5,193,957	6,551,047	3,476,829	3,074,218	15,577,875
大阪	17,888,946	19,046,462	20,301,253	11,072,026	9,229,227	57,236,661
兵庫	13,082,200	11,602,357	13,063,810	6,506,903	6,556,907	37,748,367
奈良	943,923	2,596,052	3,217,769	1,618,022	1,599,747	6,757,744
和歌山	1,399,032	2,096,127	2,768,957	1,369,932	1,399,025	6,264,116
鳥取	591,220	1,508,879	1,566,621	612,705	953,916	3,666,720
島根	1,534,805	1,844,631	1,991,200	787,341	1,203,859	5,370,636
岡山	5,867,841	5,240,918	5,206,441	2,088,527	3,117,914	16,315,200
広島	5,220,103	7,022,715	7,484,157	3,175,071	4,309,086	19,726,975
山口	5,334,333	3,293,353	3,688,247	1,556,448	2,131,799	12,315,933
徳島	1,789,321	2,170,937	2,177,026	1,058,772	1,118,254	6,137,284
香川	1,690,349	3,091,143	2,761,994	1,286,033	1,475,961	7,543,486
愛媛	1,415,433	3,582,503	3,703,692	1,867,174	1,836,518	8,701,628
高知	425,525	1,700,945	2,017,686	1,091,470	926,216	4,144,156
福岡	7,518,031	11,021,589	12,552,857	6,503,213	6,049,644	31,092,477
佐賀	2,077,157	2,366,903	2,207,273	986,831	1,220,442	6,651,333
長崎	1,435,382	2,764,612	3,556,029	1,731,608	1,824,421	7,756,023
熊本	2,687,146	4,177,097	4,670,331	2,400,080	2,270,251	11,534,574
大分	2,973,251	2,708,168	3,154,216	1,528,771	1,625,445	8,835,635
宮崎	1,385,732	2,779,019	2,887,652	1,451,246	1,436,406	7,052,403
鹿児島	1,574,356	3,983,024	4,310,097	2,061,621	2,248,476	9,867,477
沖縄	1,283,892	1,866,302	4,477,726	3,636,885	840,841	7,627,920
北海道	3,283,403	12,801,611	12,986,264	7,475,654	5,510,610	29,071,278
東北	20,092,775	31,391,075	27,641,572	17,644,547	9,997,025	79,125,422
関東	72,693,593	94,201,816	97,886,301	56,965,733	40,920,568	264,781,710
北陸	7,612,739	11,601,853	9,598,319	4,826,602	4,771,717	28,812,911
中部	45,237,561	52,441,635	42,371,422	19,656,998	22,714,424	140,050,618
近畿	42,620,188	44,233,459	49,522,733	25,731,601	23,791,132	136,376,380
中国	18,548,302	18,910,496	19,936,666	8,220,092	11,716,574	57,395,464
四国	5,320,628	10,545,528	10,660,399	5,303,449	5,356,950	26,526,555
九州	19,651,055	29,800,412	33,338,455	16,663,370	16,675,085	82,789,922
沖縄	1,283,892	1,866,302	4,477,726	3,636,885	840,841	7,627,920

出典：資源エネルギー庁「電力調査統計」

注：沖縄県の特定需要には、高圧が一部含まれる。
小売電気事業者・一般送配電事業者・登録特定送配電事業者が供給(販売)した電力量、特定供給及び自家消費した電力量

4-1-13. 電力需要量

都道府県名 ＼ 事項	2019（令和元）年度					
	特別高圧	高　　圧	低　　圧			合計 (1,000kWh)
			計	特定需要	自由料金	
全国	229,919,581	302,764,056	303,354,141	142,836,860	160,517,281	836,038,426
北海道	3,042,529	13,395,686	12,887,663	6,891,413	5,996,250	29,325,879
青森	2,392,136	3,168,067	3,071,331	1,891,504	1,179,827	8,631,535
岩手	1,515,598	3,771,509	3,202,088	1,881,197	1,320,891	8,489,196
宮城	2,836,866	5,773,885	5,485,462	3,000,930	2,484,532	14,096,213
秋田	2,180,062	2,515,002	2,493,039	1,537,044	955,995	7,188,102
山形	1,817,570	3,378,955	2,767,367	1,533,544	1,233,823	7,963,892
福島	4,810,796	5,585,720	4,590,386	2,560,124	2,030,262	14,986,902
茨城	9,497,940	8,331,722	6,988,407	3,651,864	3,336,543	24,818,069
栃木	5,224,649	6,161,640	4,896,303	2,527,768	2,368,535	16,282,592
群馬	4,599,702	6,428,306	4,876,124	2,468,679	2,407,445	15,904,132
埼玉	7,062,007	15,148,556	15,290,859	7,861,516	7,429,343	37,501,427
千葉	10,029,542	12,342,249	13,097,014	7,134,388	5,962,626	35,468,805
東京	19,945,440	25,922,565	31,246,672	15,146,286	16,100,386	77,114,677
神奈川	13,478,128	15,268,025	18,410,407	8,827,385	9,583,022	47,156,560
新潟	4,135,337	6,676,136	5,541,473	3,502,867	2,038,606	16,352,945
富山	3,461,455	3,973,743	3,263,028	1,510,012	1,753,016	10,698,225
石川	1,529,467	4,127,546	3,564,860	1,591,855	1,973,005	9,221,873
福井	2,124,275	3,103,189	2,514,430	1,083,594	1,430,836	7,741,894
山梨	1,051,465	2,602,302	2,156,547	1,141,147	1,015,400	5,810,314
長野	2,295,238	7,029,923	5,482,100	2,281,582	3,200,518	14,807,262
岐阜	3,276,774	6,826,369	5,143,322	1,943,222	3,200,100	15,246,465
静岡	8,353,625	11,743,782	8,897,175	3,911,788	4,985,387	28,994,583
愛知	21,039,747	19,890,826	17,494,457	6,944,239	10,550,218	58,425,030
三重	9,261,906	5,879,058	4,663,526	1,850,064	2,813,462	19,804,489
滋賀	5,554,224	3,725,725	3,570,302	1,455,081	2,115,222	12,850,251
京都	3,751,350	5,288,820	6,435,320	2,857,561	3,577,759	15,475,489
大阪	16,736,380	18,049,072	19,952,825	8,819,118	11,133,707	54,738,277
兵庫	12,923,054	11,929,052	12,806,160	5,384,570	7,421,590	37,658,266
奈良	919,000	2,638,520	3,140,077	1,396,233	1,743,844	6,697,598
和歌山	1,367,786	2,114,020	2,714,429	1,217,017	1,497,411	6,196,235
鳥取	547,955	1,485,132	1,532,089	513,798	1,018,291	3,565,176
島根	1,426,799	1,817,839	1,945,630	675,739	1,269,891	5,190,268
岡山	5,640,465	5,163,283	5,104,440	1,781,005	3,323,435	15,908,188
広島	5,510,183	6,871,131	7,298,453	2,706,814	4,591,639	19,679,768
山口	4,898,371	3,203,588	3,567,916	1,317,334	2,250,582	11,669,876
徳島	1,756,510	2,142,087	2,122,634	906,708	1,215,926	6,021,232
香川	1,684,710	3,045,050	2,696,744	1,109,380	1,587,364	7,426,504
愛媛	1,342,768	3,512,211	3,603,819	1,610,506	1,993,313	8,458,798
高知	384,227	1,676,577	1,981,022	965,132	1,015,889	4,041,826
福岡	7,298,225	10,785,061	12,129,739	5,292,102	6,837,637	30,213,025
佐賀	2,050,415	2,295,737	2,132,869	839,903	1,292,966	6,479,021
長崎	1,423,496	2,644,594	3,428,448	1,455,353	1,973,095	7,496,538
熊本	2,694,740	4,046,488	4,525,615	2,028,606	2,497,009	11,266,843
大分	2,802,327	2,669,867	3,050,079	1,287,658	1,762,421	8,522,273
宮崎	1,330,694	2,765,743	2,842,106	1,269,872	1,572,234	6,938,544
鹿児島	1,586,426	3,938,146	4,248,076	1,803,655	2,444,421	9,772,647
沖縄	1,327,234	1,911,088	4,499,969	3,469,761	1,030,208	7,738,291
北海道	3,042,529	13,395,686	12,887,663	6,891,413	5,996,250	29,325,879
東北	19,688,365	30,869,274	27,151,147	15,907,210	11,243,937	77,708,786
関東	70,888,873	92,205,366	96,962,332	48,759,033	48,203,299	260,056,576
北陸	7,115,197	11,204,478	9,342,318	4,185,461	5,156,857	27,661,993
中部	44,227,290	51,369,958	41,680,580	16,930,895	24,749,685	137,277,828
近畿	41,251,794	43,745,209	48,619,113	21,129,580	27,489,533	133,616,117
中国	18,023,774	18,540,973	19,448,529	6,994,690	12,453,839	56,013,275
四国	5,168,216	10,375,925	10,404,219	4,591,726	5,812,493	25,948,360
九州	19,186,322	29,145,636	32,356,932	13,977,149	18,379,783	80,688,890
沖縄	1,327,234	1,911,088	4,499,969	3,469,761	1,030,208	7,738,291

出典：資源エネルギー庁「電力調査統計」

注：沖縄県の特定需要には、高圧が一部含まれる。
小売電気事業者・一般送配電事業者・登録特定送配電事業者が供給(販売)した電力量、特定供給及び自家消費した電力量

4-1-13. 電力需要量

都道府県名 ＼ 事項	2020（令和2）年度					
	特別高圧	高　　圧	低　　圧			合計 (1,000kWh)
			計	特定需要	自由料金	
全国	215,016,835	291,205,499	314,674,200	129,073,334	185,600,866	820,896,590
北海道	2,817,937	12,515,233	13,061,207	6,188,508	6,872,699	28,394,378
青森	2,114,307	3,146,487	3,193,466	1,760,592	1,432,874	8,454,261
岩手	1,615,188	3,715,258	3,325,272	1,749,632	1,575,640	8,655,717
宮城	2,804,386	5,671,639	5,771,501	2,821,696	2,949,805	14,247,526
秋田	2,112,289	2,463,506	2,585,533	1,419,448	1,166,085	7,161,328
山形	1,799,567	3,311,883	2,923,797	1,427,651	1,496,146	8,035,247
福島	4,713,321	5,448,688	4,800,450	2,398,450	2,402,000	14,962,459
茨城	8,474,382	8,080,352	7,252,479	3,422,284	3,830,195	23,807,213
栃木	4,879,523	5,902,914	5,078,205	2,376,533	2,701,672	15,860,642
群馬	4,372,983	6,097,706	5,067,649	2,341,314	2,726,335	15,538,338
埼玉	6,630,408	14,704,878	16,110,907	7,235,789	8,875,118	37,446,193
千葉	9,159,189	12,004,713	13,789,534	6,651,397	7,138,137	34,953,436
東京	18,811,726	24,521,945	32,845,883	13,365,243	19,480,640	76,179,553
神奈川	12,545,559	14,659,552	19,311,608	7,860,472	11,451,136	46,516,719
新潟	3,781,546	6,500,316	5,906,631	3,312,570	2,594,061	16,188,493
富山	3,186,783	3,820,423	3,449,432	1,324,583	2,124,849	10,456,639
石川	1,555,900	3,863,657	3,732,968	1,372,632	2,360,336	9,152,525
福井	1,925,028	2,913,742	2,642,517	955,002	1,687,515	7,481,287
山梨	1,105,775	2,570,466	2,227,214	1,085,838	1,141,376	5,903,455
長野	2,122,775	6,823,735	5,667,943	2,082,511	3,585,432	14,614,453
岐阜	3,088,379	6,520,648	5,305,994	1,737,032	3,568,962	14,915,021
静岡	7,680,446	11,195,609	9,184,203	3,574,195	5,610,008	28,060,259
愛知	19,282,594	18,952,080	18,176,859	6,024,396	12,152,463	56,411,532
三重	9,093,734	5,634,782	4,803,009	1,656,383	3,146,626	19,531,526
滋賀	5,168,321	3,620,729	3,703,520	1,309,445	2,394,075	12,492,570
京都	3,550,126	5,101,707	6,565,208	2,470,124	4,095,084	15,217,040
大阪	15,680,502	17,299,334	20,590,415	7,532,870	13,057,545	53,570,250
兵庫	11,814,833	11,532,109	13,196,399	4,721,604	8,474,795	36,543,342
奈良	875,591	2,552,491	3,220,187	1,262,036	1,958,151	6,648,269
和歌山	1,043,777	2,051,290	2,764,606	1,119,510	1,645,096	5,859,674
鳥取	491,047	1,442,622	1,577,750	463,238	1,114,512	3,511,418
島根	1,315,657	1,686,077	1,991,613	613,261	1,378,352	4,993,347
岡山	5,297,685	4,983,876	5,235,627	1,594,149	3,641,478	15,517,188
広島	5,295,334	6,606,636	7,479,721	2,424,188	5,055,533	19,381,691
山口	4,532,425	3,052,760	3,656,789	1,191,586	2,465,203	11,241,974
徳島	1,619,528	2,087,900	2,179,130	823,597	1,355,533	5,886,559
香川	1,538,312	2,933,986	2,764,488	997,426	1,767,062	7,236,786
愛媛	1,358,712	3,406,853	3,701,229	1,461,353	2,239,876	8,466,794
高知	360,288	1,635,854	2,008,861	878,255	1,130,606	4,005,002
福岡	6,719,882	10,516,514	12,623,475	4,842,030	7,781,445	29,859,871
佐賀	2,020,082	2,245,835	2,184,439	776,086	1,408,353	6,450,356
長崎	1,430,101	2,566,598	3,499,250	1,344,476	2,154,774	7,495,949
熊本	2,593,430	3,845,368	4,629,390	1,870,910	2,758,480	11,068,188
大分	2,566,379	2,608,232	3,136,456	1,201,889	1,934,567	8,311,067
宮崎	1,226,128	2,691,695	2,903,080	1,189,832	1,713,248	6,820,903
鹿児島	1,528,961	3,842,872	4,304,988	1,650,971	2,654,017	9,676,821
沖縄	1,315,944	1,851,071	4,541,867	3,190,465	1,351,402	7,708,882
北海道	2,817,937	12,515,233	13,061,207	6,188,508	6,872,699	28,394,378
東北	18,940,604	30,257,776	28,506,650	14,890,039	13,616,611	77,705,030
関東	65,979,545	88,542,525	101,683,478	44,338,870	57,344,608	256,205,548
北陸	6,667,711	10,597,822	9,824,918	3,652,217	6,172,701	27,090,452
中部	41,267,927	49,126,855	43,138,008	15,074,517	28,063,491	133,532,790
近畿	38,133,150	42,157,660	50,040,335	18,415,589	31,624,746	130,331,145
中国	16,932,148	17,771,971	19,941,500	6,286,422	13,655,078	54,645,618
四国	4,876,840	10,064,593	10,653,708	4,160,631	6,493,077	25,595,141
九州	18,084,963	28,317,114	33,281,078	12,876,194	20,404,884	79,683,154
沖縄	1,315,944	1,851,071	4,541,867	3,190,465	1,351,402	7,708,882

出典：資源エネルギー庁「電力調査統計」

注：沖縄県の特定需要には、高圧が一部含まれる。
小売電気事業者・一般送配電事業者・登録特定送配電事業者が供給(販売)した電力量、特定供給及び自家消費した電力量

4-1-13. 電力需要量

都道府県名 ＼ 事項	2021（令和3）年度					
	特別高圧	高　　圧	低　　圧			合計 (1,000kWh)
			計	特定需要	自由料金	
全国	225,433,780	297,353,635	314,317,343	113,449,770	200,867,573	837,102,446
北海道	2,928,289	12,638,640	12,923,858	5,448,472	7,475,386	28,490,788
青森	2,335,671	3,171,913	3,146,251	1,547,958	1,598,293	8,653,835
岩手	2,122,736	3,764,191	3,276,097	1,520,760	1,755,337	9,163,024
宮城	2,953,272	5,744,160	5,700,030	2,442,712	3,257,318	14,397,462
秋田	2,167,729	2,506,712	2,553,517	1,252,667	1,300,850	7,227,958
山形	1,938,472	3,395,999	2,914,216	1,255,039	1,659,177	8,248,688
福島	5,046,231	5,549,975	4,744,309	2,075,309	2,669,000	15,340,515
茨城	8,663,324	8,260,931	7,239,249	3,069,859	4,169,390	24,163,504
栃木	5,039,472	6,038,053	5,034,214	2,122,212	2,912,002	16,111,738
群馬	4,563,141	6,217,638	5,032,218	2,104,425	2,927,793	15,812,997
埼玉	7,037,893	15,014,217	16,030,446	6,305,406	9,725,040	38,082,556
千葉	9,187,803	12,307,436	13,714,377	5,821,174	7,893,203	35,209,615
東京	19,123,635	24,764,265	32,445,851	11,439,482	21,006,369	76,333,752
神奈川	12,850,690	14,923,489	19,217,252	6,809,157	12,408,095	46,991,431
新潟	4,156,436	6,647,329	5,857,787	2,879,340	2,978,447	16,661,552
富山	3,545,360	3,924,108	3,442,936	1,029,875	2,413,061	10,912,404
石川	1,636,126	4,063,711	3,753,916	1,123,743	2,630,173	9,453,753
福井	2,049,723	3,031,680	2,639,115	778,974	1,860,141	7,720,518
山梨	1,152,130	2,585,605	2,245,612	1,001,536	1,244,076	5,983,347
長野	2,355,966	7,093,532	5,778,836	1,920,484	3,858,352	15,228,334
岐阜	3,242,940	6,711,765	5,359,363	1,565,792	3,793,571	15,314,068
静岡	7,786,352	11,480,832	9,171,322	3,178,839	5,992,483	28,438,505
愛知	20,313,271	19,428,490	18,292,260	5,213,526	13,078,734	58,034,021
三重	9,425,791	5,757,981	4,817,050	1,472,443	3,344,607	20,000,823
滋賀	5,527,813	3,729,949	3,756,373	1,185,864	2,570,509	13,014,135
京都	3,654,623	5,265,053	6,577,522	2,171,243	4,406,279	15,497,198
大阪	16,052,567	17,618,979	20,552,935	6,497,420	14,055,515	54,224,481
兵庫	12,943,194	11,816,334	13,183,592	4,163,211	9,020,381	37,943,120
奈良	889,667	2,616,804	3,210,314	1,126,639	2,083,675	6,716,785
和歌山	1,434,119	2,075,379	2,758,917	1,016,757	1,742,160	6,268,415
鳥取	530,119	1,468,127	1,591,139	414,926	1,176,213	3,589,385
島根	1,453,710	1,730,658	1,996,275	547,722	1,448,553	5,180,643
岡山	5,820,789	5,072,433	5,251,379	1,410,942	3,840,437	16,144,601
広島	5,182,601	6,686,715	7,475,814	2,129,887	5,345,927	19,345,130
山口	4,830,780	3,118,002	3,674,682	1,080,711	2,593,971	11,623,464
徳島	1,755,870	2,123,688	2,180,977	716,463	1,464,514	6,060,535
香川	1,623,222	2,933,747	2,758,341	853,025	1,905,316	7,315,310
愛媛	1,383,521	3,414,978	3,710,273	1,276,624	2,433,649	8,508,772
高知	409,975	1,643,655	2,025,274	784,403	1,240,871	4,078,904
福岡	6,940,607	10,761,448	12,824,040	4,393,167	8,430,873	30,526,094
佐賀	2,135,784	2,296,560	2,227,800	726,212	1,501,588	6,660,145
長崎	1,561,129	2,631,926	3,569,143	1,258,677	2,310,466	7,762,208
熊本	2,736,855	3,951,496	4,718,457	1,758,654	2,959,803	11,406,808
大分	2,753,022	2,625,858	3,157,853	1,100,574	2,057,279	8,536,734
宮崎	1,247,060	2,769,971	2,952,499	1,114,445	1,838,054	6,969,530
鹿児島	1,636,539	3,933,565	4,411,842	1,550,510	2,861,332	9,981,946
沖縄	1,309,017	2,045,278	4,422,532	2,793,710	1,628,822	7,776,827
北海道	2,928,289	12,638,640	12,923,858	5,448,472	7,475,386	28,490,788
東北	20,720,546	30,780,280	28,192,206	12,973,785	15,218,421	79,693,032
関東	67,618,088	90,111,634	100,959,219	38,673,251	62,285,968	258,688,941
北陸	7,231,209	11,019,499	9,835,967	2,932,592	6,903,375	28,086,675
中部	43,124,321	50,472,600	43,418,831	13,351,084	30,067,747	137,015,752
近畿	40,501,983	43,122,498	50,039,652	16,161,134	33,878,518	133,664,133
中国	17,817,999	18,075,936	19,989,289	5,584,188	14,405,101	55,883,223
四国	5,172,588	10,116,068	10,674,865	3,630,515	7,044,350	25,963,521
九州	19,010,995	28,970,824	33,861,634	11,902,239	21,959,395	81,843,465
沖縄	1,309,017	2,045,278	4,422,532	2,793,710	1,628,822	7,776,827

出典：資源エネルギー庁「電力調査統計」

注：沖縄県の特定需要には、高圧が一部含まれる。
小売電気事業者・一般送配電事業者・登録特定送配電事業者が供給(販売)した電力量、特定供給及び自家消費した電力量

4-1-13. 電力需要量

都道府県名 ＼ 事項	2022（令和4）年度					
	特別高圧	高　　圧	低　　圧			合計 (1,000kWh)
			計	特定需要	自由料金	
全国	222,130,360	294,306,112	305,739,569	102,981,966	202,757,603	822,176,027
北海道	3,186,121	12,586,188	12,554,031	4,920,166	7,633,865	28,326,340
青森	1,902,513	3,105,700	3,045,430	1,400,511	1,644,919	8,053,643
岩手	2,418,166	3,680,422	3,166,319	1,378,194	1,788,125	9,264,907
宮城	2,890,255	5,622,822	5,555,014	2,207,542	3,347,472	14,068,091
秋田	2,129,913	2,442,134	2,452,845	1,124,376	1,328,469	7,024,891
山形	1,845,838	3,319,079	2,805,440	1,148,715	1,656,725	7,970,357
福島	5,060,463	5,437,000	4,601,929	1,885,923	2,716,006	15,099,391
茨城	7,914,209	8,191,311	7,051,621	2,836,162	4,215,459	23,157,141
栃木	4,834,861	5,959,683	4,915,832	1,955,466	2,960,366	15,710,376
群馬	4,295,295	6,142,893	4,888,903	1,918,642	2,970,261	15,327,090
埼玉	6,468,801	14,797,779	15,657,248	5,622,238	10,035,010	36,923,828
千葉	9,255,657	12,183,273	13,357,723	5,206,049	8,151,674	34,796,653
東京	18,863,828	24,728,911	31,654,557	10,109,047	21,545,510	75,247,296
神奈川	12,795,391	14,779,960	18,711,567	6,016,036	12,695,531	46,286,918
新潟	4,038,530	6,493,862	5,659,642	2,583,356	3,076,286	16,192,034
富山	3,413,699	3,823,575	3,268,473	901,509	2,366,964	10,505,747
石川	1,565,206	4,035,632	3,605,878	1,018,859	2,587,019	9,206,716
福井	1,910,220	2,990,786	2,529,473	706,283	1,823,190	7,430,479
山梨	1,127,410	2,564,070	2,182,427	916,383	1,266,044	5,873,908
長野	2,270,381	6,922,397	5,579,314	1,765,027	3,814,287	14,772,092
岐阜	3,162,550	6,541,778	5,131,168	1,420,012	3,711,156	14,835,496
静岡	7,642,408	11,286,768	8,857,389	2,859,888	5,997,501	27,786,565
愛知	19,871,128	18,917,586	17,653,664	4,672,736	12,980,928	56,442,377
三重	9,385,683	5,652,720	4,660,691	1,352,602	3,308,089	19,699,094
滋賀	5,357,927	3,678,981	3,655,132	1,116,796	2,538,336	12,692,041
京都	3,696,638	5,290,354	6,456,752	2,039,762	4,416,990	15,443,744
大阪	15,849,646	17,653,602	20,270,580	6,105,799	14,164,781	53,773,828
兵庫	12,927,873	11,811,287	12,887,205	3,905,540	8,981,665	37,626,366
奈良	921,677	2,590,167	3,127,666	1,054,059	2,073,607	6,639,510
和歌山	1,113,339	2,062,054	2,691,250	964,459	1,726,791	5,866,643
鳥取	512,487	1,451,922	1,528,427	373,479	1,154,948	3,492,837
島根	1,415,169	1,685,348	1,922,336	496,819	1,425,517	5,022,853
岡山	5,619,861	5,007,331	5,074,854	1,289,333	3,785,521	15,702,046
広島	5,638,680	6,607,924	7,187,893	1,917,389	5,270,504	19,434,497
山口	4,634,505	3,069,048	3,518,346	974,841	2,543,505	11,221,899
徳島	1,805,501	2,093,367	2,116,729	634,902	1,481,827	6,015,597
香川	1,575,631	2,913,601	2,696,432	766,279	1,930,153	7,185,664
愛媛	1,766,602	3,400,638	3,601,416	1,130,806	2,470,610	8,768,655
高知	386,183	1,631,621	1,967,267	714,248	1,253,019	3,985,071
福岡	7,065,480	10,751,484	12,556,466	4,046,475	8,509,991	30,373,430
佐賀	2,117,772	2,253,790	2,166,127	678,941	1,487,186	6,537,689
長崎	1,730,833	2,618,786	3,458,753	1,159,453	2,299,300	7,808,372
熊本	2,877,499	3,957,199	4,627,561	1,645,297	2,982,264	11,462,259
大分	2,753,485	2,627,423	3,103,191	1,024,420	2,078,771	8,484,100
宮崎	1,145,644	2,771,431	2,885,818	1,043,569	1,842,249	6,802,892
鹿児島	1,643,463	3,949,882	4,309,370	1,444,886	2,864,484	9,902,715
沖縄	1,325,911	2,222,297	4,382,972	2,529,048	1,853,924	7,931,180
北海道	3,186,121	12,586,188	12,554,031	4,920,166	7,633,865	28,326,340
東北	20,285,678	30,101,018	27,286,619	11,728,617	15,558,002	77,673,315
関東	65,555,452	89,347,880	98,419,878	34,580,023	63,839,855	253,323,211
北陸	6,889,125	10,849,993	9,403,824	2,626,651	6,777,173	27,142,941
中部	42,332,150	49,321,249	41,882,225	12,070,265	29,811,960	133,535,625
近畿	39,867,101	43,086,446	49,088,585	15,186,415	33,902,170	132,042,132
中国	17,820,702	17,821,573	19,231,856	5,051,861	14,179,995	54,874,131
四国	5,533,917	10,039,227	10,381,844	3,246,235	7,135,609	25,954,988
九州	19,334,176	28,929,995	33,107,286	11,043,041	22,064,245	81,371,458
沖縄	1,325,911	2,222,297	4,382,972	2,529,048	1,853,924	7,931,180

出典：資源エネルギー庁「電力調査統計」

注：沖縄県の特定需要には、高圧が一部含まれる。
小売電気事業者・一般送配電事業者・登録特定送配電事業者が供給(販売)した電力量、特定供給及び自家消費した電力量

4-1-14. ラムサール条約登録湿地数及び面積

湿地名 ＼ 事項	ラムサール条約登録湿地　R3.11.18現在		
	所在地	登録年月日	湿地面積（ha）
釧路湿原	北海道	S55.6.17	7,863
伊豆沼・内沼	宮城県	S60.9.13	559
クッチャロ湖	北海道	H1.7.6	1,607
ウトナイ湖	北海道	H3.12.12	510
霧多布湿原	北海道	H5.6.10	2,504
厚岸湖・別寒辺牛湿原	北海道	H5.6.10	5,277
谷津干潟	千葉県	H5.6.10	40
片野鴨池	石川県	H5.6.10	10
琵琶湖	滋賀県	H5.6.10	65,984
佐潟	新潟県	H8.3.23	76
漫湖	沖縄県	H11.5.15	58
宮島沼	北海道	H14.11.18	41
藤前干潟	愛知県	H14.11.18	323
雨竜沼湿原	北海道	H17.11.8	624
サロベツ原野	北海道	H17.11.8	2,560
濤沸湖	北海道	H17.11.8	900
阿寒湖	北海道	H17.11.8	1,318
風蓮湖・春国岱	北海道	H17.11.8	6,139
野付半島・野付湾	北海道	H17.11.8	6,053
仏沼	青森県	H17.11.8	222
蕪栗沼・周辺水田	宮城県	H17.11.8	423
奥日光の湿原	栃木県	H17.11.8	260
尾瀬	福島県 群馬県 新潟県	H17.11.8	8,711
三方五湖	福井県	H17.11.8	1,110
串本沿岸海域	和歌山県	H17.11.8	574
中海	鳥取県 島根県	H17.11.8	8,043
宍道湖	島根県	H17.11.8	7,652
秋吉台地下水系	山口県	H17.11.8	563
ヘしゆノ切カクル・クノ原極 居	大分県	H17.11.8	91
藺牟田池	鹿児島県	H17.11.8	60
屋久島永田浜	鹿児島県	H17.11.8	10
慶良間諸島海域	沖縄県	H17.11.8	8,290
名蔵アンパル	沖縄県	H17.11.8	157
化女沼	宮城県	H20.10.30	34
大山上池・下池	山形県	H20.10.30	39
瓢湖	新潟県	H20.10.30	24
久米島の渓流・湿地	沖縄県	H20.10.30	255
大沼	北海道	H24.7.3	1,236
渡良瀬遊水地	茨城県 栃木県 群馬県 埼玉県	H24.7.3	2,861
立山弥陀ヶ原・大日平	富山県	H24.7.3	574
中池見湿地	福井県	H24.7.3	87
東海丘陵湧水湿地群	愛知県	H24.7.3	23
円山川下流域・周辺水田	兵庫県	H24.7.3	560
宮島	広島県	H24.7.3	142
荒尾干潟	熊本県	H24.7.3	754
与那覇湾	沖縄県	H24.7.3	704
涸沼	茨城県 栃木県	H27.5.28	935
芳ヶ平湿地群	群馬県	H27.5.28	887
東よか干潟	佐賀県	H27.5.28	218
肥前鹿島干潟	佐賀県	H27.5.28	57
葛西海浜公園	東京都	H30.10.2	367
志津川湾	宮城県	H30.10.2	5,793
出水ツルの越冬地	鹿児島県	R3.11.18	478
合計	53箇所		154,640

出典：環境省「ラムサール条約と条約湿地」

4-1-15. 湿地面積の推移

（単位：km²）

事項 / 都道府県名	湿地面積の変化				
	明治・大正時代の面積 明治19～大正13年	現在の面積 昭和50～平成9年	都道府県別の面積に対する明治・大正時代の湿地の割合 明治19～大正13年	都道府県別の面積に対する現在の湿地の割合 昭和50～平成9年	都道府県別の面積 平成11年
全国	2,110.62	820.99	0.566%	0.220%	372,825.86
北海道	1,771.99	708.67	2.260%	0.904%	78,414.67
青森	80.78	12.18	0.875%	0.132%	9,234.39
岩手	10.18	4.32	0.067%	0.028%	15,278.38
宮城	61.67	4.83	0.899%	0.070%	6,861.35
秋田	10.01	8.48	0.088%	0.074%	11,434.11
山形	2.88	1.06	0.039%	0.014%	7,394.33
福島	9.53	10.96	0.069%	0.080%	13,782.48
茨城	52.43	5.85	0.860%	0.096%	6,095.04
栃木	11.72	20.83	0.183%	0.325%	6,408.28
群馬	8.60	10.42	0.135%	0.164%	6,363.16
埼玉	3.25	0.25	0.086%	0.007%	3,767.09
千葉	30.09	2.92	0.602%	0.058%	4,995.72
東京	2.42	0.22	0.115%	0.010%	2,102.34
神奈川	1.29	0.17	0.053%	0.007%	2,415.14
新潟	10.01	6.51	0.092%	0.060%	10,938.74
富山	0.44	0.14	0.016%	0.005%	2,801.66
石川	0.89	0.00	0.021%	0.000%	4,185.15
福井	0.32	0.03	0.008%	0.001%	4,188.71
山梨	0.27	0.01	0.006%	0.000%	4,201.17
長野	9.46	4.51	0.075%	0.036%	12,598.48
岐阜	1.55	0.23	0.015%	0.002%	10,209.30
静岡	3.92	0.00	0.053%	0.000%	7,328.39
愛知	3.21	0.98	0.063%	0.019%	5,116.68
三重	1.83	1.77	0.032%	0.031%	5,760.61
滋賀	3.16	2.78	0.082%	0.072%	3,855.08
京都	0.20	0.30	0.004%	0.007%	4,612.80
大阪	1.78	0.00	0.094%	0.000%	1,892.76
兵庫	0.17	0.12	0.002%	0.001%	8,391.58
奈良	0.00	0.00	0.000%	0.000%	3,691.09
和歌山	0.02	0.21	0.000%	0.004%	4,725.04
鳥取	0.89	0.08	0.025%	0.002%	3,507.10
島根	0.00	0.10	0.000%	0.001%	6,707.12
岡山	0.19	0.15	0.003%	0.002%	7,008.17
広島	1.26	0.07	0.015%	0.001%	8,476.73
山口	0.19	0.51	0.003%	0.008%	6,110.28
徳島	0.24	0.20	0.006%	0.005%	4,144.95
香川	0.00	0.00	0.000%	0.000%	1,861.61
愛媛	0.03	0.05	0.001%	0.001%	5,676.11
高知	0.08	0.22	0.001%	0.003%	7,104.54
福岡	3.25	0.41	0.067%	0.008%	4,837.73
佐賀	0.69	0.19	0.028%	0.008%	2,439.18
長崎	0.83	0.46	0.020%	0.011%	4,092.04
熊本	2.01	0.40	0.029%	0.006%	6,908.15
大分	0.85	0.12	0.015%	0.002%	5,803.90
宮崎	0.35	0.16	0.005%	0.002%	6,684.32
鹿児島	1.11	1.82	0.012%	0.020%	9,132.17
沖縄	4.58	7.28	0.202%	0.321%	2,269.09
北海道	1,771.99	708.67	2.260%	0.904%	78,414.67
東北	185.06	48.34	0.247%	0.065%	74,923.78
関東	110.07	40.67	0.303%	0.112%	36,347.94
北陸	1.65	0.17	0.015%	0.002%	11,175.52
中部	19.97	7.49	0.049%	0.018%	41,013.46
近畿	5.33	3.41	0.020%	0.013%	27,168.35
中国	2.53	0.91	0.008%	0.003%	31,809.40
四国	0.35	0.47	0.002%	0.003%	18,787.21
九州	9.09	3.56	0.023%	0.009%	39,897.49
沖縄	4.58	7.28	0.202%	0.321%	2,269.09

出典：国土地理院「都道府県別の湿地面積の変化」
注：都道府県別の面積について、全国と北海道は北方四島を含まない値。また、全国は都県境界未定地を含む値。

4-1-16. 都道府県別都市公園数及び面積

事項 / 都道府県名	都市公園					
	R3年度末		R2年度末		R1年度末	
	公園数(箇所)	面積(ha)	公園数(箇所)	面積(ha)	公園数(箇所)	面積(ha)
全国	113,828	130,352	112,714	129,179	111,349	128,264
北海道	7,705	14,275	7,691	14,223	7,677	14,069
青森	888	2,112	884	2,107	881	2,088
岩手	1,401	1,665	1,361	1,583	1,309	1,572
宮城	3,190	4,165	3,157	4,142	3,121	4,066
秋田	633	1,894	624	1,887	612	1,884
山形	868	2,029	861	1,883	858	1,883
福島	1,229	2,492	1,215	2,480	1,206	2,439
茨城	2,188	2,846	2,161	2,834	2,132	2,796
栃木	2,281	2,831	2,263	2,819	2,240	2,782
群馬	1,490	2,665	1,486	2,653	1,479	2,630
埼玉	5,762	5,286	5,481	5,228	5,356	5,177
千葉	7,504	4,381	7,448	4,352	7,371	4,327
東京	8,584	6,093	8,407	5,991	8,292	5,965
神奈川	7,666	5,322	7,643	5,185	7,629	5,132
新潟	2,473	3,128	2,469	3,128	2,457	3,130
富山	2,119	1,645	2,114	1,639	2,085	1,628
石川	1,143	1,576	1,142	1,573	1,136	1,571
福井	941	1,199	938	1,199	937	1,199
山梨	212	812	209	798	208	795
長野	989	2,828	988	2,817	983	2,800
岐阜	1,474	2,044	1,471	2,037	1,462	2,032
静岡	2,653	3,213	2,624	3,173	2,590	3,143
愛知	4,965	5,952	4,908	5,936	4,828	5,877
三重	2,875	1,740	2,852	1,739	2,803	1,726
滋賀	621	1,290	618	1,279	616	1,278
京都	2,436	1,998	2,417	1,996	2,407	1,993
大阪	6,949	5,047	6,918	5,024	6,629	4,913
兵庫	6,141	7,131	6,168	7,122	6,098	7,132
奈良	2,411	1,831	2,400	1,830	2,395	1,825
和歌山	632	774	608	759	602	753
鳥取	314	926	314	658	314	658
島根	420	1,107	417	1,105	414	1,105
岡山	1,733	2,931	1,686	2,922	1,673	2,900
広島	3,266	3,006	3,234	2,999	3,207	2,995
山口	1,249	2,029	1,244	2,025	1,237	2,020
徳島	270	598	270	589	269	588
香川	507	1,617	509	1,617	505	1,617
愛媛	624	1,575	623	1,574	619	1,574
高知	889	761	888	761	883	756
福岡	6,251	4,808	6,230	4,793	6,198	4,777
佐賀	268	895	269	913	266	899
長崎	1,226	1,560	1,225	1,556	1,221	1,546
熊本	1,915	1,551	1,868	1,545	1,805	1,531
大分	1,189	1,292	1,174	1,281	1,161	1,277
宮崎	1,023	1,938	1,021	1,937	1,016	1,936
鹿児島	1,372	1,950	1,364	1,953	1,351	1,948
沖縄	832	1,545	820	1,535	811	1,512
北海道	7,705	14,275	7,691	14,223	7,677	14,069
東北	10,682	17,486	10,571	17,210	10,444	17,062
関東	35,687	30,235	35,098	29,860	34,707	29,604
北陸	4,203	4,420	4,194	4,411	4,158	4,398
中部	12,956	15,777	12,843	15,702	12,666	15,578
近畿	19,190	18,071	19,129	18,010	18,747	17,895
中国	6,982	9,999	6,895	9,709	6,845	9,679
四国	2,290	4,550	2,290	4,541	2,276	4,534
九州	13,244	13,993	13,151	13,978	13,018	13,914
沖縄	832	1,545	820	1,535	811	1,512

出典： 国土交通省都市局公園緑地・景観課HP「都市公園データベース」

4-1-17. 市町村別都市公園数及び面積

市町村名＼事項	都市公園等（都市計画区域内）箇所数		都市公園等（都市計画区域内）面積	
	R3.3.31現在（箇所）	R2.3.31現在（箇所）	R3.3.31現在（㎡）	R2.3.31現在（㎡）
北海道	8,212	8,111	155,273,649	155,010,574
道南地域	631	628	10,841,197	10,822,851
渡島計	621	618	10,141,442	10,132,096
函館市	384	381	6,067,821	6,058,475
北斗市	184	184	2,031,635	2,031,635
松前町	0	0	0	0
福島町	2	2	141,638	141,638
知内町	0	0	0	0
木古内町	5	5	120,673	120,673
七飯町	12	12	96,736	96,736
鹿部町	0	0	0	0
森町	6	6	255,642	255,642
八雲町	22	22	1,140,457	1,140,457
長万部町	6	6	286,840	286,840
檜山計	10	10	699,755	690,755
江差町	5	5	212,755	212,755
上ノ国町	0	0	0	0
厚沢部町	0	0	0	0
乙部町	0	0	0	0
奥尻町	0	0	0	0
今金町	5	5	487,000	478,000
せたな町	0	0	0	0
道央地域	5,482	5,387	88,588,997	88,324,276
石狩計	3,882	3,877	48,135,552	48,132,855
札幌市	2,818	2,818	35,604,683	35,598,666
江別市	232	233	2,008,748	2,010,059
千歳市	220	220	4,308,580	4,308,580
恵庭市	169	162	2,022,600	2,021,000
北広島市	226	227	2,550,824	2,554,433
石狩市	135	135	1,228,047	1,228,047
当別町	82	82	412,070	412,070
新篠津村	0	0	0	0
後志計	203	203	3,095,502	3,084,611
小樽市	103	103	1,484,425	1,473,425
島牧村	0	0	0	0
寿都町	0	0	0	0
黒松内町	0	0	0	0
蘭越町	0	0	0	0
ニセコ町	0	0	0	0
真狩村	0	0	0	0
留寿都村	0	0	0	0
喜茂別町	0	0	0	0
京極町	0	0	0	0
倶知安町	14	14	745,578	745,578
共和町	1	1	2,410	2,410
岩内町	23	23	532,386	531,495
泊村	0	0	0	0
神恵内村	0	0	0	0
積丹町	0	0	0	0
古平町	9	9	49,200	50,200
仁木町	0	0	0	0
余市町	53	53	281,503	281,503
赤井川村	0	0	0	0

出典： 総務省「公共施設状況調」

4-1-17. 市町村別都市公園数及び面積

市町村名＼事項	都市公園等（都市計画区域内）箇所数		都市公園等（都市計画区域内）面積	
	R3.3.31現在（箇所）	R2.3.31現在（箇所）	R3.3.31現在（㎡）	R2.3.31現在（㎡）
空知計	614	616	15,876,712	15,879,120
夕張市	44	44	895,970	895,970
岩見沢市	198	198	3,527,177	3,527,177
美唄市	17	17	490,100	490,100
芦別市	42	42	639,433	639,433
赤平市	42	43	454,409	454,647
三笠市	45	45	472,100	472,100
滝川市	67	67	2,849,600	2,849,600
砂川市	26	26	3,085,204	3,085,204
歌志内市	16	16	353,672	353,672
深川市	26	26	831,433	831,433
南幌町	27	27	842,938	842,938
奈井江町	16	16	225,105	225,105
上砂川町	0	0	0	0
由仁町	0	0	0	0
長沼町	18	18	553,500	553,500
栗山町	18	18	395,692	395,692
月形町	0	0	0	0
浦臼町	0	0	0	0
新十津川町	12	13	260,379	262,549
妹背牛町	0	0	0	0
秩父別町	0	0	0	0
雨竜町	0	0	0	0
北竜町	0	0	0	0
沼田町	0	0	0	0
胆振計	722	630	20,426,857	20,173,316
室蘭市	121	121	3,934,336	3,945,014
苫小牧市	324	324	10,709,100	10,709,100
登別市	135	44	769,834	599,657
伊達市	43	43	551,175	543,800
豊浦町	0	0	0	0
壮瞥町	1	1	11,477	11,477
白老町	29	29	2,002,138	2,002,138
厚真町	20	20	815,340	815,340
洞爺湖町	16	15	483,623	418,137
安平町	18	18	581,434	560,253
むかわ町	15	15	568,400	568,400
日高計	61	61	1,054,374	1,054,374
日高町	6	6	136,325	136,325
平取町	0	0	0	0
新冠町	0	0	0	0
浦河町	10	10	162,360	162,360
様似町	0	0	0	0
えりも町	0	0	0	0
新ひだか町	45	45	755,689	755,689
道北地域	738	738	16,460,643	16,487,811
上川計	643	643	12,715,331	12,742,499
旭川市	390	390	7,206,951	7,202,650
士別市	28	28	1,292,023	1,292,023
名寄市	47	47	1,463,662	1,463,662
富良野市	71	71	359,830	359,830
鷹栖町	13	13	803,368	803,368
東神楽町	25	25	146,857	146,857
当麻町	0	0	0	0
比布町	0	0	0	0
愛別町	0	0	0	0
上川町	12	12	311,195	311,195
東川町	0	0	0	0

出典： 総務省「公共施設状況調」

4-1-17. 市町村別都市公園数及び面積

事項 / 市町村名	都市公園等（都市計画区域内）箇所数		都市公園等（都市計画区域内）面積	
	R3.3.31現在（箇所）	R2.3.31現在（箇所）	R3.3.31現在（㎡）	R2.3.31現在（㎡）
美瑛町	38	38	583,913	615,382
上富良野町	11	11	261,000	261,000
中富良野町	0	0	0	0
南富良野町	0	0	0	0
占冠村	0	0	0	0
和寒町	0	0	0	0
剣淵町	0	0	0	0
下川町	5	5	244,532	244,532
美深町	3	3	42,000	42,000
音威子府村	0	0	0	0
中川町	0	0	0	0
幌加内町	0	0	0	0
留萌計	59	59	1,634,067	1,634,067
留萌市	47	47	860,343	860,343
増毛町	5	5	206,766	206,766
小平町	0	0	0	0
苫前町	0	0	0	0
羽幌町	7	7	566,958	566,958
初山別村	0	0	0	0
遠別町	0	0	0	0
天塩町	0	0	0	0
宗谷計	36	36	2,111,245	2,111,245
稚内市	20	20	1,656,919	1,656,919
猿払村	0	0	0	0
浜頓別町	3	3	219,579	219,579
中頓別町	0	0	0	0
枝幸町	13	13	234,747	234,747
豊富町	0	0	0	0
礼文町	0	0	0	0
利尻町	0	0	0	0
利尻富士町	0	0	0	0
幌延町	0	0	0	0
オホーツク地域	385	385	9,746,377	9,749,537
オホーツク計	385	385	9,746,377	9,749,537
北見市	184	184	3,128,459	3,128,459
網走市	78	78	1,950,785	1,950,785
紋別市	27	27	1,427,100	1,427,100
美幌町	28	28	981,100	981,100
津別町	0	0	0	0
斜里町	11	11	268,125	268,125
清里町	0	0	0	0
小清水町	0	0	0	0
訓子府町	0	0	0	0
置戸町	0	0	0	0
佐呂間町	0	0	0	0
遠軽町	22	22	1,019,622	1,019,622
湧別町	0	0	0	0
滝上町	11	11	459,349	459,349
興部町	15	15	180,560	180,560
西興部村	0	0	0	0
雄武町	4	4	129,500	129,500
大空町	5	5	201,777	204,937
十勝地域	561	561	17,566,637	17,561,201
十勝計	561	561	17,566,637	17,561,201
帯広市	203	202	7,618,107	7,556,196
音更町	109	107	2,534,800	2,505,800
士幌町	0	0	0	0
上士幌町	0	0	0	0

出典： 総務省「公共施設状況調」

4-1-17. 市町村別都市公園数及び面積

事項 / 市町村名	都市公園等（都市計画区域内）箇所数		都市公園等（都市計画区域内）面積	
	R3.3.31現在（箇所）	R2.3.31現在（箇所）	R3.3.31現在（㎡）	R2.3.31現在（㎡）
鹿追町	0	0	0	0
新得町	8	11	162,511	247,986
清水町	14	14	474,205	474,205
芽室町	49	49	623,217	623,217
中札内村	0	0	0	0
更別村	0	0	0	0
大樹町	8	8	442,000	442,000
広尾町	7	7	548,006	548,006
幕別町	92	92	2,254,299	2,254,299
池田町	17	17	537,313	537,313
豊頃町	0	0	0	0
本別町	20	20	576,900	576,900
足寄町	22	22	1,213,979	1,213,979
陸別町	0	0	0	0
浦幌町	12	12	581,300	581,300
釧路・根室地域	415	412	12,069,798	12,064,898
釧路計	369	366	10,117,763	10,112,863
釧路市	258	256	5,093,200	5,090,100
釧路町	41	41	3,125,732	3,125,732
厚岸町	20	20	439,790	439,790
浜中町	0	0	0	0
標茶町	13	13	484,300	484,300
弟子屈町	11	10	130,129	128,329
鶴居村	0	0	0	0
白糠町	26	26	844,612	844,612
根室計	46	46	1,952,035	1,952,035
根室市	16	16	329,805	329,805
別海町	0	0	0	0
中標津町	30	30	1,622,230	1,622,230
標津町	0	0	0	0
羅臼町	0	0	0	0
札幌開発建設部管内	4,496	4,493	64,012,264	64,011,975
函館開発建設部管内	631	628	10,841,197	10,822,851
小樽開発建設部管内	203	203	3,095,502	3,084,611
旭川開発建設部管内	643	643	12,715,331	12,742,499
室蘭開発建設部管内	783	691	21,481,231	21,227,690
釧路開発建設部管内	415	412	12,069,798	12,064,898
帯広開発建設部管内	561	561	17,566,637	17,561,201
網走開発建設部管内	385	385	9,746,377	9,749,537
留萌開発建設部管内	59	59	1,634,067	1,634,067
稚内開発建設部管内	36	36	2,111,245	2,111,245

出典： 総務省「公共施設状況調」

4-1-18. 典型7公害苦情件数

都道府県名 ＼ 事項	公害 典型7公害苦情件数（件）							
	H11年度	H12年度	H13年度	H14年度	H15年度	H16年度	H17年度	H18年度
全国	58,915	63,782	67,632	66,727	67,197	65,535	66,992	67,415
北海道	1,078	1,190	1,394	1,384	1,227	1,324	1,415	1,429
青森	476	518	537	486	557	480	463	417
岩手	403	371	494	588	582	547	472	450
宮城	673	801	878	816	740	738	695	789
秋田	338	389	291	281	290	253	291	377
山形	529	602	681	663	678	632	800	704
福島	556	651	739	545	500	613	579	549
茨城	1,435	1,508	1,618	1,670	1,603	1,613	1,506	1,502
栃木	1,056	1,068	1,131	1,068	1,128	1,000	1,107	1,120
群馬	1,220	1,385	1,631	1,658	1,666	1,320	1,687	1,896
埼玉	5,234	5,250	5,549	5,448	5,388	4,916	4,879	4,808
千葉	2,840	3,057	3,076	2,875	2,865	3,108	3,127	3,290
東京	6,099	6,509	7,305	7,140	7,224	7,308	7,595	7,308
神奈川	3,679	3,518	3,858	3,712	3,692	3,640	3,744	3,649
新潟	752	844	1,054	914	1,001	977	1,057	1,037
富山	174	219	236	275	247	323	257	262
石川	456	565	504	524	598	481	474	450
福井	281	381	431	434	529	564	469	599
山梨	504	553	733	615	595	483	641	663
長野	1,395	1,597	1,858	1,532	1,821	1,660	1,812	1,647
岐阜	1,133	1,428	1,419	1,358	1,164	1,188	1,076	1,239
静岡	1,981	2,177	2,261	2,278	2,218	2,030	1,724	1,832
愛知	4,617	5,351	5,291	5,400	5,537	6,000	5,974	5,720
三重	954	1,098	1,258	1,255	1,418	1,269	1,284	1,556
滋賀	798	854	938	863	835	751	730	1,056
京都	1,369	1,255	1,236	1,155	1,196	1,193	1,169	1,294
大阪	4,137	4,634	4,343	4,529	4,709	3,951	4,513	4,559
兵庫	2,530	2,897	3,133	2,702	2,537	2,538	2,804	2,654
奈良	528	560	516	583	647	663	650	704
和歌山	380	397	483	692	672	661	568	508
鳥取	153	157	189	219	251	300	211	166
島根	211	341	384	259	299	279	277	284
岡山	840	860	1,066	1,156	1,114	885	944	889
広島	1,239	1,272	1,229	1,240	1,240	1,218	1,177	1,252
山口	658	747	809	910	987	872	852	851
徳島	367	407	449	355	430	398	443	447
香川	519	584	520	441	504	505	467	481
愛媛	703	679	778	762	730	754	1,084	989
高知	417	461	507	378	419	365	348	390
福岡	2,696	2,991	3,138	3,527	3,203	3,160	3,258	2,974
佐賀	387	378	441	516	554	510	549	508
長崎	482	596	600	583	614	713	749	832
熊本	395	407	354	438	438	492	438	519
大分	716	631	546	599	560	617	647	722
宮崎	639	614	629	690	750	870	833	810
鹿児島	561	661	628	673	660	744	552	606
沖縄	327	369	489	538	580	629	601	627
北海道	1,078	1,190	1,394	1,384	1,227	1,324	1,415	1,429
東北	3,727	4,176	4,674	4,293	4,348	4,240	4,357	4,323
関東	22,067	22,848	24,901	24,186	24,161	23,388	24,286	24,236
北陸	911	1,165	1,171	1,233	1,374	1,368	1,200	1,311
中部	10,080	11,651	12,087	11,823	12,158	12,147	11,870	11,994
近畿	9,742	10,597	10,649	10,524	10,596	9,757	10,434	10,775
中国	3,101	3,377	3,677	3,784	3,891	3,554	3,461	3,442
四国	2,006	2,131	2,254	1,936	2,083	2,022	2,342	2,307
九州	5,876	6,278	6,336	7,026	6,779	7,106	7,026	6,971
沖縄	327	369	489	538	580	629	601	627

出典： 公害等調査委員会「公害苦情調査結果」

注： 典型7公害とは、環境基本法で定義されている以下の７種類（大気汚染、水質汚濁、土壌汚染、騒音、振動、地盤沈下及び悪臭）をいう。

4-1-18. 典型7公害苦情件数

都道府県名 ＼ 事項	公害 典型7公害苦情件数（件）							
	H19年度	H20年度	H21年度	H22年度	H23年度	H24年度	H25年度	H26年度
全国	64,529	59,703	56,665	54,845	54,453	54,377	53,039	51,912
北海道	1,331	1,078	1,021	1,121	885	914	867	835
青森	327	334	274	222	230	271	236	247
岩手	521	453	357	355	303	336	321	395
宮城	810	677	729	508	499	559	518	516
秋田	316	427	305	267	358	314	408	358
山形	734	1,020	1,321	1,122	915	926	591	510
福島	578	473	441	353	299	386	370	379
茨城	1,666	1,672	1,606	1,442	1,513	1,536	1,728	1,833
栃木	1,073	1,097	1,054	910	963	867	858	883
群馬	1,272	1,091	998	1,010	958	859	973	989
埼玉	4,970	4,317	3,897	3,645	3,634	3,404	3,381	3,288
千葉	3,188	2,815	2,832	2,891	3,089	3,725	3,311	3,326
東京	6,775	6,009	5,936	6,148	6,153	6,370	5,976	6,124
神奈川	3,649	3,328	2,928	2,952	2,865	2,865	2,929	2,840
新潟	930	1,057	915	869	808	780	801	848
富山	332	359	324	329	274	250	185	179
石川	400	354	374	312	256	224	292	284
福井	568	552	419	443	541	431	468	430
山梨	601	505	544	537	478	479	497	415
長野	1,585	1,654	1,553	1,320	1,121	1,147	1,124	1,202
岐阜	1,165	1,024	1,179	1,056	1,088	985	1,036	951
静岡	2,054	2,020	2,043	1,895	1,960	1,805	1,780	1,524
愛知	5,686	5,172	4,948	4,899	4,729	4,824	4,966	4,416
三重	1,648	1,480	1,219	1,162	1,009	1,057	1,096	1,042
滋賀	884	795	664	704	824	678	674	656
京都	1,192	1,198	1,081	1,067	1,047	1,092	1,097	1,036
大阪	4,237	3,770	3,632	3,841	4,117	4,237	4,155	4,073
兵庫	2,409	2,077	1,833	1,777	1,884	1,366	1,621	1,895
奈良	621	592	632	541	487	491	463	409
和歌山	559	508	359	400	423	446	360	352
鳥取	197	271	249	233	243	220	301	280
島根	268	212	203	205	185	212	236	230
岡山	920	926	750	683	808	751	741	715
広島	1,107	1,128	1,114	1,142	1,123	1,217	1,022	1,051
山口	806	704	706	738	615	620	533	507
徳島	387	327	360	289	313	260	272	304
香川	542	413	425	313	292	314	283	345
愛媛	917	858	870	792	741	755	693	698
高知	351	362	332	199	202	174	178	215
福岡	2,860	2,401	2,249	2,343	2,130	2,134	1,965	1,820
佐賀	479	466	337	321	443	458	368	370
長崎	639	614	640	594	570	582	513	469
熊本	409	451	488	444	538	549	532	502
大分	663	712	657	640	672	671	538	592
宮崎	657	709	824	657	582	643	579	614
鹿児島	669	676	611	575	580	510	566	465
沖縄	577	565	432	579	706	683	637	500
北海道	1,331	1,078	1,021	1,121	885	914	867	835
東北	4,216	4,441	4,342	3,696	3,412	3,572	3,245	3,253
関東	23,194	20,834	19,795	19,535	19,653	20,105	19,653	19,698
北陸	1,300	1,265	1,117	1,084	1,071	905	945	893
中部	12,138	11,350	10,942	10,332	9,907	9,818	10,002	9,135
近畿	9,902	8,940	8,201	8,330	8,782	8,310	8,370	8,421
中国	3,298	3,241	3,022	3,001	2,974	3,020	2,833	2,783
四国	2,197	1,960	1,987	1,593	1,548	1,503	1,426	1,562
九州	6,376	6,029	5,806	5,574	5,515	5,547	5,061	4,832
沖縄	577	565	432	579	706	683	637	500

出典： 公害等調査委員会「公害苦情調査結果」

注： 典型7公害とは、環境基本法で定義されている以下の７種類（大気汚染、水質汚濁、土壌汚染、騒音、振動、地盤沈下及び悪臭）をいう。

4-1-18. 典型7公害苦情件数

都道府県名 ＼ 事項	公害 典型7公害苦情件数（件）							
	H27年度	H28年度	H29年度	H30年度	R元年度	R2年度	R3年度	R4年度
全国	50,677	48,840	47,437	47,656	46,555	56,123	51,395	50723
北海道	906	842	822	887	896	1,056	963	936
青森	290	234	249	256	246	218	199	176
岩手	336	290	271	238	298	410	319	275
宮城	538	480	383	402	348	435	540	535
秋田	301	306	279	317	308	348	380	276
山形	549	404	454	296	279	373	365	310
福島	390	355	339	427	305	358	337	385
茨城	1,610	1,879	1,525	1,408	1,449	1,993	1,780	1643
栃木	775	804	708	776	747	865	843	760
群馬	918	829	828	775	716	944	792	763
埼玉	2,941	3,002	2,854	2,819	2,661	2,915	2,655	2686
千葉	3,253	3,010	2,863	2,734	2,699	4,019	3,249	3558
東京	5,831	5,596	5,526	5,522	5,351	6,861	6,453	6679
神奈川	2,571	2,651	2,729	2,791	2,601	3,716	3,350	3371
新潟	754	748	743	805	745	872	778	662
富山	161	163	151	132	121	182	173	146
石川	231	221	223	281	302	335	360	338
福井	418	373	398	417	351	406	401	409
山梨	472	510	385	415	346	410	419	417
長野	1,426	1,212	1,034	961	1,064	1,306	1,198	925
岐阜	790	790	847	876	931	1,068	1,123	1137
静岡	1,639	1,642	1,656	1,646	1,485	1,678	1,561	1605
愛知	4,605	4,396	4,374	4,280	3,872	4,943	4,624	4522
三重	894	862	868	877	867	1,164	1,008	1002
滋賀	692	638	603	631	574	619	504	652
京都	1,142	1,051	1,029	1,056	1,010	979	849	808
大阪	4,020	3,854	3,922	4,004	4,131	4,334	3,898	3859
兵庫	1,819	1,617	1,552	1,780	1,768	1,761	1,711	1742
奈良	413	325	408	384	387	484	483	423
和歌山	392	312	278	272	384	404	349	301
鳥取	298	216	227	239	232	212	199	213
島根	196	183	172	196	184	244	216	227
岡山	747	692	643	536	551	573	525	554
広島	1,076	952	951	879	929	1,023	954	879
山口	510	438	481	415	409	451	461	434
徳島	256	209	248	265	258	318	295	256
香川	347	341	281	402	457	514	400	423
愛媛	615	607	619	588	537	583	569	595
高知	179	170	146	147	135	176	212	169
福岡	1,798	1,885	1,882	1,973	2,020	2,252	2,003	2132
佐賀	370	365	310	326	338	463	435	378
長崎	507	574	625	646	519	596	524	481
熊本	627	593	517	513	520	602	659	540
大分	504	549	568	498	572	630	524	558
宮崎	574	540	548	587	661	702	593	473
鹿児島	514	453	380	423	423	592	468	530
沖縄	482	677	538	558	568	736	694	580
北海道	906	842	822	887	896	1,056	963	936
東北	3,158	2,817	2,718	2,741	2,529	3,014	2,918	2619
関東	18,371	18,281	17,418	17,240	16,570	21,723	19,541	19877
北陸	810	757	772	830	774	923	934	893
中部	9,354	8,902	8,779	8,640	8,219	10,159	9,514	9191
近畿	8,478	7,797	7,792	8,127	8,254	8,581	7,794	7785
中国	2,827	2,481	2,474	2,265	2,305	2,503	2,355	2307
四国	1,397	1,327	1,294	1,402	1,387	1,591	1,476	1443
九州	4,894	4,959	4,830	4,966	5,053	5,837	5,206	5092
沖縄	482	677	538	558	568	736	694	580

出典： 公害等調査委員会「公害苦情調査結果」

注： 典型7公害とは、環境基本法で定義されている以下の７種類（大気汚染、水質汚濁、土壌汚染、騒音、振動、地盤沈下及び悪臭）をいう。

4-2-1. 洪水ハザードマップ公表状況

都道府県名	公表市町村数	作成対象市町村数	公表市町村割合(%)
全国	1,347	1,411	95.5
北海道	142	145	97.9
青森	31	32	96.9
岩手	30	31	96.8
宮城	29	29	100.0
秋田	19	20	95.0
山形	35	35	100.0
福島	31	40	77.5
茨城	42	42	100.0
栃木	24	24	100.0
群馬	21	21	100.0
埼玉	51	51	100.0
千葉	47	50	94.0
東京	42	42	100.0
神奈川	32	32	100.0
新潟	28	28	100.0
富山	15	15	100.0
石川	19	19	100.0
福井	15	17	88.2
山梨	18	21	85.7
長野	56	56	100.0
岐阜	35	35	100.0
静岡	31	31	100.0
愛知	37	42	88.1
三重	24	25	96.0
滋賀	17	19	89.5
京都	26	26	100.0
大阪	34	40	85.0
兵庫	38	40	95.0
奈良	32	32	100.0
和歌山	24	26	92.3
鳥取	12	14	85.7
島根	13	14	92.9
岡山	22	24	91.7
広島	14	19	73.7
山口	18	18	100.0
徳島	20	20	100.0
香川	14	14	100.0
愛媛	18	18	100.0
高知	10	11	90.9
福岡	52	55	94.5
佐賀	18	18	100.0
長崎	20	20	100.0
熊本	36	42	85.7
大分	16	16	100.0
宮崎	21	21	100.0
鹿児島	16	16	100.0
沖縄	2	5	40.0
北海道	142	145	97.9
東北	203	215	94.4
関東	277	283	97.9
北陸	49	51	96.1
中部	183	189	96.8
近畿	171	183	93.4
中国	79	89	88.8
四国	62	63	98.4
九州	179	188	95.2
沖縄	2	5	40.0

北海道内の洪水ハザードマップ公表市町村

道南地域	渡島	9	函館市	北斗市	福島町
			木古内町	七飯町	八雲町
			長万部町	知内町	松前町
	檜山	6	江差町	上ノ国町	厚沢部町
			乙部町	今金町	せたな町
道央地域	石狩	8	札幌市	江別市	千歳市
			恵庭市	北広島市	石狩市
			当別町	新篠津村	
	後志	15	小樽市	寿都町	黒松内町
			蘭越町	喜茂別町	京極町
			倶知安町	共和町	積丹町
			古平町	仁木町	余市町
			赤井川村	ニセコ町	真狩村
	空知	24	夕張市	岩見沢市	美唄市
			芦別市	赤平市	三笠市
			滝川市	砂川市	歌志内市
			深川市	南幌町	奈井江町
			上砂川町	由仁町	長沼町
			栗山町	月形町	浦臼町
			新十津川町	妹背牛町	秩父別町
			雨竜町	北竜町	沼田町
	胆振	8	室蘭市	苫小牧市	登別市
			伊達市	白老町	厚真町
			安平町	むかわ町	
	日高	6	日高町	平取町	新冠町
			様似町	新ひだか町	浦河町
道北地域	上川	23	旭川市	士別市	名寄市
			富良野市	鷹栖町	東神楽町
			当麻町	比布町	愛別町
			上川町	東川町	美瑛町
			上富良野町	中富良野町	南富良野町
			占冠村	和寒町	剣淵町
			下川町	美深町	音威子府村
			中川町	幌加内町	
	留萌	3	留萌市	苫前町	天塩町
	宗谷	6	浜頓別町	中頓別町	枝幸町
			豊富町	幌延町	稚内市
オホーツク地域	オホーツク	15	北見市	網走市	紋別市
			美幌町	斜里町	清里町
			小清水町	訓子府町	置戸町
			佐呂間町	遠軽町	湧別町
			大空町	興部町	西興部村
十勝地域	十勝	14	帯広市	音更町	士幌町
			新得町	清水町	芽室町
			中札内村	幕別町	池田町
			豊頃町	本別町	足寄町
			浦幌町	上士幌町	
釧路・根室地域	釧路	7	釧路市	釧路町	厚岸町
			標茶町	弟子屈町	鶴居村
			白糠町		
	根室	3	中標津町	標津町	根室市

出典： 国土交通省水管理・国土保全局「想定最大規模降雨に対応した洪水浸水想定区域の指定状況」
注１： 令和5年3月末現在。
注２： 対象市町村数とは、水防法第14条に基づく浸水想定区域の設定があった市町村の数。

4-2-2. 都道府県別水害被害

都道府県名＼事項	水害被害額（平成27年価格　暦年　単位（百万円））						
	H17	H18	H19	H20	H21	H22	H23
全国	447,882	334,224	203,955	163,856	283,528	209,539	748,346
北海道	4,131	23,638	1,852	2,167	1,675	12,069	7,516
青森	4,961	7,195	4,870	38	741	1,704	4,601
岩手	856	14,887	14,040	575	1,052	3,889	7,986
宮城	1,072	9,338	4,519	942	3,365	3,812	18,725
秋田	2,836	1,638	27,026	238	4,350	3,340	8,197
山形	2,458	5,104	4,518	1,859	685	1,903	5,370
福島	2,390	4,218	5,021	2,098	884	8,731	61,425
茨城	964	4,012	3,655	2,411	751	1,095	2,786
栃木	380	715	2,388	1,799	1,029	49	7,583
群馬	1,541	589	9,182	1,367	374	440	4,856
埼玉	4,561	1,510	2,138	3,280	3,174	939	2,549
千葉	1,940	4,511	4,305	5,238	1,516	3,689	2,788
東京	42,093	563	3,146	6,490	3,570	12,284	6,539
神奈川	470	136	4,043	859	903	1,912	620
新潟	25,192	8,141	9,539	6,056	118,152	2,001	122,444
富山	3,891	4,683	1,106	15,571	1,111	719	1,151
石川	4,897	6,932	3,845	11,669	2,272	1,001	2,354
福井	964	3,015	519	84	3,494	207	3,620
山梨	149	9	2,167	187	0	361	8,783
長野	2,377	47,147	5,362	1,025	3,978	25,507	3,349
岐阜	3,462	7,682	1,990	8,161	2,902	12,192	24,690
静岡	6,198	1,663	12,468	2,143	931	6,277	11,568
愛知	303	406	564	48,805	4,008	439	10,162
三重	6,549	2,773	2,451	4,774	5,343	1,854	64,446
滋賀	79	421	198	651	0	157	472
京都	177	3,192	422	2,524	3,047	2,621	2,952
大阪	890	1,536	1,021	8,067	139	694	239
兵庫	443	3,066	420	149	106,394	4,760	61,073
奈良	714	764	3,912	525	1,534	299	26,950
和歌山	1,285	2,569	1,254	1,386	9,737	1,235	159,885
鳥取	1,662	5,180	2,555	357	113	438	9,969
島根	5,177	28,092	6,932	259	3,903	6,786	2,982
岡山	1,383	4,718	257	171	14,054	1,198	24,116
広島	20,147	16,812	325	1,973	3,435	17,842	1,555
山口	34,393	4,021	223	394	25,526	25,979	1,748
徳島	8,242	744	3,384	1,880	6,050	1	10,398
香川	1,604	42	9	94	497	180	4,820
愛媛	9,643	1,700	1,759	84	929	593	8,936
高知	15,492	2,738	8,969	2,534	2,419	1,778	9,977
福岡	2,777	2,638	1,770	1,466	51,235	7,269	361
佐賀	237	7,161	1,425	593	4,906	2,151	289
長崎	3,734	6,507	572	609	1,914	696	2,434
熊本	16,258	12,339	11,174	4,337	1,763	1,310	3,605
大分	1,532	2,615	5,775	358	1,040	123	1,555
宮崎	170,231	8,169	11,754	3,767	1,106	5,418	4,006
鹿児島	20,805	57,827	5,637	3,319	372	21,328	15,282
沖縄	6,342	866	3,494	523	133	268	633
北海道	4,131	23,638	1,852	2,167	1,675	12,069	7,516
東北	39,765	50,522	69,533	11,807	129,229	25,381	228,749
関東	52,098	12,045	31,023	21,630	11,318	20,769	36,504
北陸	9,751	14,630	5,471	27,324	6,876	1,927	7,126
中部	18,889	59,671	22,836	64,908	17,162	46,269	114,215
近畿	3,588	11,548	7,227	13,302	120,852	9,765	251,572
中国	62,763	58,823	10,292	3,153	47,031	52,243	40,370
四国	34,980	5,224	14,120	4,591	9,895	2,553	34,131
九州	215,573	97,256	38,107	14,449	62,336	38,294	27,531
沖縄	6,342	866	3,494	523	133	268	633

出典： 国土交通省「水害統計調査」

4-2-2. 都道府県別水害被害

都道府県名＼事項	水害被害額（平成27年価格　暦年　単位（百万円））						
	H24	H25	H26	H27	H28	H29	H30
全国	358,591	421,610	299,973	389,688	464,945	534,488	1,400,892
北海道	7,331	7,940	10,974	9,424	164,512	11,526	20,883
青森	1,684	11,297	2,730	720	11,654	1,189	779
岩手	1,080	34,765	579	1,832	167,522	4,551	3,156
宮城	4,853	3,099	3,651	33,098	3,480	4,421	138
秋田	3,157	15,053	1,324	4,262	510	40,799	10,888
山形	3,834	13,531	18,680	1,705	3,491	7	16,315
福島	2,147	6,210	1,594	18,121	1,079	7,212	1,454
茨城	1,012	2,406	905	159,340	46	807	70
栃木	1,189	573	751	65,531	609	1,392	296
群馬	3,876	1,921	500	2,039	1,200	1,353	443
埼玉	60	5,272	2,499	10,929	5,969	9,333	467
千葉	537	22,009	1,033	2,052	1,382	4,904	278
東京	89	22,577	9,044	231	3,071	3,483	11,009
神奈川	632	1,904	5,366	444	987	10,813	1,349
新潟	5,660	22,688	5,693	841	1,834	24,603	5,075
富山	2,969	983	1,853	532	1,146	10,355	3,168
石川	1,757	3,133	1,350	4,104	151	4,111	5,876
福井	6,574	7,130	1,697	616	273	5,072	2,627
山梨	1,181	600	544	1,044	576	2,174	2,165
長野	2,324	2,076	4,984	1,117	1,992	7,400	5,866
岐阜	4,634	2,414	15,097	5,619	2,316	3,367	34,171
静岡	7,808	1,013	16,131	1,569	972	5,357	6,072
愛知	4,677	1,127	501	506	1,081	3,553	1,399
三重	10,309	2,137	7,976	5,130	2,050	27,947	3,471
滋賀	1,202	15,708	1,334	1,200	438	3,360	348
京都	21,055	66,461	29,548	2,226	1,260	21,880	37,275
大阪	34,532	2,031	1,900	267	175	6,844	7,881
兵庫	1,310	10,127	19,936	3,450	532	9,040	52,889
奈良	3,228	5,795	2,762	2,411	708	12,626	652
和歌山	6,694	8,239	9,326	8,335	1,466	23,997	19,869
鳥取	191	2,937	360	626	75	3,071	16,047
島根	2,888	29,090	749	303	2,476	5,084	14,610
岡山	7,268	6,341	622	506	1,040	3,367	419,667
広島	1,786	2,683	45,374	1,075	9,219	5,437	337,749
山口	855	33,717	7,048	2,792	3,190	585	25,231
徳島	837	1,068	15,852	4,168	3,967	2,045	10,158
香川	55	655	879	1,142	623	2,520	2,711
愛媛	1,357	2,237	2,157	2,959	2,418	8,937	169,194
高知	2,431	2,429	29,203	4,766	4,590	1,970	34,580
福岡	58,325	1,434	3,331	1,198	2,077	158,155	61,898
佐賀	1,298	199	464	104	887	538	7,515
長崎	5,561	800	1,805	1,628	3,010	2,162	1,663
熊本	65,201	1,205	1,471	7,737	15,489	4,343	5,103
大分	46,230	894	585	520	3,700	51,912	6,384
宮崎	3,640	910	3,939	2,157	10,581	6,912	16,775
鹿児島	12,127	1,318	3,279	7,036	18,925	3,492	10,644
沖縄	1,148	173	2,612	2,276	194	480	4,636
北海道	7,331	7,940	10,974	9,424	164,512	11,526	20,883
東北	22,414	106,643	34,252	60,579	189,569	82,784	37,805
関東	8,576	57,263	20,641	241,609	13,842	34,259	16,076
北陸	11,299	11,246	4,899	5,252	1,570	19,538	11,671
中部	29,752	8,767	44,689	13,941	8,412	47,624	50,979
近畿	68,020	108,361	64,806	17,889	4,578	77,748	118,914
中国	12,988	74,769	54,154	5,301	16,001	17,543	813,303
四国	4,680	6,389	48,091	13,036	11,598	15,472	216,643
九州	192,382	6,760	14,874	20,381	54,668	227,513	109,982
沖縄	1,148	173	2,612	2,276	194	480	4,636

出典： 国土交通省「水害統計調査」

4-2-2. 都道府県別水害被害

都道府県名＼事項	水害被害額（平成27年価格　暦年　単位（百万円））R1	R2	R3
全国	2,158,125	649,311	352,273
北海道	966	4,404	2,615
青森	444	371	3,929
岩手	52,813	2,553	1,263
宮城	250,463	249	595
秋田	2,002	3,832	1,968
山形	5,134	33,991	364
福島	675,438	2,545	472
茨城	83,455	44	0
栃木	258,432	82	85
群馬	37,849	1,923	637
埼玉	120,824	1,810	6
千葉	75,759	3	2,202
東京	42,816	1,241	640
神奈川	81,281	714	2,256
新潟	24,641	1,998	3,955
富山	746	1,363	2,838
石川	795	1,108	583
福井	0	240	3,466
山梨	8,112	106	1,135
長野	212,363	13,766	22,627
岐阜	1,600	37,378	19,774
静岡	43,519	5,638	14,933
愛知	823	1,615	865
三重	10,070	1,852	5,621
滋賀	0	14	944
京都	646	1,915	2,182
大阪	1,572	549	660
兵庫	253	1,243	434
奈良	1,014	106	36
和歌山	5,187	2,321	1,975
鳥取	255	907	6,837
島根	423	8,021	35,195
岡山	4,432	1,952	1,449
広島	1,487	10,651	41,711
山口	3,787	5,903	5,340
徳島	1,728	420	566
香川	27	18	131
愛媛	3,571	6,425	3,105
高知	8,480	5,820	5,419
福岡	27,643	61,946	50,870
佐賀	74,576	6,096	63,449
長崎	5,613	9,617	5,589
熊本	2,946	322,841	9,108
大分	2,402	56,074	3,600
宮崎	6,402	6,471	6,367
鹿児島	14,646	20,758	13,759
沖縄	691	414	717
北海道	966	4,404	2,615
東北	1,010,936	45,539	12,546
関東	708,527	5,925	6,961
北陸	1,541	2,711	6,887
中部	268,374	60,250	63,820
近畿	8,672	6,149	6,231
中国	10,384	27,434	90,533
四国	13,806	12,684	9,221
九州	134,228	483,803	152,742
沖縄	691	414	717

出典： 国土交通省「水害統計調査」

4-2-3. 都道府県別土砂災害件数

事項 / 都道府県名	土砂災害件数										
	H24	H25	H26	H27	H28	H29	H30	R1	R2	R3	R4
全国	837	941	1,184	788	1,492	1,514	3,459	1,996	1,319	972	795
北海道	13	13	56	8	56	11	237	6	11	1	4
青森	2	14	1	1	12	1	2	3	1	11	18
岩手	0	30	2	9	158	3	4	99	1	0	11
宮城	0	2	3	24	1	16	4	261	0	2	33
秋田	5	11	1	2	9	57	14	2	8	11	14
山形	10	46	27	6	4	10	23	6	37	4	14
福島	4	18	10	28	7	21	10	163	6	16	27
茨城	2	12	1	4	7	7	0	43	7	0	1
栃木	2	4	3	58	1	3	0	39	1	2	1
群馬	1	2	2	2	3	4	1	90	1	4	2
埼玉	0	1	1	7	6	1	1	28	1	0	3
千葉	9	61	24	32	31	34	18	186	37	41	23
東京	1	22	1	4	8	10	0	25	5	1	0
神奈川	66	55	95	55	32	134	33	214	104	88	18
新潟	35	52	23	20	38	11	59	85	42	44	82
富山	9	28	30	4	11	35	33	5	2	0	13
石川	2	25	19	2	3	32	23	5	100	59	29
福井	10	19	2	3	1	6	2	0	7	19	8
山梨	2	3	1	6	6	39	14	15	8	12	1
長野	15	17	45	15	22	195	36	79	22	7	27
岐阜	15	11	20	5	9	15	15	4	48	37	6
静岡	31	26	73	73	18	48	40	87	15	7	211
愛知	0	2	1	3	5	12	6	2	12	7	9
三重	14	16	8	11	5	39	8	20	1	9	13
滋賀	9	21	0	3	2	17	8	0	3	2	1
京都	7	9	14	8	5	16	35	2	11	6	6
大阪	0	8	6	4	3	6	12	0	2	5	0
兵庫	1	3	88	7	4	12	75	0	8	9	2
奈良	3	5	1	3	0	7	10	1	2	1	2
和歌山	2	10	27	37	24	45	61	6	48	12	2
鳥取	3	6	1	3	34	34	45	2	17	56	2
島根	18	119	9	9	27	45	39	6	27	34	7
岡山	12	18	2	6	10	3	56	3	4	2	0
広島	11	15	182	8	93	24	1,243	5	43	129	7
山口	22	109	91	16	62	8	193	10	36	6	10
徳島	9	4	18	3	9	14	47	5	5	16	4
香川	1	6	3	6	7	19	57	1	1	0	1
愛媛	25	16	21	22	58	16	419	6	35	15	2
高知	51	21	122	31	21	25	171	42	25	22	22
福岡	100	1	1	5	31	244	117	3	62	15	0
佐賀	10	3	1	0	5	1	15	76	18	56	1
長崎	9	5	14	26	96	31	85	95	73	40	4
熊本	115	3	6	54	223	25	16	7	227	30	6
大分	41	4	24	16	67	90	14	10	42	2	10
宮崎	32	13	20	50	127	45	93	39	20	26	70
鹿児島	106	50	70	86	130	38	59	202	122	85	68
沖縄	2	2	14	3	1	5	6	8	11	21	0
北海道	13	13	56	8	56	11	237	6	11	1	4
東北	56	173	67	90	229	119	116	619	95	88	199
関東	83	160	128	168	94	232	67	640	164	148	49
北陸	21	72	51	9	15	73	58	10	109	78	50
中部	75	72	147	107	59	309	105	192	98	67	266
近畿	22	56	136	62	38	103	201	9	74	35	13
中国	66	267	285	42	226	114	1,576	26	127	227	26
四国	86	47	164	62	95	74	694	54	66	53	29
九州	413	79	136	237	679	474	399	432	564	254	159
沖縄	2	2	14	3	1	5	6	8	11	21	0

出典： 国土交通省砂防部「過去の都道府県別土砂災害発生件数（平成15年以降）」

4-2-2. 都道府県別水害被害

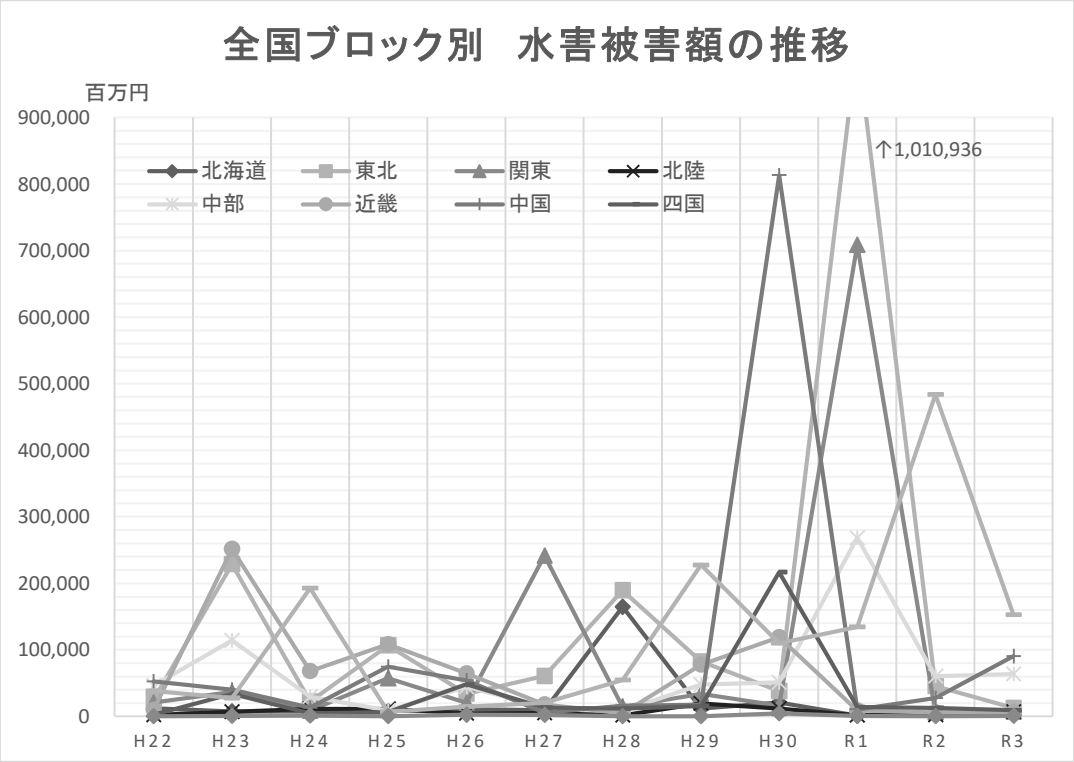

出典：国土交通省「水害統計調査」

4-2-3. 都道府県別土砂災害件数

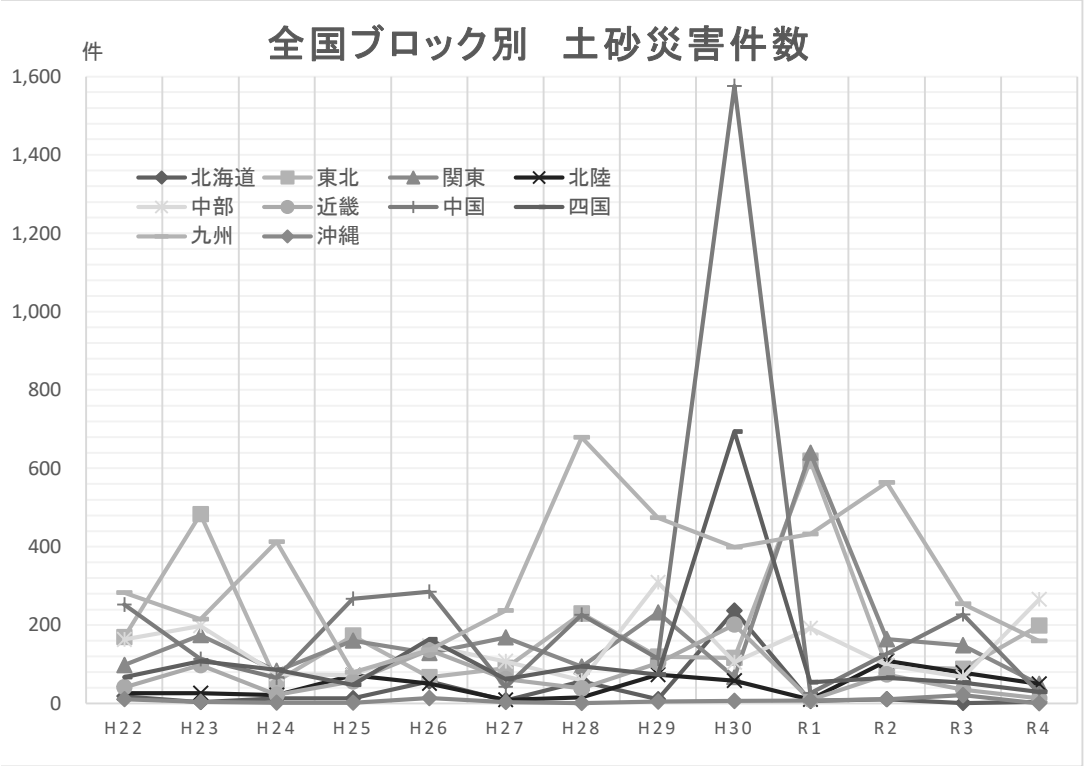

出典：国土交通省砂防部「過去の土砂災害発生件数」

4-2-4.交通事故件数、死者数（都道府県）

都道府県名＼事項	交通事故　R4		交通事故　R3	
	事故件数（件）	死者数（人）	事故件数（件）	死者数（人）
全国	300,839	2,610	305,196	2,636
北海道	8,457	115	8,304	120
青森	2,375	31	2,458	29
岩手	1,511	37	1,566	35
宮城	4,117	37	4,286	42
秋田	1,157	33	1,301	28
山形	2,970	26	3,184	24
福島	2,702	47	2,997	49
茨城	6,271	91	5,929	80
栃木	3,877	50	3,939	56
群馬	9,803	47	10,007	50
埼玉	16,576	104	16,707	118
千葉	13,223	124	13,534	121
東京	30,170	132	27,598	133
神奈川	21,098	113	21,660	142
新潟	2,728	61	2,848	47
富山	1,953	34	1,971	29
石川	1,987	22	1,946	26
福井	939	27	912	26
山梨	2,019	25	2,093	32
長野	4,752	46	4,772	45
岐阜	2,895	75	2,911	61
静岡	18,678	83	19,382	89
愛知	23,825	137	24,185	117
三重	2,917	60	2,722	62
滋賀	2,862	38	2,850	37
京都	3,810	45	3,859	51
大阪	25,509	141	25,388	140
兵庫	16,372	120	16,929	114
奈良	2,603	29	2,937	39
和歌山	1,389	24	1,419	31
鳥取	598	14	618	19
島根	766	16	774	10
岡山	4,348	74	4,683	57
広島	4,315	74	4,655	70
山口	2,261	31	2,458	34
徳島	1,960	23	2,121	32
香川	3,144	35	3,287	37
愛媛	2,132	44	2,260	50
高知	943	26	1,046	25
福岡	19,868	75	20,066	101
佐賀	3,238	23	3,506	23
長崎	2,611	28	2,804	27
熊本	3,175	53	3,188	39
大分	2,271	32	2,360	36
宮崎	3,798	32	4,461	30
鹿児島	3,088	42	3,532	47
沖縄	2,778	34	2,783	26
北海道	8,457	115	8,304	120
東北	17,560	272	18,640	254
関東	103,037	686	101,467	732
北陸	4,879	83	4,829	81
中部	53,067	401	53,972	374
近畿	52,545	397	53,382	412
中国	12,288	209	13,188	190
四国	8,179	128	8,714	144
九州	38,049	285	39,917	303
沖縄	2,778	34	2,783	26

出典：警察庁「交通事故の発生状況」

4-2-5.交通事故件数、死者数（警察署別）

事項 / 警察署名	交通事故　R5年		交通事故　R4年	
	人身事故件数（件）	死者数（人）	人身事故件数（件）	死者数（人）
北海道	9,082	131	8,457	115
札幌方面計	6,679	70	6,343	61
本部高速隊	52	2	33	
中央署	644	3	602	2
東署	610	5	672	3
西署	523	3	534	5
南署	550	1	481	4
北署	782	10	777	5
白石署	480	3	467	4
豊平署	643	3	534	4
厚別署	345	5	315	
手稲署	275		258	2
江別署	189	4	166	6
千歳署	250	5	252	3
岩見沢署	181	3	168	1
栗山署	69	2	53	4
夕張署				
三笠署				
美唄署	16		24	
砂川署	123	3	131	2
滝川署				
赤歌署	3	1	4	
芦別署	10	1	8	
小樽署	142	2	122	2
余市署	30	1	37	3
倶知安署	68	3	69	1
岩内署	23		18	1
伊達署	58	2	39	2
室蘭署	178	4	122	3
苫小牧署	387	2	403	2
門別署	6		8	1
静内署	19		32	
浦河署	23	2	14	1
函館方面計	561	12	577	7
函本高速	3		2	
函館隊				
函館中央署	405	6	404	4
函館西署	86		100	0
森署	21		14	0
八雲署	24	6	24	1
木古内署	3		2	
松前署	7		6	1
江差署	5		10	
せたな署	6		5	
寿都署	1		10	1

出典：北海道警察本部「警察署別人身交通事故発生状況」

4-2-5.交通事故件数、死者数（警察署別）

事項 / 警察署名	交通事故　R5年		交通事故　R4年	
	人身事故件数（件）	死者数（人）	人身事故件数（件）	死者数（人）
旭川方面計	725	17	679	23
旭本高速				
旭川隊	9	1	5	1
旭川中央署	204	2	154	4
旭川東署	313	2	312	8
士別署	13		21	
名寄署	24	2	25	
美深署				
枝幸署	16	1	11	
稚内署	21		26	1
富良野署	44	6	61	4
深川署	31	1	23	3
沼田署				
留萌署	29	1	22	1
羽幌署	10	1	11	
天塩署	11		8	1
釧路方面計	873	22	652	18
十勝隊	2	1	3	
釧路署	245	5	189	5
厚岸署	13	1	9	1
弟子屈署	13	2	14	4
根室署	9		13	
中標津署	33	4	23	1
池田署	12	1	18	
本別署	12	2	9	1
帯広署	503	2	351	6
新得署	26		19	
広尾署	5	4	4	
北見方面計	244	10	206	6
北本高速				
北見署	131	5	108	3
遠軽署	17	1	20	
網走署	43		39	2
美幌署	23	2	19	1
斜里署	7	1	9	
紋別署	19		10	
興部署	4	1	1	

出典：北海道警察本部「警察署別人身交通事故発生状況」