地域づくりの動向

令和３年度版

令和４年２月

（一財）北海道開発協会

項目番号	対象区分	指　標	ページ
1.北海道に関する指標			
1-1-1	北海道	北海道の位置・面積・地形	1
1-1-2	都道府県	国土総面積、海岸線総延長、民有地面積（地目別）	6
1-1-3	都道府県	市町村行政区画数	7
1-1-4	全国と北海道	全国と北海道の主要都市の日最低気温・平均気温の月別平年値	8
1-1-5	全国と北海道	全国と北海道の主要都市の日照時間、降水量の月別平年値	9
1-2-1	都道府県	都道府県別推計人口の推移	10
1-2-2	都道府県	都道府県別人口将来推計	17
1-2-3	市町村	北海道の人口将来推計（市町村別）	19
1-2-4	市町村	北海道内市町村別人口の推移	25
1-2-5	6 地域	北海道の人口増減率の推移	36
1-2-6	全国と北海道	全国と北海道の人口・人口動態の長期的推移	38
1-2-7	市町村	市町村別 65 歳以上人口比率の推移	44
1-2-8	全国と北海道	全国と北海道の高齢化率将来推計	48
1-2-9	6 地域	全道に占める 6 地域及び札幌市人口の割合の推移	49
1-2-10	その他	全道に占める中核都市圏人口割合の推移	50
1-2-11	全国と北海道	全国と北海道の出生率と合計特殊出生率の推移	51
1-2-12	都道府県	都道府県別住民基本台帳流入人口の推移	53
1-2-13	都道府県	人口・構成比・世帯数・人口動態（都道府県別）	55
1-2-14	市町村	北海道市町村別　面積・住基台帳人口・世帯数・人口動態	56
1-3-1	全国	国内総生産の推移	61
1-3-2	北海道	道内総生産の推移	71
1-3-3	その他	OECD 諸国と北海道の比較（GDP、国民所得）	78
1-3-4	都道府県	県内総生産の推移	79
1-3-5	都道府県	１人当たり県民所得の推移	85
1-3-6	都道府県	国内銀行預金、貸出金	88
1-3-7	全国	国際収支、経常収支、貿易・サービス収支の推移	89
1-3-8	都道府県	都道府県別域際収支	91
1-3-9	6 地域	地域別域際収支と地域別産業別域際収支	93
1-3-10	全国と北海道	全国と北海道の貿易額の推移及び品目別輸出入額	94
1-3-11	全国と北海道	全国と北海道の輸出入相手の地域	96
1-3-12	全国と北海道	全国と北海道の完全失業率と有効求人倍率の推移	97
1-3-13	都道府県	産業別就業者数	99
1-3-14	都道府県	着工新設住宅戸数（年度計）	100
1-3-15	都道府県	工業事業所数、従業者数、製造品出荷額（都道府県）	101
1-3-16	市町村	工業事業所数、従業者数、製造品出荷額（道内市町村）	102

項目番号	対象区分	指　標	ページ
1-3-17	都道府県	商業事業所数、従業者数、年間商品販売額（都道府県）	107
1-3-18	市町村	商業事業所数、従業者数、年間商品販売額（道内市町村）	108
1-4-1	都道府県	都道府県の主な歳入及び財政指標	113
1-4-2	市町村	道内市町村の主な歳入及び財政指標	114
1-5-1	都道府県	保育所数、学校数（幼稚園、小学校、中学校、高校、短大、大学）及び大学等進学率	119
1-5-2	市町村	学校数（幼稚園、小学校、中学校、義務教育校、高校）及び大学等進学率	120
1-6-1	都道府県	都道府県別介護給付費用額	124
1-6-2	都道府県	都道府県別介護施設数	127
1-6-3	都道府県	高齢者人口に対する介護施設定員数の割合	128
1-6-4	全国と北海道	全国と北海道における生活保護率の推移	129
1-6-5	都道府県	病院数とその病床数、一般診療所数とその病床数及び医師数、人口 10 万人当たり医師数	131
1-6-6	市町村	生活保護率、福祉施設数	132
1-6-7	市町村	病院数、一般診療所数、医師数	142
2. 地域社会の形成に関する指標			
2-1-1	北海道	北海道内市町村の姉妹友好都市提携数の推移	148
2-1-2	市町村	市町村別老人ホーム、保育所数	149
2-1-3	市町村	市町村別百貨店数	152
2-1-4	市町村	市町村別専門サービス業事業所数	153
2-1-5	市町村	市町村別公民館、図書館数	155
2-1-6	都道府県	住宅状況	158
2-1-7	都道府県	着工新設住宅戸数（年計）	159
2-1-8	市町村	公営住宅数	160
2-1-9	都道府県	水道普及率、下水道処理人口普及率、汚水処理人口普及率、ごみ処理減量処理率、し尿処理水洗化率	162
2-1-10	市町村	市町村別水道普及率、下水道処理人口普及率、汚水処理人口普及率	163
3. 世界への産業の振興に関する指標			
3-1-1	全国と北海道	北海道の農水産物の品目別生産量、生産額の全国シェア	168
3-1-2	全国と北海道	全国と北海道の農家戸数の推移	174
3-1-3	全国と北海道	全国と北海道の耕地面積の構成及び推移	176
3-1-4	全国と北海道	全国と北海道の耕作放棄地の推移	178
3-1-5	北海道	北海道の年齢別農業就業人口の推移	179
3-1-6	全国と北海道	法人化している農業経営体数の推移	182
3-1-7	北海道	農薬出荷量	183
3-1-8	都道府県	農家人口推移	184
3-1-9	都道府県	販売農家数、販売農家人口、農業就業人口、耕地面積、農業産出額、生産農業所得額	186
3-1-10	都道府県	水稲及び小麦の農作物作付面積並びに収穫量	188

項目番号	対象区分	指　標	ページ
3-1-11	都道府県	家畜飼養戸数及び飼養頭数、生乳生産量及び飲用牛乳生産量	190
3-1-12	市町村	農家戸数、農家人口、耕地面積、水稲の作付面積と収穫量	192
3-1-13	市町村	農業産出額、生産農業所得、各収穫量	196
3-1-14	都道府県	漁業経営体数、漁港数、漁船数、海面漁業漁獲量及び生産額	200
3-1-15	市町村	漁港数、漁業生産高、漁業生産額	202
3-1-16	全国と北海道	全国と北海道の食料品製造業の付加価値率の推移	207
3-1-17	全国と北海道	全国と北海道の全製造業出荷額に占める食料品製造業出荷額の割合	208
3-2-1	北海道	北海道の観光入込客数の推移	209
3-2-2	市町村	訪日外国人宿泊者数	211
3-2-3	6 地域	６地域別宿泊施設数	219
3-2-4	北海道	観光客の消費額及び経済波及効果	220
3-2-5	全国	全国の国立公園の公園別、年次別利用者数の推移	221
3-2-6	全国と北海道	訪日外国人旅行者数と海外旅行者数の推移	227
3-2-7	都道府県	全国の温泉利用状況	229
3-3-1	北海道	北海道の工業団地の面積	230
3-3-2	6 地域	地域別工場立地件数	234
3-3-3	全国と北海道	特許出願件数	235
3-3-4	北海道	北海道の海外進出企業の推移	236
3-3-5	都道府県	情報サービス産業の事業所数、従業者数、年間売上高	237
3-3-6	都道府県	高等学校の進路別進学率	238
3-3-7	北海道	北海道の在留外国人数の推移（国籍別）	239
3-3-8	北海道	北海道の外国人登録者数の推移（地域別）	243
3-3-9	北海道	北海道における外国人留学生の受入状況（国籍・地域別）	253
3-3-10	全国と北海道	全国と北海道の在留資格別在留外国人数の推移	254
3-4-1	全国と北海道	全国と北海道の一般道路現況(実延長、改良率、舗装率、道路密度等)の推移	256
3-4-2	その他	北海道の空港別乗降客数の推移	272
3-4-3	その他	北海道の空港別貨物取扱量の推移	274
3-4-4	その他	北海道の港湾取扱貨物量の推移	276
3-4-5	都道府県	一般国道、都道府県道、市町村道の実延長、改良率、舗装率	280
3-4-6	都道府県	都道府県別自動車保有台数（総数、貨物車、乗用車）	281
3-4-7	市町村	市町村別自動車保有台数	282
3-4-8	北海道	フェリー・ＲＯＲＯ船・コンテナ航路（国際、国内）	288
3-4-9	北海道	国際定期航空路	291
3-4-10	その他	北海道の外貿コンテナ取扱貨物量の推移	292

項目番号	対象区分	指　標	ページ
4.持続可能な国土に関する指標			
4-1-1	全国と北海道	全国と北海道の森林面積の推移	294
4-1-2	都道府県	森林面積、保安林面積、素材生産量、林業産出額	297
4-1-3	市町村	市町村別森林面積	298
4-1-4	都道府県	都道府県別 発電所数	301
4-1-5	都道府県	都道府県別 発電所数	303
4-1-6	北海道	北海道の新エネルギーの普及状況	304
4-1-7	ブロック	全国と北海道の水資源賦存量	305
4-1-8	全国と北海道	全国と北海道におけるごみの処理状況	306
4-1-9	市町村	市町村別リサイクル率	307
4-1-10	全国と北海道	全国と北海道の一次エネルギー供給量の推移	309
4-1-11	全国と北海道	一世帯当たり年間エネルギー消費量	310
4-1-12	全国と北海道	全国と北海道の１人当たり二酸化炭素排出量	311
4-1-13	都道府県	電力需要量	312
4-1-14	全国	ラムサール条約登録湿地数及び面積	317
4-1-15	都道府県	湿地面積の推移	318
4-1-16	都道府県	都道府県別都市公園数及び面積	319
4-1-17	市町村	市町村別都市公園数及び面積	320
4-1-18	都道府県	典型７公害苦情件数	324
4-2-1	都道府県	洪水ハザードマップ公表状況	327
4-2-2	都道府県	都道府県別水害被害	328
4-2-3	都道府県	都道府県別土砂災害件数	331
4-2-4	都道府県	交通事故件数、死者数（都道府県）	333
4-2-5	その他	交通事故件数、死者数（警察署別）	334

地域区分について

各指標の集計・記載にあたって、全国の各ブロック、北海道内の各地域等については、注釈に特段の記載が無い限り、以下の区分で集計・記載をしております。

●ブロック

北海道：北海道
東　北：青森、岩手、宮城、秋田、山形、福島、新潟
関　東：茨城、栃木、群馬、埼玉、千葉、東京、神奈川、山梨
北　陸：富山、石川、福井
中　部：長野、岐阜、静岡、愛知、三重
近　畿：滋賀、京都、大阪、兵庫、奈良、和歌山
中　国：鳥取、島根、岡山、広島、山口
四　国：徳島、香川、愛媛、高知
九　州：福岡、佐賀、長崎、熊本、大分、宮崎、鹿児島
沖　縄：沖縄

●総合振興局・振興局

渡　島：渡島総合振興局管内市町村
檜　山：檜山振興局管内市町村
石　狩：石狩振興周管内市町村
後　志：後志総合振興局管内市町村
空　知：空知総合振興局管内市町村
胆　振：胆振総合振興局管内市町村
日　高：日高振興局管内市町村
上　川：上川総合振興局管内市町村
留　萌：留萌振興局管内市町村
宗　谷：宗谷総合振興局管内市町村
オホーツク：オホーツク総合振興局管内市町村
十　勝：十勝総合振興局管内市町村
釧　路：釧路総合振興局管内市町村
根　室：根室振興局管内市町村

●開発建設部

札幌開発建設部：石狩、空知

函館開発建設部：渡島、檜山

小樽開発建設部：後志

旭川開発建設部：上川

室蘭開発建設部：胆振、日高

釧路開発建設部：釧路、根室

帯広開発建設部：十勝

網走開発建設部：オホーツク

留萌開発建設部：留萌

稚内開発建設部：宗谷

●6 地域

道南地域：渡島、檜山

道央地域：石狩、後志、空知、胆振、日高

道北地域：上川、留萌、宗谷

オホーツク地域：オホーツク

十勝地域：十勝

釧路・根室地域：釧路、根室

1. 北海道に関する指標

1-1-1. 北海道の位置・面積・地形

東西南北の端点
【北海道】

区分	方位	場所	経度 （世界測地系）	緯度 （世界測地系）
東端	極東	択捉島シベトロ村 ラッキベツ岬	148° 53′ 35″	45° 30′ 22″
西端	極西	松前郡松前町 大島西端	139° 20′ 04″	41° 31′ 02″
南端	極南	松前郡松前町 小島南端	139° 47′ 57″	41° 21′ 07″
北端	極北	択捉島シベトロ村 カモイワッカ岬	148° 45′ 08″	45° 33′ 26″

出典： 国土交通省国土地理院「都道府県及び市区町村の東西南北端点の経度緯度」

【日本】

区分	方位	場所	経度 （世界測地系）	緯度 （世界測地系）
東端	極東	東京都 南鳥島	153° 59′ 11″	24° 16′ 59″
西端	極西	沖縄県 与那国島	122° 56′ 01″	24° 26′ 58″
南端	極南	東京都 沖ノ鳥島	136° 04′ 11″	20° 25′ 31″
北端	極北	北海道 択捉島	148° 45′ 08″	45° 33′ 26″

出典： 国土交通省国土地理院「日本の東西南北端点の経度緯度」

1-1-1. 北海道の位置・面積・地形

主な島

島名	面積 (km^2)
利尻島	182.09
奥尻島	142.69
礼文島	81.25
天売島	5.47
焼尻島	5.19
大島（松前町）	9.74
小島（松前町）	1.54
ユルリ島	1.98
大黒島	1.07
中島（屈斜路湖）	5.81
中島（洞爺湖）	4.84
色丹島	247.65
大島（色丹村）	1.28
国後島	1,489.27
択捉島	3,166.64
歯舞諸島	
水晶島	12.13
秋勇留島	2.11
勇留島	9.90
志発島	58.33
多楽島	10.91

出典：国土交通省国土地理院「全国都道府県市区町村別面積調」

主な河川

河川名	流域面積 (km^2)	幹川流路延長 (km)
石狩川	14,330	268
天塩川	5,590	256
十勝川	9,010	156
釧路川	2,510	154
鵡川	1,270	135
尻別川	1,640	126
常呂川	1,930	120
網走川	1,380	115
沙流川	1,350	104
湧別川	1,480	87
渚滑川	1,240	84
後志利別川	720	80
留萌川	270	44

出典：国土交通省「一級河川の河川延長等調」

1-1-1. 北海道の位置・面積・地形

主な湖沼

湖沼名	所在地	面積 (km^2)
サロマ湖	佐呂間町・北見市・湧別町	151.59
屈斜路湖	弟子屈町	79.54
支笏湖	千歳市	78.48
洞爺湖	洞爺湖町・壮瞥町	70.72
風蓮湖	根室市・別海町	59.01
能取湖	網走市	58.20
厚岸湖	厚岸町	32.31
網走湖	網走市・大空町	32.28
摩周湖	弟子屈町	19.22
クッチャロ湖(大沼・小沼)	浜頓別町	13.40
阿寒湖	釧路市	13.25
涛沸湖	網走市・小清水町	8.19
東沸湖	泊村	8.13
塘路湖	標茶町	6.27
得茂別湖	択捉島	5.80
温根沼	根室市	5.72
大沼(七飯町)	七飯町	5.31
コムケ湖	紋別市	4.84
倶多楽湖	白老町	4.70
大沼(稚内市)	稚内市	4.67
湧洞沼	豊頃町	4.43
年萌湖	択捉島	4.36
小沼	七飯町	3.81
火散布沼	浜中町	3.76
然別湖	上士幌町・鹿追町	3.59
パンケ沼	幌延町	3.55
東ビロク湖	国後島	3.49
ニキショロ湖	国後島	3.44
一菱内湖	泊村	2.96
パンケト一	釧路市	2.86
藥取沼	択捉島	2.83
シブノツナイ湖	紋別市・湧別町	2.63
内保沼	択捉島	2.55
西ビロク湖	国後島	2.40
ウトナイ湖	苫小牧市	2.10
ポロ沼	猿払村	1.97
シラルトロ沼	標茶町	1.72
ケラムイ湖	国後島	1.67
生花苗沼	大樹町	1.54
キモンマ沼	択捉島	1.44
トウロ沼	択捉島	1.38
ラウス沼	択捉島	1.35
達古武湖	釧路町	1.31
ペンケ沼	豊富町・幌延町	1.27
長節湖	豊頃町	1.12
チミケップ湖	津別町	1.05
キモン沼	択捉島	1.01
紗那沼	択捉島	1.01
ノトロ湖	色丹島	1.00

出典：国土交通省国土地理院「全国都道府県市区町村別面積調」

1-1-1. 北海道の位置・面積・地形

主な山岳（標高1,000m以上）

山岳名	所在等	標高(m)	山岳名	所在等	標高(m)
大雪山<旭岳>	石狩山地	2,291	雌阿寒岳<阿寒富士>	知床・阿寒	1,476
大雪山<北鎮岳>	石狩山地	2,244	楽古岳	日高山脈	1,471
大雪山<白雲岳>	石狩山地	2,230	無意根山	支笏・洞爺・積丹	1,464
トムラウシ山	石狩山地	2,141	チトカニウシ山	北見山地	1,446
大雪山<愛別岳>	石狩山地	2,113	海別岳	知床・阿寒	1,419
十勝岳	石狩山地	2,077	群別岳	増毛山地	1,376
美瑛岳	石狩山地	2,052	雄阿寒岳	知床・阿寒	1,370
幌尻岳	日高山脈	2,052	渚滑岳	北見山地	1,345
オプタテシケ山	石狩山地	2,013	富良野西岳	夕張山地	1,331
ニペソツ山	石狩山地	2,013	遠音別岳	知床・阿寒	1,330
大雪山<黒岳>	石狩山地	1,984	ホロホロ山	支笏・洞爺・積丹	1,322
カムイエクウチカウシ山	日高山脈	1,979	恵庭岳	支笏・洞爺・積丹	1,320
石狩岳	石狩山地	1,967	喜登牛山	石狩山地	1,312
忠別岳	石狩山地	1,963	ニセコアンヌプリ	支笏・洞爺・積丹	1,308
戸蔦別岳	日高山脈	1,959	余別岳	支笏・洞爺・積丹	1,298
音更山	石狩山地	1,932	札幌岳	支笏・洞爺・積丹	1,293
上ホロカメットク山	石狩山地	1,920	北見富士	石狩山地	1,291
ピパイロ岳	日高山脈	1,916	遊楽部岳（見市岳）	渡島半島	1,277
富良野岳	石狩山地	1,912	知床岳	知床・阿寒	1,254
エサオマントッタベツ岳	日高山脈	1,902	東ヌプカウシヌプリ	石狩山地	1,252
羊蹄山（蝦夷富士）	支笏・洞爺・積丹	1,898	空沼岳	支笏・洞爺・積丹	1,251
札内岳	日高山脈	1,895	トマム山	日高山脈	1,239
ニセイカウシュッペ山	石狩山地	1,883	東三国山	石狩山地	1,230
チロロ岳	日高山脈	1,880	目国内岳	支笏・洞爺・積丹	1,220
武利岳	石狩山地	1,876	雷電山	支笏・洞爺・積丹	1,211
ウペペサンケ山	石狩山地	1,848	剣山	日高山脈	1,205
十勝幌尻岳	日高山脈	1,846	大平山	渡島半島	1,191
１８３９峰	日高山脈	1,842	横津岳	渡島半島	1,167
武華山	石狩山地	1,759	ウェンシリ岳	北見山地	1,142
芽室岳	日高山脈	1,754	駒ヶ岳<剣ヶ峯>	渡島半島	1,131
イドンナップ岳	日高山脈	1,752	函岳	北見山地	1,129
ペテガリ岳	日高山脈	1,736	尻別岳	支笏・洞爺・積丹	1,107
芦別岳	夕張山地	1,726	豊似岳	日高山脈	1,105
利尻山（利尻富士）	礼文・利尻	1,721	風不死岳	支笏・洞爺・積丹	1,102
夕張岳	夕張山地	1,668	ピンネシリ	増毛山地	1,100
羅臼岳	知床・阿寒	1,661	大千軒岳	渡島半島	1,072
西クマネシリ岳	石狩山地	1,635	幾春別岳	夕張山地	1,068
ピリカヌプリ	日高山脈	1,631	標津岳	知床・阿寒	1,061
神威岳	日高山脈	1,600	佐幌岳	石狩山地	1,060
サシルイ岳	知床・阿寒	1,564	昆布岳	支笏・洞爺・積丹	1,045
硫黄山	知床・阿寒	1,562	樽前山	支笏・洞爺・積丹	1,041
天塩岳	北見山地	1,558	ピッシリ山	天塩山地	1,032
斜里岳	知床・阿寒	1,547	手稲山	支笏・洞爺・積丹	1,023
知円別岳	知床・阿寒	1,544	ハッタオマナイ岳	夕張山地	1,021
三国山	石狩山地	1,541	乙部岳	渡島半島	1,017
狩場山	渡島半島	1,520	三頭山	天塩山地	1,009
中ノ岳	日高山脈	1,519	本倶登山	支笏・洞爺・積丹	1,009
雌阿寒岳	知床・阿寒	1,499	藻琴山	知床・阿寒	1,000
暑寒別岳	増毛山地	1,492			
余市岳	支笏・洞爺・積丹	1,488			

出典：国土交通省国土地理院「日本の山岳標高一覧　―１００３山―」
参考URL http://www.gsi.go.jp/KOKUJYOHO/MOUNTAIN/mountain.html

1-1-1. 北海道の位置・面積・地形

地目別面積（H31.1.1現在）

区分	田	畑	宅地	鉱泉地	池沼	山林
	(km²)	(km²)	(km²)	(km²)	(km²)	(km²)
北海道	2,399.28	8,988.81	1,232.95	0.02	211.98	38,847.64
道南地域	164.14	317.22	88.53	0.00	1.40	3,791.60
渡島	67.78	207.55	74.74	0.00	0.58	1,899.63
檜山	96.36	109.67	13.79	0.00	0.82	1,891.97
道央地域	1,400.57	1,223.51	584.01	0.01	127.94	10,982.66
石狩	208.80	247.09	243.57	0.00	99.76	1,460.45
後志	102.76	287.06	53.33	0.01	0.51	2,097.56
空知	940.44	215.39	120.70	0.00	16.35	2,433.66
胆振	96.44	220.60	132.82	0.00	2.09	1,379.19
日高	52.13	253.37	33.59	0.00	9.23	3,611.80
道北地域	770.69	1,411.74	182.79	0.00	59.11	12,051.59
上川	683.63	674.39	140.54	－	35.03	7,318.61
留萌	87.06	178.27	17.91	0.00	1.38	2,412.71
宗谷	－	559.08	24.34	0.00	22.70	2,320.27
オホーツク地域	43.35	1,585.58	117.30	0.00	1.17	5,882.35
オホーツク	43.35	1,585.58	117.30	0.00	1.17	5,882.35
十勝地域	20.53	2,413.26	147.66	0.00	18.40	4,401.69
十勝	20.53	2,413.26	147.66	0.00	18.40	4,401.69
釧路・根室地域	－	2,037.49	112.68	0.00	3.95	1,737.75
釧路	－	819.68	69.99	0.00	0.43	1,543.15
根室	－	1,217.81	42.69	0.00	3.52	194.60

区分	牧場	原野	雑種地	その他	合計
	(km²)	(km²)	(km²)	(km²)	(km²)
北海道	1,613.37	4,123.20	1,340.52	17,563.43	76,321.23
道南地域	77.05	545.03	76.14	1,434.01	6,495.13
渡島	52.22	239.26	61.24	1,261.81	3,864.83
檜山	24.83	305.77	14.90	172.20	2,630.30
道央地域	284.75	1,220.57	573.13	5,168.78	21,565.97
石狩	16.68	191.95	196.36	875.48	3,540.16
後志	20.39	456.09	76.10	976.63	4,070.44
空知	18.35	207.48	136.95	1,692.49	5,781.83
胆振	71.32	270.69	121.97	1,067.28	3,362.39
日高	158.01	94.36	41.75	556.90	4,811.15
道北地域	254.44	999.64	270.13	2,200.40	18,200.52
上川	37.95	304.95	141.99	981.59	10,318.68
留萌	11.32	143.43	28.74	374.95	3,255.77
宗谷	205.17	551.26	99.40	843.86	4,626.07
オホーツク地域	138.44	262.04	109.54	2,039.04	10,178.81
オホーツク	138.44	262.04	109.54	2,039.04	10,178.81
十勝地域	288.44	283.83	183.36	3,074.33	10,831.50
十勝	288.44	283.83	183.36	3,074.33	10,831.50
釧路・根室地域	570.24	812.09	128.22	3,646.87	9,049.29
釧路	358.76	463.96	75.67	2,665.41	5,997.05
根室	211.48	348.13	52.55	981.46	3,052.24

出典：北海道「北海道統計書」

注１：北海道総合政策部地域行政局市町村課「固定資産の価格等の概要調書」による。各市町村において、1月1日現在で土地課税台帳又は土地補充課税台帳に登録されている土地のうち、総評価地積と非課税地積を合計したもの。

注２：「雑種地」とは、野球場、テニスコート、ゴルフ場、競馬場、鉄軌道用地、遊園地等、「その他」とは、墓地、境内地、運河用地、水道用地、用悪水路、ため池、堤、井溝、保安林、公衆用道路、公園、湖等である。

1-1-2. 国土総面積、海岸線総延長、民有地面積（地目別）

事項 / 都道府県名	国土								
	国土総面積(km²) R3.10.1現在	海岸線（m） R3.3.31現在	民有地（km²）R2.1.1現在						
			宅地	田	畑	山林	牧場	原野	雑種地
全国	377,974.63	35,649,013	17,321	25,624	23,544	80,458	1,179	8,416	6,107
北海道	83,424.41	4,460,605	1,066	2,339	8,559	10,868	929	2,677	768
青森	9,645.62	796,480	301	838	693	1,544	22	421	127
岩手	15,275.01	710,780	324	962	640	5,205	79	416	134
宮城	7,282.29	829,868	409	1,111	305	1,669	7	61	144
秋田	11,637.52	264,220	255	1,300	226	1,941	4	542	58
山形	9,323.13	134,596	257	995	332	1,642	2	239	55
福島	13,784.14	166,550	439	1,061	723	3,203	22	302	202
茨城	6,097.24	195,142	705	918	965	1,188	9	78	297
栃木	6,408.09	－	450	958	345	1,087	9	52	252
群馬	6,362.28	－	431	254	569	897	2	116	162
埼玉	3,797.75	－	704	389	471	487	－	23	186
千葉	5,157.31	534,422	759	826	593	912	6	115	306
東京	2,194.05	762,931	579	3	88	289	－	19	47
神奈川	2,416.11	431,745	602	45	182	278	－	19	115
新潟	12,583.95	634,960	470	1,561	330	2,195	1	204	159
富山	4,247.54	147,394	243	587	58	376	1	38	47
石川	4,186.20	583,684	196	392	143	764	1	41	60
福井	4,190.52	415,100	163	381	51	858	－	22	40
山梨	4,465.27	－	176	103	260	649	－	68	60
長野	13,561.56	－	485	630	652	2,255	15	446	160
岐阜	10,621.29	－	372	438	177	3,228	1	117	135
静岡	7,777.28	518,312	569	272	589	2,274	－	178	191
愛知	5,173.15	669,423	868	457	375	692	1	19	211
三重	5,774.47	1,140,150	352	486	200	1,486	－	40	159
滋賀	4,017.38	－	234	493	54	677	－	26	79
京都	4,612.20	315,235	225	260	90	864	－	35	59
大阪	1,905.34	240,551	523	104	38	144	－	4	72
兵庫	8,400.94	850,499	582	694	120	2,279	1	49	219
奈良	3,690.94	－	156	180	78	880	－	17	55
和歌山	4,724.68	651,425	156	135	251	1,737	－	11	49
鳥取	3,507.14	133,348	110	246	146	699	－	131	33
島根	6,707.90	1,026,906	139	357	150	2,554	2	88	65
岡山	7,114.33	541,955	365	597	246	2,669	4	111	118
広島	8,479.22	1,128,401	369	483	228	2,883	2	94	128
山口	6,112.55	1,580,060	277	452	161	2,374	1	78	114
徳島	4,146.99	392,562	135	207	164	1,213	－	6	36
香川	1,876.92	737,272	185	265	126	535	－	5	56
愛媛	5,676.12	1,716,426	233	274	448	2,205	4	24	60
高知	7,103.60	717,872	105	245	143	2,695	1	36	35
福岡	4,986.86	691,969	646	684	271	891	1	101	169
佐賀	2,440.67	383,527	166	439	205	641	－	64	61
長崎	4,130.98	4,183,357	206	263	414	963	1	135	72
熊本	7,409.39	1,077,799	340	691	570	2,018	5	202	114
大分	6,340.70	774,175	220	436	262	1,601	11	261	86
宮崎	7,735.00	405,955	252	372	374	1,326	3	127	79
鹿児島	9,186.42	2,665,649	377	430	1,038	2,550	11	357	137
沖縄	2,282.15	2,037,408	146	12	442	77	20	200	133
北海道	83,424.41	4,460,605	1,066	2,339	8,559	10,868	929	2,677	768
東北	79,531.66	3,537,454	2,455	7,828	3,249	17,399	137	2,185	879
関東	36,898.10	1,924,240	4,406	3,496	3,473	5,787	26	490	1,425
北陸	12,624.26	1,146,178	602	1,360	252	1,998	2	101	147
中部	42,907.75	2,327,885	2,646	2,283	1,993	9,935	17	800	856
近畿	27,351.48	2,057,710	1,876	1,866	631	6,581	1	142	533
中国	31,921.14	4,410,670	1,260	2,135	931	11,179	9	502	458
四国	18,803.63	3,564,132	658	991	881	6,648	5	71	187
九州	42,230.02	10,182,431	2,207	3,315	3,134	9,990	32	1,247	718
沖縄	2,282.15	2,037,408	146	12	442	77	20	200	133

出典： 国土交通省国土地理院「令和3年全国都道府県市区町村別面積調」、国土交通省水管理・国土保全局「海岸統計 令和3年度版」、総務省「令和2年度　固定資産の価格等の概要調書」

注： 民有地面積は、総務省が毎年1月1日現在の固定資産について、各都道府県に報告を求めて取りまとめている「固定資産の価格等の概要調書（土地）」による。民有地は、全国の市町村の固定資産税課税の基本帳簿（土地課税台帳、土地補充課税台帳）に登録された課税対象の土地（田、畑、山林、宅地、牧場、原野、鉱泉地、池沼、雑種地）である。したがって、法定免税点未満の民有地も含むものであるが、国・公有地、公共用地、墓地、道路、用水路、溜池、保安林、私立学校用地、宗教法人の境内など、固定資産税が非課税とされている土地は除かれている。

1-1-3. 市町村行政区画数

事項 / 都道府県名	行政区画（R3.10.1現在）						
	計	市	町	村	指定都市	中核市	施行時特例市
全国	1,718	792	743	183	20	64	23
北海道	179	35	129	15	1	2	
青森	40	10	22	8		2	
岩手	33	14	15	4		1	
宮城	35	14	20	1	1		
秋田	25	13	9	3		1	
山形	35	13	19	3		1	
福島	59	13	31	15		3	
茨城	44	32	10	2		1	1
栃木	25	14	11	0		1	
群馬	35	12	15	8		2	2
埼玉	63	40	22	1	1	3	4
千葉	54	37	16	1	1	2	
東京	39	26	5	8		1	
神奈川	33	19	13	1	3	1	5
新潟	30	20	6	4	1		2
富山	15	10	4	1		1	
石川	19	11	8	0		1	
福井	17	9	8	0		1	
山梨	27	13	8	6		1	
長野	77	19	23	35		2	
岐阜	42	21	19	2		1	
静岡	35	23	12	0	2		2
愛知	54	38	14	2	1	4	1
三重	29	14	15	0			1
滋賀	19	13	6	0		1	
京都	26	15	10	1	1		
大阪	43	33	9	1	2	6	3
兵庫	41	29	12	0	1	4	2
奈良	39	12	15	12		1	
和歌山	30	9	20	1		1	
鳥取	19	4	14	1		1	
島根	19	8	10	1		1	
岡山	27	15	10	2	1	1	
広島	23	14	9	0	1	2	
山口	19	13	6	0		1	
徳島	24	8	15	1			
香川	17	8	9	0		1	
愛媛	20	11	9	0		1	
高知	34	11	17	6		1	
福岡	60	29	29	2	2	1	
佐賀	20	10	10	0			1
長崎	21	13	8	0		2	
熊本	45	14	23	8	1		
大分	18	14	3	1		1	
宮崎	26	9	14	3		1	
鹿児島	43	19	20	4		1	
沖縄	41	11	11	19		1	
北海道	179	35	129	15	1	2	0
東北	257	97	122	38	2	8	2
関東	320	193	100	27	5	11	13
北陸	51	30	20	1	0	3	0
中部	237	115	83	39	3	5	6
近畿	198	111	72	15	4	12	6
中国	107	54	49	4	2	6	0
四国	95	38	50	7	0	3	0
九州	233	108	107	18	3	6	1
沖縄	41	11	11	19	0	1	0

出典：総務省資料

注：指定都市　人口50万以上の市のうちから政令で指定
中核市　人口30万以上の市の申出に基づき政令で指定(H26改正により20万以上)
施行時特例市　人口20万以上の市の申出に基づき政令で指定（H26改正により廃止）

1-1-4. 全国と北海道の主要都市の日最低気温・平均気温の月別平年値

月 / 地点	全国と北海道の主要都市の日最低気温の月別平年値（℃）												
	1月	2月	3月	4月	5月	6月	7月	8月	9月	10月	11月	12月	年
稚内	-6.4	-6.7	-3.1	1.8	6.3	10.4	14.9	17.2	14.4	8.4	1.3	-4.2	4.5
旭川	-11.7	-11.8	-6.1	0.2	6.1	12.0	16.4	16.9	11.7	4.4	-1.5	-8.0	2.4
網走	-8.9	-9.6	-4.9	0.6	5.8	10.2	14.6	16.6	13.4	7.0	0.4	-6.0	3.3
札幌	-6.4	-6.2	-2.4	3.4	9.0	13.4	17.9	19.1	14.8	8.0	1.6	-4.0	5.7
帯広	-13.0	-12.0	-5.4	0.8	6.2	10.8	15.1	16.5	12.7	5.3	-1.1	-8.9	2.2
釧路	-9.8	-9.4	-4.2	0.7	5.4	9.5	13.6	15.7	12.9	6.1	-0.3	-7.0	2.8
根室	-6.5	-7.1	-3.7	0.5	4.5	8.1	12.1	14.8	13.6	8.5	2.3	-3.6	3.6
函館	-6.0	-5.7	-2.2	2.8	8.0	12.6	17.3	18.9	14.6	7.8	1.8	-3.6	5.5
青森	-3.5	-3.3	-0.8	4.1	9.4	14.1	18.6	20.0	15.8	9.1	3.4	-1.4	7.1
秋田	-2.1	-2.1	0.4	5.2	11.1	16.0	20.4	21.6	17.1	10.4	4.5	0.0	8.5
新潟	0.1	-0.1	2.4	7.0	12.7	17.7	21.8	23.3	19.0	12.8	6.9	2.4	10.5
長野	-3.9	-3.7	-0.5	4.9	10.9	16.1	20.5	21.5	17.2	10.3	3.4	-1.5	7.9
東京	1.2	2.1	5.0	9.8	14.6	18.5	22.4	23.5	20.3	14.8	8.8	3.8	12.1
広島	2.0	2.4	5.1	10.1	15.1	19.8	24.1	25.1	21.1	14.9	8.9	4.0	12.7
大阪	3.0	3.2	6.0	10.9	16.0	20.3	24.6	25.8	21.9	16.0	10.2	5.3	13.6
福岡	3.9	4.4	7.2	11.5	16.1	20.3	24.6	25.4	21.6	16.0	10.6	5.8	14.0
鹿児島	4.9	5.8	8.7	12.9	17.3	21.3	25.3	26.0	23.2	18.0	12.2	6.9	15.2
高知	2.1	3.1	6.4	10.9	15.5	19.7	23.9	24.5	21.4	15.6	9.7	4.2	13.1
那覇	14.9	15.1	16.7	19.1	22.1	25.2	27.0	26.8	25.8	23.5	20.4	16.8	21.1

出典： 気象庁ホームページ
注： 1991年から2020年までの平均値。

月 / 地点	全国と北海道の主要都市の気温の月別平年値（℃）												
	1月	2月	3月	4月	5月	6月	7月	8月	9月	10月	11月	12月	年
稚内	-4.3	-4.3	-0.6	4.5	9.1	13.0	17.2	19.5	17.2	11.3	3.8	-2.1	7.0
旭川	-7.0	-6.0	-1.4	5.6	12.3	17.0	20.7	21.2	16.4	9.4	2.3	-4.2	7.2
網走	-5.1	-5.4	-1.3	4.5	9.8	13.5	17.6	19.6	16.8	10.9	4.0	-2.4	6.9
札幌	-3.2	-2.7	1.1	7.3	13.0	17.0	21.1	22.3	18.6	12.1	5.2	-0.9	9.2
帯広	-6.9	-5.7	-0.4	6.0	11.6	15.2	18.9	20.3	16.9	10.3	3.5	-3.8	7.2
釧路	-4.8	-4.3	-0.4	4.0	8.6	12.2	16.1	18.2	16.5	11.0	4.7	-1.9	6.7
根室	-3.4	-3.8	-0.8	3.5	7.7	10.9	14.9	17.4	16.2	11.6	5.6	-0.5	6.6
函館	-2.4	-1.8	1.9	7.3	12.3	16.2	20.3	22.1	18.8	12.5	6.0	-0.1	9.4
青森	-0.9	-0.4	2.8	8.5	13.7	17.6	21.8	23.5	19.9	13.5	7.2	1.4	10.7
秋田	0.4	0.8	4.0	9.6	15.2	19.6	23.4	25.0	21.0	14.5	8.3	2.8	12.1
新潟	2.5	3.1	6.2	11.3	16.7	20.9	24.9	26.5	22.5	16.7	10.5	5.3	13.9
長野	-0.4	0.4	4.3	10.6	16.4	20.4	24.3	25.4	21.0	14.4	7.9	2.3	12.3
東京	5.4	6.1	9.4	14.3	18.8	21.9	25.7	26.9	23.3	18.0	12.5	7.7	15.8
広島	5.4	6.2	9.5	14.8	19.6	23.2	27.2	28.5	24.7	18.8	12.9	7.5	16.5
大阪	6.2	6.6	9.9	15.2	20.1	23.6	27.7	29.0	25.2	19.5	13.8	8.7	17.1
福岡	6.9	7.8	10.8	15.4	19.9	23.3	27.4	28.4	24.7	19.6	14.2	9.1	17.3
鹿児島	8.7	9.9	12.8	17.1	21.0	24.0	28.1	28.8	26.3	21.6	16.2	10.9	18.8
高知	6.7	7.8	11.2	15.8	20.0	23.1	27.0	27.9	25.0	19.9	14.2	8.8	17.3
那覇	17.3	17.5	19.1	21.5	24.2	27.2	29.1	29.0	27.9	25.5	22.5	19.0	23.3

出典： 気象庁ホームページ
注： 1991年から2020年までの平均値。

1-1-5. 全国と北海道の主要都市の日照時間、降水量の月別平年値

月 / 地点	全国と北海道の主要都市の日照時間の月別平年値（時間）												
	1月	2月	3月	4月	5月	6月	7月	8月	9月	10月	11月	12月	年
稚　内	40.6	74.7	137.5	173.5	181.6	154.6	142.7	150.7	172.1	134.6	55.9	28.4	1,446.9
旭　川	75.3	96.1	141.3	169.5	197.4	176.5	159.8	154.6	144.7	125.9	67.3	58.1	1,566.5
網　走	111.5	137.9	172.4	178.6	187.1	172.2	167.6	163.9	162.9	157.4	121.2	117.4	1,850.0
札　幌	90.4	103.5	144.7	175.8	200.4	180.0	168.0	168.1	159.3	145.9	99.1	82.7	1,718.0
帯　広	188.2	191.5	217.9	192.9	188.8	148.2	121.9	125.2	137.8	167.6	168.2	172.0	2,020.1
釧　路	186.7	183.1	200.8	182.2	177.5	126.8	118.9	117.6	143.9	177.0	167.6	175.6	1,957.6
根　室	154.4	164.1	190.8	180.9	171.6	135.5	117.3	124.6	144.5	162.8	148.2	151.8	1,846.7
函　館	103.1	117.9	158.7	186.1	198.5	172.6	134.4	148.0	160.8	163.9	109.4	91.5	1,744.9
青　森	48.5	72.3	126.0	179.1	201.4	180.0	161.4	178.0	162.4	144.4	85.4	50.4	1,589.2
秋　田	39.0	64.3	121.5	168.6	184.9	179.5	150.3	186.9	160.8	143.1	83.2	45.3	1,527.4
新　潟	56.4	74.3	136.8	177.7	202.8	179.2	162.1	205.2	156.2	138.2	91.5	62.9	1,639.6
長　野	128.4	140.2	173.3	199.4	214.8	167.4	168.8	201.1	151.2	152.1	142.3	131.1	1,969.9
東　京	192.6	170.4	175.3	178.8	179.6	124.2	151.4	174.2	126.7	129.4	149.8	174.4	1,926.7
広　島	138.6	140.1	176.7	191.9	210.8	154.6	173.4	207.3	167.3	178.6	153.3	140.6	2,033.1
大　阪	146.5	140.6	172.2	192.6	203.7	154.3	184.0	222.4	161.6	166.1	152.6	152.1	2,048.6
福　岡	104.1	123.5	161.2	188.1	204.1	145.2	172.2	200.9	164.7	175.9	137.3	112.2	1,867.0
鹿児島	132.6	139.3	163.2	175.6	178.2	109.3	185.5	206.9	176.4	184.0	157.7	143.2	1,942.1
高　知	190.7	177.2	192.2	197.3	195.7	133.8	173.7	204.0	162.0	179.6	168.8	184.6	2,159.7
那　覇	93.1	93.1	115.3	120.9	138.2	159.5	227.0	206.3	181.3	163.3	121.7	107.4	1,727.1

出典： 気象庁ホームページ
注： 1991年から2020年までの平均値。

月 / 地点	全国と北海道の主要都市の降水量の月別平年値(mm)												
	1月	2月	3月	4月	5月	6月	7月	8月	9月	10月	11月	12月	年
稚　内	84.6	60.6	55.1	50.3	68.1	65.8	100.9	123.1	136.7	129.7	121.4	112.9	1,109.2
旭　川	66.9	54.7	55.0	48.5	66.6	71.4	129.5	152.9	136.3	105.8	114.5	102.4	1,104.4
網　走	53.8	41.9	39.3	51.2	64.1	68.1	85.8	115.3	115.0	88.2	58.1	63.6	844.2
札　幌	108.4	91.9	77.6	54.6	55.5	60.4	90.7	126.8	142.2	109.9	113.8	114.5	1,146.1
帯　広	40.5	28.8	43.8	60.1	84.7	81.1	107.1	141.3	140.2	85.7	54.2	52.3	919.7
釧　路	40.4	24.8	55.9	79.4	115.7	114.2	120.3	142.3	153.0	112.7	64.7	56.6	1,080.1
根　室	30.6	23.5	47.0	64.4	96.2	103.0	115.1	132.3	160.0	126.1	83.2	59.0	1,040.4
函　館	77.4	64.5	64.1	71.9	88.9	79.8	123.6	156.5	150.5	105.6	110.8	94.6	1,188.0
青　森	139.9	99.0	75.2	68.7	76.7	75.0	129.5	142.0	133.0	119.2	137.4	155.2	1,350.7
秋　田	118.9	98.5	99.5	109.9	125.0	122.9	197.0	184.6	161.0	175.5	189.1	159.8	1,741.6
新　潟	180.9	115.8	112.0	97.2	94.4	121.1	222.3	163.4	151.9	157.7	203.5	225.9	1,845.9
長　野	54.6	49.1	60.1	56.9	69.3	106.1	137.7	111.8	125.5	100.3	44.4	49.4	965.1
東　京	59.7	56.5	116.0	133.7	139.7	167.8	156.2	154.7	224.9	234.8	96.3	57.9	1,598.2
広　島	46.2	64.0	118.3	141.0	169.8	226.5	279.8	131.4	162.7	109.2	69.3	54.0	1,572.2
大　阪	47.0	60.5	103.1	101.9	136.5	185.1	174.4	113.0	152.8	136.0	72.5	55.5	1,338.3
福　岡	74.4	69.8	103.7	118.2	133.7	249.6	299.1	210.0	175.1	94.5	91.4	67.5	1,686.9
鹿児島	78.3	112.7	161.0	194.9	205.2	570.0	365.1	224.3	222.9	104.6	102.5	93.2	2,434.7
高　知	59.1	107.8	174.8	225.3	280.4	359.5	357.3	284.1	398.1	207.5	129.6	83.1	2,666.4
那　覇	101.6	114.5	142.8	161.0	245.3	284.4	188.1	240.0	275.2	179.2	119.1	110.0	2,161.0

出典： 気象庁ホームページ
注： 1991年から2020年までの平均値。

1-2-1. 都道府県別推計人口の推移

推計人口

都道府県名 ＼ 事項	1980年 S55 10月1日現在 (千人)	1981年 S56 10月1日現在 (千人)	1982年 S57 10月1日現在 (千人)	1983年 S58 10月1日現在 (千人)	1984年 S59 10月1日現在 (千人)	1985年 S60 10月1日現在 (千人)	1986年 S61 10月1日現在 (千人)
全国	117,060	117,902	118,728	119,536	120,305	121,049	121,660
北海道	5,576	5,605	5,630	5,656	5,672	5,679	5,673
青森	1,524	1,526	1,527	1,528	1,527	1,524	1,517
岩手	1,422	1,426	1,429	1,432	1,433	1,434	1,431
宮城	2,082	2,104	2,125	2,144	2,161	2,176	2,190
秋田	1,257	1,259	1,258	1,256	1,255	1,254	1,249
山形	1,252	1,255	1,257	1,258	1,260	1,262	1,262
福島	2,035	2,043	2,052	2,061	2,071	2,080	2,085
茨城	2,558	2,595	2,636	2,670	2,698	2,725	2,746
栃木	1,792	1,807	1,822	1,835	1,850	1,866	1,880
群馬	1,849	1,864	1,879	1,893	1,908	1,921	1,931
埼玉	5,420	5,520	5,615	5,700	5,784	5,864	5,954
千葉	4,735	4,834	4,923	5,005	5,079	5,148	5,219
東京	11,618	11,626	11,650	11,700	11,759	11,829	11,888
神奈川	6,924	7,022	7,127	7,227	7,328	7,432	7,553
新潟	2,451	2,459	2,465	2,469	2,474	2,478	2,478
富山	1,103	1,106	1,110	1,113	1,116	1,118	1,119
石川	1,119	1,127	1,134	1,141	1,147	1,152	1,155
福井	794	798	803	809	813	818	819
山梨	804	809	813	820	826	833	837
長野	2,084	2,093	2,102	2,112	2,125	2,137	2,143
岐阜	1,960	1,975	1,990	2,004	2,017	2,029	2,036
静岡	3,447	3,472	3,498	3,522	3,547	3,575	3,597
愛知	6,222	6,266	6,309	6,353	6,401	6,455	6,512
三重	1,687	1,702	1,716	1,728	1,737	1,747	1,756
滋賀	1,080	1,097	1,112	1,127	1,141	1,156	1,166
京都	2,527	2,539	2,553	2,569	2,578	2,587	2,595
大阪	8,473	8,509	8,543	8,588	8,632	8,668	8,705
兵庫	5,145	5,171	5,198	5,227	5,252	5,278	5,300
奈良	1,209	1,233	1,254	1,273	1,290	1,305	1,318
和歌山	1,087	1,088	1,090	1,090	1,088	1,087	1,083
鳥取	604	607	610	612	614	616	616
島根	785	787	790	790	793	795	793
岡山	1,871	1,881	1,891	1,901	1,909	1,917	1,921
広島	2,739	2,761	2,777	2,793	2,807	2,819	2,829
山口	1,587	1,592	1,597	1,600	1,601	1,602	1,598
徳島	825	827	830	831	834	835	835
香川	1,000	1,005	1,010	1,014	1,018	1,023	1,024
愛媛	1,507	1,512	1,517	1,522	1,526	1,530	1,528
高知	831	833	836	838	839	840	838
福岡	4,553	4,594	4,632	4,667	4,697	4,719	4,741
佐賀	866	869	873	876	878	880	880
長崎	1,591	1,594	1,595	1,596	1,595	1,594	1,589
熊本	1,790	1,802	1,811	1,820	1,830	1,838	1,840
大分	1,229	1,234	1,239	1,243	1,248	1,250	1,249
宮崎	1,152	1,158	1,166	1,170	1,173	1,176	1,174
鹿児島	1,785	1,794	1,801	1,807	1,814	1,819	1,816
沖縄	1,107	1,119	1,132	1,146	1,161	1,179	1,188
北海道	5,576	5,605	5,630	5,656	5,672	5,679	5,673
東北	12,023	12,072	12,113	12,148	12,181	12,208	12,212
関東	35,700	36,077	36,465	36,850	37,232	37,618	38,008
北陸	3,016	3,031	3,047	3,063	3,076	3,088	3,093
中部	15,400	15,508	15,615	15,719	15,827	15,943	16,044
近畿	19,521	19,637	19,750	19,874	19,981	20,081	20,167
中国	7,586	7,628	7,665	7,696	7,724	7,749	7,757
四国	4,163	4,177	4,193	4,205	4,217	4,228	4,225
九州	12,966	13,045	13,117	13,179	13,235	13,276	13,289
沖縄	1,107	1,119	1,132	1,146	1,161	1,179	1,188

出典：総務省統計局「人口推計」

注：国勢調査実施年の間の数値は補間補正人口による。

1-2-1. 都道府県別推計人口の推移

推計人口

都道府県名＼事項	1987年 S62 10月1日現在 (千人)	1988年 S63 10月1日現在 (千人)	1989年 H元 10月1日現在 (千人)	1990年 H2 10月1日現在 (千人)	1991年 H3 10月1日現在 (千人)	1992年 H4 10月1日現在 (千人)	1993年 H5 10月1日現在 (千人)
全国	122,239	122,745	123,205	123,611	124,101	124,567	124,938
北海道	5,660	5,656	5,649	5,644	5,650	5,661	5,669
青森	1,511	1,502	1,492	1,483	1,479	1,476	1,476
岩手	1,427	1,424	1,419	1,417	1,416	1,416	1,417
宮城	2,206	2,221	2,236	2,249	2,267	2,283	2,299
秋田	1,244	1,238	1,232	1,227	1,223	1,220	1,217
山形	1,262	1,262	1,260	1,258	1,257	1,257	1,256
福島	2,091	2,095	2,100	2,104	2,109	2,116	2,123
茨城	2,769	2,795	2,822	2,845	2,871	2,898	2,920
栃木	1,895	1,908	1,921	1,935	1,948	1,959	1,969
群馬	1,941	1,949	1,959	1,966	1,974	1,984	1,990
埼玉	6,071	6,195	6,308	6,405	6,486	6,567	6,640
千葉	5,307	5,403	5,487	5,555	5,617	5,679	5,731
東京	11,887	11,873	11,863	11,856	11,894	11,887	11,849
神奈川	7,684	7,794	7,891	7,980	8,050	8,116	8,166
新潟	2,477	2,476	2,476	2,475	2,475	2,476	2,479
富山	1,120	1,120	1,121	1,120	1,121	1,120	1,121
石川	1,158	1,160	1,163	1,165	1,167	1,171	1,173
福井	822	822	823	824	823	823	824
山梨	841	845	849	853	860	865	871
長野	2,148	2,149	2,153	2,157	2,162	2,169	2,175
岐阜	2,044	2,051	2,058	2,067	2,073	2,082	2,089
静岡	3,619	3,639	3,657	3,671	3,687	3,704	3,716
愛知	6,566	6,606	6,649	6,691	6,729	6,776	6,810
三重	1,765	1,772	1,782	1,793	1,803	1,814	1,823
滋賀	1,178	1,191	1,206	1,222	1,235	1,248	1,261
京都	2,601	2,604	2,604	2,602	2,608	2,615	2,618
大阪	8,737	8,748	8,744	8,735	8,750	8,761	8,762
兵庫	5,319	5,344	5,372	5,405	5,426	5,443	5,457
奈良	1,333	1,347	1,363	1,375	1,388	1,400	1,412
和歌山	1,079	1,076	1,074	1,074	1,076	1,076	1,077
鳥取	616	617	616	616	615	615	614
島根	792	789	785	781	778	775	773
岡山	1,924	1,925	1,925	1,926	1,930	1,935	1,940
広島	2,834	2,838	2,843	2,850	2,859	2,867	2,873
山口	1,592	1,587	1,581	1,573	1,569	1,565	1,561
徳島	835	834	833	832	831	830	831
香川	1,024	1,025	1,023	1,023	1,023	1,024	1,025
愛媛	1,525	1,522	1,519	1,515	1,513	1,511	1,508
高知	836	833	830	825	822	819	817
福岡	4,756	4,773	4,793	4,811	4,834	4,859	4,885
佐賀	880	880	879	878	878	879	880
長崎	1,584	1,578	1,570	1,563	1,557	1,552	1,550
熊本	1,842	1,842	1,841	1,840	1,844	1,846	1,850
大分	1,247	1,243	1,240	1,237	1,235	1,233	1,231
宮崎	1,174	1,173	1,172	1,169	1,167	1,167	1,171
鹿児島	1,816	1,812	1,805	1,798	1,793	1,789	1,788
沖縄	1,199	1,208	1,215	1,222	1,230	1,239	1,250
北海道	5,660	5,656	5,649	5,644	5,650	5,661	5,669
東北	12,218	12,218	12,215	12,213	12,226	12,244	12,267
関東	38,395	38,762	39,100	39,395	39,700	39,955	40,136
北陸	3,100	3,102	3,107	3,109	3,111	3,114	3,118
中部	16,142	16,217	16,299	16,379	16,454	16,545	16,613
近畿	20,247	20,310	20,363	20,413	20,483	20,543	20,587
中国	7,758	7,756	7,750	7,746	7,751	7,757	7,761
四国	4,220	4,214	4,205	4,195	4,189	4,184	4,181
九州	13,299	13,301	13,300	13,296	13,308	13,325	13,355
沖縄	1,199	1,208	1,215	1,222	1,230	1,239	1,250

出典：総務省統計局「人口推計」

注：国勢調査実施年の間の数値は補間補正人口による。

1-2-1. 都道府県別推計人口の推移

推計人口

都道府県名 ＼ 事項	1994年 H6 10月1日現在 (千人)	1995年 H7 10月1日現在 (千人)	1996年 H8 10月1日現在 (千人)	1997年 H9 10月1日現在 (千人)	1998年 H10 10月1日現在 (千人)	1999年 H11 10月1日現在 (千人)	2000年 H12 10月1日現在 (千人)
全国	125,265	125,570	125,859	126,157	126,472	126,667	126,926
北海道	5,681	5,692	5,697	5,699	5,695	5,689	5,683
青森	1,480	1,482	1,483	1,481	1,479	1,477	1,476
岩手	1,418	1,420	1,420	1,419	1,419	1,417	1,416
宮城	2,313	2,329	2,338	2,348	2,355	2,360	2,365
秋田	1,216	1,214	1,210	1,205	1,200	1,195	1,189
山形	1,256	1,257	1,255	1,253	1,251	1,247	1,244
福島	2,129	2,134	2,134	2,134	2,132	2,129	2,127
茨城	2,940	2,956	2,966	2,973	2,980	2,981	2,986
栃木	1,977	1,984	1,991	1,996	2,001	2,003	2,005
群馬	1,996	2,004	2,009	2,013	2,017	2,020	2,025
埼玉	6,703	6,759	6,804	6,841	6,877	6,906	6,938
千葉	5,767	5,798	5,817	5,839	5,867	5,893	5,926
東京	11,796	11,774	11,808	11,881	11,939	11,983	12,064
神奈川	8,207	8,246	8,279	8,319	8,383	8,432	8,490
新潟	2,484	2,488	2,490	2,490	2,488	2,482	2,476
富山	1,121	1,123	1,125	1,124	1,124	1,122	1,121
石川	1,176	1,180	1,181	1,181	1,181	1,180	1,181
福井	825	827	828	828	828	828	829
山梨	877	882	885	886	888	887	888
長野	2,184	2,194	2,203	2,207	2,210	2,210	2,215
岐阜	2,095	2,100	2,104	2,106	2,108	2,107	2,108
静岡	3,729	3,738	3,745	3,752	3,758	3,761	3,767
愛知	6,839	6,868	6,897	6,931	6,973	7,006	7,043
三重	1,833	1,841	1,846	1,851	1,855	1,856	1,857
滋賀	1,273	1,287	1,298	1,310	1,323	1,332	1,343
京都	2,622	2,630	2,634	2,638	2,643	2,645	2,644
大阪	8,759	8,797	8,807	8,808	8,813	8,813	8,805
兵庫	5,469	5,402	5,421	5,455	5,494	5,528	5,551
奈良	1,420	1,431	1,437	1,442	1,443	1,444	1,443
和歌山	1,080	1,080	1,079	1,078	1,076	1,074	1,070
鳥取	614	615	615	614	615	614	613
島根	772	771	770	768	765	763	762
岡山	1,945	1,951	1,951	1,952	1,953	1,953	1,951
広島	2,877	2,882	2,881	2,882	2,882	2,881	2,879
山口	1,559	1,556	1,550	1,545	1,540	1,535	1,528
徳島	830	832	831	830	829	827	824
香川	1,026	1,027	1,027	1,026	1,025	1,025	1,023
愛媛	1,508	1,507	1,505	1,503	1,501	1,496	1,493
高知	817	817	816	816	816	815	814
福岡	4,909	4,933	4,952	4,971	4,990	5,002	5,016
佐賀	883	884	884	882	881	879	877
長崎	1,549	1,545	1,540	1,533	1,526	1,520	1,517
熊本	1,855	1,860	1,861	1,861	1,862	1,861	1,859
大分	1,232	1,231	1,230	1,228	1,226	1,224	1,221
宮崎	1,174	1,176	1,177	1,175	1,173	1,172	1,170
鹿児島	1,791	1,794	1,793	1,792	1,790	1,788	1,786
沖縄	1,262	1,273	1,282	1,289	1,298	1,308	1,318
北海道	5,681	5,692	5,697	5,699	5,695	5,689	5,683
東北	12,296	12,324	12,330	12,330	12,324	12,307	12,293
関東	40,263	40,403	40,559	40,748	40,952	41,105	41,322
北陸	3,122	3,130	3,134	3,133	3,133	3,130	3,131
中部	16,680	16,741	16,795	16,847	16,904	16,940	16,990
近畿	20,623	20,627	20,676	20,731	20,792	20,836	20,856
中国	7,767	7,775	7,767	7,761	7,755	7,746	7,733
四国	4,181	4,183	4,179	4,175	4,171	4,163	4,154
九州	13,393	13,423	13,437	13,442	13,448	13,446	13,446
沖縄	1,262	1,273	1,282	1,289	1,298	1,308	1,318

出典：総務省統計局「人口推計」

注：国勢調査実施年の間の数値は補間補正人口による。

1-2-1. 都道府県別推計人口の推移

推計人口

都道府県名 ＼ 事項	2001年 H13 10月1日現在 (千人)	2002年 H14 10月1日現在 (千人)	2003年 H15 10月1日現在 (千人)	2004年 H16 10月1日現在 (千人)	2005年 H17 10月1日現在 (千人)	2006年 H18 10月1日現在 (千人)	2007年 H19 10月1日現在 (千人)
全国	127,316	127,486	127,694	127,787	127,768	127,901	128,033
北海道	5,680	5,672	5,663	5,650	5,628	5,605	5,579
青森	1,473	1,467	1,459	1,448	1,437	1,424	1,409
岩手	1,413	1,407	1,401	1,395	1,385	1,375	1,364
宮城	2,369	2,369	2,369	2,366	2,360	2,358	2,354
秋田	1,183	1,175	1,165	1,156	1,146	1,134	1,121
山形	1,241	1,236	1,230	1,224	1,216	1,207	1,198
福島	2,124	2,118	2,110	2,102	2,091	2,080	2,067
茨城	2,990	2,987	2,985	2,982	2,975	2,974	2,973
栃木	2,011	2,012	2,014	2,016	2,017	2,016	2,016
群馬	2,029	2,030	2,030	2,027	2,024	2,022	2,020
埼玉	6,977	7,000	7,028	7,046	7,054	7,079	7,106
千葉	5,970	5,998	6,030	6,047	6,056	6,084	6,119
東京	12,165	12,271	12,388	12,482	12,577	12,704	12,848
神奈川	8,575	8,636	8,702	8,753	8,792	8,846	8,912
新潟	2,471	2,462	2,455	2,445	2,431	2,420	2,408
富山	1,120	1,118	1,116	1,115	1,112	1,110	1,107
石川	1,182	1,180	1,179	1,178	1,174	1,173	1,173
福井	830	828	827	824	822	820	817
山梨	890	889	888	886	885	880	877
長野	2,222	2,215	2,210	2,206	2,196	2,189	2,182
岐阜	2,111	2,110	2,110	2,108	2,107	2,105	2,104
静岡	3,780	3,784	3,790	3,791	3,792	3,795	3,796
愛知	7,091	7,131	7,170	7,209	7,255	7,307	7,357
三重	1,862	1,863	1,864	1,867	1,867	1,872	1,873
滋賀	1,354	1,361	1,368	1,375	1,380	1,390	1,398
京都	2,649	2,648	2,650	2,650	2,648	2,646	2,643
大阪	8,821	8,821	8,824	8,825	8,817	8,828	8,839
兵庫	5,572	5,580	5,589	5,592	5,591	5,592	5,593
奈良	1,442	1,437	1,434	1,428	1,421	1,417	1,413
和歌山	1,065	1,059	1,052	1,045	1,036	1,029	1,021
鳥取	613	612	611	610	607	604	601
島根	760	756	752	747	742	737	733
岡山	1,954	1,956	1,958	1,959	1,957	1,956	1,956
広島	2,880	2,878	2,879	2,879	2,877	2,875	2,874
山口	1,523	1,517	1,510	1,502	1,493	1,484	1,476
徳島	822	820	818	814	810	806	800
香川	1,022	1,020	1,018	1,016	1,012	1,009	1,006
愛媛	1,490	1,485	1,481	1,475	1,468	1,460	1,453
高知	812	810	806	802	796	790	783
福岡	5,030	5,039	5,045	5,050	5,050	5,057	5,061
佐賀	876	874	872	870	866	863	860
長崎	1,512	1,505	1,498	1,490	1,479	1,467	1,455
熊本	1,860	1,857	1,852	1,848	1,842	1,838	1,832
大分	1,220	1,219	1,217	1,214	1,210	1,207	1,206
宮崎	1,168	1,165	1,162	1,159	1,153	1,150	1,146
鹿児島	1,782	1,776	1,770	1,763	1,753	1,744	1,733
沖縄	1,327	1,336	1,345	1,353	1,362	1,369	1,374
北海道	5,680	5,672	5,663	5,650	5,628	5,605	5,579
東北	12,274	12,234	12,189	12,136	12,066	11,998	11,921
関東	41,607	41,823	42,065	42,239	42,380	42,605	42,871
北陸	3,132	3,126	3,122	3,117	3,108	3,103	3,097
中部	17,066	17,103	17,144	17,181	17,217	17,268	17,312
近畿	20,903	20,906	20,917	20,915	20,893	20,902	20,907
中国	7,730	7,719	7,710	7,697	7,676	7,656	7,640
四国	4,146	4,135	4,123	4,107	4,086	4,065	4,042
九州	13,448	13,435	13,416	13,394	13,353	13,326	13,293
沖縄	1,327	1,336	1,345	1,353	1,362	1,369	1,374

出典：総務省統計局「人口推計」

注：国勢調査実施年の間の数値は補間補正人口による。

1-2-1. 都道府県別推計人口の推移

推計人口

都道府県名 ＼ 事項	2008年 H20 10月1日現在 (千人)	2009年 H21 10月1日現在 (千人)	2010年 H22 10月1日現在 (千人)	2011年 H23 10月1日現在 (千人)	2012年 H24 10月1日現在 (千人)	2013年 H25 10月1日現在 (千人)	2014年 H26 10月1日現在 (千人)
全国	128,084	128,032	128,057	127,834	127,593	127,414	127,237
北海道	5,548	5,524	5,506	5,488	5,465	5,438	5,410
青森	1,395	1,383	1,373	1,363	1,350	1,337	1,323
岩手	1,352	1,340	1,330	1,315	1,306	1,299	1,290
宮城	2,349	2,348	2,348	2,326	2,329	2,333	2,335
秋田	1,109	1,097	1,086	1,075	1,063	1,050	1,037
山形	1,188	1,178	1,169	1,162	1,153	1,144	1,134
福島	2,054	2,041	2,029	1,988	1,957	1,940	1,927
茨城	2,971	2,970	2,970	2,960	2,947	2,937	2,927
栃木	2,015	2,011	2,008	2,000	1,992	1,986	1,980
群馬	2,017	2,014	2,008	2,001	1,994	1,986	1,979
埼玉	7,136	7,161	7,195	7,209	7,216	7,228	7,247
千葉	6,153	6,180	6,216	6,217	6,200	6,201	6,209
東京	12,973	13,048	13,159	13,198	13,234	13,307	13,399
神奈川	8,965	9,006	9,048	9,060	9,070	9,084	9,103
新潟	2,396	2,385	2,374	2,364	2,350	2,336	2,320
富山	1,103	1,098	1,093	1,088	1,083	1,077	1,072
石川	1,172	1,171	1,170	1,167	1,164	1,160	1,157
福井	814	810	806	803	800	796	791
山梨	871	867	863	857	852	847	841
長野	2,173	2,162	2,152	2,142	2,132	2,122	2,110
岐阜	2,100	2,091	2,081	2,071	2,062	2,053	2,043
静岡	3,793	3,783	3,765	3,752	3,739	3,730	3,715
愛知	7,399	7,411	7,411	7,418	7,431	7,449	7,464
三重	1,871	1,864	1,855	1,847	1,841	1,833	1,826
滋賀	1,405	1,409	1,411	1,413	1,414	1,415	1,414
京都	2,640	2,637	2,636	2,633	2,628	2,622	2,616
大阪	8,847	8,855	8,865	8,863	8,861	8,856	8,845
兵庫	5,592	5,591	5,588	5,584	5,575	5,565	5,550
奈良	1,407	1,404	1,401	1,395	1,388	1,381	1,373
和歌山	1,014	1,008	1,002	995	988	980	972
鳥取	596	592	589	586	583	580	577
島根	727	721	717	713	708	704	699
岡山	1,953	1,949	1,945	1,941	1,937	1,932	1,926
広島	2,870	2,864	2,861	2,858	2,855	2,850	2,846
山口	1,466	1,459	1,451	1,444	1,434	1,425	1,415
徳島	795	790	785	780	775	769	763
香川	1,003	999	996	992	989	985	980
愛媛	1,445	1,438	1,431	1,424	1,415	1,406	1,396
高知	775	769	764	758	751	743	736
福岡	5,062	5,064	5,072	5,081	5,089	5,096	5,099
佐賀	856	853	850	847	845	841	837
長崎	1,443	1,434	1,427	1,418	1,408	1,397	1,387
熊本	1,826	1,821	1,817	1,813	1,807	1,801	1,795
大分	1,204	1,200	1,197	1,192	1,186	1,180	1,173
宮崎	1,141	1,138	1,135	1,130	1,125	1,119	1,112
鹿児島	1,721	1,712	1,706	1,697	1,687	1,675	1,662
沖縄	1,378	1,385	1,393	1,402	1,411	1,419	1,426
北海道	5,548	5,524	5,506	5,488	5,465	5,438	5,410
東北	11,843	11,772	11,709	11,593	11,508	11,439	11,366
関東	43,101	43,257	43,467	43,502	43,505	43,576	43,685
北陸	3,089	3,079	3,069	3,058	3,047	3,033	3,020
中部	17,336	17,311	17,264	17,230	17,205	17,187	17,158
近畿	20,905	20,904	20,903	20,883	20,854	20,819	20,770
中国	7,612	7,585	7,563	7,542	7,517	7,491	7,463
四国	4,018	3,996	3,976	3,954	3,930	3,903	3,875
九州	13,253	13,222	13,204	13,178	13,147	13,109	13,065
沖縄	1,378	1,385	1,393	1,402	1,411	1,419	1,426

出典：総務省統計局「人口推計」

注：国勢調査実施年の間の数値は補間補正人口による。

1-2-1. 都道府県別推計人口の推移

推計人口

都道府県名 ＼ 事項	2015年 H27 10月1日現在 （千人）	2016年 H28 10月1日現在 （千人）	2017年 H29 10月1日現在 （千人）	2018年 H30 10月1日現在 （千人）	2019年 R1 10月1日現在 （千人）	2020年 R2 10月1日現在 （千人）
全国	127,095	126,933	126,706	126,443	126,167	126,146
北海道	5,382	5,352	5,320	5,286	5,250	5,225
青森	1,308	1,293	1,278	1,263	1,246	1,238
岩手	1,280	1,268	1,255	1,241	1,227	1,211
宮城	2,334	2,330	2,323	2,316	2,306	2,302
秋田	1,023	1,010	996	981	966	960
山形	1,124	1,113	1,102	1,090	1,078	1,068
福島	1,914	1,901	1,882	1,864	1,846	1,833
茨城	2,917	2,905	2,892	2,877	2,860	2,867
栃木	1,974	1,966	1,957	1,946	1,934	1,933
群馬	1,973	1,967	1,960	1,952	1,942	1,939
埼玉	7,267	7,289	7,310	7,330	7,350	7,345
千葉	6,223	6,236	6,246	6,255	6,259	6,284
東京	13,515	13,624	13,724	13,822	13,921	14,048
神奈川	9,126	9,145	9,159	9,177	9,198	9,237
新潟	2,304	2,286	2,267	2,246	2,223	2,201
富山	1,066	1,061	1,056	1,050	1,044	1,035
石川	1,154	1,151	1,147	1,143	1,138	1,133
福井	787	782	779	774	768	767
山梨	835	830	823	817	811	810
長野	2,099	2,088	2,076	2,063	2,049	2,048
岐阜	2,032	2,022	2,008	1,997	1,987	1,979
静岡	3,700	3,688	3,675	3,659	3,644	3,633
愛知	7,483	7,507	7,525	7,537	7,552	7,542
三重	1,816	1,808	1,800	1,791	1,781	1,770
滋賀	1,413	1,413	1,413	1,412	1,414	1,414
京都	2,610	2,605	2,599	2,591	2,583	2,578
大阪	8,839	8,833	8,823	8,813	8,809	8,838
兵庫	5,535	5,520	5,503	5,484	5,466	5,465
奈良	1,364	1,356	1,348	1,339	1,330	1,324
和歌山	964	954	945	935	925	923
鳥取	573	570	565	560	556	553
島根	694	690	685	680	674	671
岡山	1,922	1,915	1,907	1,898	1,890	1,888
広島	2,844	2,837	2,829	2,817	2,804	2,800
山口	1,405	1,394	1,383	1,370	1,358	1,342
徳島	756	750	743	736	728	720
香川	976	972	967	962	956	950
愛媛	1,385	1,375	1,364	1,352	1,339	1,335
高知	728	721	714	706	698	692
福岡	5,102	5,104	5,107	5,107	5,104	5,135
佐賀	833	828	824	819	815	811
長崎	1,377	1,367	1,354	1,341	1,327	1,312
熊本	1,786	1,774	1,765	1,757	1,748	1,738
大分	1,166	1,160	1,152	1,144	1,135	1,124
宮崎	1,104	1,096	1,089	1,081	1,073	1,070
鹿児島	1,648	1,637	1,626	1,614	1,602	1,588
沖縄	1,434	1,439	1,443	1,448	1,453	1,467
北海道	5,382	5,352	5,320	5,286	5,250	5,225
東北	11,287	11,201	11,103	11,001	10,892	10,813
関東	43,830	43,962	44,071	44,176	44,275	44,463
北陸	3,007	2,994	2,982	2,967	2,950	2,935
中部	17,130	17,113	17,084	17,047	17,013	16,972
近畿	20,725	20,681	20,631	20,574	20,527	20,542
中国	7,438	7,406	7,369	7,325	7,282	7,254
四国	3,845	3,818	3,788	3,756	3,721	3,697
九州	13,016	12,966	12,917	12,863	12,804	12,778
沖縄	1,434	1,439	1,443	1,448	1,453	1,467

出典：総務省統計局「人口推計」

注：国勢調査実施年の間の数値は補間補正人口による。

1-2-1. 推計人口の推移

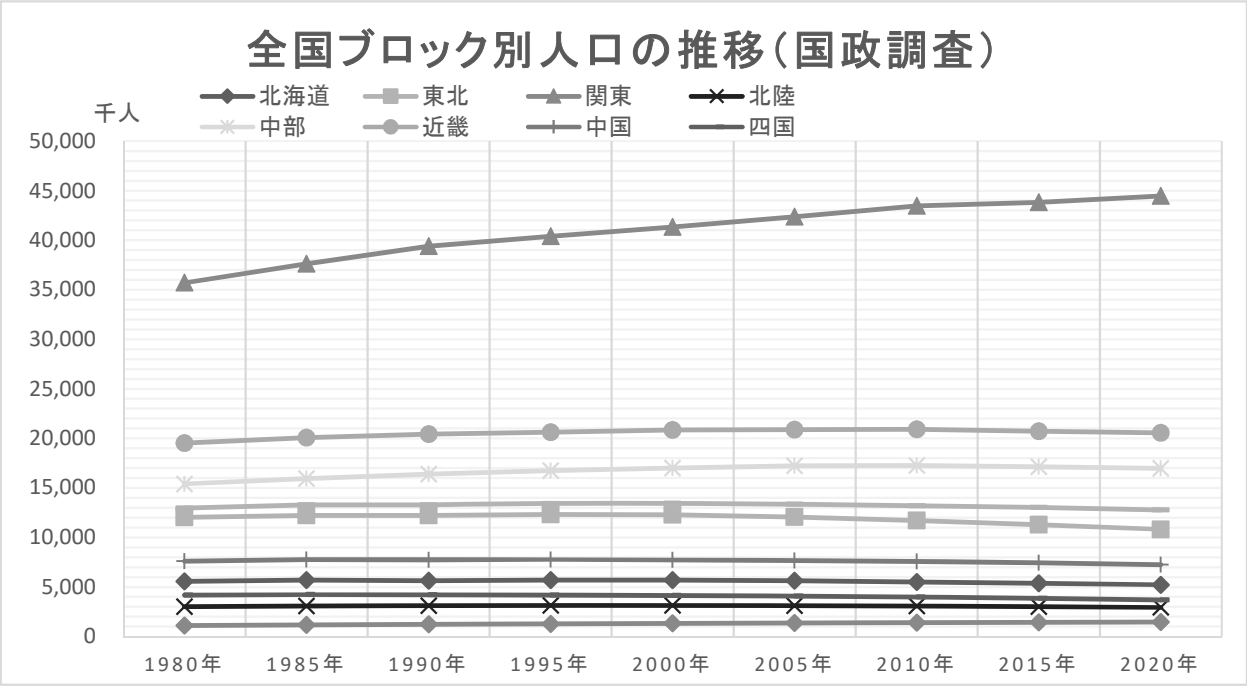

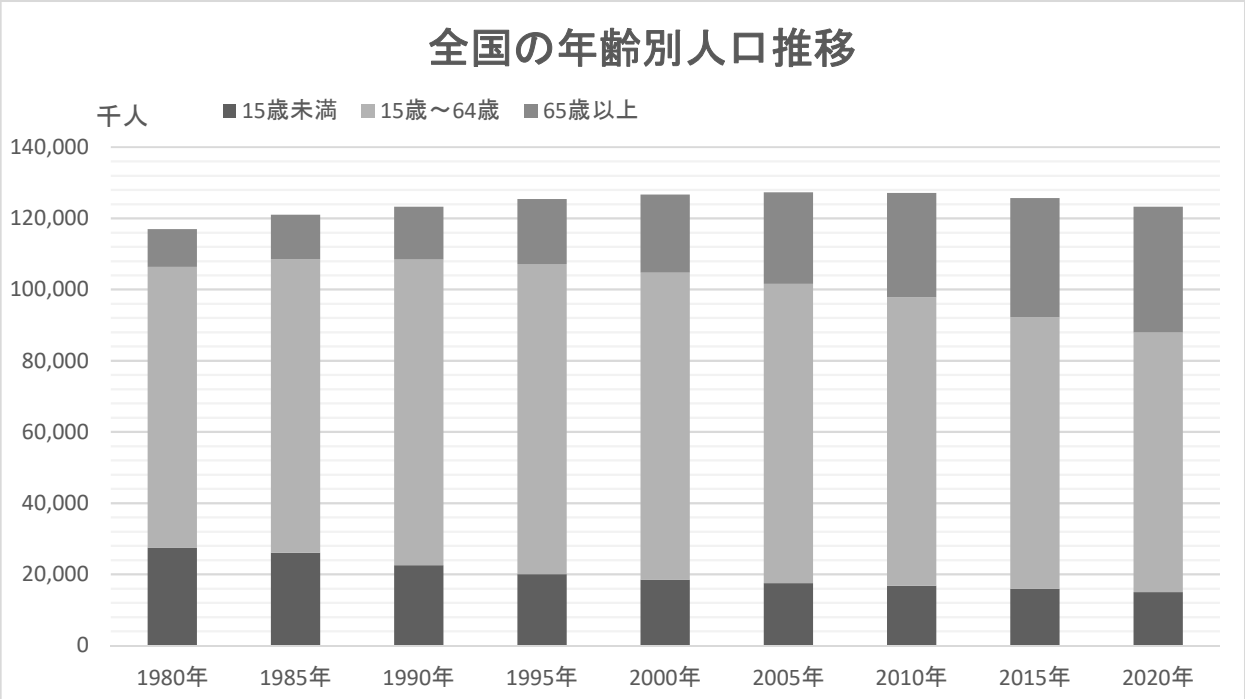

出典：総務省統計局「国勢調査」

1-2-2. 都道府県別人口将来推計

都道府県名＼事項	平成27年 (2015) (千人)	令和2年 (2020) (千人)	令和7年 (2025) (千人)	令和12年 (2030) (千人)	令和17年 (2035) (千人)	令和22年 (2040) (千人)	令和27年 (2045) (千人)
全国	127,095	125,325	122,544	119,125	115,216	110,919	106,421
北海道	5,382	5,217	5,017	4,792	4,546	4,280	4,005
青森	1,308	1,236	1,157	1,076	994	909	824
岩手	1,280	1,224	1,162	1,096	1,029	958	885
宮城	2,334	2,296	2,227	2,144	2,046	1,933	1,809
秋田	1,023	956	885	814	744	673	602
山形	1,124	1,072	1,016	957	897	834	768
福島	1,914	1,828	1,733	1,635	1,534	1,426	1,315
茨城	2,917	2,845	2,750	2,638	2,512	2,376	2,236
栃木	1,974	1,930	1,873	1,806	1,730	1,647	1,561
群馬	1,973	1,926	1,866	1,796	1,720	1,638	1,553
埼玉	7,267	7,273	7,203	7,076	6,909	6,721	6,525
千葉	6,223	6,205	6,118	5,986	5,823	5,646	5,463
東京	13,515	13,733	13,846	13,883	13,852	13,759	13,607
神奈川	9,126	9,141	9,070	8,933	8,751	8,541	8,313
新潟	2,304	2,224	2,131	2,031	1,926	1,815	1,699
富山	1,066	1,035	996	955	910	863	817
石川	1,154	1,133	1,104	1,071	1,033	990	948
福井	787	764	738	710	680	647	614
山梨	835	801	763	724	684	642	599
長野	2,099	2,033	1,958	1,878	1,793	1,705	1,615
岐阜	2,032	1,973	1,901	1,821	1,735	1,646	1,557
静岡	3,700	3,616	3,506	3,380	3,242	3,094	2,943
愛知	7,483	7,505	7,456	7,359	7,228	7,071	6,899
三重	1,816	1,768	1,710	1,645	1,576	1,504	1,431
滋賀	1,413	1,409	1,395	1,372	1,341	1,304	1,263
京都	2,610	2,574	2,510	2,431	2,339	2,238	2,137
大阪	8,839	8,732	8,526	8,262	7,963	7,649	7,335
兵庫	5,535	5,443	5,306	5,139	4,949	4,743	4,532
奈良	1,364	1,320	1,265	1,202	1,136	1,066	998
和歌山	964	921	876	829	782	734	688
鳥取	573	556	537	516	495	472	449
島根	694	670	643	615	588	558	529
岡山	1,922	1,890	1,846	1,797	1,742	1,681	1,620
広島	2,844	2,814	2,758	2,689	2,609	2,521	2,429
山口	1,405	1,352	1,293	1,230	1,166	1,100	1,036
徳島	756	723	688	651	614	574	535
香川	976	951	921	889	853	815	776
愛媛	1,385	1,333	1,274	1,212	1,148	1,081	1,013
高知	728	691	653	614	576	536	498
福岡	5,102	5,098	5,043	4,955	4,842	4,705	4,554
佐賀	833	810	785	757	728	697	664
長崎	1,377	1,321	1,258	1,192	1,124	1,054	982
熊本	1,786	1,742	1,691	1,636	1,577	1,512	1,442
大分	1,166	1,131	1,089	1,044	997	947	897
宮崎	1,104	1,067	1,023	977	928	877	825
鹿児島	1,648	1,583	1,511	1,437	1,362	1,284	1,204
沖縄	1,434	1,460	1,468	1,470	1,466	1,452	1,428
北海道	5,382	5,217	5,017	4,792	4,546	4,280	4,005
東北	11,287	10,836	10,312	9,754	9,170	8,548	7,901
関東	43,830	43,854	43,489	42,843	41,981	40,970	39,856
北陸	3,007	2,932	2,839	2,735	2,622	2,501	2,379
中部	17,130	16,895	16,531	16,083	15,574	15,019	14,444
近畿	20,725	20,400	19,877	19,235	18,509	17,735	16,954
中国	7,438	7,282	7,077	6,848	6,599	6,332	6,062
四国	3,846	3,698	3,536	3,367	3,191	3,006	2,823
九州	13,016	12,752	12,400	11,998	11,558	11,075	10,569
沖縄	1,434	1,460	1,468	1,470	1,466	1,452	1,428

出典：国立社会保障・人口問題研究所「日本の地域別将来推計人口（平成30年3月推計）」

1-2-2. 都道府県別人口将来推計

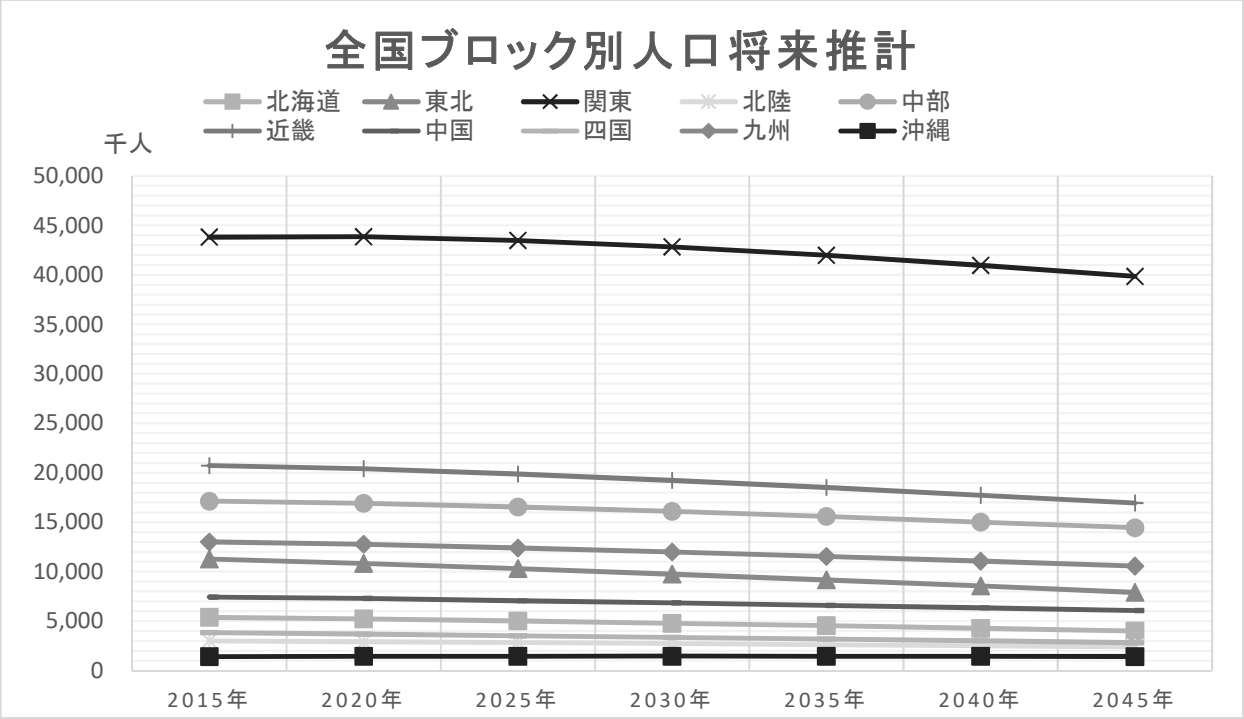

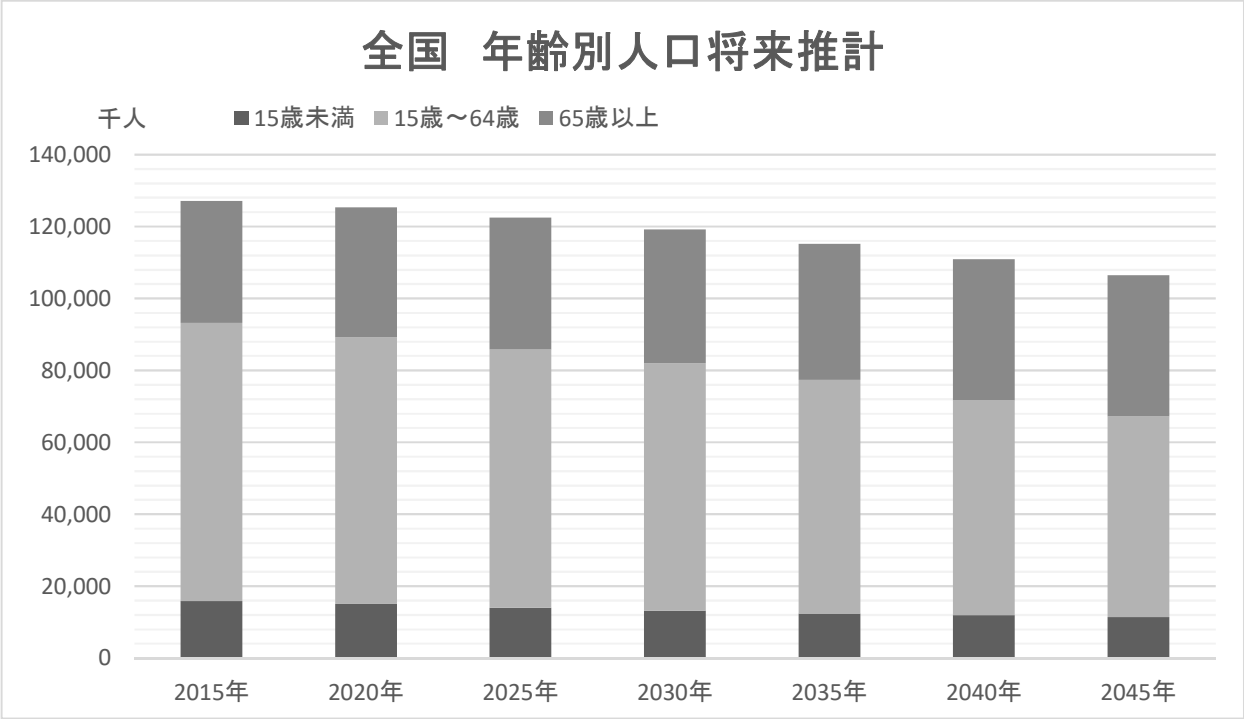

出典：国立社会保障・人口問題研究所「日本の地域別将来推計人口（平成30年3月推計）」

1-2-3. 北海道の人口将来推計（市町村別）

事項 / 市町村名	平成27年 (2015) (人)	令和2年 (2020) (人)	令和7年 (2025) (人)	令和12年 (2030) (人)	令和17年 (2035) (人)	令和22年 (2040) (人)	令和27年 (2045) (人)
北海道	5,381,733	5,216,615	5,016,554	4,791,592	4,546,357	4,280,427	4,004,973
道南地域	442,668	411,240	379,176	347,197	315,535	284,364	254,519
渡島計	404,798	377,755	349,773	321,565	293,423	265,496	238,609
函館市	265,979	249,794	232,653	215,148	197,467	179,807	162,712
北斗市	46,390	43,973	41,272	38,388	35,437	32,362	29,253
松前町	7,337	6,109	5,038	4,090	3,263	2,559	1,993
福島町	4,422	3,742	3,131	2,592	2,104	1,682	1,324
知内町	4,653	4,219	3,787	3,370	2,965	2,577	2,213
木古内町	4,547	3,856	3,242	2,691	2,202	1,776	1,408
七飯町	28,120	27,228	26,055	24,696	23,155	21,466	19,691
鹿部町	4,226	3,914	3,609	3,272	2,939	2,623	2,336
森町	15,946	14,138	12,425	10,839	9,357	7,970	6,730
八雲町	17,252	15,600	13,995	12,446	10,960	9,535	8,199
長万部町	5,926	5,182	4,566	4,033	3,574	3,139	2,750
檜山計	37,870	33,485	29,403	25,632	22,112	18,868	15,910
江差町	8,248	7,392	6,564	5,785	5,052	4,360	3,715
上ノ国町	4,876	4,239	3,628	3,067	2,547	2,086	1,686
厚沢部町	4,049	3,618	3,204	2,822	2,464	2,128	1,815
乙部町	3,906	3,414	2,944	2,510	2,109	1,749	1,445
奥尻町	2,690	2,305	1,974	1,671	1,400	1,154	934
今金町	5,628	5,082	4,628	4,208	3,795	3,385	2,988
せたな町	8,473	7,435	6,461	5,569	4,745	4,006	3,327
道央地域	3,370,077	3,312,162	3,227,853	3,122,762	2,999,169	2,856,583	2,703,418
石狩計	2,375,449	2,388,593	2,377,341	2,345,027	2,292,356	2,218,734	2,131,251
札幌市	1,952,356	1,974,801	1,976,367	1,959,483	1,924,460	1,870,991	1,805,120
江別市	120,636	116,429	111,519	106,082	99,871	92,706	85,067
千歳市	95,648	96,739	96,786	95,985	94,506	92,345	89,658
恵庭市	69,702	69,449	68,548	67,129	65,292	63,003	60,339
北広島市	59,064	57,339	54,990	52,264	49,371	46,222	42,907
石狩市	57,436	55,066	52,139	48,785	45,190	41,384	37,642
当別町	17,278	15,718	14,194	12,736	11,346	10,007	8,675
新篠津村	3,329	3,052	2,798	2,563	2,320	2,076	1,843
後志計	215,522	196,679	178,117	160,119	142,895	126,583	111,437
小樽市	121,924	111,129	100,236	89,561	79,253	69,422	60,424
島牧村	1,499	1,309	1,139	979	835	719	606
寿都町	3,137	2,766	2,442	2,145	1,887	1,646	1,431
黒松内町	3,082	2,805	2,563	2,345	2,141	1,953	1,763
蘭越町	4,843	4,352	3,896	3,478	3,065	2,670	2,301
ニセコ町	4,958	4,948	4,957	4,910	4,827	4,723	4,594
真狩村	2,103	1,923	1,763	1,607	1,459	1,313	1,170
留寿都村	1,907	1,757	1,619	1,488	1,367	1,261	1,134
喜茂別町	2,294	2,053	1,834	1,635	1,456	1,288	1,129
京極町	3,187	2,857	2,535	2,246	1,986	1,744	1,516
倶知安町	15,018	14,277	13,482	12,663	11,804	10,966	10,141
共和町	6,224	5,736	5,263	4,801	4,359	3,950	3,559
岩内町	13,042	11,604	10,249	8,987	7,827	6,790	5,834
泊村	1,771	1,640	1,519	1,400	1,296	1,194	1,097
神恵内村	1,004	877	758	650	559	474	391
積丹町	2,115	1,785	1,498	1,241	1,024	836	682

出典：国立社会保障・人口問題研究所「日本の地域別将来推計人口（平成30年3月推計）」

1-2-3. 北海道の人口将来推計（市町村別）

市町村名＼事項	平成27年 (2015) (人)	令和2年 (2020) (人)	令和7年 (2025) (人)	令和12年 (2030) (人)	令和17年 (2035) (人)	令和22年 (2040) (人)	令和27年 (2045) (人)
古平町	3,188	2,755	2,352	1,992	1,671	1,398	1,155
仁木町	3,498	3,252	3,016	2,780	2,560	2,350	2,149
余市町	19,607	17,851	16,108	14,430	12,838	11,295	9,847
赤井川村	1,121	1,003	888	781	681	591	514
空知計	308,336	280,492	252,997	226,472	201,258	177,240	154,625
夕張市	8,843	7,185	5,778	4,603	3,653	2,882	2,253
岩見沢市	84,499	78,591	72,377	66,101	59,865	53,640	47,586
美唄市	23,035	20,254	17,618	15,173	12,947	10,912	9,092
芦別市	14,676	12,761	10,974	9,328	7,856	6,559	5,420
赤平市	11,105	9,555	8,114	6,812	5,685	4,690	3,819
三笠市	9,076	7,743	6,551	5,502	4,610	3,851	3,213
滝川市	41,192	38,922	36,394	33,703	30,952	28,131	25,318
砂川市	17,694	16,210	14,687	13,176	11,720	10,310	8,978
歌志内市	3,585	2,884	2,298	1,813	1,410	1,079	813
深川市	21,909	20,156	18,343	16,540	14,774	13,097	11,499
南幌町	7,927	7,176	6,489	5,854	5,214	4,559	3,893
奈井江町	5,674	5,154	4,654	4,169	3,703	3,275	2,862
上砂川町	3,479	2,947	2,469	2,046	1,683	1,374	1,116
由仁町	5,314	4,767	4,240	3,748	3,276	2,843	2,443
長沼町	11,076	10,401	9,687	8,946	8,192	7,419	6,639
栗山町	12,344	11,424	10,465	9,506	8,531	7,587	6,687
月形町	4,577	4,290	3,966	3,632	3,293	2,958	2,623
浦臼町	1,985	1,786	1,590	1,414	1,242	1,097	951
新十津川町	6,831	6,354	5,842	5,317	4,815	4,315	3,822
妹背牛町	3,091	2,708	2,348	2,003	1,690	1,393	1,134
秩父別町	2,513	2,227	1,972	1,732	1,505	1,299	1,112
雨竜町	2,749	2,439	2,153	1,899	1,668	1,441	1,226
北竜町	1,981	1,777	1,579	1,393	1,220	1,061	915
沼田町	3,181	2,781	2,409	2,062	1,754	1,468	1,211
胆振計	401,755	383,772	363,084	340,864	318,118	294,926	272,118
室蘭市	88,564	81,874	74,810	67,834	61,227	55,050	49,377
苫小牧市	172,737	170,448	166,550	161,365	155,212	148,083	140,442
登別市	49,625	47,150	44,290	41,122	37,845	34,485	31,170
伊達市	34,995	33,520	31,782	29,882	27,920	25,879	23,819
豊浦町	4,291	3,978	3,671	3,381	3,116	2,863	2,612
壮瞥町	2,922	2,685	2,451	2,225	2,017	1,815	1,619
白老町	17,740	15,976	14,213	12,455	10,760	9,180	7,770
厚真町	4,838	4,685	4,368	4,048	3,742	3,428	3,110
洞爺湖町	9,299	8,355	7,443	6,561	5,722	4,928	4,213
安平町	8,148	7,519	6,874	6,236	5,620	5,035	4,491
むかわ町	8,596	7,582	6,632	5,755	4,937	4,180	3,495
日高計	69,015	62,626	56,314	50,280	44,542	39,100	33,987
日高町	12,378	11,257	10,131	9,056	8,045	7,072	6,165
平取町	5,315	4,850	4,396	3,968	3,561	3,173	2,816
新冠町	5,592	5,293	4,983	4,671	4,357	4,049	3,729
浦河町	13,075	11,719	10,422	9,193	8,019	6,912	5,879
様似町	4,518	3,995	3,482	3,015	2,587	2,196	1,839
えりも町	4,906	4,443	3,989	3,560	3,151	2,748	2,362
新ひだか町	23,231	21,069	18,911	16,817	14,822	12,950	11,197

出典：国立社会保障・人口問題研究所「日本の地域別将来推計人口（平成30年3月推計）」

1-2-3.北海道の人口将来推計（市町村別）

事項 市町村名	平成27年 (2015) (人)	令和2年 (2020) (人)	令和7年 (2025) (人)	令和12年 (2030) (人)	令和17年 (2035) (人)	令和22年 (2040) (人)	令和27年 (2045) (人)
道北地域	618,873	586,196	550,655	513,537	475,509	436,827	398,691
上川計	503,458	482,226	457,813	431,294	403,282	373,951	344,463
旭川市	339,605	329,655	316,837	301,879	285,138	266,997	248,360
士別市	19,914	18,121	16,344	14,614	12,970	11,392	9,895
名寄市	29,048	27,361	25,552	23,677	21,789	19,902	18,044
富良野市	22,936	21,596	20,161	18,681	17,169	15,619	14,082
鷹栖町	7,018	6,758	6,393	6,018	5,663	5,288	4,906
東神楽町	10,233	10,390	10,399	10,307	10,123	9,804	9,379
当麻町	6,689	6,224	5,730	5,230	4,742	4,247	3,774
比布町	3,777	3,429	3,078	2,743	2,418	2,116	1,835
愛別町	2,976	2,631	2,311	2,008	1,730	1,477	1,256
上川町	4,044	3,521	3,008	2,537	2,140	1,787	1,485
東川町	8,111	7,988	7,805	7,558	7,268	6,911	6,537
美瑛町	10,292	9,580	8,844	8,123	7,441	6,779	6,146
上富良野町	10,826	9,991	9,160	8,309	7,470	6,639	5,848
中富良野町	5,069	4,664	4,251	3,856	3,481	3,112	2,749
南富良野町	2,555	2,331	2,126	1,921	1,730	1,552	1,380
占冠村	1,211	1,005	852	728	612	514	423
和寒町	3,596	3,184	2,816	2,473	2,146	1,850	1,583
剣淵町	3,228	2,940	2,613	2,322	2,048	1,779	1,524
下川町	3,547	3,161	2,791	2,443	2,126	1,830	1,562
美深町	4,659	4,132	3,672	3,231	2,826	2,450	2,095
音威子府村	832	681	571	487	408	341	282
中川町	1,767	1,567	1,372	1,188	1,022	870	736
幌加内町	1,525	1,316	1,127	961	822	695	582
留萌計	47,912	42,774	37,857	33,215	28,853	24,856	21,173
留萌市	22,221	19,968	17,749	15,593	13,537	11,627	9,861
増毛町	4,497	3,933	3,431	2,969	2,537	2,153	1,805
小平町	3,336	2,959	2,602	2,278	1,975	1,703	1,457
苫前町	3,265	2,814	2,413	2,050	1,739	1,462	1,216
羽幌町	7,327	6,648	5,975	5,341	4,722	4,166	3,646
初山別村	1,217	1,052	900	769	661	563	474
遠別町	2,806	2,507	2,234	1,976	1,741	1,523	1,316
天塩町	3,243	2,893	2,553	2,239	1,941	1,659	1,398
宗谷計	67,503	61,196	54,985	49,028	43,374	38,020	33,055
稚内市	36,380	33,212	29,983	26,795	23,723	20,803	18,083
猿払村	2,684	2,524	2,352	2,189	2,033	1,872	1,713
浜頓別町	3,881	3,501	3,137	2,785	2,450	2,122	1,813
中頓別町	1,757	1,548	1,338	1,149	976	818	679
枝幸町	8,437	7,691	6,971	6,268	5,588	4,951	4,365
豊富町	4,054	3,683	3,324	2,991	2,669	2,355	2,051
礼文町	2,773	2,413	2,089	1,803	1,543	1,307	1,096
利尻町	2,303	1,945	1,645	1,381	1,152	954	789
利尻富士町	2,787	2,420	2,088	1,801	1,551	1,321	1,114
幌延町	2,447	2,259	2,058	1,866	1,689	1,517	1,352

出典：国立社会保障・人口問題研究所「日本の地域別将来推計人口（平成30年3月推計）」

1-2-3. 北海道の人口将来推計（市町村別）

事項 市町村名	平成27年 (2015) (人)	令和2年 (2020) (人)	令和7年 (2025) (人)	令和12年 (2030) (人)	令和17年 (2035) (人)	令和22年 (2040) (人)	令和27年 (2045) (人)
オホーツク地域	293,542	276,153	257,448	238,226	218,958	199,468	180,148
オホーツク計	293,542	276,153	257,448	238,226	218,958	199,468	180,148
北見市	121,226	116,312	110,446	104,061	97,226	89,921	82,362
網走市	39,077	37,022	34,829	32,528	30,246	27,896	25,496
紋別市	23,109	21,249	19,356	17,447	15,553	13,743	12,032
美幌町	20,296	18,988	17,589	16,156	14,723	13,274	11,858
津別町	5,008	4,433	3,907	3,398	2,922	2,494	2,104
斜里町	12,231	11,474	10,660	9,826	9,006	8,191	7,396
清里町	4,221	3,889	3,500	3,133	2,784	2,460	2,163
小清水町	5,085	4,771	4,444	4,106	3,782	3,452	3,140
訓子府町	5,100	4,712	4,312	3,911	3,514	3,127	2,759
置戸町	3,092	2,768	2,456	2,155	1,870	1,605	1,364
佐呂間町	5,362	4,837	4,302	3,794	3,318	2,863	2,448
遠軽町	20,873	19,412	17,898	16,385	14,914	13,497	12,137
湧別町	9,231	8,422	7,623	6,865	6,153	5,466	4,800
滝上町	2,721	2,401	2,095	1,803	1,558	1,335	1,126
興部町	3,909	3,543	3,190	2,860	2,555	2,258	1,991
西興部村	1,116	1,043	975	900	842	782	723
雄武町	4,525	4,067	3,616	3,199	2,811	2,437	2,095
大空町	7,360	6,810	6,250	5,699	5,181	4,667	4,154
十勝地域	343,436	335,621	325,611	314,077	301,722	288,298	273,725
十勝計	343,436	335,621	325,611	314,077	301,722	288,298	273,725
帯広市	169,327	169,138	167,296	164,213	160,263	155,438	149,749
音更町	44,807	44,326	43,428	42,279	40,983	39,517	37,785
士幌町	6,132	5,824	5,514	5,217	4,946	4,659	4,362
上士幌町	4,765	4,406	4,051	3,728	3,432	3,147	2,862
鹿追町	5,542	5,355	5,133	4,910	4,703	4,478	4,251
新得町	6,288	5,808	5,335	4,882	4,449	4,046	3,667
清水町	9,599	9,162	8,682	8,189	7,707	7,235	6,753
芽室町	18,484	17,900	17,172	16,373	15,559	14,637	13,620
中札内村	3,966	3,825	3,711	3,569	3,406	3,236	3,067
更別村	3,185	3,070	2,940	2,809	2,692	2,568	2,425
大樹町	5,738	5,449	5,134	4,827	4,532	4,258	3,977
広尾町	7,030	6,374	5,728	5,104	4,510	3,939	3,392
幕別町	26,760	26,350	25,937	25,349	24,651	23,805	22,841
池田町	6,882	6,223	5,574	4,940	4,333	3,742	3,195
豊頃町	3,182	2,866	2,573	2,311	2,068	1,839	1,622
本別町	7,358	6,570	5,801	5,061	4,368	3,724	3,130
足寄町	6,990	6,354	5,729	5,142	4,585	4,073	3,603
陸別町	2,482	2,246	2,025	1,815	1,615	1,439	1,275
浦幌町	4,919	4,375	3,848	3,359	2,920	2,518	2,149

出典：国立社会保障・人口問題研究所「日本の地域別将来推計人口（平成30年3月推計）」

1-2-3. 北海道の人口将来推計（市町村別）

事項 市町村名	平成27年 (2015) （人）	令和2年 (2020) （人）	令和7年 (2025) （人）	令和12年 (2030) （人）	令和17年 (2035) （人）	令和22年 (2040) （人）	令和27年 (2045) （人）
釧路・根室地域	313,137	295,243	275,811	255,793	235,464	214,887	194,472
釧路計	236,516	223,240	208,707	193,642	178,282	162,733	147,313
釧路市	174,742	166,270	156,671	146,422	135,811	124,945	114,040
釧路町	19,833	18,824	17,652	16,402	15,059	13,605	12,121
厚岸町	9,778	8,957	8,123	7,305	6,511	5,770	5,049
浜中町	6,061	5,570	5,091	4,643	4,200	3,765	3,349
標茶町	7,742	7,172	6,575	6,002	5,457	4,924	4,401
弟子屈町	7,758	7,117	6,470	5,824	5,199	4,602	4,045
鶴居村	2,534	2,421	2,277	2,140	1,991	1,825	1,651
白糠町	8,068	6,909	5,848	4,904	4,054	3,297	2,657
根室計	76,621	72,003	67,104	62,151	57,182	52,154	47,159
根室市	26,917	24,461	22,005	19,610	17,330	15,190	13,210
別海町	15,273	14,554	13,746	12,915	12,064	11,150	10,212
中標津町	23,774	23,311	22,611	21,803	20,853	19,739	18,480
標津町	5,242	4,853	4,456	4,035	3,623	3,214	2,823
羅臼町	5,415	4,824	4,286	3,788	3,312	2,861	2,434
札幌開発建設部管内	2,683,785	2,669,085	2,630,338	2,571,499	2,493,614	2,395,974	2,285,876
函館開発建設部管内	442,668	411,240	379,176	347,197	315,535	284,364	254,519
小樽開発建設部管内	215,522	196,679	178,117	160,119	142,895	126,583	111,437
旭川開発建設部管内	503,458	482,226	457,813	431,294	403,282	373,951	344,463
室蘭開発建設部管内	470,770	446,398	419,398	391,144	362,660	334,026	306,105
釧路開発建設部管内	313,137	295,243	275,811	255,793	235,464	214,887	194,472
帯広開発建設部管内	343,436	335,621	325,611	314,077	301,722	288,298	273,725
網走開発建設部管内	293,542	276,153	257,448	238,226	218,958	199,468	180,148
留萌開発建設部管内	47,912	42,774	37,857	33,215	28,853	24,856	21,173
稚内開発建設部管内	67,503	61,196	54,985	49,028	43,374	38,020	33,055

出典：国立社会保障・人口問題研究所「日本の地域別将来推計人口（平成30年3月推計）」

1-2-3. 北海道の人口将来推計

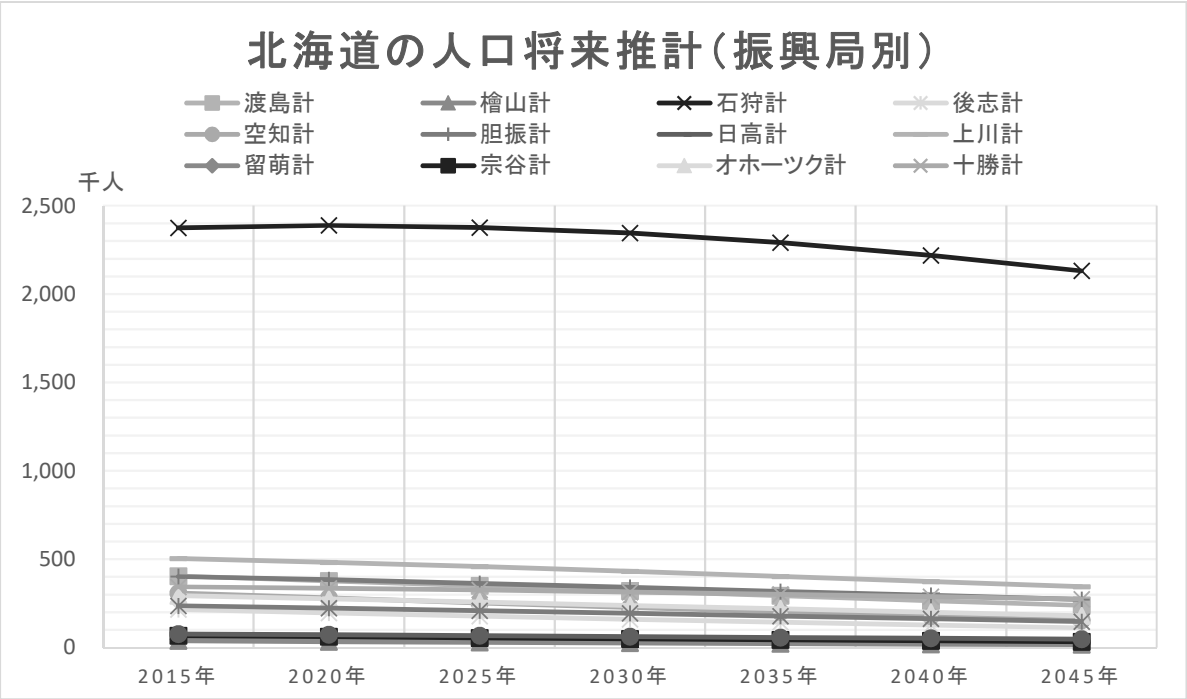

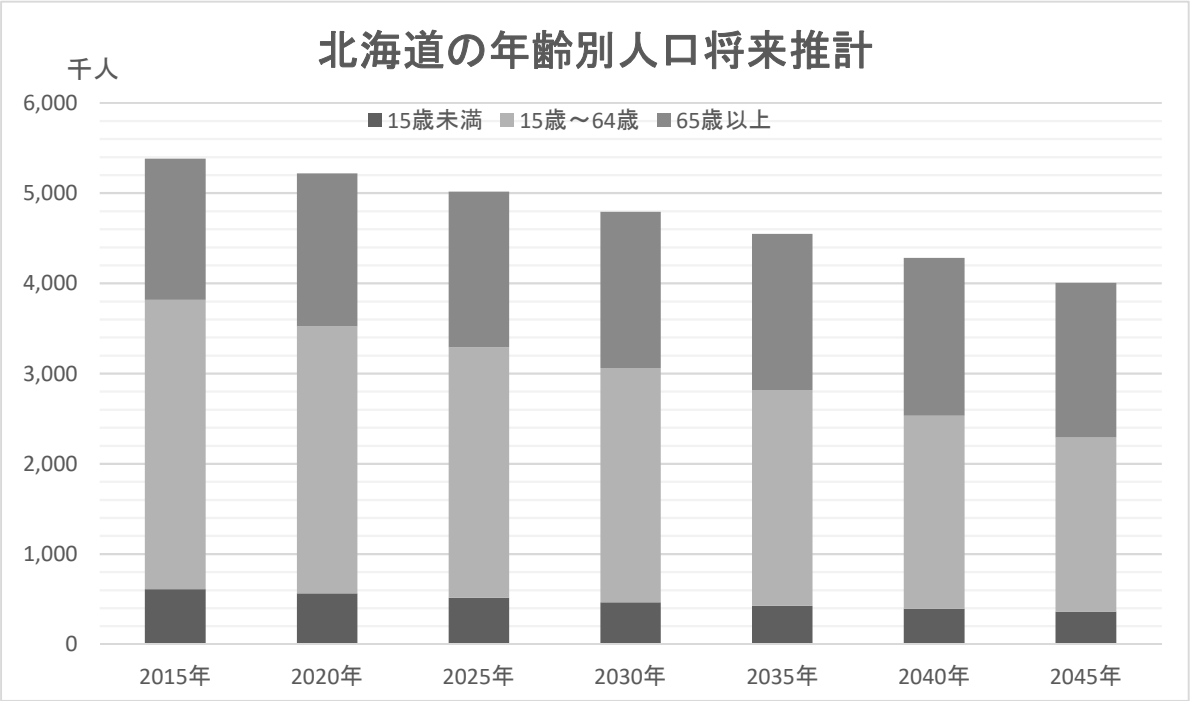

出典：国立社会保障・人口問題研究所「日本の地域別将来推計人口（平成30年3月推計）」

1-2-4. 北海道内市町村別人口の推移

市町村名＼事項	昭和50年 (1975) (人)	昭和55年 (1980) (人)	昭和60年 (1985) (人)	平成2年 (1990) (人)	平成7年 (1995) (人)	平成12年 (2000) (人)	平成17年 (2005) (人)	平成22年 (2010) (人)
北海道	5,338,206	5,575,989	5,679,439	5,643,647	5,692,321	5,683,062	5,627,737	5,506,419
道南地域	574,835	584,791	574,984	545,542	531,738	516,507	496,431	469,865
渡島計	503,823	517,383	511,456	488,092	478,377	465,479	449,435	427,807
函館市	334,416	345,165	342,540	328,493	318,308	305,311	294,264	279,127
北斗市	36,478	39,096	39,841	39,741	43,177	46,804	48,056	48,032
松前町	18,307	17,524	16,016	13,546	12,151	11,108	10,121	8,748
福島町	12,562	11,613	10,159	8,111	7,430	6,795	5,897	5,114
知内町	6,980	7,363	7,380	6,383	6,150	5,832	5,447	5,074
木古内町	10,034	9,514	8,916	7,826	7,171	6,665	6,024	5,341
七飯町	18,710	21,267	22,607	23,963	27,040	28,354	28,424	28,463
鹿部町	4,734	5,011	5,107	4,979	4,822	4,907	4,919	4,767
森町	23,563	23,467	23,017	22,142	21,006	20,233	19,149	17,859
八雲町	26,296	26,359	25,621	23,781	22,315	21,438	20,131	18,896
長万部町	11,743	11,004	10,252	9,127	8,807	8,032	7,003	6,386
檜山計	71,012	67,408	63,528	57,450	53,361	51,028	46,996	42,058
江差町	14,409	13,930	13,313	12,234	11,301	10,959	10,131	9,004
上ノ国町	9,013	8,803	8,522	7,747	7,292	7,152	6,417	5,428
厚沢部町	7,379	6,862	6,330	5,755	5,385	5,105	4,775	4,409
乙部町	7,317	7,031	6,719	6,011	5,422	5,143	4,816	4,408
奥尻町	5,746	5,490	5,069	4,604	4,301	3,921	3,643	3,033
今金町	9,279	9,241	8,431	7,710	7,214	6,906	6,466	6,186
せたな町	17,869	16,051	15,144	13,389	12,446	11,842	10,748	9,590
道央地域	2,887,537	3,078,037	3,201,395	3,267,610	3,366,894	3,410,490	3,431,769	3,403,142
石狩計	1,487,629	1,694,196	1,864,671	2,024,041	2,154,646	2,242,564	2,310,015	2,342,338
札幌市	1,240,613	1,401,757	1,542,979	1,671,742	1,757,025	1,822,368	1,880,863	1,913,545
江別市	77,624	86,349	90,328	97,201	115,495	123,877	125,601	123,722
千歳市	61,031	66,788	73,610	78,946	84,866	88,897	91,437	93,604
恵庭市	39,884	42,911	48,305	55,615	62,351	65,239	67,614	69,384
北広島市	22,264	34,148	40,853	47,758	53,537	57,731	60,677	60,353
石狩市	24,646	40,783	48,015	53,143	57,706	59,734	60,104	59,449
当別町	17,351	17,316	16,507	15,825	19,672	20,778	19,982	18,766
新篠津村	4,216	4,144	4,074	3,811	3,994	3,940	3,737	3,515
後志計	330,833	318,915	305,045	287,580	274,893	262,811	250,066	232,940
小樽市	184,406	180,728	172,486	163,211	157,022	150,687	142,161	131,928
島牧村	3,435	3,138	2,767	2,502	2,301	2,224	1,996	1,781
寿都町	6,511	5,925	5,497	4,858	4,405	4,114	3,744	3,443
黒松内町	4,692	4,532	4,214	3,927	3,875	3,608	3,457	3,250
蘭越町	8,574	8,055	7,553	6,986	6,450	6,215	5,802	5,292
ニセコ町	5,003	4,567	4,593	4,511	4,641	4,553	4,669	4,823
真狩村	3,197	3,140	3,028	2,826	2,649	2,536	2,354	2,189
留寿都村	2,246	2,075	2,171	2,369	2,388	2,227	2,165	2,034
喜茂別町	4,544	4,085	3,749	3,240	3,029	2,843	2,707	2,490
京極町	4,439	4,276	4,125	3,775	3,489	3,505	3,583	3,811
倶知安町	18,668	18,893	18,892	18,030	17,078	16,184	16,176	15,568
共和町	8,304	7,931	8,282	7,691	7,430	7,249	7,112	6,428
岩内町	25,823	22,373	20,892	19,372	17,895	16,726	15,744	14,451
泊村	3,031	2,788	2,640	2,376	2,128	2,040	2,185	1,883
神恵内村	2,230	2,014	1,797	1,596	1,481	1,325	1,319	1,122
積丹町	5,635	4,910	4,271	4,012	3,648	3,149	2,860	2,516
古平町	6,648	5,901	5,456	4,967	4,654	4,318	4,021	3,611
仁木町	5,897	5,467	4,959	4,595	4,293	4,111	3,967	3,800
余市町	25,816	26,632	26,213	25,266	24,485	23,685	22,734	21,258
赤井川村	1,734	1,485	1,460	1,470	1,552	1,512	1,310	1,262

出典： 総務省統計局「国勢調査」

1-2-4. 北海道内市町村別人口の推移

市町村名＼事項	平成27年 (2015) (人)	令和2年 (2020) (人)
北海道	5,381,733	5,228,885
道南地域	442,668	414,063
渡島計	404,798	380,428
函館市	265,979	251,271
北斗市	46,390	44,331
松前町	7,337	6,260
福島町	4,422	3,794
知内町	4,653	4,167
木古内町	4,547	3,836
七飯町	28,120	27,707
鹿部町	4,226	3,762
森町	15,946	14,343
八雲町	17,252	15,844
長万部町	5,926	5,113
檜山計	37,870	33,635
江差町	8,248	7,435
上ノ国町	4,876	4,308
厚沢部町	4,049	3,593
乙部町	3,906	3,406
奥尻町	2,690	2,412
今金町	5,628	5,076
せたな町	8,473	7,405
道央地域	3,370,077	3,326,089
石狩計	2,375,449	2,398,742
札幌市	1,952,356	1,975,065
江別市	120,636	121,145
千歳市	95,648	98,019
恵庭市	69,702	70,378
北広島市	59,064	58,234
石狩市	57,436	56,934
当別町	17,278	15,921
新篠津村	3,329	3,046
後志計	215,522	199,059
小樽市	121,924	111,422
島牧村	1,499	1,352
寿都町	3,137	2,837
黒松内町	3,082	2,793
蘭越町	4,843	4,573
ニセコ町	4,958	5,077
真狩村	2,103	2,046
留寿都村	1,907	1,909
喜茂別町	2,294	2,155
京極町	3,187	2,942
倶知安町	15,018	15,137
共和町	6,224	5,775
岩内町	13,042	11,654
泊村	1,771	1,572
神恵内村	1,004	870
積丹町	2,115	1,831
古平町	3,188	2,755
仁木町	3,498	3,182
余市町	19,607	18,012
赤井川村	1,121	1,165

出典： 総務省統計局「国勢調査」

1-2-4. 北海道内市町村別人口の推移

市町村名＼事項	昭和50年 (1975) (人)	昭和55年 (1980) (人)	昭和60年 (1985) (人)	平成2年 (1990) (人)	平成7年 (1995) (人)	平成12年 (2000) (人)	平成17年 (2005) (人)	平成22年 (2010) (人)
空知計	504,117	484,890	462,434	417,373	402,394	384,440	363,642	336,254
夕張市	50,131	41,715	31,665	20,969	17,116	14,791	13,001	10,922
岩見沢市	89,369	93,340	95,862	93,312	97,042	96,302	93,677	90,145
美唄市	38,416	38,552	37,414	35,176	33,434	31,183	29,083	26,034
芦別市	36,520	32,946	30,017	25,078	22,931	21,026	18,899	16,628
赤平市	26,363	25,467	22,645	19,409	17,351	15,753	14,401	12,637
三笠市	25,749	23,319	21,511	17,049	15,116	13,561	11,927	10,221
滝川市	50,090	51,192	52,004	49,591	48,425	46,861	45,562	43,170
砂川市	26,023	25,355	24,829	23,152	21,722	21,072	20,068	19,056
歌志内市	11,778	10,178	9,612	8,279	6,867	5,941	5,221	4,387
深川市	36,000	35,376	33,833	30,671	28,770	27,579	25,838	23,709
南幌町	5,651	5,444	5,755	5,665	9,020	9,792	9,564	8,778
奈井江町	8,891	8,648	8,634	8,075	7,667	7,309	6,836	6,194
上砂川町	12,618	10,790	9,459	6,440	5,852	5,171	4,770	4,086
由仁町	9,511	9,000	8,426	7,809	7,250	6,910	6,477	5,896
長沼町	13,797	13,354	12,921	12,282	12,293	12,452	12,401	11,691
栗山町	17,528	17,482	16,860	16,101	15,604	14,847	14,352	13,340
月形町	5,947	5,427	5,879	5,537	5,310	5,144	4,785	4,859
浦臼町	3,960	3,654	3,400	3,058	2,854	2,643	2,417	2,206
新十津川町	9,527	9,429	9,111	8,787	8,363	8,067	7,684	7,249
妹背牛町	6,624	6,136	5,583	5,002	4,508	4,232	3,943	3,462
秩父別町	4,409	4,163	4,003	3,735	3,544	3,268	3,003	2,730
雨竜町	4,332	4,147	4,105	3,981	3,825	3,601	3,316	3,049
北竜町	3,867	3,569	3,266	3,009	2,785	2,562	2,376	2,193
沼田町	7,016	6,207	5,640	5,206	4,745	4,373	4,041	3,612
胆振計	459,821	476,929	469,315	445,024	445,024	434,655	426,639	416,289
室蘭市	158,715	150,199	136,208	117,855	109,766	103,278	98,372	94,535
苫小牧市	132,477	151,967	158,061	160,118	169,328	172,086	172,758	173,320
登別市	50,885	56,503	58,370	55,571	56,892	54,761	53,135	51,526
伊達市	34,987	36,309	36,922	36,652	36,647	37,139	37,066	36,278
豊浦町	6,769	6,424	6,112	5,790	6,121	5,286	4,771	4,528
壮瞥町	4,447	4,292	4,343	4,123	3,866	3,748	3,473	3,232
白老町	22,585	24,168	24,353	23,229	22,414	21,662	20,748	19,376
厚真町	6,976	6,817	6,603	6,183	5,734	5,438	5,240	4,890
洞爺湖町	15,496	14,401	13,749	13,113	12,805	10,622	11,343	10,132
安平町	11,633	11,258	10,526	9,519	9,484	9,438	9,131	8,726
むかわ町	14,851	14,591	14,068	12,871	11,967	11,197	10,602	9,746
日高計	105,137	103,107	99,930	93,592	89,937	86,020	81,407	75,321
日高町	19,052	18,875	18,267	16,976	16,556	15,783	14,730	13,615
平取町	9,331	8,494	7,767	7,352	6,883	6,503	6,173	5,596
新冠町	8,214	7,634	7,277	6,947	6,478	6,204	6,034	5,775
浦河町	20,213	19,408	18,808	17,862	17,186	16,634	15,698	14,389
様似町	8,293	7,986	7,745	7,159	6,686	6,210	5,711	5,114
えりも町	7,777	7,520	7,456	7,034	6,811	6,248	5,796	5,413
新ひだか町	32,257	33,190	32,610	30,262	29,337	28,438	27,265	25,419
道北地域	771,119	781,520	771,156	733,268	713,007	696,579	674,594	646,917
上川計	566,380	586,229	586,111	564,228	556,226	549,921	537,432	520,365
旭川市	320,526	352,619	363,631	359,071	360,568	359,536	355,004	347,095
士別市	33,741	32,103	30,459	28,162	26,403	24,991	23,411	21,787
名寄市	42,732	42,222	41,069	37,194	34,664	33,328	31,628	30,591
富良野市	29,155	28,499	27,876	26,665	26,046	26,112	25,076	24,259
鷹栖町	7,130	7,509	7,317	6,930	6,871	7,165	7,261	7,345
東神楽町	5,109	5,425	5,669	5,763	7,676	8,127	9,194	9,292
当麻町	9,986	9,619	9,044	8,383	7,893	7,643	7,473	7,087
比布町	6,118	5,806	5,457	5,004	4,683	4,576	4,340	4,042

出典： 総務省統計局「国勢調査」

1-2-4. 北海道内市町村別人口の推移

市町村名 ＼ 事項	平成27年 (2015) (人)	令和2年 (2020) (人)
空知計	308,336	282,220
夕張市	8,843	7,341
岩見沢市	84,499	79,424
美唄市	23,035	20,430
芦別市	14,676	12,578
赤平市	11,105	9,707
三笠市	9,076	8,038
滝川市	41,192	39,533
砂川市	17,694	16,506
歌志内市	3,585	2,989
深川市	21,909	20,062
南幌町	7,927	7,328
奈井江町	5,674	5,122
上砂川町	3,479	2,847
由仁町	5,314	4,818
長沼町	11,076	10,300
栗山町	12,344	11,262
月形町	4,577	3,692
浦臼町	1,985	1,725
新十津川町	6,831	6,486
妹背牛町	3,091	2,696
秩父別町	2,513	2,330
雨竜町	2,749	2,392
北竜町	1,981	1,711
沼田町	3,181	2,903
胆振計	401,755	382,678
室蘭市	88,564	82,457
苫小牧市	172,737	170,234
登別市	49,625	46,447
伊達市	34,995	32,857
豊浦町	4,291	3,824
壮瞥町	2,922	2,749
白老町	17,740	16,225
厚真町	4,838	4,439
洞爺湖町	9,299	8,453
安平町	8,148	7,343
むかわ町	8,596	7,650
日高計	69,015	63,390
日高町	12,378	11,289
平取町	5,315	4,760
新冠町	5,592	5,315
浦河町	13,075	12,083
様似町	4,518	4,045
えりも町	4,906	4,376
新ひだか町	23,231	21,522
道北地域	618,873	587,567
上川計	503,458	482,309
旭川市	339,605	329,513
士別市	19,914	17,872
名寄市	29,048	27,289
富良野市	22,936	21,156
鷹栖町	7,018	6,572
東神楽町	10,233	10,141
当麻町	6,689	6,326
比布町	3,777	3,520

出典： 総務省統計局「国勢調査」

1-2-4. 北海道内市町村別人口の推移

事項 / 市町村名	昭和50年 (1975) (人)	昭和55年 (1980) (人)	昭和60年 (1985) (人)	平成2年 (1990) (人)	平成7年 (1995) (人)	平成12年 (2000) (人)	平成17年 (2005) (人)	平成22年 (2010) (人)
愛別町	6,343	5,815	5,363	4,735	4,322	4,065	3,739	3,328
上川町	9,805	9,302	8,018	6,668	6,285	5,718	5,176	4,532
東川町	7,616	7,774	7,760	7,418	7,211	7,671	7,701	7,859
美瑛町	15,719	14,826	13,975	12,769	12,106	11,902	11,628	10,956
上富良野町	14,870	14,441	14,127	13,265	12,881	12,809	12,352	11,545
中富良野町	7,421	7,039	6,723	6,331	5,931	5,833	5,707	5,477
南富良野町	5,136	4,530	3,976	3,650	3,331	3,236	2,947	2,814
占冠村	1,804	1,601	2,097	2,721	2,104	1,873	1,819	1,394
和寒町	7,435	6,696	6,335	5,623	5,002	4,710	4,238	3,832
剣淵町	5,911	5,481	5,111	4,703	4,466	4,158	3,952	3,565
下川町	9,275	7,173	5,730	5,065	4,747	4,413	4,146	3,775
美深町	9,620	8,350	7,889	7,103	6,540	6,040	5,512	5,178
音威子府村	2,552	2,100	2,068	1,584	1,480	1,334	1,070	995
中川町	4,011	3,559	3,235	2,788	2,602	2,464	2,106	1,907
幌加内町	4,365	3,740	3,182	2,633	2,414	2,217	1,952	1,710
留萌計	89,224	85,301	80,398	72,935	67,308	63,056	58,710	53,105
留萌市	36,882	36,626	35,542	32,429	30,060	28,325	26,826	24,457
増毛町	9,312	8,319	8,011	7,166	6,652	6,167	5,708	5,078
小平町	7,272	6,474	6,012	5,334	4,855	4,566	4,272	3,717
苫前町	7,174	6,528	5,748	5,251	4,868	4,645	4,202	3,656
羽幌町	13,624	13,254	12,256	10,944	10,102	9,364	8,740	7,964
初山別村	2,712	2,444	2,237	2,057	1,928	1,764	1,511	1,369
遠別町	5,739	5,375	4,900	4,414	3,912	3,683	3,421	3,084
天塩町	6,509	6,281	5,692	5,340	4,931	4,542	4,030	3,780
宗谷計	115,515	109,990	104,647	96,105	89,473	83,602	78,452	73,447
稚内市	55,464	53,471	51,854	48,232	45,754	43,774	41,592	39,595
猿払村	3,552	3,358	3,374	3,206	3,121	2,980	2,940	2,825
浜頓別町	6,800	6,503	6,117	5,573	5,224	4,957	4,582	4,168
中頓別町	4,537	4,203	3,610	3,056	2,754	2,518	2,289	1,974
枝幸町	14,099	13,633	12,932	11,819	11,144	10,509	9,815	9,125
豊富町	6,605	6,723	6,314	5,947	5,504	5,220	4,850	4,378
礼文町	6,525	5,990	5,724	5,121	4,375	3,856	3,410	3,078
利尻町	6,485	5,828	5,352	4,714	4,104	3,417	2,951	2,590
利尻富士町	6,883	6,028	5,520	5,110	4,398	3,536	3,239	3,037
幌延町	4,565	4,253	3,850	3,327	3,095	2,835	2,784	2,677
オホーツク地域	365,952	371,629	366,912	353,528	346,546	338,481	324,849	310,009
オホーツク計	365,952	371,629	366,912	353,528	346,546	338,481	324,849	310,009
北見市	118,181	128,229	131,573	129,725	131,544	132,125	129,365	125,689
網走市	43,825	44,777	44,283	44,416	44,176	43,395	42,045	40,998
紋別市	32,825	33,860	32,163	31,078	30,137	28,476	26,632	24,750
美幌町	25,853	26,534	26,686	25,680	24,716	23,905	22,819	21,575
津別町	10,890	9,685	8,972	8,061	7,380	6,789	6,222	5,646
斜里町	15,996	15,795	15,955	15,182	14,634	14,066	13,431	13,045
清里町	7,332	6,774	6,355	6,204	5,705	5,437	5,025	4,551
小清水町	8,266	7,836	7,347	6,758	6,422	6,126	5,753	5,358
訓子府町	7,733	7,773	7,654	7,196	6,736	6,317	5,981	5,435
置戸町	7,481	6,430	5,601	4,901	4,451	4,110	3,699	3,428
佐呂間町	9,307	8,666	8,389	7,801	7,252	6,666	6,393	5,892
遠軽町	30,785	30,428	29,444	26,735	25,769	24,844	23,648	22,265
湧別町	15,017	14,326	13,702	12,692	12,042	11,423	10,758	10,041
滝上町	6,711	5,673	5,026	4,499	4,084	3,799	3,366	3,028
興部町	6,763	6,628	6,320	5,695	5,277	4,965	4,589	4,301
西興部村	1,977	1,609	1,446	1,310	1,253	1,314	1,224	1,135
雄武町	7,407	7,041	6,567	6,357	5,976	5,778	5,507	4,939
大空町	9,603	9,565	9,429	9,238	8,992	8,946	8,392	7,933

出典： 総務省統計局「国勢調査」

1-2-4. 北海道内市町村別人口の推移

市町村名＼事項	平成27年 (2015) (人)	令和2年 (2020) (人)
愛別町	2,976	2,610
上川町	4,044	3,502
東川町	8,111	8,315
美瑛町	10,292	9,717
上富良野町	10,826	10,353
中富良野町	5,069	4,741
南富良野町	2,555	2,376
占冠村	1,211	1,307
和寒町	3,596	3,193
剣淵町	3,228	2,927
下川町	3,547	3,127
美深町	4,659	4,147
音威子府村	832	706
中川町	1,767	1,528
幌加内町	1,525	1,371
留萌計	47,912	43,071
留萌市	22,221	20,123
増毛町	4,497	3,912
小平町	3,336	2,998
苫前町	3,265	2,936
羽幌町	7,327	6,551
初山別村	1,217	1,080
遠別町	2,806	2,521
天塩町	3,243	2,950
宗谷計	67,503	62,187
稚内市	36,380	33,584
猿払村	2,684	2,612
浜頓別町	3,881	3,454
中頓別町	1,757	1,638
枝幸町	8,437	7,579
豊富町	4,054	3,975
礼文町	2,773	2,510
利尻町	2,303	2,005
利尻富士町	2,787	2,457
幌延町	2,447	2,373
オホーツク地域	293,542	273,630
オホーツク計	293,542	273,630
北見市	121,226	115,608
網走市	39,077	35,783
紋別市	23,109	21,224
美幌町	20,296	18,705
津別町	5,008	4,369
斜里町	12,231	11,443
清里町	4,221	3,888
小清水町	5,085	4,621
訓子府町	5,100	4,682
置戸町	3,092	2,776
佐呂間町	5,362	4,879
遠軽町	20,873	19,250
湧別町	9,231	8,275
滝上町	2,721	2,421
興部町	3,909	3,629
西興部村	1,116	1,052
雄武町	4,525	4,204
大空町	7,360	6,821

出典： 総務省統計局「国勢調査」

1-2-4. 北海道内市町村別人口の推移

事項 市町村名	昭和50年 (1975) (人)	昭和55年 (1980) (人)	昭和60年 (1985) (人)	平成2年 (1990) (人)	平成7年 (1995) (人)	平成12年 (2000) (人)	平成17年 (2005) (人)	平成22年 (2010) (人)
十勝地域	342,206	353,686	361,700	356,095	357,126	357,858	354,146	348,597
十勝計	342,206	353,686	361,700	356,095	357,126	357,858	354,146	348,597
帯広市	141,774	153,861	162,932	167,384	171,715	173,030	170,580	168,057
音更町	26,933	31,134	33,970	33,977	37,528	39,201	42,452	45,085
士幌町	7,028	6,979	7,044	7,149	7,010	6,839	6,755	6,416
上士幌町	8,143	7,571	7,042	6,380	5,936	5,634	5,229	5,080
鹿追町	6,929	6,744	6,480	6,307	6,089	5,910	5,876	5,702
新得町	11,537	9,502	9,008	8,412	7,822	7,657	7,243	6,653
清水町	14,026	13,352	13,281	12,033	11,325	10,988	10,464	9,961
芽室町	15,845	16,580	16,731	16,577	16,604	17,586	18,300	18,905
中札内村	3,804	3,785	4,101	4,277	4,319	4,116	3,983	4,006
更別村	3,787	3,624	3,571	3,433	3,350	3,291	3,326	3,391
大樹町	8,434	8,356	8,118	7,483	7,075	6,711	6,407	5,977
広尾町	11,399	11,512	11,285	10,346	9,593	8,975	8,325	7,881
幕別町	20,859	22,390	23,497	23,408	24,240	26,080	26,868	26,547
池田町	12,306	11,902	11,255	9,809	9,093	8,710	8,193	7,527
豊頃町	6,280	5,779	5,541	5,050	4,519	4,164	3,732	3,394
本別町	13,769	13,253	12,534	11,484	10,336	10,021	9,072	8,275
足寄町	13,525	12,667	11,586	10,289	9,522	8,871	8,317	7,630
陸別町	5,474	5,002	4,466	3,902	3,429	3,228	2,956	2,650
浦幌町	10,354	9,693	9,258	8,395	7,621	6,846	6,068	5,460
釧路・根室地域	396,557	406,326	403,292	387,604	377,010	363,147	345,948	327,889
釧路計	297,703	307,195	306,767	295,380	287,643	276,654	261,891	247,320
釧路市	219,180	227,234	226,097	216,423	209,680	201,566	190,478	181,169
釧路町	9,818	13,123	15,942	19,008	21,986	22,478	21,855	20,526
厚岸町	16,778	15,940	15,417	14,093	13,076	12,307	11,525	10,630
浜中町	9,668	9,243	8,921	8,395	7,866	7,335	7,005	6,511
標茶町	12,737	12,297	11,633	10,701	10,015	9,388	8,936	8,285
弟子屈町	11,974	12,206	11,796	10,630	9,954	9,493	9,023	8,278
鶴居村	2,651	2,638	2,856	2,829	2,759	2,728	2,672	2,627
白糠町	14,897	14,514	14,105	13,301	12,307	11,359	10,397	9,294
根室計	98,854	99,131	96,525	92,224	89,367	86,493	84,057	80,569
根室市	45,817	42,880	40,675	36,912	34,934	33,150	31,202	29,201
別海町	18,078	19,035	18,533	18,297	17,549	16,910	16,460	15,855
中標津町	18,929	21,187	21,675	21,900	22,326	23,179	23,792	23,982
標津町	7,781	7,730	7,577	7,310	7,087	6,298	6,063	5,646
羅臼町	8,249	8,299	8,065	7,805	7,471	6,956	6,540	5,885

出典： 総務省統計局「国勢調査」

1-2-4. 北海道内市町村別人口の推移

事項 / 市町村名	平成27年 (2015) (人)	令和2年 (2020) (人)
十勝地域	343,436	332,918
十勝計	343,436	332,918
帯広市	169,327	166,690
音更町	44,807	43,613
士幌町	6,132	5,854
上士幌町	4,765	4,770
鹿追町	5,542	5,270
新得町	6,288	5,817
清水町	9,599	9,106
芽室町	18,484	18,078
中札内村	3,966	3,891
更別村	3,185	3,080
大樹町	5,738	5,424
広尾町	7,030	6,388
幕別町	26,760	25,778
池田町	6,882	6,299
豊頃町	3,182	3,020
本別町	7,358	6,624
足寄町	6,990	6,562
陸別町	2,482	2,265
浦幌町	4,919	4,389
釧路・根室地域	313,137	294,618
釧路計	236,516	222,798
釧路市	174,742	165,230
釧路町	19,833	19,115
厚岸町	9,778	8,893
浜中町	6,061	5,511
標茶町	7,742	7,230
弟子屈町	7,758	6,961
鶴居村	2,534	2,564
白糠町	8,068	7,294
根室計	76,621	71,820
根室市	26,917	24,669
別海町	15,273	14,382
中標津町	23,774	23,023
標津町	5,242	5,025
羅臼町	5,415	4,721

出典： 総務省統計局「国勢調査」

1-2-4. 北海道内市町村別人口の推移

事項 市町村名	昭和50年 (1975) (人)	昭和55年 (1980) (人)	昭和60年 (1985) (人)	平成2年 (1990) (人)	平成7年 (1995) (人)	平成12年 (2000) (人)	平成17年 (2005) (人)	平成22年 (2010) (人)
札幌開発建設部管内	1,991,746	2,179,086	2,327,105	2,441,414	2,557,040	2,627,004	2,673,657	2,678,592
函館開発建設部管内	574,835	584,791	574,984	545,542	531,738	516,507	496,431	469,865
小樽開発建設部管内	330,833	318,915	305,045	287,580	274,893	262,811	250,066	232,940
旭川開発建設部管内	566,380	586,229	586,111	564,228	556,226	549,921	537,432	520,365
室蘭開発建設部管内	564,958	580,036	569,245	538,616	534,961	520,675	508,046	491,610
釧路開発建設部管内	396,557	406,326	403,292	387,604	377,010	363,147	345,948	327,889
帯広開発建設部管内	342,206	353,686	361,700	356,095	357,126	357,858	354,146	348,597
網走開発建設部管内	365,952	371,629	366,912	353,528	346,546	338,481	324,849	310,009
留萌開発建設部管内	89,224	85,301	80,398	72,935	67,308	63,056	58,710	53,105
稚内開発建設部管内	115,515	109,990	104,647	96,105	89,473	83,602	78,452	73,447

出典： 総務省統計局「国勢調査」

1-2-4. 北海道内市町村別人口の推移

事項 市町村名	平成27年 (2015) (人)	令和2年 (2020) (人)
札幌開発建設部管内	2,683,785	2,680,962
函館開発建設部管内	442,668	414,063
小樽開発建設部管内	215,522	199,059
旭川開発建設部管内	503,458	482,309
室蘭開発建設部管内	470,770	446,068
釧路開発建設部管内	313,137	294,618
帯広開発建設部管内	343,436	332,918
網走開発建設部管内	293,542	273,630
留萌開発建設部管内	47,912	43,071
稚内開発建設部管内	67,503	62,187

出典： 総務省統計局「国勢調査」

1-2-4. 北海道内市町村別人口の推移

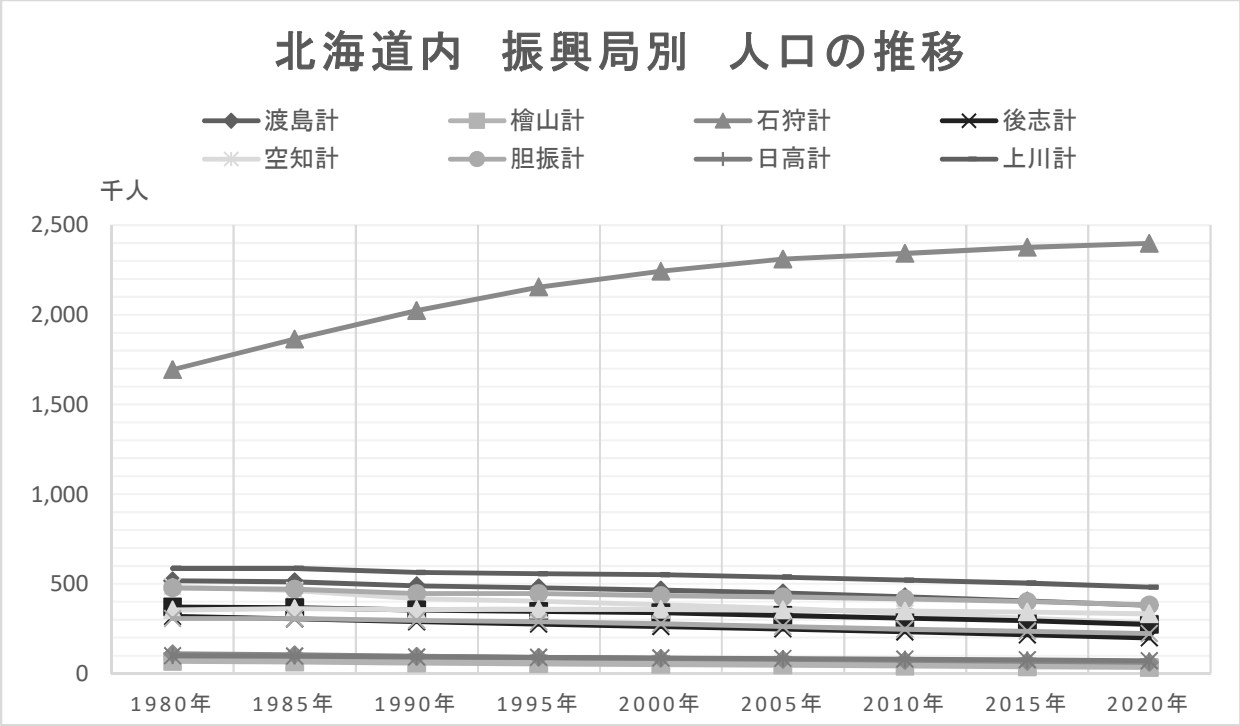

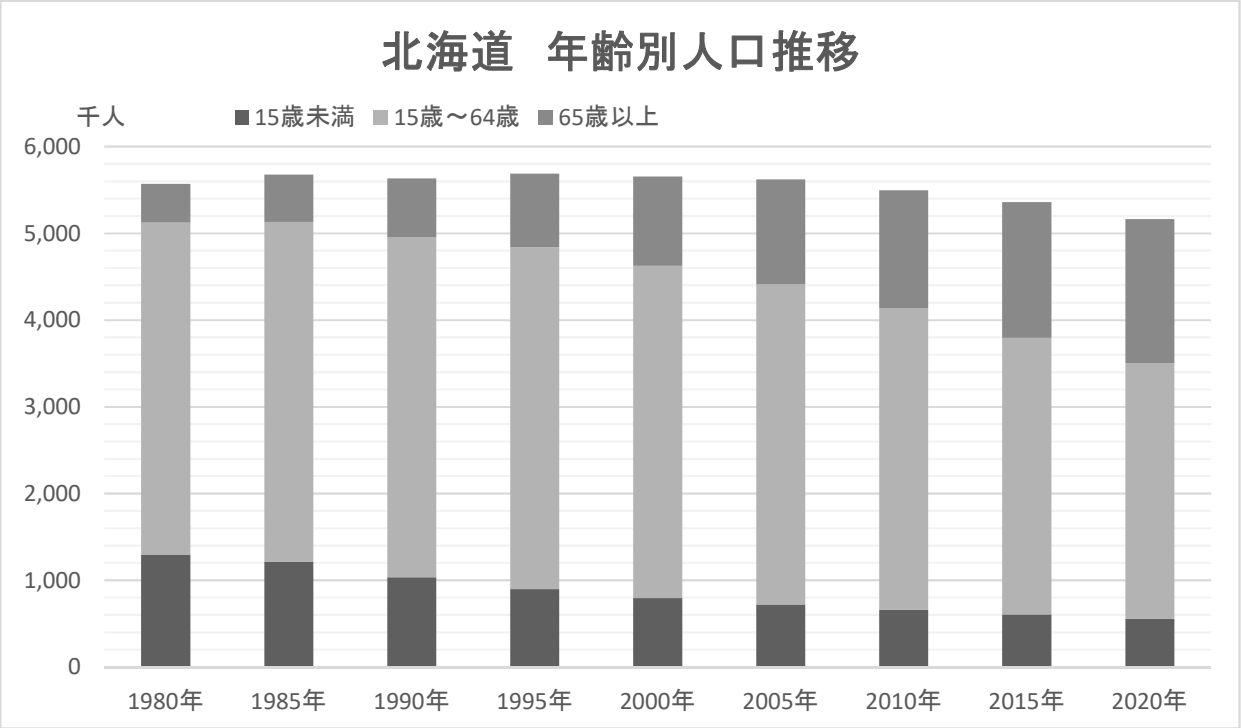

出典：総務省統計局「国勢調査」

1-2-5. 北海道の人口増減率の推移

地域名＼事項	S50-55年 (%)	S55-60年 (%)	S60-H2年 (%)	H2-7年 (%)	H7-12年 (%)	H12-17年 (%)	H17-22年 (%)	H22-27年 (%)
北海道	4.5	1.9	-0.6	0.9	-0.2	-1.0	-2.2	-2.3
道南地域	1.7	-1.7	-5.1	-2.5	-2.9	-3.9	-5.4	-5.8
渡島	2.7	-1.1	-4.6	-2.0	-2.7	-3.4	-4.8	-5.4
檜山	-5.1	-5.8	-9.6	-7.1	-4.4	-7.9	-10.5	-10.0
道央地域	6.6	4.0	2.1	3.0	1.3	0.6	-0.8	-1.0
石狩	13.9	10.1	8.5	6.5	4.1	3.0	1.4	1.4
後志	-3.6	-4.3	-5.7	-4.4	-4.4	-4.8	-6.8	-7.5
空知	-3.8	-4.6	-9.7	-3.6	-4.5	-5.4	-7.5	-8.3
胆振	3.7	-1.6	-5.2	0.0	-2.3	-1.8	-2.4	-3.5
日高	-1.9	-3.1	-6.3	-3.9	-4.4	-5.4	-7.5	-8.4
道北地域	1.3	-1.3	-4.9	-2.8	-2.3	-3.2	-4.1	-4.3
上川	3.5	0.0	-3.7	-1.4	-1.1	-2.3	-3.2	-3.2
留萌	-4.4	-5.7	-9.3	-7.7	-6.3	-6.9	-9.5	-9.8
宗谷	-4.8	-4.9	-8.2	-6.9	-6.6	-6.2	-6.4	-8.1
オホーツク地域	1.6	-1.3	-3.6	-2.0	-2.3	-4.0	-4.6	-5.3
オホーツク	1.6	-1.3	-3.6	-2.0	-2.3	-4.0	-4.6	-5.3
十勝地域	3.4	2.3	-1.5	0.3	0.2	-1.0	-1.6	-1.5
十勝	3.4	2.3	-1.5	0.3	0.2	-1.0	-1.6	-1.5
釧路・根室地域	2.5	-0.7	-3.9	-2.7	-3.7	-4.7	-5.2	-4.5
釧路	3.2	-0.1	-3.7	-2.6	-3.8	-5.3	-5.6	-4.4
根室	0.3	-2.6	-4.5	-3.1	-3.2	-2.8	-4.1	-4.9

出典： 総務省統計局「国勢調査」

1-2-5.北海道の人口増減率の推移

事項 地域名	H27-R2年 (%)
北　海　道	-2.8
道南地域	-6.5
渡島	-6.0
檜山	-11.2
道央地域	-1.3
石狩	1.0
後志	-7.6
空知	-8.5
胆振	-4.7
日高	-8.2
道北地域	-5.1
上川	-4.2
留萌	-10.1
宗谷	-7.9
オホーツク地域	-6.8
オホーツク	-6.8
十勝地域	-3.1
十勝	-3.1
釧路・根室地域	-5.9
釧路	-5.8
根室	-6.3

出典： 総務省統計局「国勢調査」

1-2-6. 全国と北海道の人口・人口動態の長期的推移

北海道

事項 / 年	総人口 (10月1日現在)	人口密度	世帯数 (3月31日現在) (1月1日現在)	自然動態 出生数 (暦年)	死亡数 (暦年)	増減 (暦年)
	千人	人/km²	千世帯	人	人	人
S31	4,832	－	923	98,863	32,198	66,665
32	4,879	－	948	93,181	34,036	59,145
33	4,949	－	974	94,427	30,722	63,705
34	5,002	－	1,044	95,324	31,460	63,864
35	5,039 *	64	1,082	93,852	31,509	62,343
36	5,073	－	1,116	92,401	31,079	61,322
37	5,099	－	1,139	91,949	31,719	60,230
38	5,120	－	1,177	93,326	29,729	63,597
39	5,143	－	1,232	92,800	30,581	62,219
40	5,172 *	66	1,268	96,666	31,779	64,887
41	5,187	－	1,303	74,230	30,966	43,264
42	5,205	－	1,336	99,012	30,698	68,314
43	5,213	－	1,370	93,410	30,883	62,527
44	5,210	－	1,424	92,477	31,756	60,721
45	5,184 *	66	1,464	91,867	31,884	59,983
46	5,186	－	1,509	93,568	30,700	62,868
47	5,205	－	1,548	95,200	30,709	64,491
48	5,234	－	1,586	95,104	31,566	63,538
49	5,283	－	1,630	94,356	30,946	63,410
50	5,338 *	68	1,671	89,631	31,037	58,594
51	5,395	－	1,708	86,335	30,177	56,158
52	5,443	－	1,740	83,020	30,428	52,592
53	5,490	－	1,772	82,012	30,932	51,080
54	5,535	－	1,805	78,956	31,091	47,865
55	5,576 *	71	1,837	75,526	32,434	43,092
56	5,605	－	1,872	72,380	32,701	39,679
57	5,630	－	1,901	72,828	32,537	40,291
58	5,656	－	1,934	72,017	33,517	38,500
59	5,672	－	1,959	70,210	33,067	37,143
60	5,679 *	72	1,981	66,413	33,314	32,099
61	5,673	－	2,002	63,947	33,600	30,347
62	5,660	－	2,021	61,219	33,521	27,698
63	5,656	－	2,039	59,211	35,546	23,665

出典：【総人口】総務省「日本の長期統計系列」、「国勢調査」、「人口推計」

【人口密度】総務省「日本の長期統計系列」、「国勢調査」

【世帯数】(財)国土地理協会「住民基本台帳人口要覧」、総務省「住民基本台帳に基づく人口、人口動態及び世帯数調査」

【自然動態・出生率・死亡率】北海道「北海道保健統計年報」、厚生労働省「人口動態調査」

注１： 総人口の*は国勢調査、他は人口推計。

注２： 平成24年7月9日から外国人が住民基本台帳法の適用対象となり、H25以降の世帯数は総計（日本人+外国人）の値。

注３： 世帯数は、H25までは3月31日現在、H26以降は1月1日現在。

1-2-6. 全国と北海道の人口・人口動態の長期的推移

北海道

事項 / 年	出生率 (暦年)	死亡率 (暦年)	社会動態 転入者 (暦年)	社会動態 転出者 (暦年)	社会動態 増減 (暦年)	(総人口) 全国に占める割合
	人口千対	人口千対	人	人	人	%
S31	20.4	6.7	43,581	45,946	-2,365	5.4
32	19.0	6.9	65,458	52,535	12,923	5.4
33	18.9	6.2	64,504	53,464	11,040	5.4
34	18.9	6.2	55,513	55,108	405	5.4
35	18.6	6.3	53,778	68,087	-14,309	5.4
36	18.2	6.1	50,052	80,055	-30,003	5.4
37	18.0	6.2	54,729	87,065	-32,336	5.4
38	18.2	5.8	62,057	102,839	-40,782	5.3
39	18.0	5.9	63,279	96,469	-33,190	5.3
40	18.7	6.1	66,052	96,895	-30,843	5.3
41	14.3	6.0	64,818	93,005	-28,187	5.2
42	19.0	5.9	65,162	105,046	-39,884	5.2
43	17.9	5.9	68,658	113,625	-44,967	5.1
44	17.7	6.1	72,014	127,295	-55,281	5.1
45	17.7	6.2	74,385	148,976	-74,591	5.0
46	18.1	5.9	82,407	137,797	-55,390	4.9
47	18.3	5.9	82,727	122,160	-39,433	4.8
48	18.2	6.0	86,528	121,114	-34,586	4.8
49	17.9	5.9	87,685	101,190	-13,505	4.8
50	16.8	5.8	84,738	89,913	-5,175	4.8
51	16.0	5.6	82,355	83,250	-895	4.8
52	15.3	5.6	81,543	85,872	-4,329	4.8
53	15.0	5.6	79,548	83,902	-4,354	4.8
54	14.3	5.6	80,885	82,709	-1,824	4.8
55	13.6	5.8	75,801	80,530	-4,729	4.8
56	12.9	5.8	71,726	82,115	-10,389	4.8
57	12.9	5.8	71,123	82,803	-11,680	4.7
58	12.7	5.9	68,689	82,337	-13,648	4.7
59	12.4	5.8	64,052	83,937	-19,885	4.7
60	11.7	6.1	63,850	90,928	-27,078	4.7
61	11.3	5.9	63,802	95,849	-32,047	4.7
62	10.8	5.9	63,644	97,982	-34,338	4.6
63	10.5	6.3	66,263	89,844	-23,581	4.6

出典：　【社会動態】総務省「住民基本台帳人口移動報告」

1-2-6. 全国と北海道の人口・人口動態の長期的推移

北海道

事項 / 年	総人口 (10月1日現在)	人口密度	世帯数 (3月31日現在) (1月1日現在)	自然動態 出生数 (暦年)	死亡数 (暦年)	増減 (暦年)
	千人	人/km²	千世帯	人	人	人
H元	5,649	−	2,063	55,251	36,080	19,171
2	5,644 ＊	72	2,095	54,428	36,720	17,708
3	5,650	−	2,127	53,909	36,872	17,037
4	5,661	−	2,161	53,121	38,484	14,637
5	5,669	−	2,193	50,925	39,884	11,041
6	5,681	−	2,224	52,522	38,939	13,583
7	5,692 ＊	73	2,254	49,950	40,678	9,272
8	5,697	−	2,288	49,784	40,742	9,042
9	5,699	−	2,323	48,912	41,238	7,674
10	5,695	−	2,354	49,065	41,755	7,310
11	5,689	−	2,382	46,680	44,414	2,266
12	5,683 ＊	73	2,410	46,780	43,407	3,373
13	5,680	−	2,437	46,236	43,642	2,594
14	5,672	−	2,465	46,101	44,328	1,773
15	5,663	−	2,496	44,939	46,247	−1,308
16	5,650	−	2,522	44,020	47,335	−3,315
17	5,628 ＊	72	2,555	41,420	49,982	−8,562
18	5,605	−	2,581	42,204	50,229	−8,025
19	5,579	−	2,600	41,550	51,456	−9,906
20	5,548	−	2,618	41,074	52,955	−11,881
21	5,524	−	2,637	40,165	53,221	−13,056
22	5,506 ＊	70	2,654	40,158	55,404	−15,246
23	5,488	−	2,671	39,292	56,970	−17,678
24	5,465	−	2,686	38,686	58,066	−19,380
25	5,438	−	2,710	38,190	59,432	−21,242
26	5,410	−	2,727	37,058	60,018	−22,960
27	5,382 ＊	69	2,738	36,695	60,667	−23,972
28	5,352	−	2,751	35,125	61,906	−26,781
29	5,320	−	2,762	34,040	62,417	−28,377
30	5,286	−	2,773	32,642	64,187	−31,545
R元	5,250	−	2,781	31,174	65,494	−34,320
2	5,228	67	2,790	29,712	65,142	−35,430

出典：【総人口】総務省「日本の長期統計系列」、「国勢調査」、「人口推計」

【人口密度】総務省「日本の長期統計系列」、「国勢調査」

【世帯数】(財)国土地理協会「住民基本台帳人口要覧」、総務省「住民基本台帳に基づく人口、人口動態及び世帯数調査」

【自然動態・出生率・死亡率】北海道「北海道保健統計年報」、厚生労働省「人口動態

注１： 総人口の*は国勢調査、他は人口推計。

注２： 平成24年7月9日から外国人が住民基本台帳法の適用対象となり、H25以降の世帯数は総計（日本人+外国人）の値。

注３： 世帯数は、H25までは3月31日現在、H26以降は1月1日現在。

1-2-6. 全国と北海道の人口・人口動態の長期的推移

北海道

事項 / 年	出生率 (暦年)	死亡率 (暦年)	社会動態 転入者 (暦年)	社会動態 転出者 (暦年)	社会動態 増減 (暦年)	(総人口) 全国に占める割合
	人口千対	人口千対	人	人	人	%
H元	9.8	6.4	67,768	89,563	-21,795	4.6
2	9.7	6.5	69,396	85,722	-16,326	4.6
3	9.6	6.5	72,196	82,988	-10,792	4.6
4	9.4	6.8	73,999	79,729	-5,730	4.5
5	9.0	7.1	73,368	75,975	-2,607	4.5
6	9.3	6.9	70,770	71,628	-858	4.5
7	8.8	7.2	71,342	70,266	1,076	4.5
8	8.8	7.2	68,918	70,435	-1,517	4.5
9	8.6	7.2	68,183	71,821	-3,638	4.5
10	8.6	7.3	65,829	75,461	-9,632	4.5
11	8.2	7.8	63,595	71,263	-7,668	4.5
12	8.2	7.7	61,841	70,759	-8,918	4.5
13	8.2	7.7	61,344	71,968	-10,624	4.5
14	8.2	7.8	60,061	68,833	-8,772	4.4
15	8.0	8.2	59,116	68,925	-9,809	4.4
16	7.8	8.4	56,344	68,049	-11,705	4.4
17	7.4	8.9	54,771	68,982	-14,211	4.4
18	7.6	9.0	52,600	70,986	-18,386	4.4
19	7.5	9.3	51,445	71,712	-20,267	4.4
20	7.4	9.6	49,497	70,626	-21,129	4.3
21	7.3	9.7	51,598	63,776	-12,178	4.3
22	7.3	10.1	48,784	57,421	-8,637	4.3
23	7.2	10.4	51,998	54,480	-2,482	4.3
24	7.1	10.7	49,367	56,112	-6,745	4.3
25	7.1	11.0	47,783	55,937	-8,154	4.3
26	6.9	11.2	46,554	55,496	-8,942	4.3
27	6.8	11.3	47,584	56,446	-8,862	4.2
28	6.6	11.6	48,544	55,418	-6,874	4.2
29	6.4	11.8	48,561	55,130	-6,569	4.2
30	6.2	12.2	47,269	55,222	-7,953	4.2
R元	6.0	12.6	47,737	55,467	-7,730	4.2
2	-	-	48,494	50,418	-1,924	4.1

出典：【社会動態】総務省「住民基本台帳人口移動報告」

1-2-6. 全国と北海道の人口・人口動態の長期的推移

全国

事項 / 年	総人口 (10月1日現在)	人口密度	世帯数 (3月31日現在) (1月1日現在)	自然動態 出生数 (暦年)	自然動態 死亡数 (暦年)	自然動態 増減 (暦年)	出生率 (暦年)	死亡率 (暦年)
	千人	人/km^2	千世帯	千人	千人	千人	人口千対	人口千対
S31	90,172	－	18,687	1,665	724	941	18.4	8.0
32	90,928	－	18,997	1,567	752	814	17.2	8.3
33	91,767	－	19,544	1,653	684	969	18.0	7.4
34	92,641	－	20,083	1,626	690	936	17.5	7.4
35	93,419 *	253	20,629	1,606	707	899	17.2	7.6
36	94,287	－	21,313	1,589	696	894	16.9	7.4
37	95,181	－	22,049	1,619	710	908	17.0	7.5
38	96,156	－	22,890	1,660	671	989	17.3	7.0
39	97,182	－	23,731	1,717	673	1,044	17.7	6.9
40	98,275 *	267	24,657	1,824	700	1,123	18.6	7.1
41	99,036	－	25,520	1,361	670	691	13.7	6.8
42	100,196	－	26,403	1,936	675	1,261	19.4	6.8
43	101,331	－	27,115	1,872	687	1,185	18.6	6.8
44	102,536	－	28,206	1,890	694	1,196	18.5	6.8
45	103,720 *	281	29,146	1,934	713	1,221	18.8	6.9
46	105,145	－	30,027	2,001	685	1,316	19.2	6.6
47	107,595	－	30,853	2,039	684	1,355	19.3	6.5
48	109,104	－	31,908	2,092	709	1,383	19.4	6.6
49	110,573	－	32,628	2,030	711	1,319	18.6	6.5
50	111,940 *	300	33,310	1,901	702	1,199	17.1	6.3
51	113,094	－	33,911	1,833	703	1,129	16.3	6.3
52	114,165	－	34,380	1,755	690	1,065	15.5	6.1
53	115,190	－	34,859	1,709	696	1,013	14.9	6.1
54	116,155	－	35,350	1,643	690	953	14.2	6.0
55	117,060 *	314	35,831	1,577	723	854	13.6	6.2
56	117,902	－	36,347	1,529	720	809	13.0	6.1
57	118,728	－	36,859	1,515	712	804	12.8	6.0
58	119,536	－	37,426	1,509	740	769	12.7	6.2
59	120,305	－	37,935	1,490	740	750	12.5	6.2
60	121,049 *	325	38,457	1,432	752	679	11.9	6.3
61	121,660	－	38,988	1,383	751	632	11.4	6.2
62	122,239	－	39,536	1,347	751	595	11.1	6.2
63	122,745	－	40,025	1,314	793	521	10.8	6.5

出典：【総人口】総務省「日本の長期統計系列」、「国勢調査」、「人口推計」

【人口密度】総務省「日本の長期統計系列」、「国勢調査」

【世帯数】(財)国土地理協会「住民基本台帳人口要覧」、総務省「住民基本台帳に基づく人口、人口動態及び世帯数調査」

【自然動態・出生率・死亡率】総務省「日本の長期統計系列」、厚生労働省「人口動態統計」

注１： 総人口の*は国勢調査、他は人口推計。

注２： 平成24年7月9日から外国人が住民基本台帳法の適用対象となり、H25以降の世帯数は総計（日本人+外国人）の値。

注３： 世帯数は、H25までは3月31日現在、H26以降は1月1日現在。

1-2-6. 全国と北海道の人口・人口動態の長期的推移

全国

事項 / 年	総人口 (10月1日現在)	人口密度	世帯数 (3月31日現在) (1月1日現在)	自然動態 出生数 (暦年)	自然動態 死亡数 (暦年)	自然動態 増減 (暦年)	出生率 (暦年)	死亡率 (暦年)
	千人	人/km^2	千世帯	千人	千人	千人	人口千対	人口千対
H元	123,205	-	40,561	1,247	789	458	10.2	6.4
2	123,611 *	332	41,156	1,222	820	401	10.0	6.7
3	124,101	-	41,797	1,223	830	393	9.9	6.7
4	124,567	-	42,458	1,209	857	352	9.8	6.9
5	124,938	-	43,077	1,188	879	310	9.6	7.1
6	125,265	-	43,666	1,238	876	362	10.0	7.1
7	125,570 *	337	44,236	1,187	922	265	9.6	7.4
8	125,859	-	44,831	1,207	896	310	9.7	7.2
9	126,157	-	45,498	1,192	913	278	9.5	7.3
10	126,472	-	46,157	1,203	936	267	9.6	7.5
11	126,667	-	46,812	1,178	982	196	9.4	7.8
12	126,926 *	340	47,420	1,191	962	229	9.5	7.7
13	127,316	-	48,015	1,171	970	200	9.3	7.7
14	127,486	-	48,638	1,154	982	171	9.2	7.8
15	127,694	-	49,261	1,124	1,015	109	8.9	8.0
16	127,787	-	49,838	1,111	1,029	82	8.8	8.2
17	127,768 *	343	50,456	1,063	1,084	-21	8.4	8.6
18	127,901	-	51,102	1,093	1,084	8	8.7	8.6
19	128,033	-	51,713	1,090	1,108	-19	8.6	8.8
20	128,084	-	52,325	1,091	1,142	-51	8.7	9.1
21	128,032	-	52,878	1,070	1,142	-72	8.5	9.1
22	128,057 *	343	53,363	1,071	1,197	-126	8.5	9.5
23	127,834	-	53,783	1,051	1,253	-202	8.3	9.9
24	127,593	-	54,171	1,037	1,256	-219	8.2	10.0
25	127,414	-	55,578	1,030	1,268	-239	8.2	10.1
26	127,237	-	55,952	1,004	1,273	-269	8.0	10.1
27	127,095 *	341	56,412	1,006	1,290	-285	8.0	10.3
28	126,933	-	56,951	977	1,308	-331	7.8	10.5
29	126,706	-	57,477	946	1,340	-394	7.6	10.8
30	126,443	-	58,008	918	1,362	-444	7.4	11.0
R元	126,167	-	58,527	865	1,381	-516	7.0	11.2
2	126,227	338	59,072	841	1,373	-532	-	-

出典：【総人口】総務省「日本の長期統計系列」、「国勢調査」、「人口推計」

【人口密度】総務省「日本の長期統計系列」、「国勢調査」

【世帯数】(財)国土地理協会「住民基本台帳人口要覧」、総務省「住民基本台帳に基づく人口、人口動態及び世帯数調査」

【自然動態・出生率・死亡率】総務省「日本の長期統計系列」、厚生労働省「人口動態統計」

注１： 総人口の*は国勢調査、他は人口推計。

注２： 平成24年7月9日から外国人が住民基本台帳法の適用対象となり、H25以降の世帯数は総計（日本人+外国人）の値。

注３： 世帯数は、H25までは3月31日現在、H26以降は1月1日現在。

1-2-7. 市町村別65歳以上人口比率の推移

市町村名＼事項	昭和55年 (1980) (%)	昭和60年 (1985) (%)	平成2年 (1990) (%)	平成7年 (1995) (%)	平成12年 (2000) (%)	平成17年 (2005) (%)	平成22年 (2010) (%)	平成27年 (2015) (%)	令和2年 (2020) (%)
北海道	8.1	9.7	12.0	14.8	18.2	21.4	24.7	29.0	31.8
道南地域	9.7	11.5	14.1	17.5	21.1	24.7	28.1	32.8	36.3
渡島計	9.5	11.2	13.8	17.1	20.7	24.2	27.6	32.3	35.7
函館市	9.2	10.7	13.2	16.5	20.3	23.9	27.5	32.3	35.5
北斗市	9.3	10.8	12.8	15.2	17.2	19.7	22.4	26.5	30.1
松前町	10.0	12.1	16.8	21.4	26.7	31.5	38.0	46.0	52.2
福島町	10.1	12.7	16.8	21.2	25.8	31.1	36.6	41.9	48.8
知内町	10.2	11.3	14.1	17.9	23.1	26.7	29.6	34.2	39.6
木古内町	11.7	14.5	18.9	22.8	28.2	33.6	38.7	44.1	49.8
七飯町	10.7	12.6	15.0	17.5	21.0	24.4	27.8	32.2	35.1
鹿部町	8.9	9.4	11.5	14.8	18.3	22.7	27.7	35.9	40.3
森町	10.0	12.6	15.2	18.9	23.0	25.7	29.2	34.7	38.6
八雲町	10.8	12.8	15.2	18.7	21.3	24.2	26.7	31.1	35.0
長万部町	10.7	13.5	17.0	22.3	27.9	33.6	35.0	37.0	40.9
檜山計	11.4	13.6	16.9	21.0	25.3	29.9	34.0	38.5	42.8
江差町	11.1	12.6	15.0	18.0	21.8	26.4	30.5	34.4	38.3
上ノ国町	10.6	12.9	17.0	20.5	24.1	29.4	33.9	39.8	43.4
厚沢部町	10.8	13.6	18.2	23.5	28.0	31.8	34.7	38.4	42.9
乙部町	12.7	14.5	16.9	21.1	24.7	30.0	34.4	40.4	45.6
奥尻町	10.0	12.4	15.6	18.2	24.1	27.4	32.7	37.0	41.4
今金町	11.1	12.7	16.2	20.6	25.5	30.1	33.1	37.3	41.2
せたな町	12.4	15.4	18.8	23.9	28.7	33.4	37.6	42.4	47.1
道央地域	7.7	9.2	11.3	14.0	17.1	20.1	23.3	27.6	30.4
石狩計	6.2	7.5	9.2	11.6	14.5	17.4	20.6	25.0	27.8
札幌市	6.2	7.5	9.1	11.5	14.4	17.3	20.5	24.8	27.4
江別市	6.8	8.5	10.6	12.4	15.2	17.9	21.8	27.0	30.4
千歳市	4.4	5.3	6.7	9.0	11.7	14.7	17.4	20.9	23.2
恵庭市	5.4	6.7	8.2	10.7	14.3	17.5	20.8	25.1	28.0
北広島市	6.3	8.1	9.9	12.4	15.1	18.2	22.4	29.0	33.3
石狩市	7.4	8.8	10.8	13.5	16.2	19.3	23.1	30.0	34.1
当別町	9.2	11.2	14.2	14.6	17.0	20.3	24.5	30.2	34.9
新篠津村	10.8	13.9	16.2	19.3	22.9	27.0	30.0	33.0	37.5
後志計	11.1	13.0	16.1	19.8	23.7	27.4	30.9	35.5	38.4
小樽市	10.8	12.7	15.8	19.4	23.4	27.4	31.5	37.1	40.8
島牧村	12.9	15.8	20.3	26.5	29.8	35.2	38.0	40.6	41.6
寿都町	13.9	16.3	21.4	26.1	29.8	32.3	35.3	37.0	41.1
黒松内町	14.5	17.3	20.5	23.5	28.4	31.4	35.5	37.3	39.5
蘭越町	13.5	16.5	19.5	24.6	27.5	30.3	33.0	37.2	40.0
ニセコ町	12.6	14.1	17.8	19.9	23.7	24.8	25.0	26.7	25.8
真狩村	10.9	12.9	17.9	21.2	24.7	27.4	30.4	33.2	34.5
留寿都村	12.0	14.2	13.7	16.2	19.7	22.4	24.7	24.2	25.8
喜茂別町	11.7	13.3	17.7	20.6	25.7	29.6	32.4	37.8	37.3
京極町	12.5	12.9	16.9	20.7	25.1	28.7	28.9	35.9	37.9
倶知安町	7.4	8.8	10.9	13.9	16.8	19.7	21.5	24.7	24.7
共和町	13.0	13.8	16.7	19.7	22.2	24.5	27.7	29.3	31.6
岩内町	10.4	11.9	14.2	18.2	22.1	26.4	30.3	33.8	37.5
泊村	22.0	23.7	27.6	32.8	35.6	31.9	32.4	35.3	39.8
神恵内村	15.8	17.3	22.7	31.1	38.0	39.0	43.1	45.6	51.5
積丹町	14.1	17.3	21.9	28.2	33.7	37.4	40.3	43.8	46.9
古平町	12.2	14.3	17.7	22.1	27.7	32.7	36.8	40.6	42.0
仁木町	11.7	14.8	18.2	23.1	28.0	30.7	33.2	37.2	40.3
余市町	10.8	13.1	16.2	19.8	23.9	28.1	31.4	36.4	40.3
赤井川村	12.3	13.5	16.4	18.2	20.6	25.6	27.4	32.5	31.0

出典： 総務省統計局「国勢調査」

1-2-7. 市町村別65歳以上人口比率の推移

市町村名＼事項	昭和55年 (1980) (%)	昭和60年 (1985) (%)	平成2年 (1990) (%)	平成7年 (1995) (%)	平成12年 (2000) (%)	平成17年 (2005) (%)	平成22年 (2010) (%)	平成27年 (2015) (%)	令和2年 (2020) (%)
空知計	10.6	12.8	16.3	20.2	24.4	28.4	32.1	36.8	40.1
夕張市	9.1	11.5	18.4	25.9	33.6	39.7	43.8	48.6	52.2
岩見沢市	9.3	11.0	13.8	16.9	20.6	24.1	27.8	32.5	36.4
美唄市	11.6	13.9	17.1	21.0	25.1	28.8	32.9	38.4	42.3
芦別市	11.0	13.8	18.0	22.9	28.5	34.0	38.5	43.6	47.7
赤平市	10.3	13.8	18.6	24.1	29.9	34.6	38.8	44.7	48.1
三笠市	12.4	15.2	21.8	27.6	34.1	38.3	42.3	46.1	47.5
滝川市	8.4	10.0	12.8	16.0	20.0	23.9	27.6	32.4	35.0
砂川市	9.4	11.6	14.5	19.1	23.6	28.0	31.1	36.1	38.8
歌志内市	13.1	15.6	19.5	26.2	32.6	36.8	41.2	46.6	53.3
深川市	11.6	13.9	17.6	21.6	26.0	30.6	34.9	39.3	42.6
南幌町	10.2	12.9	15.4	13.8	16.3	20.1	23.6	29.8	34.9
奈井江町	12.1	13.4	17.1	21.0	26.3	30.6	35.2	39.0	42.8
上砂川町	10.6	14.4	22.5	28.4	33.2	37.8	42.5	47.5	51.3
由仁町	12.0	14.9	18.0	22.3	25.5	30.4	34.0	37.7	42.4
長沼町	11.1	12.6	15.4	19.1	22.4	26.1	29.7	34.7	38.6
栗山町	11.2	13.1	16.1	20.5	24.5	28.9	32.7	37.2	41.1
月形町	12.9	13.7	17.3	21.4	24.7	28.5	27.6	32.1	37.3
浦臼町	13.1	15.4	20.0	26.0	30.3	33.6	36.5	38.7	44.9
新十津川町	13.5	15.3	18.5	21.7	25.2	29.4	33.9	38.5	41.1
妹背牛町	12.3	14.7	18.0	22.8	27.6	32.1	37.4	43.6	47.1
秩父別町	13.5	17.0	20.4	23.5	29.5	33.7	37.5	41.8	42.3
雨竜町	15.3	18.4	19.9	23.5	27.2	30.7	33.7	37.9	42.2
北竜町	11.2	15.0	19.7	24.8	28.9	32.9	39.0	43.4	45.0
沼田町	14.0	16.6	19.3	24.1	28.2	31.8	35.2	40.7	42.6
胆振計	7.4	9.6	12.5	15.5	19.3	23.1	26.5	31.0	34.4
室蘭市	7.4	9.9	13.2	16.8	21.4	25.7	29.3	34.0	36.8
苫小牧市	5.6	7.2	9.4	11.7	14.8	18.1	21.1	25.7	29.4
登別市	7.1	9.8	13.1	16.1	20.3	24.6	28.4	33.5	37.3
伊達市	10.0	13.1	16.0	19.2	23.5	27.0	30.4	34.6	38.4
豊浦町	13.7	17.0	21.0	22.1	29.9	32.1	34.4	35.7	39.6
壮瞥町	13.0	16.0	22.6	25.6	30.8	35.1	38.6	42.4	45.1
白老町	7.8	10.1	13.8	18.3	23.1	28.4	34.1	40.6	45.8
厚真町	12.4	14.5	17.2	21.8	26.1	29.4	32.4	35.4	36.4
洞爺湖町	10.2	12.4	16.9	20.3	25.3	30.5	35.2	40.2	43.6
安平町	9.6	12.5	15.1	19.3	23.7	26.5	30.1	34.5	36.9
むかわ町	9.5	11.4	15.1	19.4	23.8	27.5	31.8	36.5	40.8
日高計	9.4	11.1	13.9	17.2	21.0	24.2	27.2	31.4	35.3
日高町	9.6	11.6	14.4	17.5	21.0	24.5	28.3	32.0	36.0
平取町	11.0	12.8	15.4	19.2	23.0	25.8	28.8	32.1	35.2
新冠町	8.5	10.7	14.0	18.6	21.9	25.0	27.0	30.5	32.9
浦河町	9.8	11.5	14.1	16.8	19.6	21.9	25.1	29.8	33.9
様似町	9.7	12.2	15.7	20.5	24.0	27.6	30.8	36.2	42.3
えりも町	10.2	11.6	14.1	17.4	21.2	23.2	24.3	27.9	32.9
新ひだか町	8.5	10.0	12.7	15.8	20.4	24.2	27.4	32.0	35.4
道北地域	8.8	10.6	13.4	16.8	20.5	24.1	27.8	32.2	35.0
上川計	8.6	10.4	13.2	16.5	20.1	23.8	27.6	32.0	34.7
旭川市	7.4	9.0	11.6	14.8	18.3	22.2	26.5	31.3	34.1
士別市	10.3	12.6	16.1	20.7	24.8	28.9	32.7	37.4	41.2
名寄市	9.0	10.7	13.9	17.6	21.4	24.9	26.9	30.3	32.1
富良野市	9.6	11.9	14.5	17.7	21.3	24.6	26.8	30.9	34.3
鷹栖町	12.3	14.1	17.2	20.5	23.3	25.1	26.8	30.3	34.6
東神楽町	11.5	13.8	16.2	15.0	18.6	19.6	22.5	25.6	28.9
当麻町	12.4	15.4	19.3	23.6	27.7	31.6	35.3	39.8	42.1
比布町	12.1	14.3	18.6	23.9	28.3	32.5	36.6	40.3	41.5

出典： 総務省統計局「国勢調査」

1-2-7. 市町村別65歳以上人口比率の推移

市町村名＼事項	昭和55年 (1980) (%)	昭和60年 (1985) (%)	平成2年 (1990) (%)	平成7年 (1995) (%)	平成12年 (2000) (%)	平成17年 (2005) (%)	平成22年 (2010) (%)	平成27年 (2015) (%)	令和2年 (2020) (%)
愛別町	12.0	15.1	18.9	24.3	27.5	33.5	37.7	42.3	46.3
上川町	9.7	11.5	15.4	19.8	25.9	31.5	35.1	39.7	44.3
東川町	12.3	15.0	17.9	21.2	23.2	25.5	28.0	32.1	33.2
美瑛町	10.9	13.5	17.4	21.9	26.5	30.6	33.5	36.3	38.8
上富良野町	8.1	9.9	12.0	14.8	18.6	22.1	25.4	29.9	32.0
中富良野町	11.4	13.7	17.1	20.9	24.4	27.7	29.4	33.0	36.6
南富良野町	10.2	12.8	15.5	20.1	24.1	27.5	30.3	31.9	32.2
占冠村	8.7	7.5	7.5	11.1	15.4	17.3	21.1	25.7	23.4
和寒町	13.4	16.3	20.9	26.5	30.4	34.9	39.3	42.5	44.3
剣淵町	12.0	15.0	19.9	23.8	27.9	30.4	33.7	36.8	40.9
下川町	10.5	14.8	19.9	24.8	29.8	33.3	36.5	38.6	40.2
美深町	11.9	14.1	17.7	21.3	25.7	31.0	34.0	37.1	41.0
音威子府村	9.4	10.3	13.0	16.5	20.6	25.4	24.7	27.5	29.5
中川町	10.1	13.6	17.9	20.5	25.0	31.5	34.9	35.4	38.8
幌加内町	12.1	16.4	21.2	24.8	29.3	32.7	36.3	39.1	40.8
留萌計	10.5	12.4	15.7	19.7	23.6	27.7	31.8	36.2	39.3
留萌市	8.0	9.1	11.7	15.1	18.6	23.2	28.2	33.8	36.9
増毛町	13.8	16.9	22.3	27.8	32.7	35.2	38.2	42.1	44.2
小平町	13.5	15.4	19.0	22.8	27.0	31.1	34.7	36.7	40.1
苫前町	13.1	15.6	20.2	24.8	28.4	32.9	36.6	39.1	40.4
羽幌町	12.0	14.6	18.3	22.5	26.8	30.9	35.8	39.6	43.2
初山別村	12.7	16.1	19.6	24.6	29.0	32.4	34.4	35.9	39.0
遠別町	11.0	12.6	16.0	21.3	25.7	30.8	34.3	37.9	41.0
天塩町	10.0	13.4	16.6	19.5	22.7	26.2	27.8	32.3	37.2
宗谷計	8.6	10.4	13.1	16.5	20.3	23.5	26.4	30.3	33.8
稚内市	6.6	8.0	10.2	13.4	17.3	20.8	24.4	28.9	32.8
猿払村	9.9	11.6	14.0	17.5	20.5	21.2	21.7	22.8	23.6
浜頓別町	7.3	9.7	13.1	16.4	20.1	24.1	27.5	32.1	37.5
中頓別町	11.4	13.4	19.0	22.3	25.1	29.1	36.0	38.7	40.0
枝幸町	8.9	11.2	14.2	18.0	22.0	25.1	28.2	32.2	35.6
豊富町	10.4	12.8	16.2	19.1	22.4	24.6	27.2	30.2	34.1
礼文町	12.3	13.2	15.7	23.0	26.5	30.1	30.7	34.0	36.3
利尻町	16.3	17.9	23.4	23.7	28.7	33.7	34.1	38.0	40.4
利尻富士町	12.4	16.0	17.2	23.3	30.6	33.4	33.9	35.9	38.3
幌延町	8.4	9.3	13.0	17.3	21.4	22.7	22.8	26.5	28.7
オホーツク地域	8.5	10.4	13.1	16.6	20.3	24.0	27.3	31.6	35.0
オホーツク計	8.5	10.4	13.1	16.6	20.3	24.0	27.3	31.6	35.0
北見市	7.5	9.1	11.4	14.4	17.9	21.6	25.4	30.1	33.6
網走市	7.1	8.8	11.0	13.9	16.9	20.0	22.7	27.4	31.5
紋別市	7.9	9.8	12.5	15.9	20.3	24.8	28.7	33.0	36.3
美幌町	8.1	9.6	11.8	15.6	19.8	24.1	27.6	32.2	35.9
津別町	9.7	12.9	17.3	22.9	28.0	33.6	37.4	41.8	45.2
斜里町	8.5	10.4	13.1	16.4	20.4	23.7	26.4	30.0	33.6
清里町	10.1	12.4	15.9	20.4	24.7	29.4	33.0	35.9	38.2
小清水町	10.0	12.4	15.4	20.1	24.6	29.3	31.8	34.9	38.3
訓子府町	10.1	11.9	15.7	19.6	23.7	27.3	31.2	35.9	39.1
置戸町	10.8	14.3	17.8	23.5	28.3	33.8	38.1	42.2	44.8
佐呂間町	12.2	14.4	17.3	21.5	26.8	29.3	33.1	37.4	39.5
遠軽町	9.7	12.3	15.6	19.7	24.1	27.9	31.2	35.1	37.6
湧別町	12.2	14.6	18.2	22.4	26.2	29.6	32.2	35.8	39.3
滝上町	11.7	15.3	20.3	26.4	30.5	36.2	38.5	41.2	44.8
興部町	9.3	11.2	14.8	18.6	21.8	25.7	27.9	31.4	33.3
西興部村	14.7	16.5	24.3	27.3	29.4	31.3	33.7	32.9	35.4
雄武町	10.0	12.7	16.2	20.5	23.2	25.4	29.2	31.8	33.8
大空町	9.4	11.7	14.6	19.5	22.9	26.6	29.2	33.5	37.0

出典： 総務省統計局「国勢調査」

1-2-7. 市町村別65歳以上人口比率の推移

事項 市町村名	昭和55年 (1980) (%)	昭和60年 (1985) (%)	平成2年 (1990) (%)	平成7年 (1995) (%)	平成12年 (2000) (%)	平成17年 (2005) (%)	平成22年 (2010) (%)	平成27年 (2015) (%)	令和2年 (2020) (%)
十勝地域	8.3	9.8	12.1	15.1	18.5	22.0	24.9	28.7	31.7
十勝計	8.3	9.8	12.1	15.1	18.5	22.0	24.9	28.7	31.7
帯広市	6.6	7.8	9.5	12.1	15.3	19.0	22.3	26.4	29.4
音更町	8.5	10.4	13.1	15.3	18.1	20.6	22.8	26.5	29.6
士幌町	11.6	13.3	15.4	19.0	22.5	25.1	27.0	29.3	33.1
上士幌町	9.1	11.5	15.5	19.6	24.2	30.1	32.1	35.2	35.4
鹿追町	10.0	11.4	13.5	16.5	20.0	23.5	25.9	28.3	30.9
新得町	9.4	12.2	15.5	20.2	24.0	28.2	31.7	34.7	37.8
清水町	10.5	12.2	15.9	19.7	24.1	27.8	30.9	34.7	37.3
芽室町	9.8	11.5	13.5	16.3	18.8	21.5	23.1	27.3	30.7
中札内村	9.2	10.2	11.5	15.6	19.1	22.7	24.9	27.4	28.8
更別村	9.3	10.5	12.7	17.9	21.8	25.0	26.8	29.0	31.5
大樹町	9.8	11.6	14.7	19.4	23.4	27.0	30.4	33.9	36.6
広尾町	8.1	10.2	12.8	16.6	20.6	25.7	28.9	34.9	39.4
幕別町	9.1	11.0	13.7	16.4	19.0	22.6	25.9	30.0	33.6
池田町	10.3	12.7	16.8	21.6	26.2	30.9	34.5	40.0	43.6
豊頃町	11.3	13.8	17.8	22.3	26.6	30.4	34.1	37.9	39.4
本別町	10.2	12.6	15.9	20.2	24.0	29.2	33.1	38.1	41.6
足寄町	8.5	11.5	15.9	21.0	26.4	31.1	33.9	37.9	39.9
陸別町	10.2	12.3	17.3	23.8	28.6	32.9	36.2	37.2	39.1
浦幌町	9.4	11.6	14.9	20.0	24.9	30.2	33.5	37.8	42.5
釧路・根室地域	6.8	8.2	10.6	13.5	17.3	21.2	24.9	29.4	33.3
釧路計	6.7	8.2	10.6	13.6	17.5	21.6	25.5	30.3	34.3
釧路市	6.2	7.6	10.0	13.0	16.9	21.2	25.2	30.3	34.1
釧路町	5.1	5.9	7.2	8.9	12.0	15.7	19.5	25.0	29.9
厚岸町	7.9	9.8	12.6	16.0	20.7	25.4	28.6	31.8	35.8
浜中町	8.4	10.4	12.8	17.1	20.8	23.9	25.9	28.7	31.9
標茶町	8.8	11.1	13.8	17.9	21.6	25.6	28.3	31.5	34.2
弟子屈町	10.2	11.2	15.1	19.0	22.6	26.8	31.3	36.6	41.0
鶴居村	9.4	12.0	17.1	21.5	24.3	25.9	29.1	31.9	35.6
白糠町	8.4	10.6	13.5	17.7	22.5	27.2	30.8	36.9	42.0
根室計	7.0	8.4	10.7	13.4	16.7	19.9	22.9	26.7	30.4
根室市	7.3	8.9	11.2	14.2	18.0	22.5	26.5	30.8	35.1
別海町	7.5	9.1	11.7	14.9	17.7	19.1	21.2	24.5	27.8
中標津町	6.0	7.2	9.2	11.3	14.2	16.8	19.3	23.1	26.7
標津町	7.9	8.8	10.7	14.0	18.0	21.5	24.5	28.6	31.3
羅臼町	6.3	7.3	9.9	12.3	15.5	19.5	23.0	26.5	31.4
札幌開発建設部管内	7.2	8.5	10.4	12.9	15.9	18.9	22.0	26.4	29.1
函館開発建設部管内	9.7	11.5	14.1	17.5	21.1	24.7	28.1	32.8	36.3
小樽開発建設部管内	11.1	13.0	16.1	19.8	23.7	27.4	30.9	35.5	38.4
旭川開発建設部管内	8.6	10.4	13.2	16.5	20.1	23.8	27.6	32.0	34.7
室蘭開発建設部管内	7.8	9.9	12.8	15.8	19.6	23.3	26.6	31.1	34.5
釧路開発建設部管内	6.8	8.2	10.6	13.5	17.3	21.2	24.9	29.4	33.3
帯広開発建設部管内	8.3	9.8	12.1	15.1	18.5	22.0	24.9	28.7	31.7
網走開発建設部管内	8.5	10.4	13.1	16.6	20.3	24.0	27.3	31.6	35.0
留萌開発建設部管内	10.5	12.4	15.7	19.7	23.6	27.7	31.8	36.2	39.3
稚内開発建設部管内	8.6	10.4	13.1	16.5	20.3	23.5	26.4	30.3	33.8

出典： 総務省統計局「国勢調査」

1-2-8. 全国と北海道の高齢化率将来推計

事項 / 年	高齢化率将来推計（%）	
	北海道	全国
H27	29.1	26.6
32	32.5	28.9
37	34.4	30.0
42	36.1	31.2
47	38.0	32.8
52	40.9	35.3
57	42.8	36.8

出典： 国立社会保障・人口問題研究所「日本の地域別将来推計人口（平成30（2018）年推計）」

注： 65歳以上人口の割合。

事項 / 年	高齢化率将来推計（後期老齢（%））	
	北海道	全国
H27	14.3	12.8
32	16.7	14.9
37	20.3	17.8
42	22.8	19.2
47	23.8	19.6
52	24.8	20.2
57	26.0	21.4

出典： 国立社会保障・人口問題研究所「日本の地域別将来推計人口（平成30（2018）年推計）」

注： 75歳以上人口の割合。

1-2-9. 全道に占める6地域及び札幌市人口の割合の推移

事項 / 地域名	昭和45年		昭和50年		昭和55年		昭和60年	
	人口（人）	全道に占める割合（%）	人口（人）	全道に占める割合（%）	人口（人）	全道に占める割合（%）	人口（人）	全道に占める割合（%）
北海道	5,184,287		5,338,206		5,575,989		5,679,439	
道南地域	568,489	11.0	574,835	10.8	584,791	10.5	574,984	10.1
道央地域	2,696,303	52.0	2,887,537	54.1	3,078,037	55.2	3,201,395	56.4
うち札幌市	1,010,123	19.5	1,240,613	23.2	1,401,757	25.1	1,542,979	27.2
道北地域	811,460	15.7	771,119	14.4	781,520	14.0	771,156	13.6
オホーツク地域	380,919	7.3	365,952	6.9	371,629	6.7	366,912	6.5
十勝地域	344,446	6.6	342,206	6.4	353,686	6.3	361,700	6.4
釧路・根室地域	382,670	7.4	396,557	7.4	406,326	7.3	403,292	7.1

事項 / 地域名	平成2年		平成7年		平成12年		平成17年	
	人口（人）	全道に占める割合（%）	人口（人）	全道に占める割合（%）	人口（人）	全道に占める割合（%）	人口（人）	全道に占める割合（%）
北海道	5,643,647		5,692,321		5,683,062		5,627,737	
道南地域	545,542	9.7	531,738	9.3	516,507	9.1	496,431	8.8
道央地域	3,267,610	57.9	3,366,894	59.1	3,410,490	60.0	3,431,769	61.0
うち札幌市	1,671,742	29.6	1,757,025	30.9	1,822,368	32.1	1,880,863	33.4
道北地域	733,268	13.0	713,007	12.5	696,579	12.3	674,594	12.0
オホーツク地域	353,528	6.3	346,546	6.1	338,481	6.0	324,849	5.8
十勝地域	356,095	6.3	357,126	6.3	357,858	6.3	354,146	6.3
釧路・根室地域	387,604	6.9	377,010	6.6	363,147	6.4	345,948	6.1

事項 / 地域名	平成22年		平成27年		令和2年			
	人口（人）	全道に占める割合（%）	人口（人）	全道に占める割合（%）	人口（人）	全道に占める割合（%）		
北海道	5,506,419		5,381,733		5,228,885			
道南地域	469,865	8.5	442,668	8.2	414,063	7.9		
道央地域	3,403,142	61.8	3,370,077	62.6	3,326,089	63.6		
うち札幌市	1,913,545	34.8	1,952,356	36.3	1,975,065	37.8		
道北地域	646,917	11.7	618,873	11.5	587,567	11.2		
オホーツク地域	310,009	5.6	293,542	5.5	273,630	5.2		
十勝地域	348,597	6.3	343,436	6.4	332,918	6.4		
釧路・根室地域	327,889	6.0	313,137	5.8	294,618	5.6		

出典：総務省統計局「国勢調査」

1-2-10. 全道に占める中核都市圏人口割合の推移

都市圏＼年	全道に占める人口割合（%）						
	昭和45年	昭和50年	昭和55年	昭和60年	平成2年	平成7年	平成12年
函館圏	7.2	7.3	7.3	7.1	6.9	6.8	6.7
札幌圏	26.1	30.2	32.5	34.6	37.4	39.2	40.7
旭川圏	6.6	6.8	7.1	7.1	7.0	7.0	7.0
北見・網走圏	3.2	3.2	3.2	3.2	3.2	3.2	3.2
帯広圏	3.7	3.8	4.0	4.2	4.3	4.4	4.5
釧路圏	4.4	4.6	4.6	4.5	4.4	4.3	4.1

都市圏＼年	全道に占める人口割合（%）						
	平成17年	平成22年	平成27年	令和2年			
函館圏	6.6	6.5	6.3	6.2			
札幌圏	42.1	43.3	44.7	46.2			
旭川圏	7.0	7.0	7.0	7.0			
北見・網走圏	3.2	3.1	3.1	3.0			
帯広圏	4.6	4.7	4.8	4.9			
釧路圏	4.0	3.8	3.8	3.7			

都市圏＼年	人口（人）						
	昭和45年	昭和50年	昭和55年	昭和60年	平成2年	平成7年	平成12年
北海道	5,184,287	5,338,206	5,575,989	5,679,439	5,643,647	5,692,321	5,683,062
函館圏	373,617	389,604	405,528	404,988	392,197	388,525	380,469
札幌圏	1,355,459	1,612,439	1,809,436	1,965,228	2,110,160	2,231,828	2,310,206
旭川圏	344,251	362,828	394,567	404,241	397,304	399,224	398,783
北見・網走圏	164,727	169,739	180,779	183,510	181,337	182,456	181,837
帯広圏	192,251	205,411	223,965	237,130	241,346	250,087	255,897
釧路圏	227,767	243,895	254,871	256,144	248,732	243,973	235,403

都市圏＼年	人口（人）						
	平成17年	平成22年	平成27年	令和2年			
北海道	5,627,737	5,506,419	5,381,733	5,228,885			
函館圏	370,744	355,622	340,489	323,309			
札幌圏	2,366,566	2,385,925	2,406,323	2,416,427			
旭川圏	394,712	386,048	378,409	366,997			
北見・網走圏	177,391	172,122	165,403	156,073			
帯広圏	258,200	258,594	259,378	254,159			
釧路圏	222,730	210,989	202,643	191,639			

出典：総務省統計局「国勢調査」
注１：中核都市圏該当市町村については、平成27年現在の市町村区分となっている。
注２：中核都市圏は、以下のとおり。

札幌圏：札幌市、小樽市、石狩市、江別市、北広島市、恵庭市、当別町、南幌町
旭川圏：旭川市、鷹栖町、比布町、愛別町、当麻町、東川町、東神楽町
函館圏：函館市、北斗市、七飯町
帯広圏：帯広市、芽室町、音更町、幕別町
北見・網走圏：北見市、網走市、訓子府町

1-2-11. 全国と北海道の出生率と合計特殊出生率の推移

年	事項	出生率(人口千対)		合計特殊出生率	
		全国	北海道	全国	北海道
1960	S35	17.2	18.6	2.00	2.17
1961	36	16.9	18.2	1.96	2.11
1962	37	17.0	18.0	1.98	2.06
1963	38	17.3	18.2	2.00	2.07
1964	39	17.7	18.0	2.05	2.04
1965	40	18.6	18.7	2.14	2.13
1966	41	13.7	14.3	1.58	1.64
1967	42	19.4	19.0	2.23	2.15
1968	43	18.6	17.9	2.13	1.98
1969	44	18.5	17.7	2.13	1.92
1970	45	18.8	17.7	2.13	1.93
1971	46	19.2	18.1	2.16	1.98
1972	47	19.3	18.3	2.14	1.99
1973	48	19.4	18.2	2.14	1.98
1974	49	18.6	17.9	2.05	1.94
1975	50	17.1	16.8	1.91	1.82
1976	51	16.3	16.0	1.85	1.75
1977	52	15.5	15.3	1.80	1.70
1978	53	14.9	15.0	1.79	1.71
1979	54	14.2	14.3	1.77	1.69
1980	55	13.6	13.6	1.75	1.64
1981	56	13.0	12.9	1.74	1.60
1982	57	12.8	12.9	1.77	1.65
1983	58	12.7	12.7	1.80	1.68
1984	59	12.5	12.4	1.81	1.68
1985	60	11.9	11.7	1.76	1.61
1986	61	11.4	11.3	1.72	1.59
1987	62	11.1	10.8	1.69	1.54
1988	63	10.8	10.5	1.66	1.50
1989	H元	10.2	9.8	1.57	1.41
1990	2	10.0	9.7	1.54	1.43
1991	3	9.9	9.6	1.53	1.43
1992	4	9.8	9.4	1.50	1.40
1993	5	9.6	9.0	1.46	1.33
1994	6	10.0	9.3	1.50	1.37
1995	7	9.6	8.8	1.42	1.31
1996	8	9.7	8.8	1.43	1.30
1997	9	9.5	8.6	1.39	1.27
1998	10	9.6	8.6	1.38	1.26
1999	11	9.4	8.2	1.34	1.20
2000	12	9.5	8.2	1.36	1.23
2001	13	9.3	8.2	1.33	1.21
2002	14	9.2	8.2	1.32	1.22
2003	15	8.9	8.0	1.29	1.20
2004	16	8.8	7.8	1.29	1.19
2005	17	8.4	7.4	1.26	1.15
2006	18	8.7	7.6	1.32	1.18
2007	19	8.6	7.5	1.34	1.19
2008	20	8.7	7.4	1.37	1.20
2009	21	8.5	7.3	1.37	1.19
2010	22	8.5	7.3	1.39	1.26
2011	23	8.3	7.2	1.39	1.25
2012	24	8.2	7.1	1.41	1.26
2013	25	8.2	7.1	1.43	1.28
2014	26	8.0	6.9	1.42	1.27
2015	27	8.0	6.8	1.45	1.31
2016	28	7.8	6.6	1.44	1.29
2017	29	7.6	6.4	1.43	1.29
2018	30	7.4	6.2	1.42	1.27
2019	R元	7.0	6.0	1.36	1.24

出典： 厚生労働省「人口動態調査」、北海道「北海道保健統計年報」、「北海道統計書」

1-2-11. 全国と北海道の出生率と合計特殊出生率の推移

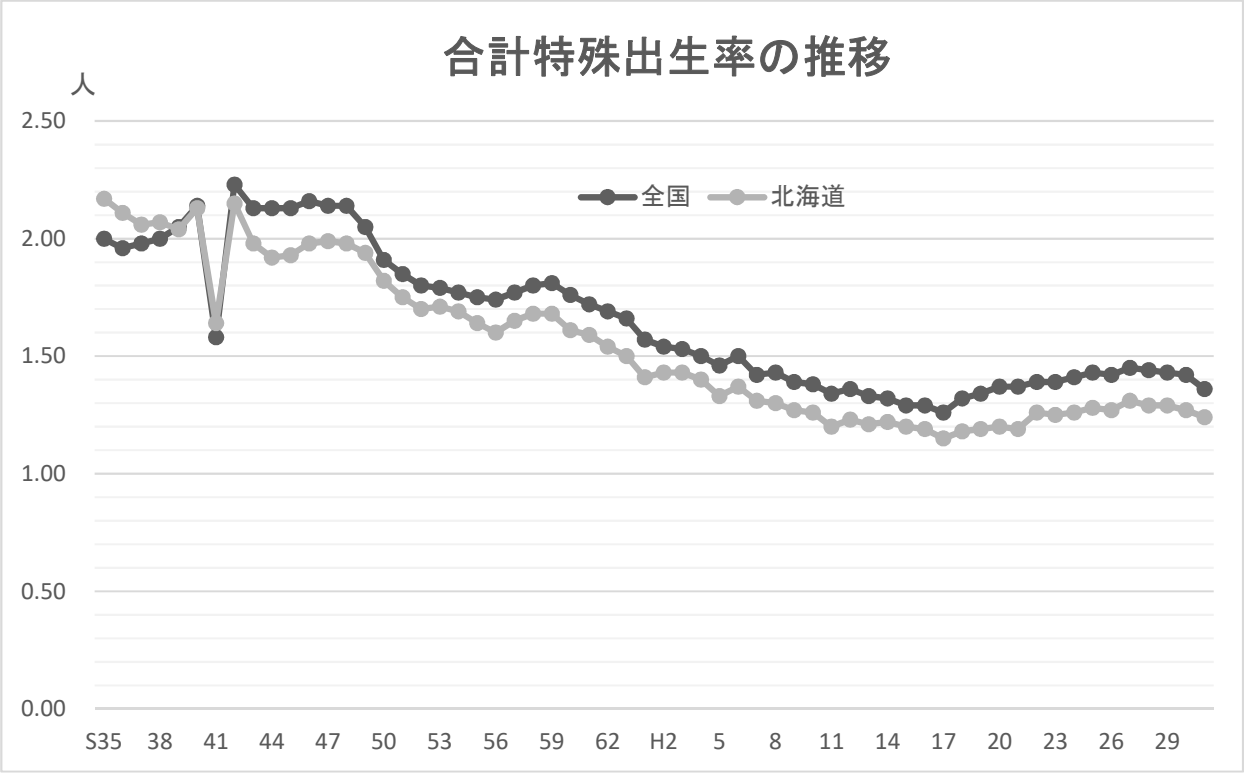

出典：厚生労働省「人口動態調査」、北海道「北海道保健統計年報」、「北海道統計書」

1-2-12. 都道府県別住民基本台帳流入人口の推移

都道府県名＼年	1955 S30 (人)	1960 S35 (人)	1965 S40 (人)	1970 S45 (人)	1975 S50 (人)	1980 S55 (人)	1985 S60 (人)	1990 H2 (人)
全国	2,227,052	2,679,719	3,692,233	4,235,008	3,697,721	3,356,377	3,117,160	3,168,335
北海道	49,399	53,778	66,052	74,385	84,738	75,801	63,850	69,396
青森	13,688	18,684	29,959	36,893	40,112	36,617	32,466	31,214
岩手	13,927	18,251	26,318	30,296	34,777	31,825	27,982	26,995
宮城	26,939	30,026	48,341	59,429	64,728	59,590	58,646	61,627
秋田	14,881	14,981	23,571	26,515	28,034	22,817	20,275	19,659
山形	16,287	19,546	22,367	23,208	25,382	22,180	19,749	19,208
福島	29,896	28,388	40,555	49,608	46,687	43,428	38,722	38,068
茨城	29,556	37,133	50,146	75,922	74,194	79,405	64,444	71,953
栃木	22,939	23,338	37,466	52,392	42,867	40,199	40,029	44,901
群馬	23,636	23,981	36,232	40,652	35,801	35,295	34,594	35,227
埼玉	58,675	101,007	226,297	302,816	262,892	226,705	200,415	240,474
千葉	56,865	86,883	163,875	252,677	235,115	229,366	192,935	217,019
東京	516,820	599,477	686,433	668,483	541,685	490,980	485,208	453,099
神奈川	137,630	197,998	325,174	396,087	302,202	275,364	280,398	301,019
新潟	32,965	30,882	44,202	42,219	43,150	40,809	36,206	34,993
富山	11,040	12,834	18,463	22,263	20,845	18,531	17,599	17,352
石川	14,368	14,459	22,109	26,343	25,575	24,314	22,586	22,610
福井	10,907	10,485	13,819	16,250	15,906	14,580	13,959	13,364
山梨	12,487	13,325	18,889	19,686	18,155	18,618	20,349	20,675
長野	28,370	27,892	36,667	39,508	37,777	38,066	38,826	37,077
岐阜	24,559	40,506	50,472	53,913	44,966	42,357	38,533	42,420
静岡	50,137	58,104	80,528	100,056	80,768	73,220	74,424	75,351
愛知	99,400	157,965	191,933	214,812	152,162	133,225	132,580	135,725
三重	24,274	29,702	38,003	47,276	41,992	42,837	38,149	42,344
滋賀	16,877	21,755	27,749	39,030	37,298	35,830	31,420	36,707
京都	55,770	51,511	72,919	86,517	81,083	74,599	67,147	66,446
大阪	215,299	299,785	367,785	382,777	272,590	227,396	206,629	192,030
兵庫	112,081	140,988	178,742	203,340	151,033	130,141	122,420	136,151
奈良	16,482	18,723	39,251	54,625	48,401	56,859	43,505	45,543
和歌山	19,910	19,320	31,429	29,403	22,796	19,595	17,655	21,699
鳥取	11,016	10,720	15,007	18,068	16,771	16,048	13,758	13,115
島根	13,973	14,328	19,552	22,845	21,622	20,090	17,301	15,088
岡山	26,573	29,853	46,760	63,752	51,343	43,780	42,599	40,183
広島	38,581	46,719	73,876	91,915	81,056	78,274	73,042	70,330
山口	33,962	34,564	47,705	51,677	46,961	42,760	39,194	36,508
徳島	11,505	11,774	17,772	20,787	20,013	17,772	15,453	14,865
香川	17,751	17,272	26,641	32,852	30,824	28,420	26,733	25,235
愛媛	23,437	24,788	34,831	40,120	36,934	32,660	29,912	28,181
高知	14,109	12,244	19,937	21,969	20,764	17,551	15,568	14,268
福岡	97,342	100,756	130,152	139,314	149,429	129,128	121,435	122,850
佐賀	23,404	22,552	28,163	27,073	26,931	25,134	22,262	21,153
長崎	36,915	34,774	46,180	47,942	49,045	44,001	40,442	35,536
熊本	34,972	32,429	49,997	49,884	55,926	48,671	43,748	40,259
大分	23,244	23,858	32,152	44,078	40,033	33,170	29,370	27,646
宮崎	22,483	24,534	34,539	38,100	40,520	34,720	29,421	27,899
鹿児島	41,721	36,847	53,223	57,251	65,093	56,125	48,086	40,414
沖縄	－	－	－	－	30,745	27,524	27,136	24,459
北海道	49,399	53,778	66,052	74,385	84,738	75,801	63,850	69,396
東北	148,583	160,758	235,313	268,168	282,870	257,266	234,046	231,764
関東	858,608	1,083,142	1,544,512	1,808,715	1,512,911	1,395,932	1,318,372	1,384,367
北陸	36,315	37,778	54,391	64,856	62,326	57,425	54,144	53,326
中部	226,740	314,169	397,603	455,565	357,665	329,705	322,512	332,917
近畿	436,419	552,082	717,875	795,692	613,201	544,420	488,776	498,576
中国	124,105	136,184	202,900	248,257	217,753	200,952	185,894	175,224
四国	66,802	66,078	99,181	115,728	108,535	96,403	87,666	82,549
九州	280,081	275,750	374,406	403,642	426,977	370,949	334,764	315,757
沖縄	－	－	－	－	30,745	27,524	27,136	24,459

出典： 総務省統計局「住民基本台帳人口移動報告」
注１： 流入人口＝他都道府県からの転入者数
注２： 各計は、各都府県の値を単に足し上げた値。

1-2-12. 都道府県別住民基本台帳流入人口の推移

都道府県名＼年	1995 H7 (人)	2000 H12 (人)	2005 H17 (人)	2010 H22 (人)	2015 H27 (人)	2018 H30 (人)	2019 R1 (人)	2020 R2 (人)
全国	3,049,567	2,813,464	2,601,648	2,332,392	2,334,738	2,293,493	2,297,005	2,247,492
北海道	71,342	61,841	54,771	48,784	47,584	47,269	47,737	48,494
青森	31,537	26,905	21,957	19,963	17,724	16,744	16,527	16,413
岩手	27,374	24,186	19,754	17,893	17,636	16,285	16,555	15,663
宮城	62,647	56,705	51,742	47,358	48,315	45,658	44,379	44,078
秋田	19,043	16,797	14,459	12,735	11,710	10,569	10,570	10,519
山形	19,746	18,822	15,843	13,517	13,199	12,455	12,196	11,944
福島	38,174	33,410	29,148	25,611	28,209	23,300	23,344	23,250
茨城	68,198	57,619	53,277	50,029	45,430	44,850	44,371	45,720
栃木	41,984	39,418	36,611	31,940	30,718	30,241	30,136	30,080
群馬	34,485	33,179	30,542	27,335	27,117	26,542	26,218	26,611
埼玉	215,012	182,894	165,916	162,483	162,275	163,433	165,369	163,059
千葉	192,380	177,892	162,475	151,402	143,390	146,078	146,240	143,177
東京	430,341	444,118	438,087	396,318	426,084	423,617	427,307	401,168
神奈川	257,095	252,850	237,827	215,904	210,995	212,423	214,726	213,490
新潟	36,524	30,541	27,228	23,754	21,852	20,644	20,178	20,451
富山	18,164	17,065	14,880	12,664	12,549	11,732	11,663	11,545
石川	23,549	22,064	18,498	17,182	17,933	17,392	17,083	17,077
福井	13,333	12,081	10,233	9,058	8,528	8,608	8,384	8,492
山梨	19,575	17,778	14,547	13,070	12,582	12,351	12,267	12,532
長野	40,866	38,566	31,874	26,871	26,745	25,475	24,948	26,050
岐阜	38,310	33,764	30,946	26,793	25,858	25,427	25,093	24,615
静岡	69,669	67,256	63,786	52,128	50,639	49,616	49,294	48,690
愛知	123,340	119,992	129,478	105,769	114,416	111,067	110,970	105,208
三重	38,882	33,541	31,455	27,619	26,736	26,419	25,345	25,108
滋賀	34,120	33,422	29,378	26,793	24,916	25,535	25,679	24,935
京都	71,118	64,250	59,905	53,014	55,488	52,628	52,884	51,753
大阪	229,979	179,141	166,732	151,123	156,413	156,125	160,815	159,317
兵庫	115,798	116,950	104,133	90,632	87,946	86,414	85,647	83,526
奈良	45,478	34,909	28,171	25,690	23,796	22,498	22,198	22,128
和歌山	21,157	15,985	13,443	12,064	11,178	10,810	10,499	10,631
鳥取	13,265	12,434	10,758	9,319	9,028	8,113	8,048	8,144
島根	16,155	15,173	11,916	10,749	10,548	9,836	9,841	9,693
岡山	42,321	37,378	32,537	28,005	29,352	27,028	27,045	27,074
広島	67,912	59,588	55,836	47,265	46,864	44,916	43,984	42,389
山口	35,324	30,944	27,435	23,041	21,869	20,762	20,887	21,026
徳島	15,839	13,446	11,313	10,120	9,478	8,829	8,586	8,579
香川	26,331	23,425	20,731	18,458	17,999	16,662	16,206	15,420
愛媛	27,821	25,089	21,885	18,762	17,726	17,153	16,811	16,749
高知	15,243	14,073	11,145	10,778	9,199	8,770	8,513	8,366
福岡	123,671	117,278	109,683	98,435	99,936	99,753	99,877	97,198
佐賀	21,612	19,494	17,297	15,906	15,334	15,616	15,192	14,610
長崎	34,217	31,806	27,213	24,343	22,919	22,075	20,919	20,853
熊本	39,277	36,600	32,095	28,759	27,916	26,736	26,476	25,844
大分	27,516	24,880	22,570	19,505	18,391	17,143	17,300	17,259
宮崎	27,896	25,606	23,059	19,870	18,326	17,220	16,780	16,858
鹿児島	41,851	37,814	32,415	29,182	26,451	25,112	25,026	24,748
沖縄	24,096	24,495	26,664	24,399	25,441	25,564	26,892	26,958
北海道	71,342	61,841	54,771	48,784	47,584	47,269	47,737	48,494
東北	235,045	207,366	180,131	160,831	158,645	145,655	143,749	142,318
関東	1,259,070	1,205,748	1,139,282	1,048,481	1,058,591	1,059,535	1,066,634	1,035,837
北陸	55,046	51,210	43,611	38,904	39,010	37,732	37,130	37,114
中部	311,067	293,119	287,539	239,180	244,394	238,004	235,650	229,671
近畿	517,650	444,657	401,762	359,316	359,737	354,010	357,722	352,290
中国	174,977	155,517	138,482	118,379	117,661	110,655	109,805	108,326
四国	85,234	76,033	65,074	58,118	54,402	51,414	50,116	49,114
九州	316,040	293,478	264,332	236,000	229,273	223,655	221,570	217,370
沖縄	24,096	24,495	26,664	24,399	25,441	25,564	26,892	26,958

出典： 総務省統計局「住民基本台帳人口移動報告」
注１： 流入人口＝他都道府県からの転入者数
注２： 各計は、各都府県の値を単に足し上げた値。

1-2-13. 人口・構成比・世帯数・人口動態（都道府県別）

事項 / 都道府県名	人口・世帯数					人口動態	
	総人口（人）		構成比（%）	世帯数（世帯）		自然増加数	社会増加数
	R3	R2	R2	R3	R2		
全国	126,654,244	127,138,033		59,497,356	59,071,519	-519,724	35,935
北海道	5,228,732	5,267,762	4.13	2,795,571	2,790,286	-35,430	-3,600
青森	1,260,067	1,275,783	0.99	594,459	592,822	-11,085	-4,631
岩手	1,221,205	1,235,517	0.96	530,800	528,691	-10,532	-3,780
宮城	2,282,106	2,292,385	1.80	1,016,612	1,006,676	-10,167	-112
秋田	971,604	985,416	0.77	425,698	425,547	-10,927	-2,885
山形	1,070,017	1,082,296	0.84	418,707	417,088	-9,192	-3,087
福島	1,862,777	1,881,981	1.47	792,044	788,304	-13,321	-5,883
茨城	2,907,678	2,921,436	2.30	1,272,765	1,259,205	-15,109	1,351
栃木	1,955,402	1,965,516	1.54	848,315	840,901	-9,682	-432
群馬	1,958,185	1,969,439	1.55	862,320	855,165	-11,166	-88
埼玉	7,393,849	7,390,054	5.84	3,397,969	3,353,979	-21,699	25,494
千葉	6,322,897	6,319,772	4.99	2,964,119	2,927,908	-20,837	23,962
東京	13,843,525	13,834,925	10.93	7,341,487	7,298,690	-18,539	27,139
神奈川	9,220,245	9,209,442	7.28	4,429,961	4,381,327	-22,425	33,228
新潟	2,213,353	2,236,042	1.75	907,659	903,798	-16,497	-6,192
富山	1,047,713	1,055,999	0.83	427,568	424,865	-6,632	-1,654
石川	1,132,656	1,139,612	0.89	492,351	489,511	-4,994	-1,962
福井	774,596	780,053	0.61	299,489	296,973	-3,960	-1,497
山梨	821,094	826,579	0.65	365,136	362,579	-4,530	-955
長野	2,072,219	2,087,307	1.64	880,387	876,511	-12,415	-2,673
岐阜	2,016,868	2,032,490	1.59	837,617	832,257	-10,319	-5,303
静岡	3,686,335	3,708,556	2.91	1,612,307	1,600,309	-19,162	-3,059
愛知	7,558,872	7,575,530	5.97	3,369,137	3,343,924	-13,411	-3,247
三重	1,800,756	1,813,859	1.42	806,290	802,803	-9,258	-3,845
滋賀	1,418,886	1,420,948	1.12	596,167	589,027	-2,448	386
京都	2,530,609	2,545,899	2.00	1,231,277	1,227,295	-10,675	-4,615
大阪	8,839,532	8,849,635	6.98	4,391,310	4,348,468	-29,959	19,856
兵庫	5,523,627	5,549,568	4.36	2,574,868	2,558,797	-21,731	-4,210
奈良	1,344,952	1,353,837	1.06	601,195	597,458	-6,873	-2,012
和歌山	944,750	954,258	0.75	442,178	441,385	-6,883	-2,625
鳥取	556,959	561,175	0.44	239,170	237,924	-3,313	-903
島根	672,979	679,324	0.53	292,968	292,134	-5,039	-1,306
岡山	1,893,874	1,903,627	1.50	859,930	854,521	-8,207	-1,546
広島	2,812,477	2,826,858	2.22	1,329,862	1,324,413	-10,571	-3,810
山口	1,356,144	1,369,882	1.07	660,853	660,790	-10,462	-3,276
徳島	735,070	742,505	0.58	337,478	336,257	-5,342	-2,093
香川	973,922	981,280	0.77	445,747	443,745	-5,954	-1,404
愛媛	1,356,343	1,369,131	1.07	656,649	655,255	-9,994	-2,794
高知	701,531	709,230	0.55	351,413	351,666	-5,921	-1,778
福岡	5,124,259	5,129,841	4.05	2,473,308	2,450,270	-14,128	8,546
佐賀	818,251	823,810	0.65	339,161	336,547	-3,981	-1,578
長崎	1,336,023	1,350,769	1.05	633,550	633,853	-8,400	-6,346
熊本	1,758,815	1,769,880	1.39	792,950	787,675	-8,205	-2,860
大分	1,141,784	1,151,229	0.90	541,588	539,959	-6,807	-2,638
宮崎	1,087,372	1,095,903	0.86	529,506	527,570	-6,435	-2,096
鹿児島	1,617,850	1,630,146	1.28	810,817	809,530	-9,721	-2,575
沖縄	1,485,484	1,481,547	1.17	676,643	666,861	2,614	1,323
北海道	5,228,732	5,267,762	4.13	2,795,571	2,790,286	-35,430	-3,600
東北	10,881,129	10,989,420	8.59	4,685,979	4,662,926	-81,721	-26,570
関東	44,422,875	44,437,163	35.07	21,482,072	21,279,754	-123,987	109,699
北陸	2,954,965	2,975,664	2.33	1,219,408	1,211,349	-15,586	-5,113
中部	17,135,050	17,217,742	13.53	7,505,738	7,455,804	-64,565	-18,127
近畿	20,602,356	20,674,145	16.27	9,836,995	9,762,430	-78,569	6,780
中国	7,292,433	7,340,866	5.76	3,382,783	3,369,782	-37,592	-10,841
四国	3,766,866	3,802,146	2.97	1,791,287	1,786,923	-27,211	-8,069
九州	12,884,354	12,951,578	10.17	6,120,880	6,085,404	-57,677	-9,547
沖縄	1,485,484	1,481,547	1.17	676,643	666,861	2,614	1,323

出典： 総務省「住民基本台帳に基づく人口、人口動態及び世帯数」
注１： 人口・世帯数は各年1月1日現在、人口動態は令和2年1月1日から令和2年12月31日まで。
注２： 各計は、各道都府県の値を単に足し上げた値。
注３： 平成24年7月9日から外国人が住民基本台帳法の適用対象となり、総計(日本人+外国人)の

1-2-14. 北海道市町村別　面積・住基台帳人口・世帯数・人口動態

市町村名＼事項	面積 R3.7.1現在 (km²)	住基台帳人口 R3.1.1現在 (人)	世帯数 R3.1.1現在 (世帯)	人口動態（R2.1.1～R2.12.31） 自然動態 出生者数	自然動態 死亡者数	社会動態 転入者数	社会動態 転出者数
北海道	83,424.49	5,228,732	2,795,571	29,712	65,142	244,796	247,328
道南地域	6,567.73	418,091	226,644	1,975	6,317	14,078	16,395
渡島計	3,937.44	383,830	208,165	1,851	5,708	12,813	14,749
函館市	677.87	251,891	141,415	1,230	3,814	8,152	9,130
北斗市	397.44	45,657	22,327	244	524	1,531	1,648
松前町	293.25	6,753	3,878	21	131	192	325
福島町	187.25	3,859	2,035	12	83	97	133
知内町	196.76	4,198	2,077	15	64	136	180
木古内町	221.86	3,956	2,148	9	81	120	158
七飯町	216.75	28,072	13,930	136	398	1,146	974
鹿部町	110.63	3,811	1,866	13	54	126	172
森町	368.79	14,849	7,517	59	254	371	541
八雲町	956.08	15,673	8,087	89	209	710	1,188
長万部町	310.76	5,111	2,885	23	96	232	300
檜山計	2,630.29	34,261	18,479	124	609	1,265	1,646
江差町	109.48	7,310	4,212	28	104	383	485
上ノ国町	547.72	4,615	2,453	16	96	110	122
厚沢部町	460.58	3,701	1,876	16	67	129	172
乙部町	162.59	3,520	1,851	14	67	79	131
奥尻町	142.99	2,498	1,516	10	54	179	224
今金町	568.25	5,054	2,497	21	84	144	209
せたな町	638.68	7,563	4,074	19	137	241	303
道央地域	22,146.08	3,314,981	1,786,859	19,445	38,656	175,442	169,393
石狩計	3,540.16	2,384,438	1,287,779	14,720	24,532	142,262	129,552
札幌市	1,121.26	1,961,575	1,078,932	12,333	20,178	122,053	111,570
江別市	187.38	119,815	58,685	638	1,270	5,373	4,486
千歳市	594.50	97,942	50,810	724	917	6,163	5,600
恵庭市	294.65	70,097	34,136	423	670	3,310	3,003
北広島市	119.05	58,130	27,976	260	615	2,379	2,163
石狩市	722.42	58,282	28,174	280	620	2,290	1,955
当別町	422.86	15,618	7,683	49	196	615	695
新篠津村	78.04	2,979	1,383	13	66	79	80
後志計	4,305.86	200,741	109,941	965	3,289	7,825	10,261
小樽市	243.83	112,450	62,578	432	1,946	3,151	3,595
島牧村	437.18	1,410	803	9	23	34	43
寿都町	95.25	2,887	1,649	15	47	118	148
黒松内町	345.65	2,735	1,474	8	43	148	163
蘭越町	449.78	4,605	2,355	31	95	222	219
ニセコ町	197.13	4,996	2,564	43	57	444	679
真狩村	114.25	2,010	964	13	29	98	151
留寿都村	119.84	1,911	999	15	18	175	305
喜茂別町	189.41	2,131	1,248	12	39	109	146
京極町	231.49	2,927	1,458	19	54	142	160
倶知安町	261.34	15,123	8,144	132	121	1,494	2,444
共和町	304.92	5,730	2,830	43	83	227	315
岩内町	70.60	11,983	6,620	58	217	375	546
泊村	82.27	1,561	869	9	41	48	71

出典：国土地理院「全国都道府県市区町村別面積調」、総務省「住民基本台帳に基づく人口、人口動態及び世帯数」

注１：平成24年7月9日から外国人が住民基本台帳法の適用対象となり、住基台帳人口、世帯数及び人口動態は総計（日本人+外国人）の値。

注２：転入者数は、他の市区町村又は国外から転入し、住民票に記載された者の数と、出生や転入以外の事由により、職権で住民票に記載された者の数を含む。転出者数は、他の市区町村又は国外に転出し、住民票を消除された者の数と、死亡や転出以外の事由により、職権で住民票を消除された者の数を含む。

注３：転入者数及び転出者数について、札幌市の値は市内各区の単純合計値で、各計の値は各市町村の単純合計値。

1-2-14.北海道市町村別　面積・住基台帳人口・世帯数・人口動態

市町村名＼事項	面積 R3.7.1現在 (km²)	住基台帳人口 R3.1.1現在 (人)	世帯数 R3.1.1現在 (世帯)	人口動態（R2.1.1～R2.12.31） 自然動態 出生者数	自然動態 死亡者数	社会動態 転入者数	社会動態 転出者数
神恵内村	147.79	815	463	4	20	20	29
積丹町	238.13	1,922	1,067	4	39	46	75
古平町	188.36	2,900	1,717	3	55	43	106
仁木町	167.96	3,216	1,698	19	56	197	194
余市町	140.59	18,253	9,778	89	290	611	713
赤井川村	280.09	1,176	663	7	16	123	159
空知計	5,791.61	282,686	149,911	1,234	4,730	9,134	10,858
夕張市	763.07	7,430	4,407	22	184	223	396
岩見沢市	481.02	79,352	41,493	372	1,091	2,431	2,776
美唄市	277.69	20,504	11,269	66	385	473	707
芦別市	865.04	12,774	7,255	40	281	286	478
赤平市	129.88	9,642	5,707	25	229	242	301
三笠市	302.52	8,148	4,747	38	194	320	317
滝川市	115.90	39,264	21,271	215	578	1,651	1,903
砂川市	78.68	16,505	8,778	73	300	529	649
歌志内市	55.95	3,019	1,788	6	67	54	104
深川市	529.42	20,085	10,798	84	347	756	827
南幌町	81.36	7,447	3,476	37	91	321	278
奈井江町	88.19	5,235	2,764	21	87	155	190
上砂川町	39.98	2,801	1,695	11	69	74	89
由仁町	133.74	4,933	2,369	16	82	126	188
長沼町	168.52	10,515	4,935	51	145	333	373
栗山町	203.93	11,474	5,799	62	186	394	433
月形町	150.40	3,080	1,658	12	69	125	198
浦臼町	101.83	1,749	833	7	30	57	70
新十津川町	495.47	6,548	2,986	27	95	251	167
妹背牛町	48.64	2,827	1,392	7	56	55	75
秩父別町	47.18	2,365	1,122	14	37	67	80
雨竜町	191.15	2,258	1,091	4	45	54	77
北竜町	158.70	1,756	811	10	41	41	52
沼田町	283.35	2,975	1,467	14	41	116	130
胆振計	3,697.30	382,781	205,271	2,182	5,196	13,406	15,229
室蘭市	81.01	81,579	45,186	428	1,248	2,913	3,514
苫小牧市	561.65	170,205	89,992	1,152	1,970	5,779	5,997
登別市	212.21	46,833	24,487	247	617	1,665	2,079
伊達市	444.21	33,406	17,818	162	512	1,067	1,222
豊浦町	233.57	3,759	2,099	13	72	140	234
壮瞥町	205.01	2,429	1,298	8	40	131	185
白老町	425.64	16,356	9,385	44	272	555	614
厚真町	404.61	4,420	2,090	29	61	145	193
洞爺湖町	180.87	8,494	4,825	34	169	355	399
安平町	237.16	7,566	4,028	30	126	328	418
むかわ町	711.36	7,734	4,063	35	109	328	374

出典：国土地理院「全国都道府県市区町村別面積調」、総務省「住民基本台帳に基づく人口、人口動態及び世帯数」

注１：平成24年7月9日から外国人が住民基本台帳法の適用対象となり、住基台帳人口、世帯数及び人口動態は総計（日本人+外国人）の値。

注２：転入者数は、他の市区町村又は国外から転入し、住民票に記載された者の数と、出生や転入以外の事由により、職権で住民票に記載された者の数を含む。転出者数は、他の市区町村又は国外に転出し、住民票を消除された者の数と、死亡や転出以外の事由により、職権で住民票を消除された者の数を含む。

注３：転入者数及び転出者数について、各計の値は各市町村の単純合計値。

1-2-14. 北海道市町村別　面積・住基台帳人口・世帯数・人口動態

事項 / 市町村名	面積 R3.7.1現在 (km²)	住基台帳人口 R3.1.1現在 (人)	世帯数 R3.1.1現在 (世帯)	人口動態（R2.1.1～R2.12.31） 自然動態 出生者数	自然動態 死亡者数	社会動態 転入者数	社会動態 転出者数
日高計	4,811.15	64,335	33,957	344	909	2,815	3,493
日高町	992.14	11,647	6,286	67	176	575	724
平取町	743.09	4,785	2,460	19	79	190	267
新冠町	585.81	5,392	2,749	23	86	270	298
浦河町	694.26	11,998	6,648	74	132	648	767
様似町	364.30	4,125	2,138	18	73	102	152
えりも町	284.00	4,516	2,109	18	79	158	199
新ひだか町	1,147.55	21,872	11,567	125	284	872	1,086
道北地域	18,690.63	590,244	311,150	3,244	8,328	20,832	23,214
上川計	10,618.69	484,972	255,284	2,690	6,706	16,532	17,914
旭川市	747.66	331,397	177,937	1,917	4,669	10,289	10,327
士別市	1,119.22	18,134	9,192	71	264	419	643
名寄市	535.20	27,059	14,397	161	297	1,258	1,348
富良野市	600.71	21,071	10,688	127	279	809	1,168
鷹栖町	139.42	6,771	3,097	30	78	209	215
東神楽町	68.50	10,154	4,366	47	119	351	366
当麻町	204.90	6,372	3,056	30	96	233	195
比布町	86.90	3,616	1,802	14	47	83	111
愛別町	250.13	2,681	1,350	7	48	140	142
上川町	1,049.47	3,398	1,957	17	43	162	249
東川町	247.30	8,437	4,036	42	104	585	464
美瑛町	676.78	9,775	4,783	42	141	306	342
上富良野町	237.10	10,501	5,363	65	111	522	637
中富良野町	108.65	4,849	2,172	24	80	173	203
南富良野町	665.54	2,385	1,328	10	47	100	113
占冠村	571.41	1,315	845	9	10	264	509
和寒町	225.11	3,222	1,620	13	51	68	86
剣淵町	130.99	3,012	1,464	17	39	76	105
下川町	644.20	3,186	1,698	16	61	115	138
美深町	672.09	4,112	2,152	14	62	188	272
音威子府村	275.63	699	459	7	8	85	114
中川町	594.74	1,440	776	6	25	51	84
幌加内町	767.04	1,386	746	4	27	46	83
留萌計	3,445.90	43,657	23,515	194	715	1,634	2,106
留萌市	297.84	20,257	11,307	96	321	899	1,153
増毛町	369.71	4,116	2,225	21	89	92	124
小平町	627.22	2,996	1,594	14	54	59	107
苫前町	454.60	2,986	1,505	9	52	90	95
羽幌町	472.65	6,661	3,520	26	92	198	267
初山別村	279.52	1,125	536	7	17	46	63
遠別町	590.80	2,543	1,317	10	59	88	122
天塩町	353.56	2,973	1,511	11	31	162	175

出典：国土地理院「全国都道府県市区町村別面積調」、総務省「住民基本台帳に基づく人口、人口動態及び世帯数」

注１：平成24年7月9日から外国人が住民基本台帳法の適用対象となり、住基台帳人口、世帯数及び人口動態は総計（日本人+外国人）の値。

注２：転入者数は、他の市区町村又は国外から転入し、住民票に記載された者の数と、出生や転入以外の事由により、職権で住民票に記載された者の数を含む。転出者数は、他の市区町村又は国外に転出し、住民票を消除された者の数と、死亡や転出以外の事由により、職権で住民票を消除された者の数を含む。

注３：転入者数及び転出者数について、各計の値は各市町村の単純合計値。

1-2-14. 北海道市町村別　面積・住基台帳人口・世帯数・人口動態

事項 / 市町村名	面積 R3.7.1現在 (km²)	住基台帳人口 R3.1.1現在 (人)	世帯数 R3.1.1現在 (世帯)	人口動態（R2.1.1～R2.12.31） 自然動態 出生者数	自然動態 死亡者数	社会動態 転入者数	社会動態 転出者数
宗谷計	4,626.04	61,615	32,351	360	907	2,666	3,194
稚内市	761.42	33,032	17,635	188	446	1,364	1,682
猿払村	589.99	2,722	1,287	20	33	133	168
浜頓別町	401.64	3,488	1,893	15	48	184	190
中頓別町	398.51	1,657	872	12	32	69	72
枝幸町	1,115.93	7,856	3,924	44	129	249	318
豊富町	520.69	3,823	1,933	25	52	177	216
礼文町	81.64	2,416	1,258	12	42	141	176
利尻町	76.50	1,964	1,049	10	37	108	118
利尻富士町	105.62	2,388	1,255	14	53	104	109
幌延町	574.10	2,269	1,245	20	35	137	145
オホーツク地域	10,690.54	273,695	142,119	1,436	3,885	10,032	11,482
オホーツク計	10,690.54	273,695	142,119	1,436	3,885	10,032	11,482
北見市	1,427.41	115,435	61,671	614	1,530	3,837	4,146
網走市	471.00	34,640	18,226	204	426	1,639	1,927
紋別市	830.67	21,317	11,822	96	342	947	934
美幌町	438.41	18,941	9,484	88	266	661	778
津別町	716.80	4,484	2,281	17	79	148	198
斜里町	737.13	11,300	5,519	66	139	375	526
清里町	402.76	3,951	1,759	25	66	123	137
小清水町	286.89	4,676	2,062	25	91	129	186
訓子府町	190.95	4,810	2,094	26	77	128	155
置戸町	527.27	2,765	1,404	16	59	90	119
佐呂間町	404.94	4,955	2,426	24	82	131	228
遠軽町	1,332.45	19,358	10,143	90	286	769	881
湧別町	505.79	8,469	4,081	43	158	282	361
滝上町	766.89	2,479	1,381	14	34	86	128
興部町	362.55	3,755	1,819	28	38	174	192
西興部村	308.08	1,058	664	10	25	89	83
雄武町	636.89	4,339	2,256	24	67	221	225
大空町	343.66	6,963	3,027	26	120	203	278
十勝地域	10,835.21	334,736	170,489	1,980	4,059	13,883	14,118
十勝計	10,835.21	334,736	170,489	1,980	4,059	13,883	14,118
帯広市	619.34	165,670	89,041	1,074	1,848	7,438	7,106
音更町	466.02	44,045	20,522	245	489	1,580	1,644
士幌町	259.19	6,027	2,757	33	91	283	243
上士幌町	694.23	4,964	2,597	33	69	312	262
鹿追町	402.88	5,247	2,467	25	54	272	326
新得町	1,063.83	5,835	3,228	28	90	288	491
清水町	402.25	9,305	4,731	40	126	388	362
芽室町	513.76	18,326	7,980	93	193	557	609
中札内村	292.58	3,922	1,905	25	43	178	153
更別村	176.90	3,151	1,332	21	40	127	114
大樹町	815.68	5,451	2,724	36	86	279	302
広尾町	596.54	6,547	3,290	37	105	211	264
幕別町	477.64	26,443	12,545	153	324	880	902
池田町	371.79	6,440	3,313	25	125	198	274
豊頃町	536.71	3,088	1,466	17	43	127	157
本別町	391.91	6,733	3,588	32	127	272	339

出典：国土地理院「全国都道府県市区町村別面積調」、総務省「住民基本台帳に基づく人口、人口動態及び世帯数」

注１：平成24年7月9日から外国人が住民基本台帳法の適用対象となり、住基台帳人口、世帯数及び人口動態は総計（日本人+外国人）の値。

注２：転入者数は、他の市区町村又は国外から転入し、住民票に記載された者の数と、出生や転入以外の事由により、職権で住民票に記載された者の数を含む。転出者数は、他の市区町村又は国外に転出し、住民票を消除された者の数と、死亡や転出以外の事由により、職権で住民票を消除された者の数を含む。

注３：転入者数及び転出者数について、各計の値は各市町村の単純合計値。

注４：十勝計の面積は、然別湖の面積（3.59km²）を含む。

1-2-14. 北海道市町村別　面積・住基台帳人口・世帯数・人口動態

事項 / 市町村名	面積 R3.7.1現在 (km²)	住基台帳人口 R3.1.1現在 (人)	世帯数 R3.1.1現在 (世帯)	人口動態（R2.1.1～R2.12.31） 自然動態 出生者数	自然動態 死亡者数	社会動態 転入者数	社会動態 転出者数
足寄町	1,408.04	6,684	3,460	27	101	253	279
陸別町	608.90	2,314	1,301	10	41	88	105
浦幌町	729.85	4,544	2,242	26	64	152	186
釧路・根室地域	13,728.33	296,985	158,310	1,632	3,897	10,529	12,726
釧路計	5,227.94	224,208	123,260	1,189	3,022	7,981	9,306
釧路市	1,363.29	165,667	94,055	860	2,260	5,645	6,607
釧路町	3.59	19,392	9,634	138	187	914	1,045
厚岸町	252.66	9,064	4,344	36	128	305	327
浜中町	739.27	5,664	2,490	43	84	239	286
標茶町	423.63	7,425	3,664	44	91	297	336
弟子屈町	1,099.37	6,937	3,801	31	134	275	339
鶴居村	774.33	2,520	1,198	15	30	122	95
白糠町	571.80	7,539	4,074	22	108	184	271
根室計	8,500.39	72,777	35,050	443	875	2,548	3,420
根室市	506.25	24,858	12,469	120	388	738	1,076
別海町	773.13	14,827	6,782	108	156	604	735
中標津町	1,319.63	23,203	11,345	163	209	918	1,078
標津町	684.87	5,123	2,372	33	57	167	266
羅臼町	624.69	4,766	2,082	19	65	121	265
札幌開発建設部管内	9,331.77	2,667,124	1,437,690	15,954	29,262	151,396	140,410
函館開発建設部管内	6,567.73	418,091	226,644	1,975	6,317	14,078	16,395
小樽開発建設部管内	4,305.86	200,741	109,941	965	3,289	7,825	10,261
旭川開発建設部管内	10,618.69	484,972	255,284	2,690	6,706	16,532	17,914
室蘭開発建設部管内	8,508.45	447,116	239,228	2,526	6,105	16,221	18,722
釧路開発建設部管内	13,728.33	296,985	158,310	1,632	3,897	10,529	12,726
帯広開発建設部管内	10,835.21	334,736	170,489	1,980	4,059	13,883	14,118
網走開発建設部管内	10,690.54	273,695	142,119	1,436	3,885	10,032	11,482
留萌開発建設部管内	3,445.90	43,657	23,515	194	715	1,634	2,106
稚内開発建設部管内	4,626.04	61,615	32,351	360	907	2,666	3,194

出典：国土地理院「全国都道府県市区町村別面積調」、総務省「住民基本台帳に基づく人口、人口動態及び世帯数」

注１：平成24年7月9日から外国人が住民基本台帳法の適用対象となり、住基台帳人口、世帯数及び人口動態は総計（日本人+外国人）の値。

注２：転入者数は、他の市区町村又は国外から転入し、住民票に記載された者の数と、出生や転入以外の事由により、職権で住民票に記載された者の数を含む。転出者数は、他の市区町村又は国外に転出し、住民票を消除された者の数と、死亡や転出以外の事由により、職権で住民票を消除された者の数を含む。

注３：転入者数及び転出者数について、各計の値は各市町村の単純合計値。

注４：根室市の面積は、歯舞群島の面積（94.84km²）を含む。

注５：根室計の面積は、北方地域の面積（5,003.05km²）、風蓮湖の面積（59.01km²）を含む。

1-3-1. 国内総生産の推移

国内総生産（支出側、名目）

項目 ＼ 年度	国内総生産（10億円）				
	平成6年度	平成7年度	平成8年度	平成9年度	平成10年度
	1994	1995	1996	1997	1998
1．　民間最終消費支出	270,949.0	276,329.8	283,764.2	284,789.0	284,704.3
（1）家計最終消費支出	266,246.6	271,386.7	278,701.2	279,738.0	278,923.4
a．国内家計最終消費支出	263,945.7	268,669.3	275,764.1	277,006.8	276,221.5
b．居住者家計の海外での直接購入	2,526.4	2,946.7	3,271.3	3,095.9	3,044.7
c．（控除）非居住者家計の国内での直接購入	225.5	229.3	334.2	364.7	342.9
（再掲）					
家計最終消費支出（除く持ち家の帰属家賃）	230,793.5	234,397.6	240,048.2	239,450.4	237,599.8
持ち家の帰属家賃	35,453.1	36,989.1	38,653.0	40,287.6	41,323.6
（2）対家計民間非営利団体最終消費支出	4,702.5	4,943.1	5,063.0	5,051.0	5,780.9
2．　政府最終消費支出	76,328.4	79,149.3	81,806.4	83,390.8	84,466.8
（再掲）					
家計現実最終消費	312,262.0	319,168.3	328,722.4	330,143.8	330,641.5
政府現実最終消費	35,015.4	36,310.8	36,848.1	38,035.9	38,529.6
3．　総資本形成	155,964.3	164,435.9	171,464.2	167,492.0	155,860.7
（1）総固定資本形成	156,256.6	162,897.1	169,751.6	163,732.6	156,021.5
a．民間	111,301.3	115,030.3	122,663.9	119,402.2	111,634.8
（a）住宅	30,816.8	29,132.9	32,971.3	27,991.0	24,626.1
（b）企業設備	80,484.5	85,897.5	89,692.6	91,411.1	87,008.7
b．公的	44,955.3	47,866.8	47,087.7	44,330.4	44,386.6
（a）住宅	1,399.4	1,554.3	1,577.5	1,539.5	1,354.3
（b）企業設備	11,173.8	12,089.5	11,937.1	11,236.5	10,628.1
（c）一般政府	32,382.2	34,223.0	33,573.1	31,554.5	32,404.3
（2）在庫変動	-292.3	1,538.8	1,712.6	3,759.4	-160.7
a．民間企業	-717.0	1,264.9	1,539.7	3,544.9	-18.9
（a）原材料	37.2	356.3	-113.6	304.0	-110.9
（b）仕掛品	-658.2	233.1	700.8	66.1	2.5
（c）製品	-94.9	348.1	-307.1	814.4	-505.6
（d）流通品	-1.1	327.5	1,259.5	2,360.4	595.1
b．公的	424.7	273.9	172.9	214.5	-141.9
（a）公的企業	-15.9	-20.9	-47.4	12.0	-14.2
（b）一般政府	440.6	294.8	220.3	202.5	-127.7
4．　財貨・サービスの純輸出	8,712.8	5,389.5	1,623.7	6,828.7	9,535.4
（1）財貨・サービスの輸出	45,159.4	46,887.1	51,374.5	56,808.4	54,129.4
a．財貨の輸出	39,467.2	40,830.9	44,251.6	49,251.2	47,082.3
b．サービスの輸出（含む非居住者家計の国内での直接購入）	5,692.2	6,056.2	7,122.8	7,557.2	7,047.1
（2）（控除）財貨・サービスの輸入	36,446.5	41,497.6	49,750.8	49,979.7	44,593.9
a．財貨の輸入	25,303.1	29,271.2	35,491.5	35,559.2	30,985.8
b．サービスの輸入（含む居住者家計の海外での直接購入）	11,143.4	12,226.4	14,259.3	14,420.5	13,608.2
5．　国内総生産（支出側）(1+2+3+4)	511,954.6	525,304.5	538,658.4	542,500.5	534,567.3
（参考）海外からの所得の純受取	4,199.6	4,939.9	6,805.5	7,165.5	6,176.8
海外からの所得	16,283.3	17,133.8	12,820.0	13,471.9	11,716.4
（控除）海外に対する所得	12,083.8	12,193.9	6,014.5	6,306.4	5,539.6
国民総所得	516,154.1	530,244.4	545,464.0	549,666.0	540,744.1
（参考）国内需要	503,241.7	519,915.0	537,034.7	535,671.8	525,031.8
民間需要	381,533.4	392,625.0	407,967.8	407,736.1	396,320.2
公的需要	121,708.4	127,290.0	129,066.9	127,935.7	128,711.6

出典：内閣府「令和2年度国民経済計算年次推計」

（注）1．民間需要＝民間最終消費支出＋民間住宅＋民間企業設備＋民間在庫品増加
公的需要＝政府最終消費支出＋公的固定資本形成＋公的在庫品増加
2．国内需要＝民間需要＋公的需要
3．国民総所得＝国内総生産＋海外からの所得の純受取

1-3-1. 国内総生産の推移

国内総生産（支出側、名目）

項目 ＼ 年度	国内総生産（10億円）				
	平成11年度	平成12年度	平成13年度	平成14年度	平成15年度
	1999	2000	2001	2002	2003
1．　民間最終消費支出	286,638.1	287,986.1	288,899.5	288,839.9	288,063.8
（1）家計最終消費支出	280,493.6	282,557.2	283,177.0	283,453.0	282,309.6
a．国内家計最終消費支出	277,747.1	279,998.9	280,949.3	280,840.1	280,193.4
b．居住者家計の海外での直接購入	3,021.9	2,828.8	2,500.7	2,974.3	2,787.9
c．（控除）非居住者家計の国内での直接購入	275.3	270.5	273.0	361.4	671.7
（再掲）					
家計最終消費支出（除く持ち家の帰属家賃）	238,386.7	239,582.0	239,336.8	239,141.5	237,327.7
持ち家の帰属家賃	42,106.9	42,975.2	43,840.2	44,311.5	44,981.9
（2）対家計民間非営利団体最終消費支出	6,144.5	5,428.9	5,722.5	5,386.9	5,754.2
2．　政府最終消費支出	86,155.2	89,491.2	92,354.3	92,662.8	93,502.4
（再掲）					
家計現実最終消費	333,648.9	337,713.5	339,780.4	339,652.7	339,254.5
政府現実最終消費	39,144.4	39,763.9	41,473.3	41,850.0	42,311.7
3．　総資本形成	149,687.8	153,914.2	142,353.9	135,381.8	135,049.8
（1）総固定資本形成	152,863.7	153,393.5	143,503.4	136,419.1	134,444.3
a．民間	109,340.1	113,240.8	106,104.5	101,276.6	101,952.1
（a）住宅	25,127.9	25,274.6	23,605.1	23,054.7	23,155.8
（b）企業設備	84,212.3	87,966.2	82,499.4	78,221.9	78,796.3
b．公的	43,523.6	40,152.8	37,399.0	35,142.5	32,492.3
（a）住宅	1,246.8	1,076.0	1,012.1	920.0	799.8
（b）企業設備	10,467.5	9,499.1	8,500.5	7,734.2	7,858.9
（c）一般政府	31,809.3	29,577.6	27,886.4	26,488.4	23,833.6
（2）在庫変動	-3,175.9	520.6	-1,149.6	-1,037.3	605.5
a．民間企業	-3,124.0	537.1	-1,013.3	-955.7	772.6
（a）原材料	-267.3	268.3	-76.7	-230.1	-3.2
（b）仕掛品	-100.4	375.1	-639.1	-51.8	666.8
（c）製品	-166.4	-2.7	-232.2	-135.2	23.0
（d）流通品	-2,589.9	-103.6	-65.2	-538.6	86.1
b．公的	-51.9	-16.4	-136.3	-81.6	-167.1
（a）公的企業	-18.7	2.8	-6.4	-10.9	-22.3
（b）一般政府	-33.2	-19.3	-129.9	-70.7	-144.8
4．　財貨・サービスの純輸出	7,816.4	6,224.7	3,800.8	6,581.6	9,606.6
（1）財貨・サービスの輸出	52,827.0	56,468.4	53,278.8	57,879.7	61,576.6
a．財貨の輸出	46,177.5	49,232.2	45,647.3	49,528.4	52,758.4
b．サービスの輸出（含む非居住者家計の国内での直接購入）	6,649.6	7,236.2	7,631.6	8,351.3	8,818.2
（2）（控除）財貨・サービスの輸入	45,010.6	50,243.7	49,478.0	51,298.2	51,970.0
a．財貨の輸入	32,288.3	37,509.5	36,291.5	37,604.2	39,253.0
b．サービスの輸入（含む居住者家計の海外での直接購入）	12,722.3	12,734.1	13,186.6	13,694.0	12,717.0
5．　国内総生産（支出側）(1+2+3+4)	530,297.5	537,616.2	527,408.4	523,466.0	526,222.6
（参考）海外からの所得の純受取	6,846.1	8,230.7	8,226.2	7,540.1	8,908.3
海外からの所得	10,900.5	12,371.8	11,943.6	10,859.5	11,718.2
（控除）海外に対する所得	4,054.3	4,141.0	3,717.4	3,319.5	2,809.8
国民総所得	537,143.7	545,847.0	535,634.6	531,006.0	535,130.9
（参考）国内需要	522,481.1	531,391.5	523,607.6	516,884.4	516,616.0
民間需要	392,854.2	401,764.0	393,990.7	389,160.8	390,788.5
公的需要	129,626.9	129,627.6	129,617.0	127,723.6	125,827.5

出典：内閣府「令和2年度国民経済計算年次推計」

（注）1．民間需要＝民間最終消費支出＋民間住宅＋民間企業設備＋民間在庫品増加
公的需要＝政府最終消費支出＋公的固定資本形成＋公的在庫品増加
2．国内需要＝民間需要＋公的需要
3．国民総所得＝国内総生産＋海外からの所得の純受取

1-3-1. 国内総生産の推移

国内総生産（支出側、名目）

項目 ＼ 年度	国内総生産（10億円）				
	平成16年度	平成17年度	平成18年度	平成19年度	平成20年度
	2004	2005	2006	2007	2008
1．　民間最終消費支出	289,850.8	293,095.1	294,637.3	296,430.9	290,694.9
（1）家計最終消費支出	284,161.4	287,214.1	288,641.6	290,552.7	284,914.8
a．国内家計最終消費支出	281,511.1	285,004.4	286,849.0	288,851.4	283,550.9
b．居住者家計の海外での直接購入	3,473.8	3,088.1	2,525.2	2,526.4	2,173.5
c．（控除）非居住者家計の国内での直接購入	823.5	878.3	732.7	825.2	809.6
（再掲）					
家計最終消費支出（除く持ち家の帰属家賃）	238,339.8	240,504.5	241,153.2	242,267.0	235,942.6
持ち家の帰属家賃	45,821.6	46,709.6	47,488.3	48,285.7	48,972.2
（2）対家計民間非営利団体最終消費支出	5,689.4	5,881.0	5,995.7	5,878.2	5,780.1
2．　政府最終消費支出	93,952.3	94,481.5	94,097.9	95,581.8	94,893.3
（再掲）					
家計現実最終消費	341,900.8	345,998.6	347,512.4	350,663.3	345,366.3
政府現実最終消費	41,902.3	41,578.0	41,222.8	41,349.4	40,221.8
3．　総資本形成	136,404.3	139,416.9	140,746.5	137,638.1	131,532.9
（1）総固定資本形成	134,830.3	138,884.1	139,848.0	135,721.7	130,067.3
a．民間	104,810.9	110,905.0	113,303.8	109,910.0	104,827.8
（a）住宅	23,773.0	23,895.8	24,221.6	21,392.1	21,332.5
（b）企業設備	81,037.9	87,009.3	89,082.2	88,517.9	83,495.3
b．公的	30,019.5	27,979.1	26,544.2	25,811.6	25,239.5
（a）住宅	765.9	658.3	594.4	541.1	521.5
（b）企業設備	7,398.8	6,144.2	6,061.4	6,462.7	6,346.4
（c）一般政府	21,854.8	21,176.6	19,888.4	18,807.9	18,371.7
（2）在庫変動	1,573.9	532.8	898.5	1,916.4	1,465.6
a．民間企業	1,440.4	511.4	925.8	1,813.5	1,487.6
（a）原材料	123.5	−15.3	264.3	−409.2	610.8
（b）仕掛品	−171.0	686.0	834.0	519.7	−279.0
（c）製品	105.2	187.0	137.3	468.8	−242.5
（d）流通品	1,382.7	−346.3	−309.9	1,234.3	1,398.3
b．公的	133.5	21.5	−27.2	103.0	−22.0
（a）公的企業	−54.9	−54.6	−55.4	−28.5	30.8
（b）一般政府	188.4	76.1	28.2	131.4	−52.8
4．　財貨・サービスの純輸出	9,426.2	7,116.1	7,779.3	8,833.3	−947.1
（1）財貨・サービスの輸出	68,504.0	76,745.9	85,966.1	94,602.0	80,651.2
a．財貨の輸出	58,455.6	65,594.8	74,001.2	81,262.7	67,945.2
b．サービスの輸出（含む非居住者家計の国内での直接購入）	10,048.3	11,151.1	11,964.9	13,339.3	12,706.0
（2）（控除）財貨・サービスの輸入	59,077.7	69,629.7	78,186.8	85,768.8	81,598.3
a．財貨の輸入	44,591.8	54,527.1	61,883.6	67,576.5	65,276.9
b．サービスの輸入（含む居住者家計の海外での直接購入）	14,486.0	15,102.6	16,303.2	18,192.2	16,321.4
5．　国内総生産（支出側）(1+2+3+4)	529,633.6	534,109.7	537,261.0	538,484.0	516,174.0
（参考）海外からの所得の純受取	10,556.6	12,879.4	15,085.4	16,573.6	12,681.6
海外からの所得	13,822.9	17,381.0	21,075.7	23,391.2	18,111.6
（控除）海外に対する所得	3,266.3	4,501.6	5,990.3	6,817.6	5,430.0
国民総所得	540,190.2	546,989.1	552,346.4	555,057.7	528,855.6
（参考）国内需要	520,207.3	526,993.6	529,481.6	529,650.8	517,121.1
民間需要	396,102.1	404,511.5	408,866.8	408,154.4	397,010.4
公的需要	124,105.3	122,482.0	120,614.8	121,496.4	120,110.8

出典：内閣府「令和2年度国民経済計算年次推計」

（注）1．民間需要＝民間最終消費支出＋民間住宅＋民間企業設備＋民間在庫品増加
公的需要＝政府最終消費支出＋公的固定資本形成＋公的在庫品増加
2．国内需要＝民間需要＋公的需要
3．国民総所得＝国内総生産＋海外からの所得の純受取

1-3-1. 国内総生産の推移

国内総生産（支出側、名目）

項目 ＼ 年度	国内総生産（10億円）				
	平成21年度	平成22年度	平成23年度	平成24年度	平成25年度
	2009	2010	2011	2012	2013
1．　民間最終消費支出	285,782.1	286,108.6	286,940.1	289,480.4	298,780.3
（1）家計最終消費支出	279,944.8	280,122.1	280,398.2	282,599.6	291,857.5
a．国内家計最終消費支出	278,912.4	279,065.5	279,227.9	281,607.9	291,354.6
b．居住者家計の海外での直接購入	1,865.1	2,000.5	1,860.7	1,944.5	1,806.1
c．（控除）非居住者家計の国内での直接購入	832.6	943.9	690.4	952.9	1,303.2
（再掲）					
家計最終消費支出（除く持ち家の帰属家賃）	230,763.4	230,792.4	231,113.8	233,140.2	242,234.9
持ち家の帰属家賃	49,181.5	49,329.7	49,284.4	49,459.5	49,622.6
（2）対家計民間非営利団体最終消費支出	5,837.3	5,986.4	6,541.9	6,880.7	6,922.8
2．　政府最終消費支出	96,075.9	97,753.9	99,435.8	99,963.2	101,443.1
（再掲）					
家計現実最終消費	341,837.0	343,708.2	346,278.7	349,922.9	360,215.5
政府現実最終消費	40,021.0	40,154.3	40,097.3	39,520.6	40,007.9
3．　総資本形成	110,509.8	115,629.2	118,833.9	119,316.0	126,974.4
（1）総固定資本形成	115,037.0	114,581.3	117,201.5	118,988.8	128,349.1
a．民間	88,314.4	89,779.5	92,906.8	94,475.5	101,324.8
（a）住宅	16,501.2	17,239.7	17,986.7	18,680.7	20,777.5
（b）企業設備	71,813.2	72,539.8	74,920.1	75,794.8	80,547.3
b．公的	26,722.5	24,801.8	24,294.7	24,513.2	27,024.4
（a）住宅	548.1	502.8	444.7	453.3	647.9
（b）企業設備	6,482.0	5,971.9	5,720.6	6,102.8	5,998.2
（c）一般政府	19,692.4	18,327.1	18,129.5	17,957.1	20,378.2
（2）在庫変動	-4,527.2	1,047.9	1,632.4	327.2	-1,374.7
a．民間企業	-4,580.9	1,105.8	1,600.5	307.2	-1,431.4
（a）原材料	-666.4	-80.9	-67.9	-46.9	-397.8
（b）仕掛品	-1,014.4	1,577.3	284.5	258.2	-426.2
（c）製品	-518.8	14.6	736.4	-255.6	-425.9
（d）流通品	-2,381.3	-405.2	647.5	351.5	-181.5
b．公的	53.7	-58.0	32.0	20.0	56.7
（a）公的企業	-1.9	-45.3	20.7	-22.4	-8.0
（b）一般政府	55.6	-12.7	11.3	42.4	64.7
4．　財貨・サービスの純輸出	4,999.0	5,380.5	-5,169.4	-9,335.7	-14,512.2
（1）財貨・サービスの輸出	66,348.8	76,081.6	73,252.3	72,690.8	83,015.1
a．財貨の輸出	55,906.8	64,917.5	62,843.8	62,202.6	69,732.7
b．サービスの輸出（含む非居住者家計の国内での直接購入）	10,442.0	11,164.1	10,408.5	10,488.2	13,282.4
（2）（控除）財貨・サービスの輸入	61,349.8	70,701.1	78,421.7	82,026.5	97,527.3
a．財貨の輸入	47,881.8	56,884.3	65,053.5	67,449.9	80,778.2
b．サービスの輸入（含む居住者家計の海外での直接購入）	13,468.0	13,816.8	13,368.2	14,576.6	16,749.1
5．　国内総生産（支出側）(1+2+3+4)	497,366.8	504,872.1	500,040.5	499,423.9	512,685.6
（参考）海外からの所得の純受取	12,804.0	13,787.5	14,148.1	14,289.2	18,123.9
海外からの所得	16,629.4	18,014.7	18,238.8	18,863.1	24,486.2
（控除）海外に対する所得	3,825.4	4,227.2	4,090.7	4,573.9	6,362.4
国民総所得	510,170.7	518,659.6	514,188.6	513,713.1	530,809.5
（参考）国内需要	492,367.8	499,491.6	505,209.9	508,759.5	527,197.8
民間需要	369,515.6	376,993.9	381,447.4	384,263.1	398,673.7
公的需要	122,852.2	122,497.7	123,762.5	124,496.4	128,524.2

出典：内閣府「令和2年度国民経済計算年次推計」

（注）1．民間需要＝民間最終消費支出＋民間住宅＋民間企業設備＋民間在庫品増加
公的需要＝政府最終消費支出＋公的固定資本形成＋公的在庫品増加
2．国内需要＝民間需要＋公的需要
3．国民総所得＝国内総生産＋海外からの所得の純受取

1-3-1. 国内総生産の推移

国内総生産（支出側、名目）

項目 ＼ 年度	国内総生産（10億円）				
	平成26年度	平成27年度	平成28年度	平成29年度	平成30年度
	2014	2015	2016	2017	2018
1．　民間最終消費支出	297,518.1	299,839.2	298,333.5	303,046.0	305,131.0
（1）家計最終消費支出	291,158.1	292,821.7	290,941.3	295,591.2	298,348.2
a．国内家計最終消費支出	291,443.3	294,087.1	292,304.6	297,596.4	300,783.7
b．居住者家計の海外での直接購入	1,682.5	1,635.8	1,733.4	1,733.7	1,894.6
c．（控除）非居住者家計の国内での直接購入	1,967.7	2,901.1	3,096.7	3,738.9	4,330.0
（再掲）					
家計最終消費支出（除く持ち家の帰属家賃）	241,668.5	243,501.7	241,892.0	246,747.0	249,665.1
持ち家の帰属家賃	49,489.6	49,320.0	49,049.3	48,844.2	48,683.1
（2）対家計民間非営利団体最終消費支出	6,360.0	7,017.5	7,392.2	7,454.8	6,782.8
2．　政府最終消費支出	104,157.8	106,285.5	106,798.1	107,708.6	109,099.0
（再掲）					
家計現実最終消費	360,751.1	364,796.8	363,299.0	369,383.2	372,195.2
政府現実最終消費	40,924.7	41,327.9	41,832.5	41,371.4	42,034.8
3．　総資本形成	131,201.5	135,731.9	135,265.5	140,888.4	142,995.6
（1）総固定資本形成	130,875.1	134,380.2	135,336.6	139,050.4	140,692.6
a．民間	103,560.9	107,358.7	108,251.8	111,363.4	112,308.3
（a）住宅	19,768.3	20,396.3	21,251.1	21,255.0	20,530.7
（b）企業設備	83,792.6	86,962.4	87,000.6	90,108.4	91,777.6
b．公的	27,314.2	27,021.5	27,084.8	27,687.1	28,384.3
（a）住宅	779.9	808.1	790.3	631.8	639.6
（b）企業設備	6,062.3	6,401.3	6,398.9	6,611.5	6,780.8
（c）一般政府	20,472.1	19,812.1	19,895.7	20,443.8	20,964.0
（2）在庫変動	326.4	1,351.7	-71.1	1,838.0	2,303.0
a．民間企業	217.7	1,402.7	210.2	1,748.6	2,374.2
（a）原材料	98.6	288.9	-471.9	285.2	610.7
（b）仕掛品	-59.5	-175.8	645.2	741.7	388.8
（c）製品	195.3	15.1	56.5	555.4	550.6
（d）流通品	-16.7	1,274.5	-19.6	166.3	824.0
b．公的	108.6	-51.0	-281.3	89.4	-71.2
（a）公的企業	21.6	-3.6	0.8	0.6	11.1
（b）一般政府	87.0	-47.4	-282.0	88.8	-82.3
4．　財貨・サービスの純輸出	-9,459.0	-1,117.3	4,430.1	4,044.4	-397.7
（1）財貨・サービスの輸出	92,572.1	92,009.6	89,244.3	98,692.3	101,288.0
a．財貨の輸出	75,640.3	73,176.1	70,802.6	78,280.1	80,318.3
b．サービスの輸出（含む非居住者家計の国内での直接購入）	16,931.8	18,833.4	18,441.7	20,412.2	20,969.7
（2）（控除）財貨・サービスの輸入	102,031.1	93,126.8	84,814.3	94,647.9	101,685.7
a．財貨の輸入	82,279.2	72,876.2	65,016.3	73,746.3	79,684.2
b．サービスの輸入（含む居住者家計の海外での直接購入）	19,752.0	20,250.6	19,797.9	20,901.6	22,001.6
5．　国内総生産（支出側）(1+2+3+4)	523,418.3	540,739.4	544,827.2	555,687.4	556,827.9
（参考）海外からの所得の純受取	19,933.4	21,161.1	19,154.1	20,320.4	21,574.2
海外からの所得	27,964.7	30,213.6	29,191.4	31,345.8	33,854.2
（控除）海外に対する所得	8,031.3	9,052.5	10,037.3	11,025.4	12,280.0
国民総所得	543,351.7	561,900.4	563,981.3	576,007.8	578,402.1
（参考）国内需要	532,877.4	541,856.6	540,397.1	551,643.0	557,225.6
民間需要	401,296.7	408,600.6	406,795.4	416,157.9	419,813.4
公的需要	131,580.6	133,256.1	133,601.7	135,485.1	137,412.2

出典：内閣府「令和2年度国民経済計算年次推計」

（注）1．民間需要＝民間最終消費支出＋民間住宅＋民間企業設備＋民間在庫品増加
公的需要＝政府最終消費支出＋公的固定資本形成＋公的在庫品増加
2．国内需要＝民間需要＋公的需要
3．国民総所得＝国内総生産＋海外からの所得の純受取

1-3-1. 国内総生産の推移

国内総生産（支出側、名目）

項目 ＼ 年度	国内総生産（10億円）				
	令和元年度	令和2年度			
	2019	2020			
1．　民間最終消費支出	304,240.3	289,498.7			
（1）家計最終消費支出	296,818.2	280,843.1			
a．国内家計最終消費支出	299,145.1	281,352.5			
b．居住者家計の海外での直接購入	1,802.1	529.9			
c．（控除）非居住者家計の国内での直接購入	4,129.0	1,039.4			
（再掲）					
家計最終消費支出（除く持ち家の帰属家賃）	248,227.6	232,288.1			
持ち家の帰属家賃	48,590.6	48,555.0			
（2）対家計民間非営利団体最終消費支出	7,422.1	8,655.6			
2．　政府最終消費支出	111,714.7	113,185.2			
（再掲）					
家計現実最終消費	372,879.8	358,510.9			
政府現実最終消費	43,075.2	44,173.0			
3．　総資本形成	144,252.6	136,771.7			
（1）総固定資本形成	142,215.1	136,497.7			
a．民間	112,958.7	106,048.5			
（a）住宅	21,381.9	20,021.3			
（b）企業設備	91,576.7	86,027.1			
b．公的	29,256.4	30,449.2			
（a）住宅	571.7	564.2			
（b）企業設備	6,609.8	6,841.7			
（c）一般政府	22,075.0	23,043.3			
（2）在庫変動	2,037.5	274.0			
a．民間企業	2,042.9	288.7			
（a）原材料	281.2	592.2			
（b）仕掛品	627.3	176.9			
（c）製品	743.7	-194.7			
（d）流通品	390.6	-285.8			
b．公的	-5.4	-14.7			
（a）公的企業	30.9	17.5			
（b）一般政府	-36.3	-32.2			
4．　財貨・サービスの純輸出	-508.8	-1,300.2			
（1）財貨・サービスの輸出	95,457.9	83,729.2			
a．財貨の輸出	74,943.0	67,370.1			
b．サービスの輸出（含む非居住者家計の国内での直接購入）	20,514.9	16,359.2			
（2）（控除）財貨・サービスの輸入	95,966.7	85,029.4			
a．財貨の輸入	74,276.5	64,359.5			
b．サービスの輸入（含む居住者家計の海外での直接購入）	21,690.2	20,669.9			
5．　国内総生産（支出側）(1+2+3+4)	559,698.8	538,155.4			
（参考）海外からの所得の純受取	21,800.1	19,516.2			
海外からの所得	34,254.8	29,924.7			
（控除）海外に対する所得	12,454.7	10,408.5			
国民総所得	581,498.8	557,671.6			
（参考）国内需要	560,207.6	539,455.6			
民間需要	419,241.9	395,835.9			
公的需要	140,965.7	143,619.7			

出典：内閣府「令和2年度国民経済計算年次推計」

（注）1．民間需要＝民間最終消費支出＋民間住宅＋民間企業設備＋民間在庫品増加
公的需要＝政府最終消費支出＋公的固定資本形成＋公的在庫品増加
2．国内需要＝民間需要＋公的需要
3．国民総所得＝国内総生産＋海外からの所得の純受取

1-3-1. 国内総生産の推移

経済活動別国内総生産（実質：連鎖方式、2015暦年連鎖価格）

年	経済活動別国内総生産（10億円）						
	平成6暦年	平成7暦年	平成8暦年	平成9暦年	平成10暦年	平成11暦年	平成12暦年
項目	1994	1995	1996	1997	1998	1999	2000
１．農林水産業	7,635.8	7,049.4	7,514.0	7,373.2	7,493.2	7,460.2	8,015.9
（１）農業	6,256.3	5,830.2	6,189.8	6,136.9	6,364.0	6,352.7	6,907.8
（２）林業	107.9	117.9	108.1	99.2	93.4	93.4	105.3
（３）水産業	1,354.0	1,135.3	1,272.9	1,195.7	1,103.3	1,079.5	1,067.5
２．鉱業	1,047.4	999.7	1,067.0	1,024.5	975.2	962.8	1,071.3
３．製造業	84,669.1	88,861.1	92,443.1	94,626.0	90,780.4	89,954.3	94,615.5
（１）食料品	13,927.2	14,748.3	15,031.1	14,850.1	15,028.4	14,771.6	14,490.5
（２）繊維製品	4,912.6	4,723.1	4,461.6	4,177.2	3,866.6	3,306.4	3,017.8
（３）パルプ・紙・紙加工品	2,982.3	3,130.5	3,121.4	3,064.8	3,008.7	2,892.8	3,032.6
（４）化学	7,913.3	7,990.6	8,363.0	8,632.4	8,323.9	8,726.7	8,601.1
（５）石油・石炭製品	9,302.0	8,869.3	10,221.2	10,491.0	8,977.5	8,090.2	8,124.8
（６）窯業・土石製品	4,078.7	4,118.4	4,251.2	4,224.2	3,872.5	3,623.5	3,747.6
（７）一次金属	8,397.1	8,756.7	8,906.0	9,300.1	7,801.9	8,058.3	9,003.4
（８）金属製品	7,045.3	7,355.0	7,550.7	7,543.2	7,200.2	6,859.3	6,919.2
（９）はん用・生産用・業務用機械	11,848.8	12,724.6	13,305.8	13,747.9	12,972.8	12,444.4	13,315.3
（１０）電子部品・デバイス	616.8	759.1	863.3	1,072.1	1,074.4	1,260.8	1,578.0
（１１）電気機械	4,768.8	5,126.3	5,036.5	5,175.0	4,924.9	4,712.0	5,061.1
（１２）情報・通信機器	778.0	896.6	1,122.5	1,227.9	1,250.7	1,304.0	1,519.0
（１３）輸送用機械	12,093.7	12,609.5	12,369.8	11,967.8	12,125.1	12,644.3	13,276.7
（１４）印刷業	3,256.2	3,402.0	3,506.7	3,500.0	3,367.6	3,081.3	3,076.6
（１５）その他の製造業	9,063.0	8,965.6	8,951.7	8,964.2	8,628.2	8,235.5	8,588.0
４．電気・ガス・水道・廃棄物処理業	14,618.1	15,244.6	16,350.7	16,818.2	17,366.6	17,733.7	18,030.4
（１）電気業	8,805.7	9,143.7	9,986.9	10,433.6	11,005.3	11,074.4	11,286.3
（２）ガス・水道・廃棄物処理業	7,189.1	7,544.2	7,878.2	7,930.0	7,940.1	8,273.3	8,384.8
５．建設業	43,146.2	42,256.0	43,399.6	40,438.1	39,470.6	38,780.2	37,259.4
６．卸売・小売業	66,028.8	69,703.9	71,113.3	72,562.0	70,625.7	70,537.5	68,865.6
（１）卸売業	39,811.8	42,160.1	43,353.1	45,757.2	45,468.9	45,584.6	43,966.2
（２）小売業	25,806.6	27,115.0	27,333.1	26,429.1	24,829.5	24,636.9	24,553.7
７．運輸・郵便業	28,027.7	29,168.8	27,763.6	27,771.5	26,527.9	26,084.9	26,479.0
８．宿泊・飲食サービス業	18,002.1	18,126.0	18,666.7	18,826.7	18,716.5	18,290.0	17,568.6
９．情報通信業	10,693.5	11,801.2	14,004.2	15,943.6	17,961.1	18,847.0	20,403.6
（１）通信・放送業	3,760.4	4,312.8	5,344.0	6,462.1	7,152.4	7,543.9	8,142.5
（２）情報サービス・情報音声文字情報制作業	7,443.5	7,884.1	8,900.4	9,416.7	10,822.0	11,297.9	12,265.6
１０．金融・保険業	24,799.0	23,565.5	24,010.0	24,433.8	23,324.8	22,861.1	22,878.0
１１．不動産業	51,144.8	51,765.6	52,478.7	52,689.5	52,124.7	52,582.4	54,027.6
（１）住宅賃貸業	42,167.4	43,316.0	44,122.6	44,802.1	45,123.7	46,009.6	46,968.6
（２）その他の不動産業	8,507.6	8,146.7	8,095.7	7,715.6	6,961.7	6,608.6	7,051.7
１２．専門・科学技術、業務支援サービス業	20,256.8	20,574.3	21,972.9	22,566.5	23,132.9	23,059.6	25,650.7
１３．公務	22,400.6	22,898.3	23,356.5	23,910.4	24,228.8	24,538.9	25,278.6
１４．教育	16,766.5	17,101.9	17,208.5	17,228.8	17,198.1	17,328.9	17,350.3
１５．保健衛生・社会事業	20,605.3	21,644.1	22,415.1	23,144.8	23,830.1	24,786.6	26,330.0
１６．その他のサービス	27,386.8	26,889.7	27,200.7	27,031.9	26,762.0	26,711.5	27,926.4
小計	448,524.8	459,823.9	474,126.9	480,699.7	474,922.8	475,003.5	487,476.2
輸入品に課される税・関税	7,961.9	8,609.1	8,805.2	8,420.7	8,369.3	8,417.6	8,776.8
（控除）総資本形成に係る消費税	5,255.3	5,627.2	6,053.4	6,097.8	5,844.1	5,280.2	5,759.0
国内総生産（不突合を含まず）	451,089.3	462,520.1	476,796.1	483,250.6	477,563.4	478,004.5	490,410.5
統計上の不突合	−4,567.0	−4,249.8	−4,164.2	−5,981.1	−6,356.7	−8,371.5	−7,793.7
国内総生産	446,522.3	458,270.3	472,631.9	477,269.5	471,206.6	469,633.1	482,616.8

出典：内閣府「令和元年度国民経済計算年次推計」
（注）統計上の不突合は連鎖方式での計算ができないため、「国内総生産」－「国内総生産（不突合を含まず）」により求めている。

1-3-1. 国内総生産の推移

経済活動別国内総生産（実質：連鎖方式、2015暦年連鎖価格）

年 / 項目	経済活動別国内総生産（10億円）						
	平成13暦年	平成14暦年	平成15暦年	平成16暦年	平成17暦年	平成18暦年	平成19暦年
	2001	2002	2003	2004	2005	2006	2007
１．農林水産業	7,404.7	7,843.5	7,074.3	6,343.1	6,321.6	6,233.4	6,617.6
（１）農業	6,247.2	6,635.4	5,990.3	5,203.3	5,177.2	5,085.0	5,395.1
（２）林業	107.7	107.8	105.8	127.2	145.6	160.6	170.1
（３）水産業	1,101.5	1,156.8	1,024.0	1,060.3	1,041.8	1,031.3	1,099.5
２．鉱業	1,124.4	1,036.7	1,013.4	845.6	858.9	830.5	762.2
３．製造業	89,721.3	88,505.7	92,356.2	97,343.9	102,124.0	106,035.1	111,516.7
（１）食料品	14,654.5	14,443.8	14,539.6	14,518.5	14,143.2	14,079.3	14,316.9
（２）繊維製品	2,580.5	2,336.5	2,248.5	2,119.8	1,939.7	1,916.3	1,912.3
（３）パルプ・紙・紙加工品	2,808.2	2,601.1	2,576.7	2,621.1	2,813.5	2,663.7	2,512.3
（４）化学	8,576.9	8,903.5	9,130.5	9,043.8	8,970.7	9,173.2	9,238.8
（５）石油・石炭製品	7,541.7	6,761.2	5,935.4	5,479.9	5,322.0	5,523.2	5,138.7
（６）窯業・土石製品	3,656.9	3,435.4	3,450.1	3,548.4	3,551.1	3,649.3	3,887.5
（７）一次金属	8,375.2	7,509.7	7,852.7	8,343.0	8,953.0	9,569.8	10,071.3
（８）金属製品	6,722.6	6,269.8	6,334.7	6,123.1	6,677.9	6,604.1	6,509.8
（９）はん用・生産用・業務用機械	12,338.1	11,271.6	11,983.4	13,497.9	14,430.3	15,642.4	16,606.9
（１０）電子部品・デバイス	1,348.1	1,557.9	2,024.2	2,453.9	2,732.3	3,098.9	3,559.2
（１１）電気機械	4,625.2	4,314.0	4,718.4	5,077.8	5,407.4	5,945.3	6,350.6
（１２）情報・通信機器	1,400.8	1,476.2	1,891.7	2,196.8	2,460.2	2,827.3	3,482.8
（１３）輸送用機械	13,309.8	14,781.9	14,524.3	15,520.9	17,378.5	17,574.4	18,836.2
（１４）印刷業	2,991.9	2,866.7	2,791.9	2,768.7	2,882.5	2,829.8	2,854.8
（１５）その他の製造業	7,899.9	7,717.2	7,964.7	8,567.3	8,702.8	8,373.8	8,803.5
４．電気・ガス・水道・廃棄物処理業	18,517.0	18,477.4	18,419.1	18,877.5	20,049.1	20,070.2	19,142.6
（１）電気業	11,766.2	11,737.1	11,720.9	12,108.9	13,233.7	13,141.7	11,952.4
（２）ガス・水道・廃棄物処理業	8,438.4	8,424.0	8,379.0	8,506.6	8,733.4	8,817.5	8,792.5
５．建設業	36,011.4	34,366.1	32,823.7	31,739.9	30,688.5	30,471.4	28,297.9
６．卸売・小売業	71,168.7	72,198.9	72,529.6	75,842.6	77,101.9	73,491.0	71,130.3
（１）卸売業	44,767.0	44,768.8	44,580.6	48,175.0	51,299.5	48,883.7	46,087.9
（２）小売業	26,007.6	26,992.8	27,487.5	27,258.2	25,442.0	24,263.6	24,718.8
７．運輸・郵便業	26,636.3	26,957.6	27,544.2	28,579.7	28,590.0	30,187.6	31,315.8
８．宿泊・飲食サービス業	17,477.0	17,178.1	16,539.0	15,930.6	15,233.2	15,224.8	15,394.0
９．情報通信業	22,092.5	23,054.9	23,760.8	23,566.8	24,245.5	24,797.7	25,225.2
（１）通信・放送業	8,855.2	9,192.7	9,395.2	9,049.6	9,072.6	9,392.6	9,770.4
（２）情報サービス・情報音声文字情報制作業	13,230.1	13,865.8	14,384.6	14,593.5	15,301.4	15,516.6	15,543.9
１０．金融・保険業	22,340.2	22,238.6	22,497.8	22,425.8	22,982.7	22,936.7	23,825.6
１１．不動産業	54,712.5	55,384.4	56,211.6	57,106.2	58,226.0	59,459.3	59,487.0
（１）住宅賃貸業	47,434.0	48,206.8	49,034.3	49,841.0	50,807.9	51,460.7	51,734.8
（２）その他の不動産業	7,255.1	7,175.8	7,187.5	7,278.0	7,430.6	8,003.4	7,757.9
１２．専門・科学技術、業務支援サービス業	26,826.8	27,739.2	29,231.5	30,825.0	33,331.3	35,617.7	38,226.4
１３．公務	25,576.7	25,749.7	26,084.5	26,049.9	25,865.0	26,032.1	26,305.5
１４．教育	17,423.1	17,600.0	17,785.1	17,844.7	17,931.2	18,152.8	18,338.9
１５．保健衛生・社会事業	27,405.6	27,727.5	28,643.2	29,523.9	30,421.9	31,011.9	31,923.4
１６．その他のサービス	26,747.0	27,267.2	27,392.1	27,302.5	26,783.0	26,707.6	26,511.3
小計	486,324.7	488,414.8	495,916.2	506,498.8	517,577.9	524,394.4	532,063.6
輸入品に課される税・関税	8,933.6	8,655.3	8,897.0	8,985.2	9,222.7	9,414.4	9,276.1
（控除）総資本形成に係る消費税	5,748.5	5,266.2	5,466.3	5,738.7	5,994.6	6,066.9	6,190.5
国内総生産（不突合を含まず）	489,327.4	491,595.4	499,124.4	509,635.0	520,722.2	527,621.8	535,150.2
統計上の不突合	-4,847.1	-6,911.9	-7,000.4	-6,752.6	-8,768.2	-8,642.1	-8,469.0
国内総生産	484,480.2	484,683.5	492,124.0	502,882.4	511,953.9	518,979.7	526,681.2

出典：内閣府「令和元年度国民経済計算年次推計」
（注）統計上の不突合は連鎖方式での計算ができないため、「国内総生産」－「国内総生産（不突合を含まず）」により求めている。

1-3-1. 国内総生産の推移

経済活動別国内総生産（実質：連鎖方式、2015暦年連鎖価格）

年 / 項目	経済活動別国内総生産（10億円）						
	平成20暦年	平成21暦年	平成22暦年	平成23暦年	平成24暦年	平成25暦年	平成26暦年
	2008	2009	2010	2011	2012	2013	2014
１．農林水産業	7,123.2	6,580.2	6,239.4	6,324.9	6,260.5	6,163.1	5,808.8
（１）農業	5,855.1	5,499.8	5,166.7	5,264.4	5,191.9	5,086.5	4,781.7
（２）林業	192.6	170.4	195.1	211.9	201.8	217.3	226.9
（３）水産業	1,114.8	936.1	892.1	855.0	876.1	868.1	803.6
２．鉱業	665.3	375.4	393.2	400.2	371.2	423.3	430.8
３．製造業	111,239.1	91,306.7	106,253.0	103,087.7	105,248.0	104,639.3	107,039.3
（１）食料品	13,516.5	12,382.8	12,861.0	12,187.2	12,414.7	12,489.0	12,629.1
（２）繊維製品	1,855.4	1,541.9	1,501.1	1,496.7	1,558.1	1,458.0	1,412.2
（３）パルプ・紙・紙加工品	2,420.8	1,982.1	2,214.8	2,200.3	1,987.7	2,120.5	2,150.8
（４）化学	9,286.5	8,908.6	9,969.9	9,789.6	10,037.7	10,236.4	10,208.9
（５）石油・石炭製品	5,061.9	5,283.9	5,546.1	5,126.5	5,579.2	7,237.5	6,350.1
（６）窯業・土石製品	3,694.0	2,452.4	2,818.6	3,049.2	2,819.6	2,938.1	3,049.8
（７）一次金属	9,909.1	7,153.0	10,575.5	8,840.3	9,605.6	9,927.2	10,118.9
（８）金属製品	6,178.4	5,107.0	5,064.9	4,630.6	4,815.7	4,805.9	4,869.0
（９）はん用・生産用・業務用機械	17,511.5	12,496.8	14,317.6	15,529.0	15,441.7	14,630.0	15,066.7
（１０）電子部品・デバイス	3,710.4	3,148.8	4,273.8	4,553.6	4,444.2	4,285.8	4,936.7
（１１）電気機械	6,011.2	4,867.8	5,797.5	5,949.8	6,013.8	5,931.3	6,697.6
（１２）情報・通信機器	3,671.0	3,408.4	4,206.1	4,032.2	3,708.3	3,646.5	3,706.6
（１３）輸送用機械	19,254.8	14,494.5	17,778.2	16,093.2	17,368.0	14,975.1	15,309.6
（１４）印刷業	2,821.7	2,664.4	2,715.8	2,447.6	2,460.6	2,559.8	2,593.5
（１５）その他の製造業	8,496.9	6,547.7	7,437.3	7,531.8	7,678.6	7,990.3	8,179.6
４．電気・ガス・水道・廃棄物処理業	20,080.3	16,459.2	18,018.6	15,965.4	13,846.7	14,873.9	15,756.4
（１）電気業	13,009.4	9,133.6	10,668.4	8,092.1	5,164.6	6,441.4	7,347.9
（２）ガス・水道・廃棄物処理業	8,926.4	8,110.7	8,382.3	8,332.5	8,249.8	8,290.9	8,442.5
５．建設業	26,274.6	25,807.6	24,492.8	24,678.4	24,544.7	26,475.0	26,973.9
６．卸売・小売業	69,786.7	66,665.9	68,472.2	69,809.6	71,604.0	72,599.4	69,176.1
（１）卸売業	44,928.2	40,561.2	41,727.2	43,105.1	42,568.3	41,642.6	37,673.9
（２）小売業	24,551.0	25,926.5	26,561.4	26,512.9	28,892.7	30,845.6	31,475.7
７．運輸・郵便業	30,495.5	26,593.4	27,449.2	27,118.2	28,130.2	28,378.8	29,054.1
８．宿泊・飲食サービス業	14,529.1	13,335.8	13,079.2	12,903.5	12,391.7	13,328.3	13,500.5
９．情報通信業	25,538.5	24,897.1	24,787.5	24,572.0	24,679.6	25,514.3	25,626.4
（１）通信・放送業	10,140.4	10,288.3	10,905.5	10,995.8	11,131.8	11,623.2	11,701.2
（２）情報サービス・情報音声文字情報制作業	15,470.2	14,656.6	13,892.9	13,582.1	13,551.5	13,891.9	13,925.4
１０．金融・保険業	20,403.5	20,456.3	20,486.3	20,164.4	20,579.7	22,340.7	22,268.5
１１．不動産業	59,820.3	59,841.0	60,702.4	61,373.2	61,818.8	62,967.9	63,942.5
（１）住宅賃貸業	52,207.7	52,543.6	52,806.9	52,800.2	52,716.9	52,947.8	53,360.1
（２）その他の不動産業	7,622.2	7,323.0	7,885.2	8,535.6	9,062.0	9,996.2	10,574.8
１２．専門・科学技術、業務支援サービス業	40,288.8	38,242.2	38,160.0	39,722.1	39,923.8	41,090.8	41,074.6
１３．公務	26,322.3	26,424.5	26,144.3	26,364.9	26,312.0	26,087.7	26,141.3
１４．教育	18,491.7	18,631.8	18,708.6	19,142.6	19,133.5	18,973.4	18,910.5
１５．保健衛生・社会事業	32,014.9	32,814.8	33,713.4	34,071.6	35,929.2	37,160.1	37,619.3
１６．その他のサービス	25,914.5	24,653.7	24,342.2	24,005.0	24,039.8	23,391.8	23,030.8
小計	525,956.3	491,839.0	510,456.7	509,010.9	514,723.4	524,457.3	526,170.8
輸入品に課される税・関税	8,936.8	8,499.7	8,726.1	8,969.7	9,040.7	8,934.8	8,880.1
（控除）総資本形成に係る消費税	6,096.4	4,777.7	5,090.4	5,330.1	5,504.8	5,523.7	5,739.1
国内総生産（不突合を含まず）	528,870.6	495,270.6	513,883.6	512,432.1	518,089.1	527,743.3	529,276.9
統計上の不突合	−8,637.5	−4,655.6	−3,163.5	−1,590.4	−224.8	504.9	535.9
国内総生産	520,233.1	490,615.0	510,720.0	510,841.6	517,864.4	528,248.1	529,812.8

出典：内閣府「令和元年度国民経済計算年次推計」
（注）統計上の不突合は連鎖方式での計算ができないため、「国内総生産」－「国内総生産（不突合を含まず）」により求めている。

1-3-1. 国内総生産の推移

経済活動別国内総生産（実質：連鎖方式、2015暦年連鎖価格）

年 / 項目	経済活動別国内総生産（10億円）					
	平成27暦年	平成28暦年	平成29暦年	平成30暦年	令和元暦年	令和2暦年
	2015	2016	2017	2018	2019	2020
１．農林水産業	5,563.9	5,115.7	5,153.5	4,816.6	4,883.3	5,619.8
（１）農業	4,509.1	4,177.6	4,280.9	3,985.3	4,104.8	4,658.5
（２）林業	234.0	225.1	217.4	216.6	219.8	232.7
（３）水産業	820.9	712.9	651.0	611.5	559.1	728.6
２．鉱業	409.2	376.1	405.7	398.7	381.0	384.0
３．製造業	110,094.7	110,210.0	114,767.5	118,976.0	117,923.2	106,273.7
（１）食料品	13,195.9	13,433.8	13,670.1	13,642.2	13,500.5	13,210.7
（２）繊維製品	1,595.3	1,363.2	1,343.7	1,484.8	1,449.0	1,370.4
（３）パルプ・紙・紙加工品	2,506.2	2,572.7	2,677.8	2,725.1	2,724.2	2,798.5
（４）化学	11,249.3	12,307.8	12,296.4	12,973.2	14,079.8	12,093.9
（５）石油・石炭製品	5,260.0	5,327.4	5,430.2	5,438.8	5,639.7	5,553.4
（６）窯業・土石製品	3,072.2	2,939.1	3,201.0	3,107.0	2,969.7	3,053.8
（７）一次金属	9,804.1	10,001.2	9,840.3	9,236.8	8,886.9	8,370.9
（８）金属製品	5,055.9	4,834.3	5,247.1	5,512.9	5,287.6	5,476.2
（９）はん用・生産用・業務用機械	15,814.0	15,512.3	16,863.4	18,011.9	17,432.4	15,619.1
（１０）電子部品・デバイス	5,405.3	5,866.3	5,807.8	6,695.5	6,361.1	5,396.1
（１１）電気機械	6,630.4	6,710.4	7,616.3	8,407.6	8,279.1	6,959.3
（１２）情報・通信機器	3,675.1	3,186.8	3,057.8	3,179.6	3,031.4	2,693.2
（１３）輸送用機械	15,554.1	15,496.3	16,406.8	16,784.7	16,691.7	12,874.8
（１４）印刷業	2,576.4	2,385.9	2,334.6	2,245.9	2,174.0	2,169.8
（１５）その他の製造業	8,700.4	8,272.5	8,947.6	9,607.8	9,599.9	8,633.6
４．電気・ガス・水道・廃棄物処理業	15,390.9	15,344.2	16,603.3	16,946.4	16,498.0	17,636.2
（１）電気業	7,038.4	6,967.7	7,824.7	8,027.6	7,705.8	8,505.1
（２）ガス・水道・廃棄物処理業	8,352.6	8,376.5	8,759.0	8,898.8	8,771.7	9,131.1
５．建設業	27,894.7	29,182.7	29,809.6	29,460.8	28,935.1	31,861.8
６．卸売・小売業	70,203.6	69,701.2	71,847.5	70,137.5	69,064.1	67,906.2
（１）卸売業	37,398.3	37,346.7	39,522.4	39,084.8	37,536.2	36,974.4
（２）小売業	32,805.3	32,354.4	32,350.7	31,100.3	31,531.2	30,931.9
７．運輸・郵便業	28,495.7	28,373.4	29,286.8	28,884.2	28,670.5	23,399.2
８．宿泊・飲食サービス業	12,722.7	13,231.4	13,624.5	13,429.7	12,559.5	9,500.9
９．情報通信業	26,615.9	26,854.8	27,012.6	27,648.0	27,966.2	27,461.9
（１）通信・放送業	12,168.3	12,572.4	12,714.6	13,191.8	13,270.5	12,190.5
（２）情報サービス・情報音声文字情報制作業	14,447.6	14,282.4	14,299.2	14,466.2	14,699.6	15,271.4
１０．金融・保険業	23,002.3	22,590.8	23,040.9	23,141.0	22,885.3	23,144.4
１１．不動産業	64,568.5	64,793.7	65,237.4	65,412.8	65,954.3	65,908.7
（１）住宅賃貸業	53,366.4	53,339.9	53,746.8	53,976.4	54,043.3	53,393.5
（２）その他の不動産業	11,202.1	11,453.8	11,491.6	11,441.2	11,892.2	12,515.2
１２．専門・科学技術、業務支援サービス業	42,215.7	43,784.5	43,424.4	43,673.5	43,587.6	45,001.5
１３．公務	26,393.2	26,606.1	26,759.5	26,898.5	27,095.3	27,930.5
１４．教育	18,809.0	18,837.9	18,881.6	18,902.8	18,958.1	19,219.5
１５．保健衛生・社会事業	39,897.1	41,655.1	41,491.3	42,627.4	43,883.8	44,215.3
１６．その他のサービス	22,598.8	22,172.0	22,229.5	22,018.4	22,059.1	20,143.6
小計	534,876.0	538,829.5	549,595.0	553,229.1	551,170.8	535,607.3
輸入品に課される税・関税	9,236.0	9,489.1	9,583.0	9,660.4	9,588.7	9,517.6
（控除）総資本形成に係る消費税	6,135.3	6,123.7	6,286.4	6,503.0	6,533.2	7,783.0
国内総生産（不突合を含まず）	537,976.7	542,194.8	552,904.9	556,394.9	554,231.8	537,341.8
統計上の不突合	104.6	-57.4	-1,684.9	-2,094.4	1,567.0	813.6
国内総生産	538,081.2	542,137.4	551,220.0	554,300.5	555,798.8	538,155.4

出典：内閣府「令和元年度国民経済計算年次推計」
（注）統計上の不突合は連鎖方式での計算ができないため、「国内総生産」－「国内総生産（不突合を含まず）」により求めている。

1-3-2. 道内総生産の推移

道内総生産（支出側・名目）

項目 ＼ 年度	道内総生産（百万円）			
	平成18年度	平成19年度	平成20年度	平成21年度
	2006	2007	2008	2009
1　民間最終消費支出	12,290,855	12,263,847	11,959,196	11,671,492
(1)　家計最終消費支出	12,094,485	12,072,730	11,768,159	11,472,441
a　食料・非アルコール飲料	1,634,186	1,649,614	1,675,714	1,675,384
b　アルコール飲料・たばこ	434,551	416,557	397,468	385,285
c　被服・履物	475,586	455,591	445,587	429,775
d　住居・光熱水費	2,771,425	2,821,662	2,844,219	2,817,772
e　家具・家庭器具・家事サービス	531,418	518,456	516,373	491,861
f　保健・医療	491,909	489,651	492,782	511,537
g　交通	1,282,347	1,269,451	1,196,893	1,156,190
h　通信	354,096	374,111	391,229	419,012
i　娯楽・レジャー・文化	1,313,808	1,277,769	1,193,787	1,113,337
j　教育	190,533	188,575	186,471	185,500
k　外食・宿泊	1,024,098	1,022,331	994,483	949,250
l　その他の消費支出	1,590,528	1,588,962	1,433,153	1,337,538
(再掲)　家計最終消費支出(除く持家の帰属家賃)	10,388,448	10,340,144	10,006,376	9,714,271
持家の帰属家賃	1,706,037	1,732,586	1,761,783	1,758,170
(2)　対家計民間非営利団体最終消費支出	196,370	191,117	191,037	199,051
2　政府最終消費支出	4,706,173	4,772,231	4,698,932	4,764,775
(1)　国出先機関	861,750	839,795	841,754	805,957
(2)　道	612,303	616,344	618,364	610,241
(3)　市町村	1,345,315	1,334,521	1,328,255	1,320,497
(4)　社会保障基金	1,886,805	1,981,571	1,910,559	2,028,080
3　道内総資本形成	3,866,590	3,873,790	3,361,981	3,568,328
(1)　総固定資本形成	3,911,256	3,705,749	3,525,681	3,575,970
a　民間	2,359,566	2,223,771	2,154,220	2,010,603
(a)　住宅	685,056	581,727	552,532	409,906
(b)　企業設備	1,674,510	1,642,044	1,601,688	1,600,697
b　公的	1,551,690	1,481,978	1,371,461	1,565,367
(a)　住宅	47,901	44,634	40,237	43,376
(b)　企業設備	231,973	242,941	220,506	227,196
(c)　一般政府	1,271,816	1,194,403	1,110,718	1,294,795
(2)　在庫品増加	-44,666	168,041	-163,700	-7,642
a　民間企業	-31,924	166,814	-162,605	-9,308
b　公的（公的企業・一般政府）	-12,742	1,227	-1,095	1,666
4　財貨・サービスの移輸出入（純）・統計上の不突合	-1,543,996	-1,770,051	-1,568,332	-1,766,721
(1)　財貨・サービスの移出入（純）	-2,161,355	-2,121,278	-2,121,194	-2,148,506
(2)　統計上の不突合	617,359	351,227	552,862	381,785
5　道内総生産（支出側）（市場価格）(=1+2+3+4)	19,319,622	19,139,817	18,451,777	18,237,874
(参考)　道外からの所得（純）	7,025	-113	-9,190	-12,297
道民総所得（市場価格）	19,326,647	19,139,704	18,442,587	18,225,577

出典：北海道「平成30年度 道民経済計算」

1-3-2. 道内総生産の推移

道内総生産（支出側・名目）

項目 ＼ 年度	道内総生産（百万円）			
	平成22年度	平成23年度	平成24年度	平成25年度
	2010	2011	2012	2013
1　民間最終消費支出	11,667,814	11,698,231	11,615,361	12,033,726
(1)　家計最終消費支出	11,459,069	11,466,316	11,366,180	11,780,507
a　食料・非アルコール飲料	1,710,722	1,730,036	1,740,418	1,795,604
b　アルコール飲料・たばこ	378,786	383,518	370,687	372,089
c　被服・履物	425,313	439,648	442,020	499,650
d　住居・光熱水費	2,830,631	2,836,176	2,848,986	2,861,040
e　家具・家庭器具・家事サービス	503,326	478,540	493,758	587,457
f　保健・医療	509,787	523,330	510,271	519,936
g　交通	1,141,064	1,185,393	1,215,190	1,258,867
h　通信	436,069	447,461	439,111	457,499
i　娯楽・レジャー・文化	1,083,394	1,001,153	942,993	979,662
j　教育	169,353	170,111	164,619	162,675
k　外食・宿泊	935,871	941,037	926,619	937,425
l　その他の消費支出	1,334,753	1,329,913	1,271,508	1,348,603
(再掲)　家計最終消費支出(除く持家の帰属家賃)	9,705,374	9,713,606	9,617,819	10,036,600
持家の帰属家賃	1,753,695	1,752,710	1,748,361	1,743,907
(2)　対家計民間非営利団体最終消費支出	208,745	231,915	249,181	253,219
2　政府最終消費支出	4,798,604	4,867,207	4,846,092	4,856,602
(1)　国出先機関	787,238	735,516	692,299	692,060
(2)　道	610,839	627,809	612,208	593,243
(3)　市町村	1,301,920	1,333,328	1,325,716	1,298,667
(4)　社会保障基金	2,098,607	2,170,554	2,215,869	2,272,632
3　道内総資本形成	3,134,876	3,137,811	3,398,999	3,697,568
(1)　総固定資本形成	3,310,629	3,246,190	3,377,066	3,626,708
a　民間	1,860,578	1,868,726	1,952,348	1,991,368
(a)　住宅	430,666	486,903	505,364	523,531
(b)　企業設備	1,429,912	1,381,823	1,446,984	1,467,837
b　公的	1,450,051	1,377,464	1,424,718	1,635,340
(a)　住宅	42,252	38,409	40,705	50,700
(b)　企業設備	297,776	285,065	270,986	271,850
(c)　一般政府	1,110,023	1,053,990	1,113,027	1,312,790
(2)　在庫品増加	-175,753	-108,379	21,933	70,860
a　民間企業	-163,973	-108,377	23,547	69,166
b　公的（公的企業・一般政府）	-11,780	-2	-1,614	1,694
4　財貨・サービスの移輸出入（純）・統計上の不突合	-1,486,731	-1,628,068	-1,925,370	-2,349,053
(1)　財貨・サービスの移出入（純）	-1,899,716	-2,485,243	-2,519,330	-2,645,917
(2)　統計上の不突合	412,985	857,175	593,960	296,864
5　道内総生産（支出側）（市場価格）(=1+2+3+4)	18,114,563	18,075,181	17,935,082	18,238,843
(参考)　道外からの所得（純）	15,929	90,329	29,285	67,037
道民総所得（市場価格）	18,130,492	18,165,510	17,964,367	18,305,880

出典：北海道「平成30年度 道民経済計算」

1-3-2. 道内総生産の推移

道内総生産（支出側・名目）

項目 ＼ 年度	道内総生産（百万円）			
	平成26年度	平成27年度	平成28年度	平成29年度
	2014	2015	2016	2017
1　民間最終消費支出	12,010,929	12,064,907	11,960,283	12,077,955
(1)　家計最終消費支出	11,771,521	11,800,653	11,687,284	11,806,170
a　食料・非アルコール飲料	1,832,186	1,919,384	1,916,129	1,907,061
b　アルコール飲料・たばこ	345,821	350,023	340,843	336,629
c　被服・履物	506,497	499,425	458,468	462,735
d　住居・光熱水費	2,841,585	2,786,066	2,764,572	2,794,639
e　家具・家庭器具・家事サービス	578,867	581,989	588,026	607,079
f　保健・医療	515,401	532,442	517,074	524,266
g　交通	1,246,912	1,186,207	1,223,226	1,259,309
h　通信	470,022	455,366	461,578	465,175
i　娯楽・レジャー・文化	954,102	938,350	902,397	910,344
j　教育	166,505	170,182	170,699	168,662
k　外食・宿泊	946,902	964,096	973,908	968,888
l　その他の消費支出	1,366,721	1,417,123	1,370,364	1,401,383
(再掲)　家計最終消費支出(除く持家の帰属家賃)	10,031,107	10,063,705	9,953,775	10,076,073
持家の帰属家賃	1,740,414	1,736,948	1,733,509	1,730,097
(2)　対家計民間非営利団体最終消費支出	239,408	264,254	272,999	271,785
2　政府最終消費支出	4,951,641	5,016,109	5,042,451	5,133,222
(1)　国出先機関	701,596	692,659	706,539	732,363
(2)　道	598,664	598,341	594,028	587,807
(3)　市町村	1,345,128	1,356,563	1,377,076	1,407,570
(4)　社会保障基金	2,306,253	2,368,546	2,364,808	2,405,482
3　道内総資本形成	3,871,408	3,802,769	3,759,793	3,691,393
(1)　総固定資本形成	3,703,772	3,639,125	3,823,397	3,772,981
a　民間	2,064,724	2,154,388	2,301,705	2,203,976
(a)　住宅	497,680	532,414	560,556	587,593
(b)　企業設備	1,567,044	1,621,974	1,741,149	1,616,383
b　公的	1,639,048	1,484,737	1,521,692	1,569,005
(a)　住宅	47,751	52,825	51,269	55,933
(b)　企業設備	292,476	302,904	289,507	265,626
(c)　一般政府	1,298,821	1,129,008	1,180,916	1,247,446
(2)　在庫品増加	167,636	163,644	-63,604	-81,588
a　民間企業	163,132	161,190	-63,808	-80,539
b　公的（公的企業・一般政府）	4,504	2,454	204	-1,049
4　財貨・サービスの移輸出入（純）・統計上の不突合	-2,251,650	-1,749,773	-1,655,173	-1,472,429
(1)　財貨・サービスの移出入（純）	-2,629,194	-2,395,719	-2,463,321	-2,430,640
(2)　統計上の不突合	377,544	645,946	808,148	958,211
5　道内総生産（支出側）（市場価格）(=1+2+3+4)	18,582,328	19,134,012	19,107,354	19,430,141
(参考)　道外からの所得（純）	133,730	158,330	111,284	175,071
道民総所得（市場価格）	18,716,058	19,292,342	19,218,638	19,605,212

出典：北海道「平成30年度 道民経済計算」

1-3-2. 道内総生産の推移

道内総生産（支出側・名目）

年度	道内総生産（百万円）			
	平成30年度			
項目	2018			
1　民間最終消費支出	12,067,780			
(1)　家計最終消費支出	11,802,189			
a　食料・非アルコール飲料	1,941,081			
b　アルコール飲料・たばこ	320,064			
c　被服・履物	468,918			
d　住居・光熱水費	2,859,430			
e　家具・家庭器具・家事サービス	598,624			
f　保健・医療	526,365			
g　交通	1,208,727			
h　通信	444,189			
i　娯楽・レジャー・文化	889,481			
j　教育	164,740			
k　外食・宿泊	948,625			
l　その他の消費支出	1,431,945			
(再掲)　家計最終消費支出(除く持家の帰属家賃)	10,042,235			
持家の帰属家賃	1,759,954			
(2)　対家計民間非営利団体最終消費支出	265,591			
2　政府最終消費支出	5,176,523			
(1)　国出先機関	1,853,333			
(2)　道	3,837			
(3)　市町村	4,503			
(4)　社会保障基金	2,257,001			
3　道内総資本形成	3,855,320			
(1)　総固定資本形成	3,806,429			
a　民間	2,240,701			
(a)　住宅	679,043			
(b)　企業設備	1,561,658			
b　公的	1,565,728			
(a)　住宅	53,230			
(b)　企業設備	269,371			
(c)　一般政府	1,243,127			
(2)　在庫品増加	48,891			
a　民間企業	48,318			
b　公的（公的企業・一般政府）	573			
4　財貨・サービスの移輸出入（純）・統計上の不突合	-1,446,777			
(1)　財貨・サービスの移出入（純）	-2,548,855			
(2)　統計上の不突合	1,102,078			
5　道内総生産（支出側）（市場価格）(=1+2+3+4)	19,652,846			
(参考)　道外からの所得（純）	274,069			
道民総所得（市場価格）	19,926,915			

出典：北海道「平成30年度 道民経済計算」

1-3-2. 道内総生産の推移

経済活動別道内総生産（実質：連鎖方式　平成23暦年連鎖価格）

年度 / 項目	経済活動別道内総生産（百万円）				
	平成18年度	平成19年度	平成20年度	平成21年度	平成22年度
	2006	2007	2008	2009	2010
１．農林水産業	661,536	677,220	736,830	698,253	647,302
(1)　農業	469,462	468,977	530,399	512,886	466,568
(2)　林業	15,309	18,343	20,615	19,408	20,884
(3)　水産業	178,079	192,634	187,502	167,344	160,881
２．鉱業	73,146	66,905	61,934	40,495	41,074
３．製造業	1,877,263	1,928,578	1,696,491	1,617,080	1,700,091
(1)　食料品	697,550	734,715	652,789	616,554	594,647
(2)　繊維製品	15,776	16,198	14,294	12,743	11,927
(3)　パルプ・紙・紙加工品	147,733	135,582	124,966	128,859	144,188
(4)　化学	48,140	54,243	53,651	43,362	52,139
(5)　石油・石炭製品	74,292	45,289	77,334	40,232	103,746
(6)　窯業・土石製品	100,924	95,673	79,348	65,744	65,762
(7)　一次金属	191,715	190,910	166,906	198,154	157,583
(8)　金属製品	86,312	92,439	81,925	79,660	65,399
(9)　はん用・生産用・業務用機械	68,926	81,631	78,388	70,235	89,076
(10) 電子部品・デバイス	64,763	78,531	45,905	46,513	62,825
(11) 電気機械	37,229	43,993	21,025	25,705	26,142
(12) 情報・通信機器	30,667	38,605	24,082	28,468	45,228
(13) 輸送用機械	80,873	94,630	83,721	96,568	105,020
(14) 印刷業	74,346	73,567	66,611	60,484	59,743
(15) その他の製造業	165,202	159,625	139,196	122,647	117,000
４．電気・ガス・水道・廃棄物処理業	533,832	499,590	455,830	529,793	543,446
(1)　電気業	221,842	191,843	160,986	240,309	256,052
(2)　ガス・水道・廃棄物処理業	306,154	307,428	298,629	288,756	285,760
５．建設業	1,627,427	1,398,868	1,293,748	1,202,040	1,140,920
６．卸売・小売業	2,475,568	2,504,746	2,318,593	2,413,952	2,283,908
(1)　卸売業	1,312,873	1,365,842	1,184,922	1,245,499	1,099,527
(2)　小売業	1,163,721	1,141,507	1,134,947	1,169,687	1,182,937
７．運輸・郵便業	1,564,424	1,531,542	1,529,399	1,399,135	1,386,882
８．宿泊・飲食サービス業	598,669	597,196	543,657	514,511	501,097
９．情報通信業	614,119	621,204	634,560	642,021	652,503
(1)　通信・放送業	333,864	345,727	366,079	390,677	410,811
(2)　情報サービス・映像音声文字情報制作業	281,585	276,267	269,001	251,510	241,712
１０．金融・保険業	772,961	784,867	653,029	682,683	687,364
１１．不動産業	2,039,084	2,024,942	2,035,325	2,048,500	2,070,364
(1)　住宅賃貸業	1,871,490	1,872,135	1,886,541	1,891,881	1,886,009
(2)　その他の不動産業	170,290	155,605	151,734	159,192	185,203
１２．専門・科学技術，業務支援サービス業	1,167,314	1,243,944	1,300,305	1,265,846	1,303,142
１３．公務	1,484,639	1,470,650	1,468,230	1,462,704	1,428,931
１４．教育	733,155	749,227	778,133	806,511	814,686
１５．保健衛生・社会事業	1,610,177	1,646,458	1,590,444	1,667,551	1,711,727
１６．その他のサービス	940,648	919,803	893,461	885,783	871,261
１７．小計	18,744,811	18,650,220	17,968,836	17,869,162	17,786,278
１８．輸入品に課される税・関税	203,359	196,780	198,994	186,863	198,162
１９．（控除）総資本形成に係る消費税	108,165	110,356	89,536	97,512	81,687
２０．道内総生産（17+18-19）	18,841,537	18,738,551	18,081,084	17,960,612	17,903,062
２１．開差｛20-(17+18-19)｝	1,532	1,907	2,790	2,099	309
(参考)					
第１次産業	661,536	677,220	736,830	698,253	647,302
第２次産業	3,557,905	3,384,106	3,041,844	2,855,685	2,882,280
第３次産業	14,533,900	14,594,755	14,194,801	14,319,569	14,257,671

出典：北海道「平成30年度 道民経済計算」
(注)連鎖方式では加法整合性がないため内訳と合計が一致しない。このため、開差項目を設けて調整している。

1-3-2. 道内総生産の推移

経済活動別道内総生産（実質：連鎖方式　平成23暦年連鎖価格）

年度 / 項目	経済活動別道内総生産（百万円）				
	平成23年度	平成24年度	平成25年度	平成26年度	平成27年度
	2011	2012	2013	2014	2015
１．農林水産業	671,766	646,387	694,000	712,339	685,831
(1)　農業	491,705	461,768	492,425	519,182	495,328
(2)　林業	24,869	24,460	21,344	23,489	23,653
(3)　水産業	155,192	159,679	180,279	168,455	165,431
２．鉱業	39,409	29,835	25,626	23,240	18,845
３．製造業	1,723,431	1,755,033	1,848,164	1,854,325	2,057,029
(1)　食料品	620,434	589,146	593,812	622,071	704,474
(2)　繊維製品	11,727	14,471	12,753	13,081	13,524
(3)　パルプ・紙・紙加工品	139,103	139,637	147,764	138,709	171,815
(4)　化学	53,788	82,204	69,615	77,726	76,172
(5)　石油・石炭製品	107,660	181,841	301,517	294,584	438,740
(6)　窯業・土石製品	71,193	75,606	67,897	67,242	59,403
(7)　一次金属	159,554	105,582	132,156	130,216	119,983
(8)　金属製品	78,537	62,753	77,281	83,744	82,561
(9)　はん用・生産用・業務用機械	82,340	77,595	73,486	73,251	70,988
(10) 電子部品・デバイス	54,757	87,693	77,933	83,579	100,752
(11) 電気機械	26,500	22,152	23,463	23,461	23,367
(12) 情報・通信機器	44,182	38,062	36,649	13,303	18,044
(13) 輸送用機械	98,263	115,115	107,407	98,733	110,281
(14) 印刷業	49,301	57,364	59,598	61,833	69,361
(15) その他の製造業	126,092	118,516	129,461	128,412	125,511
４．電気・ガス・水道・廃棄物処理業	518,250	359,495	375,697	424,676	450,681
(1)　電気業	226,347	82,013	101,529	144,761	162,464
(2)　ガス・水道・廃棄物処理業	291,903	279,715	272,288	266,569	269,167
５．建設業	1,167,768	1,234,942	1,336,730	1,369,140	1,278,586
６．卸売・小売業	2,374,667	2,465,372	2,390,513	2,288,413	2,416,684
(1)　卸売業	1,201,031	1,264,506	1,147,840	1,112,457	1,258,410
(2)　小売業	1,173,636	1,200,866	1,242,336	1,175,436	1,156,685
７．運輸・郵便業	1,205,416	1,191,104	1,344,381	1,360,403	1,317,685
８．宿泊・飲食サービス業	526,012	496,293	513,161	491,908	467,237
９．情報通信業	666,382	676,729	696,012	694,540	708,885
(1)　通信・放送業	416,896	423,554	432,152	427,521	431,510
(2)　情報サービス・映像音声文字情報制作業	249,486	253,175	263,866	266,977	277,174
１０．金融・保険業	679,466	695,228	746,982	769,329	793,032
１１．不動産業	2,101,786	2,104,932	2,123,206	2,133,951	2,141,550
(1)　住宅賃貸業	1,885,652	1,880,491	1,890,549	1,909,470	1,928,311
(2)　その他の不動産業	216,134	224,505	232,938	224,290	212,928
１２．専門・科学技術，業務支援サービス業	1,391,295	1,371,612	1,400,140	1,319,652	1,316,004
１３．公務	1,417,492	1,395,246	1,364,134	1,353,238	1,350,395
１４．教育	821,703	827,218	819,406	819,817	823,412
１５．保健衛生・社会事業	1,727,966	1,766,459	1,812,314	1,783,293	1,842,187
１６．その他のサービス	903,423	897,445	860,537	830,409	809,299
１７．小計	17,936,233	17,905,096	18,345,177	18,228,781	18,461,714
１８．輸入品に課される税・関税	202,622	200,356	200,416	205,928	217,367
１９．（控除）総資本形成に係る消費税	85,793	96,514	102,985	93,178	99,000
２０．道内総生産（17+18-19）	18,053,062	18,008,967	18,442,548	18,342,490	18,583,467
２１．開差｛20-(17+18-19)｝	0	29	-60	959	3,386
(参考)					
第１次産業	671,766	646,387	694,000	712,339	685,831
第２次産業	2,930,608	3,019,912	3,211,240	3,248,721	3,342,291
第３次産業	14,333,858	14,239,871	14,441,968	14,270,977	14,440,053

出典：北海道「平成30年度 道民経済計算」
(注)連鎖方式では加法整合性がないため内訳と合計が一致しない。このため、開差項目を設けて調整している。

1-3-2. 道内総生産の推移

経済活動別道内総生産（実質：連鎖方式　平成23暦年連鎖価格）

年度 / 項目	経済活動別道内総生産（百万円）				
	平成28年度	平成29年度	平成30年度		
	2016	2017	2018		
１．農林水産業	592,214	621,655	596,795		
(1)　農業	435,914	483,049	447,058		
(2)　林業	21,302	20,897	20,309		
(3)　水産業	133,837	115,171	124,780		
２．鉱業	15,929	17,185	15,234		
３．製造業	1,912,679	1,908,656	1,992,802		
(1)　食料品	706,089	709,901	707,985		
(2)　繊維製品	11,212	12,855	13,243		
(3)　パルプ・紙・紙加工品	132,749	126,294	120,837		
(4)　化学	73,047	76,080	81,146		
(5)　石油・石炭製品	214,355	221,886	280,208		
(6)　窯業・土石製品	64,431	72,877	72,459		
(7)　一次金属	99,700	96,133	105,904		
(8)　金属製品	79,115	87,325	107,163		
(9)　はん用・生産用・業務用機械	65,048	73,548	63,443		
(10) 電子部品・デバイス	98,477	59,937	96,654		
(11) 電気機械	22,538	23,385	20,858		
(12) 情報・通信機器	48,744	43,317	22,441		
(13) 輸送用機械	121,537	118,024	130,605		
(14) 印刷業	63,284	59,943	53,081		
(15) その他の製造業	135,273	141,726	137,607		
４．電気・ガス・水道・廃棄物処理業	446,404	470,531	485,492		
(1)　電気業	159,396	168,248	175,830		
(2)　ガス・水道・廃棄物処理業	269,262	283,411	288,601		
５．建設業	1,342,326	1,409,280	1,283,741		
６．卸売・小売業	2,400,328	2,341,708	2,366,565		
(1)　卸売業	1,310,724	1,308,734	1,327,185		
(2)　小売業	1,088,938	1,033,921	1,040,579		
７．運輸・郵便業	1,271,002	1,312,496	1,310,388		
８．宿泊・飲食サービス業	495,210	511,600	516,546		
９．情報通信業	704,228	714,627	748,628		
(1)　通信・放送業	425,915	430,847	456,847		
(2)　情報サービス・映像音声文字情報制作業	278,007	283,410	291,891		
１０．金融・保険業	756,745	780,030	810,415		
１１．不動産業	2,156,488	2,176,238	2,259,060		
(1)　住宅賃貸業	1,942,350	1,965,790	2,050,248		
(2)　その他の不動産業	213,827	210,377	209,046		
１２．専門・科学技術，業務支援サービス業	1,369,837	1,381,677	1,392,903		
１３．公務	1,354,678	1,360,957	1,365,397		
１４．教育	823,494	820,912	815,081		
１５．保健衛生・社会事業	1,846,544	1,850,529	1,903,737		
１６．その他のサービス	790,721	812,615	817,990		
１７．小計	18,253,497	18,483,854	18,648,555		
１８．輸入品に課される税・関税	209,529	214,056	219,282		
１９．（控除）総資本形成に係る消費税	91,958	86,112	90,316		
２０．道内総生産（17+18-19）	18,375,421	18,620,561	18,786,721		
２１．開差｛20-(17+18-19)｝	4,353	8,763	9,200		
(参考)					
第１次産業	592,214	621,655	596,795		
第２次産業	3,263,029	3,329,210	3,278,837		
第３次産業	14,420,915	14,547,122	14,799,220		

出典：北海道「平成30年度 道民経済計算」
(注)連鎖方式では加法整合性がないため内訳と合計が一致しない。このため、開差項目を設けて調整している。

1-3-3.OECD諸国と北海道の比較（GDP、国民所得）

項目 国名	国内総生産（名目GDP） （単位：億ドル） 平30（2018）	一人当たり国民所得（NI） （単位：ドル） 平30（2018）
北海道	1,734	24,194
アメリカ	20,580	63,638
日本	4,956	40,611
ドイツ	3,950	48,971
イギリス	2,861	42,402
フランス	2,779	42,237
イタリア	2,086	34,874
韓国	1,721	33,427
カナダ	1,716	45,713
オーストラリア	1,455	56,287
スペイン	1,420	30,451
メキシコ	1,221	9,547
オランダ	914	53,573
トルコ	771	n.a.
スイス	705	83,043
ポーランド	587	14,602
スウェーデン	556	55,601
ベルギー	543	47,827
オーストリア	456	51,400
ノルウェー	434	85,221
アイルランド	383	61,757
イスラエル	371	41,750
デンマーク	356	62,981
チリ	298	15,207
フィンランド	276	50,191
チェコ	245	21,792
ポルトガル	241	22,883
ギリシャ	218	20,217
ニュージーランド	208	41,675
ハンガリー	158	15,504
スロバキア	106	19,119
ルクセンブルグ	71	74,208
スロベニア	54	25,668
リトアニア	54	18,468
ラトビア	34	17,565
エストニア	31	22,872
アイスランド	26	n.a.

出典：北海道「平成30年度道民経済計算・確報値」
　　内閣府「平成30年度国民経済計算確報・参考図表」
注１：北海道の数値は、1ドル=113.33円で換算。
注２：北海道、オーストラリア、ニュージーランドは、年度。

1-3-4. 県内総生産の推移

県内総生産（名目）

都道府県＼年度	県内総生産（名目・百万円）						
	昭和30年度	昭和35年度	昭和40年度	昭和45年度	昭和50年度	昭和55年度	昭和60年度
全国	9,044,999	15,628,923	32,294,302	73,543,090	151,640,235	246,389,456	326,976,768
北海道	501,679	810,244	1,533,982	3,008,581	6,369,761	10,613,246	13,181,726
青森	91,267	144,817	299,211	626,177	1,475,830	2,315,122	2,998,449
岩手	94,061	157,865	315,751	626,663	1,439,662	2,232,584	2,872,807
宮城	134,946	215,340	450,489	994,880	2,410,192	3,868,711	5,253,963
秋田	109,016	164,961	316,677	621,649	1,326,377	2,088,865	2,558,048
山形	92,047	145,431	279,466	564,442	1,370,925	2,114,259	2,728,879
福島	152,646	229,016	424,011	919,679	2,233,655	3,691,798	4,900,113
茨城	148,911	246,250	484,818	1,243,623	2,866,740	5,211,894	7,219,662
栃木	138,685	213,751	441,301	998,569	2,246,751	4,000,250	5,117,073
群馬	118,779	182,786	421,581	993,921	2,012,575	3,553,192	5,082,286
埼玉	155,338	292,397	759,990	2,175,863	4,848,017	8,475,230	11,890,473
千葉	152,093	252,710	713,572	2,077,782	4,612,968	7,735,989	11,021,074
東京	1,529,161	2,752,514	5,683,906	12,554,775	25,508,148	40,041,380	57,356,852
神奈川	319,290	758,972	1,896,615	4,708,640	8,593,095	14,868,718	19,640,288
新潟	203,771	318,817	655,678	1,347,728	2,960,009	4,712,578	6,151,927
富山	98,789	170,312	313,782	703,110	1,490,080	2,373,966	3,014,682
石川	88,360	155,690	289,109	655,858	1,351,972	2,138,379	2,851,508
福井	69,410	103,896	201,305	430,802	967,350	1,595,285	2,185,010
山梨	52,542	88,164	177,404	382,608	808,370	1,361,669	2,147,014
長野	139,021	240,069	489,977	1,101,450	2,383,488	3,854,179	5,310,925
岐阜	144,777	248,486	467,024	1,088,712	2,183,481	3,611,739	4,749,017
静岡	278,670	494,589	981,038	2,182,545	4,391,514	7,174,651	9,941,780
愛知	476,287	973,649	1,912,566	4,859,905	9,588,110	15,715,068	21,559,045
三重	154,790	246,446	479,061	1,070,575	2,083,576	3,318,355	4,263,107
滋賀	82,581	131,529	237,470	603,849	1,313,176	2,262,396	3,355,589
京都	193,598	331,084	665,854	1,522,494	3,060,754	5,197,965	6,850,882
大阪	664,951	1,400,566	3,211,660	7,522,460	13,676,149	21,423,274	26,161,936
兵庫	454,088	717,101	1,480,001	3,333,907	6,494,341	10,225,380	13,232,085
奈良	68,177	103,343	213,377	502,400	973,323	1,594,379	2,260,210
和歌山	111,072	164,860	373,244	683,782	1,324,222	1,924,792	2,400,507
鳥取	51,645	72,552	132,476	296,475	667,121	1,058,236	1,376,902
島根	63,946	98,001	172,101	343,515	755,688	1,250,467	1,598,969
岡山	143,274	229,460	486,740	1,275,876	2,448,220	3,850,103	5,064,280
広島	199,492	366,183	773,785	1,856,651	3,991,336	6,041,556	7,540,219
山口	170,968	280,804	515,649	1,057,977	2,073,099	3,154,491	3,961,748
徳島	60,839	99,984	183,958	412,898	855,364	1,345,479	1,635,518
香川	82,729	119,524	242,595	576,641	1,246,501	2,000,860	2,367,068
愛媛	134,190	205,316	391,674	855,221	1,652,039	2,537,666	3,268,982
高知	63,686	98,444	187,796	390,110	855,509	1,354,241	1,632,690
福岡	400,713	646,084	1,154,818	2,554,193	5,740,872	9,665,738	11,185,380
佐賀	71,809	107,846	204,422	392,227	887,311	1,462,394	1,815,052
長崎	122,357	177,227	329,130	672,850	1,534,339	2,332,525	2,985,373
熊本	126,211	172,824	363,662	743,860	1,796,777	2,971,004	3,883,432
大分	96,614	142,481	274,806	609,951	1,261,563	2,253,606	2,682,470
宮崎	77,126	115,997	239,506	471,692	1,031,897	1,696,991	2,131,645
鹿児島	123,206	173,066	341,500	650,421	1,556,658	2,628,302	3,440,130
沖縄	37,391	67,475	129,764	275,103	921,330	1,490,504	2,149,993
北海道	501,679	810,244	1,533,982	3,008,581	6,369,761	10,613,246	13,181,726
東北	877,754	1,376,247	2,741,283	5,701,218	13,216,650	21,023,917	27,464,186
関東	2,614,799	4,787,544	10,579,187	25,135,781	51,496,664	85,248,322	119,474,722
北陸	256,559	429,898	804,196	1,789,770	3,809,402	6,107,630	8,051,200
中部	1,193,545	2,203,239	4,329,666	10,303,187	20,630,169	33,673,992	45,823,874
近畿	1,574,467	2,848,483	6,181,606	14,168,892	26,841,965	42,628,186	54,261,209
中国	629,325	1,047,000	2,080,751	4,830,494	9,935,464	15,354,853	19,542,118
四国	341,444	523,268	1,006,023	2,234,870	4,609,413	7,238,246	8,904,258
九州	1,018,036	1,535,525	2,907,844	6,095,194	13,809,417	23,010,560	28,123,482
沖縄	37,391	67,475	129,764	275,103	921,330	1,490,504	2,149,993

出典：内閣府「県民経済計算（昭和30－49年度）（1968SNA、昭和55年基準）」、「県民経済計算（昭和50－平成11年度）（1968SNA、平成2年基準）」、「県民経済計算（平成2－15年度）（1993SNA、平成7年基準）」、「県民経済計算（平成8－21年度）（1993SNA、平成12年基準）」、「県民経済計算（平成13－17年度）（1993SNA、平成17年基準）」、「県民経済計算（平成22－30年度）（2008SNA、平成23年基準）」

注：全国の値は全都道府県の合算値。
S30～49（S55年基準・1968SNA）、S50～H元（H2年基準・1968SNA）、H2～7（H7年基準・1993SNA）、H8～12（H12年基準・1993SNA）、H13～17（H17年基準・1993SNA）、H22～30（H23年基準・2008SNA）であり、各基準ごとは直接接続できない。

1-3-4. 県内総生産の推移

県内総生産（名目）

都道府県＼年度	県内総生産（名目・百万円）						
	平成2年度	平成7年度	平成12年度	平成17年度	平成22年度	平成23年度	平成24年度
全国	455,207,088	498,433,111	522,368,383	525,747,553	511,267,284	515,659,192	513,013,555
北海道	17,517,254	20,206,897	20,602,041	19,442,200	18,122,675	18,071,493	17,923,502
青森	3,822,854	4,476,340	4,684,471	4,368,441	4,305,232	4,325,746	4,354,034
岩手	3,884,722	4,661,539	4,991,179	4,496,077	3,994,065	4,022,143	4,184,370
宮城	7,286,079	8,297,737	8,838,977	8,429,234	7,880,010	7,672,067	8,246,878
秋田	3,321,841	3,815,586	3,989,020	3,692,413	3,286,393	3,311,212	3,281,522
山形	3,641,387	4,037,319	4,334,589	3,906,669	3,753,095	3,683,819	3,710,067
福島	6,666,378	7,729,987	8,214,047	7,793,926	7,168,892	6,560,830	6,932,399
茨城	10,171,862	11,125,607	11,520,324	11,277,686	11,994,475	12,444,032	12,208,562
栃木	7,412,510	8,019,827	8,183,547	8,217,552	8,209,263	8,071,631	7,963,689
群馬	6,981,917	7,676,423	7,902,155	7,647,591	7,754,959	7,734,507	7,769,806
埼玉	17,868,641	19,840,455	20,789,026	20,646,963	20,982,096	21,570,190	21,154,205
千葉	16,570,533	18,754,677	19,200,377	19,567,785	19,022,214	18,914,276	18,614,159
東京	77,488,659	80,676,794	91,024,125	99,361,375	97,911,461	100,277,084	99,824,147
神奈川	29,956,548	31,442,793	31,875,446	31,327,333	32,774,261	33,076,345	32,459,589
新潟	8,060,884	9,328,104	9,577,170	9,285,245	8,510,346	8,498,962	8,463,996
富山	4,290,550	4,635,308	4,850,953	4,835,863	4,343,429	4,374,644	4,314,889
石川	4,083,910	4,515,509	5,013,378	4,733,952	4,170,485	4,116,826	4,170,290
福井	2,917,672	3,270,762	3,426,682	3,409,946	3,412,593	3,353,061	3,107,438
山梨	2,887,581	3,134,823	3,263,227	3,214,802	3,211,766	3,200,980	3,042,286
長野	7,239,151	8,198,717	8,900,696	8,423,849	7,821,522	7,852,987	7,637,218
岐阜	6,569,107	7,178,660	7,594,711	7,554,542	7,228,356	7,257,923	7,236,391
静岡	14,391,681	15,507,546	16,822,425	16,919,108	16,209,776	16,242,556	16,111,235
愛知	29,996,378	32,767,257	33,197,718	35,609,242	33,824,522	34,954,094	36,615,186
三重	5,966,252	6,941,714	7,391,360	7,623,189	7,694,240	7,435,912	7,626,982
滋賀	5,003,375	5,580,221	5,987,863	6,044,224	6,049,367	5,934,200	5,749,628
京都	8,924,436	9,722,805	10,118,649	10,034,945	9,647,911	9,753,159	9,663,618
大阪	38,575,791	40,324,113	39,349,199	39,354,848	37,001,134	37,604,481	37,100,179
兵庫	18,501,260	20,649,096	20,336,615	19,618,189	19,645,070	19,413,327	19,566,105
奈良	3,351,964	3,723,608	3,903,968	3,862,125	3,578,070	3,471,810	3,447,512
和歌山	2,989,339	3,363,978	3,416,786	3,671,561	3,503,887	3,571,571	3,554,210
鳥取	1,879,302	2,097,411	2,203,579	2,042,353	1,756,885	1,727,434	1,713,905
島根	2,104,309	2,370,179	2,654,975	2,433,170	2,362,733	2,375,380	2,314,568
岡山	6,553,297	7,492,270	7,307,668	7,653,848	7,103,152	7,352,964	7,134,912
広島	10,644,786	11,143,817	11,727,332	11,382,777	10,547,617	10,823,300	10,366,399
山口	5,158,544	5,681,004	5,850,090	5,942,472	5,891,135	5,821,735	5,733,872
徳島	2,265,573	2,559,146	2,811,933	2,891,129	2,908,998	2,917,689	2,874,822
香川	3,293,432	3,769,971	3,820,116	3,692,927	3,600,091	3,742,019	3,718,163
愛媛	4,263,427	4,954,273	5,297,361	4,975,042	4,706,117	4,927,371	4,554,110
高知	2,131,555	2,490,399	2,575,344	2,405,917	2,239,260	2,239,925	2,226,993
福岡	15,215,604	17,260,363	17,983,905	18,049,118	18,267,537	18,167,445	17,874,557
佐賀	2,377,530	2,872,511	3,000,739	2,874,132	2,780,148	2,699,790	2,632,048
長崎	3,826,532	4,475,463	4,544,549	4,322,697	4,306,027	4,281,328	4,216,361
熊本	5,063,450	5,605,205	5,782,328	5,641,146	5,416,240	5,497,565	5,465,825
大分	3,768,999	4,323,435	4,649,824	4,331,137	4,231,144	4,178,616	4,157,580
宮崎	3,009,340	3,416,491	3,680,027	3,508,097	3,367,904	3,357,921	3,344,516
鹿児島	4,447,083	5,045,894	5,604,495	5,577,729	5,112,609	5,084,260	4,943,511
沖縄	2,863,809	3,271,077	3,573,394	3,652,987	3,658,122	3,692,582	3,707,321
北海道	17,517,254	20,206,897	20,602,041	19,442,200	18,122,675	18,071,493	17,923,502
東北	36,684,145	42,346,612	44,629,453	41,972,005	38,898,033	38,074,779	39,173,266
関東	169,338,251	180,671,399	193,758,227	201,261,087	201,860,495	205,289,045	203,036,443
北陸	11,292,132	12,421,579	13,291,013	12,979,761	11,926,507	11,844,531	11,592,617
中部	64,162,569	70,593,894	73,906,910	76,129,930	72,778,416	73,743,472	75,227,012
近畿	77,346,165	83,363,821	83,113,080	82,585,892	79,425,439	79,748,548	79,081,252
中国	26,340,238	28,784,681	29,743,644	29,454,620	27,661,522	28,100,813	27,263,656
四国	11,953,987	13,773,789	14,504,754	13,965,015	13,454,466	13,827,004	13,374,088
九州	37,708,538	42,999,362	45,245,867	44,304,056	43,481,609	43,266,925	42,634,398
沖縄	2,863,809	3,271,077	3,573,394	3,652,987	3,658,122	3,692,582	3,707,321

出典：内閣府「県民経済計算（昭和30－49年度）（1968SNA、昭和55年基準）」、「県民経済計算（昭和50－平成11年度）（1968SNA、平成2年基準）」、「県民経済計算（平成2－15年度）（1993SNA、平成7年基準）」、「県民経済計算（平成8－21年度）（1993SNA、平成12年基準）」、「県民経済計算（平成13－17年度）（1993SNA、平成17年基準）」、「県民経済計算（平成22－30年度）（2008SNA、平成23年基準）」

注：全国の値は全都道府県の合算値。
S30～49（S55年基準・1968SNA）、S50～H元（H2年基準・1968SNA）、H2～7（H7年基準・1993SNA）、H8～12（H12年基準・1993SNA）、H13～17（H17年基準・1993SNA）、H22～30（H23年基準・2008SNA）であり、各基準ごとは直接接続できない。

1-3-4. 県内総生産の推移

県内総生産（名目）

都道府県＼年度	県内総生産（名目・百万円）					
	平成25年度	平成26年度	平成27年度	平成28年度	平成29年度	平成30年度
全国	522,527,927	528,306,762	545,163,796	549,147,808	560,078,559	565,586,505
北海道	18,242,119	18,579,766	19,128,504	19,134,399	19,468,886	19,652,846
青森	4,282,050	4,356,062	4,525,696	4,520,038	4,432,443	4,374,419
岩手	4,351,679	4,455,260	4,567,554	4,568,299	4,666,740	4,739,618
宮城	8,515,654	8,918,330	9,313,090	9,380,602	9,452,749	9,512,296
秋田	3,301,810	3,334,742	3,383,219	3,432,098	3,568,310	3,520,558
山形	3,848,276	3,803,834	3,939,120	4,054,994	4,278,165	4,275,855
福島	7,405,271	7,621,532	7,729,259	7,823,757	7,872,892	7,905,423
茨城	12,099,866	12,406,472	12,981,492	13,054,424	13,802,033	14,035,454
栃木	8,438,449	8,467,013	9,051,240	9,123,072	9,349,264	9,374,826
群馬	8,089,205	8,260,027	8,628,353	8,674,224	8,920,450	8,989,798
埼玉	21,571,411	21,679,562	22,307,407	22,468,051	23,140,727	23,254,133
千葉	19,638,201	19,628,679	20,142,306	20,161,010	20,810,069	21,074,667
東京	101,234,576	101,769,228	104,494,963	105,126,848	105,964,694	107,041,763
神奈川	32,634,711	32,536,013	34,019,454	34,566,910	35,361,834	35,717,069
新潟	8,626,928	8,604,100	8,807,438	8,858,173	9,012,655	9,122,176
富山	4,367,335	4,454,662	4,585,364	4,532,778	4,635,991	4,824,735
石川	4,323,798	4,421,260	4,598,413	4,602,340	4,663,393	4,768,715
福井	3,131,508	3,033,810	3,272,114	3,212,044	3,351,735	3,459,511
山梨	3,101,423	3,122,130	3,265,633	3,328,406	3,456,255	3,576,147
長野	7,734,489	7,902,229	8,260,718	8,256,134	8,425,513	8,597,553
岐阜	7,140,766	7,281,744	7,475,581	7,560,235	7,721,108	7,920,765
静岡	16,478,744	16,365,211	16,855,484	16,982,932	17,150,767	17,462,055
愛知	37,770,055	38,447,266	39,560,835	39,374,080	40,275,543	40,937,229
三重	7,919,655	7,671,850	7,916,818	8,155,561	8,280,243	8,411,362
滋賀	5,889,791	5,966,502	6,193,763	6,405,300	6,709,510	6,767,885
京都	9,643,629	9,914,964	10,411,786	10,519,872	10,703,826	10,665,508
大阪	37,354,921	38,074,073	38,861,735	38,767,605	39,952,558	40,195,600
兵庫	19,829,287	20,308,831	20,844,443	20,892,594	21,268,039	21,177,777
奈良	3,490,514	3,508,497	3,539,770	3,610,455	3,660,928	3,722,814
和歌山	3,569,818	3,497,475	3,479,081	3,640,733	3,476,433	3,604,365
鳥取	1,738,638	1,750,700	1,812,681	1,841,731	1,896,972	1,908,004
島根	2,335,051	2,378,773	2,466,857	2,488,444	2,482,271	2,531,780
岡山	7,392,027	7,367,842	7,757,916	7,621,357	7,810,016	7,805,727
広島	10,569,308	11,168,497	11,658,738	11,748,356	11,798,821	11,713,710
山口	5,910,640	6,025,119	5,797,725	6,165,564	6,348,332	6,374,592
徳島	2,991,705	3,054,005	3,082,666	3,054,820	3,135,012	3,173,285
香川	3,646,766	3,662,957	3,733,406	3,791,888	3,838,857	3,855,119
愛媛	4,668,221	4,698,714	4,873,214	4,964,425	5,092,895	4,988,260
高知	2,286,986	2,326,388	2,375,747	2,402,093	2,413,717	2,418,966
福岡	18,097,488	18,322,970	18,964,251	19,197,209	19,599,357	19,808,023
佐賀	2,692,281	2,732,404	2,868,546	2,874,318	2,934,756	3,118,356
長崎	4,191,475	4,124,274	4,467,739	4,576,578	4,597,055	4,676,556
熊本	5,499,366	5,546,286	5,685,540	5,941,437	6,132,184	6,122,421
大分	4,166,026	4,248,897	4,419,433	4,343,060	4,493,710	4,614,319
宮崎	3,428,597	3,492,055	3,578,673	3,647,335	3,703,311	3,740,151
鹿児島	5,050,879	5,110,565	5,311,884	5,360,936	5,551,823	5,548,673
沖縄	3,836,534	3,905,192	4,168,147	4,340,289	4,415,717	4,505,641
北海道	18,242,119	18,579,766	19,128,504	19,134,399	19,468,886	19,652,846
東北	40,331,668	41,093,860	42,265,376	42,637,961	43,283,954	43,450,345
関東	206,807,842	207,869,124	214,890,848	216,502,945	220,805,326	223,063,857
北陸	11,822,641	11,909,732	12,455,891	12,347,162	12,651,119	13,052,961
中部	77,043,709	77,668,300	80,069,436	80,328,942	81,853,174	83,328,964
近畿	79,777,960	81,270,342	83,330,578	83,836,559	85,771,294	86,133,949
中国	27,945,664	28,690,931	29,493,917	29,865,452	30,336,412	30,333,813
四国	13,593,678	13,742,064	14,065,033	14,213,226	14,480,481	14,435,630
九州	43,126,112	43,577,451	45,296,066	45,940,873	47,012,196	47,628,499
沖縄	3,836,534	3,905,192	4,168,147	4,340,289	4,415,717	4,505,641

出典：内閣府「県民経済計算（昭和30－49年度）（1968SNA、昭和55年基準）」、「県民経済計算（昭和50－平成11年度）（1968SNA、平成2年基準）」、「県民経済計算（平成2－15年度）（1993SNA、平成7年基準）」、「県民経済計算（平成8－21年度）（1993SNA、平成12年基準）」、「県民経済計算（平成13－17年度）（1993SNA、平成17年基準）」、「県民経済計算（平成22－30年度）（2008SNA、平成23年基準）」

注：全国の値は全都道府県の合算値。
S30～49（S55年基準・1968SNA）、S50～H元（H2年基準・1968SNA）、H2～7（H7年基準・1993SNA）、H8～12（H12年基準・1993SNA）、H13～17（H17年基準・1993SNA）、H22～30（H23年基準・2008SNA）であり、各基準ごとは直接接続できない。

1-3-4. 県内総生産の推移

県内総生産（実質・固定基準年方式）

都道府県＼年度	県内総生産（実質・百万円）						
	昭和30年度	昭和35年度	昭和40年度	昭和45年度	昭和50年度	昭和55年度	昭和60年度
全国	40,152,080	58,375,024	93,017,279	160,680,497	－	－	346,071,759
北海道	2,225,311	3,066,438	4,579,663	6,819,046	9,851,014	12,690,177	14,166,390
青森	391,928	554,202	925,250	1,441,954	2,566,475	2,895,259	3,260,465
岩手	414,504	586,901	932,086	1,300,857	2,416,227	2,822,232	3,072,026
宮城	610,373	846,432	1,351,767	2,215,764	3,985,774	4,690,348	5,581,363
秋田	470,792	618,651	960,249	1,462,772	2,284,839	2,484,111	2,723,556
山形	409,822	571,467	878,643	1,307,101	2,284,758	2,558,894	2,891,262
福島	646,178	814,835	1,171,086	1,993,739	－	4,293,412	5,014,964
茨城	633,573	905,749	1,363,692	2,568,357	4,592,787	6,452,426	7,696,636
栃木	587,912	779,779	1,246,607	2,184,384	3,196,674	4,328,985	4,918,415
群馬	507,144	673,027	1,164,808	2,111,807	3,290,262	4,294,687	5,415,539
埼玉	659,230	1,074,051	2,275,786	4,982,354	－	10,268,366	12,725,081
千葉	654,082	936,972	1,948,791	4,228,778	7,158,490	9,138,693	11,796,198
東京	7,347,402	10,808,141	16,876,739	27,909,400	40,438,024	47,565,105	61,154,585
神奈川	1,418,189	2,720,519	5,437,537	10,400,974	13,201,261	18,015,108	20,201,320
新潟	895,536	1,209,465	1,904,719	3,061,107	4,615,760	5,584,770	6,476,049
富山	407,451	582,115	869,427	1,510,536	2,314,100	2,786,755	3,142,828
石川	378,640	571,064	830,200	1,443,143	2,137,477	2,513,395	3,041,891
福井	301,058	371,681	582,369	953,170	1,518,906	1,844,853	2,284,751
山梨	210,715	309,628	503,465	826,903	1,372,130	1,652,529	2,286,206
長野	604,326	914,928	1,465,478	2,450,260	3,444,494	4,387,470	5,588,808
岐阜	639,737	929,666	1,387,368	2,345,801	3,405,560	4,228,838	5,096,001
静岡	1,227,707	1,888,682	2,631,808	4,529,882	6,986,973	8,303,318	10,362,049
愛知	2,090,969	3,489,998	4,994,479	9,767,112	13,578,299	17,990,382	22,463,157
三重	679,421	914,066	1,431,011	2,476,546	3,163,986	3,772,047	4,474,347
滋賀	348,201	463,087	676,041	1,334,535	1,953,528	2,560,814	3,514,337
京都	868,083	1,268,054	1,992,701	3,473,175	4,846,688	6,094,964	7,272,203
大阪	2,865,613	4,985,320	9,233,561	16,644,849	20,649,177	24,371,907	27,505,881
兵庫	2,069,255	2,627,706	4,104,151	7,191,177	10,089,606	11,955,285	14,049,890
奈良	295,524	393,508	627,046	1,123,533	1,544,161	1,889,338	2,430,948
和歌山	483,116	620,982	1,085,225	1,565,163	2,294,809	2,438,985	2,709,148
鳥取	236,105	290,292	411,847	683,731	1,061,135	1,249,274	1,450,917
島根	276,482	368,661	543,947	797,711	1,298,709	1,557,350	1,705,993
岡山	629,649	851,184	1,227,059	2,308,773	－	－	5,459,558
広島	846,529	1,317,205	2,014,817	3,761,990	5,660,456	7,010,165	7,995,792
山口	735,488	1,025,653	1,422,568	2,205,752	2,992,818	3,508,657	4,073,062
徳島	263,202	381,326	543,843	939,508	1,375,467	1,618,509	1,762,133
香川	350,694	449,942	705,836	1,293,427	1,907,732	2,343,398	2,512,720
愛媛	561,863	761,265	1,154,487	1,900,420	2,488,336	2,955,472	3,445,211
高知	288,534	391,359	563,986	882,102	1,401,547	1,732,435	1,801,906
福岡	1,771,216	2,400,769	3,149,427	5,567,734	9,013,300	11,547,752	11,911,217
佐賀	308,120	408,342	632,552	886,140	1,440,604	1,752,241	1,932,992
長崎	566,506	673,234	1,011,766	1,534,623	2,364,032	2,733,064	3,131,744
熊本	540,674	654,947	1,085,023	1,681,118	2,681,076	3,463,043	4,139,595
大分	418,726	540,989	827,749	1,322,735	2,101,033	2,882,711	2,976,240
宮崎	324,169	433,552	744,968	1,107,450	1,683,014	2,050,732	2,310,711
鹿児島	513,443	643,091	1,070,078	1,507,470	2,494,035	3,148,280	3,737,383
沖縄	178,888	286,099	475,573	675,634	－	－	2,408,291
北海道	2,225,311	3,066,438	4,579,663	6,819,046	9,851,014	12,690,177	14,166,390
東北	3,839,133	5,201,953	8,123,800	12,783,294	－	25,329,026	29,019,685
関東	12,018,247	18,207,866	30,817,425	55,212,957	－	101,715,899	126,193,980
北陸	1,087,149	1,524,860	2,281,996	3,906,849	5,970,483	7,145,003	8,469,470
中部	5,242,160	8,137,340	11,910,144	21,569,601	30,579,312	38,682,055	47,984,362
近畿	6,929,792	10,358,657	17,718,725	31,332,432	41,377,969	49,311,293	57,482,407
中国	2,724,253	3,852,995	5,620,238	9,757,957	－	－	20,685,322
四国	1,464,293	1,983,892	2,968,152	5,015,457	7,173,082	8,649,814	9,521,970
九州	4,442,854	5,754,924	8,521,563	13,607,270	21,777,094	27,577,823	30,139,882
沖縄	178,888	286,099	475,573	675,634	－	－	2,408,291

出典：内閣府「県民経済計算（昭和30－49年度）（1968SNA、昭和55年基準）」、「県民経済計算（昭和50－平成11年度）（1968SNA、平成2年基準）」、「県民経済計算（平成2－15年度）（1993SNA、平成7年基準）」、「県民経済計算（平成8－21年度）（1993SNA、平成12年基準）」、「県民経済計算（平成13－17年度）（1993SNA、平成17年基準）」、「県民経済計算（平成22－30年度）（2008SNA、平成23年基準）」

注：全国の値は全都道府県の合算値。
S30～49（S55年基準・1968SNA）、S50～H元（H2年基準・1968SNA）、H2～7（H7年基準・1993SNA）、H8～12（H12年基準・1993SNA）、H13～17（H17年基準・1993SNA）、H22～30（H23年基準・2008SNA）であり、各基準ごとは直接接続できない。

1-3-4. 県内総生産の推移

県内総生産（実質・固定基準年方式）

都道府県＼年度	県内総生産（実質・百万円）						
	平成2年度	平成7年度	平成12年度	平成17年度	平成22年度	平成23年度	平成24年度
全国	473,534,039	498,820,526	522,432,773	525,737,765	504,753,834	515,443,838	514,815,203
北海道	18,639,046	20,233,635	20,648,208	19,503,742	17,911,368	18,049,332	17,996,901
青森	4,004,654	4,482,109	4,692,918	4,376,021	4,276,287	4,320,396	4,382,004
岩手	4,068,331	4,647,710	4,996,255	4,504,133	3,937,600	4,020,906	4,176,552
宮城	7,588,915	8,311,834	8,850,803	8,438,060	7,782,294	7,670,168	8,303,846
秋田	3,511,460	3,823,232	3,997,014	3,719,279	3,234,019	3,307,052	3,278,485
山形	3,782,143	4,041,026	4,364,536	3,911,751	3,666,306	3,698,562	3,741,181
福島	6,941,902	7,869,355	8,207,564	7,834,499	7,037,855	6,563,605	6,939,687
茨城	10,282,031	11,150,100	11,546,431	11,252,606	11,815,073	12,418,313	12,159,961
栃木	7,590,126	8,044,961	8,134,664	8,160,981	8,077,550	8,077,407	7,954,928
群馬	7,285,837	7,685,971	7,910,914	7,709,544	7,643,115	7,733,393	7,729,610
埼玉	18,850,808	19,885,218	20,816,210	20,646,161	20,767,682	21,560,035	21,212,322
千葉	17,407,404	18,734,533	19,225,159	19,756,035	18,735,564	18,880,315	18,723,605
東京	80,991,741	80,741,934	91,208,450	99,381,643	97,137,585	100,279,488	100,819,366
神奈川	31,398,628	31,447,757	31,953,224	31,551,130	32,317,167	33,073,848	32,592,985
新潟	8,371,427	9,340,038	9,585,752	9,316,856	8,381,077	8,477,814	8,438,039
富山	4,312,653	4,638,002	4,853,034	4,845,554	4,289,075	4,367,166	4,308,674
石川	4,262,001	4,524,973	5,016,620	4,627,679	4,101,627	4,116,447	4,180,203
福井	3,069,284	3,326,355	3,351,703	3,318,456	3,351,821	3,340,145	3,104,368
山梨	2,956,378	3,141,076	3,267,699	3,207,766	3,157,722	3,202,798	3,052,630
長野	7,459,503	8,205,734	8,876,245	8,488,527	7,665,232	7,864,670	7,676,912
岐阜	6,830,843	7,184,536	7,619,613	7,580,373	7,133,252	7,249,709	7,226,122
静岡	14,635,134	15,428,941	16,618,176	16,991,866	15,978,620	16,242,996	16,110,069
愛知	30,504,801	32,687,225	33,205,444	35,546,934	33,308,598	34,943,167	36,435,606
三重	6,275,349	6,949,915	7,412,013	7,649,443	7,437,382	7,453,486	7,678,778
滋賀	5,099,161	5,587,550	6,043,714	6,077,946	5,946,252	5,931,713	5,742,579
京都	9,225,275	9,731,162	10,150,931	10,081,207	9,545,911	9,748,589	9,684,090
大阪	39,796,768	40,338,458	39,442,806	38,723,458	36,689,978	37,587,621	37,281,595
兵庫	19,565,059	20,607,523	20,381,209	19,689,827	19,374,669	19,401,843	19,586,754
奈良	3,376,015	3,725,090	3,912,136	3,881,538	3,537,028	3,468,406	3,447,006
和歌山	3,210,830	3,374,130	3,412,166	3,634,063	3,459,973	3,565,114	3,585,048
鳥取	1,950,551	2,094,149	2,200,348	2,052,371	1,728,406	1,728,686	1,724,345
島根	2,184,572	2,372,891	2,655,018	2,433,169	2,326,861	2,371,695	2,322,397
岡山	6,993,602	7,502,137	7,315,478	7,673,754	6,967,481	7,358,897	7,209,354
広島	10,988,708	11,147,005	11,576,214	11,441,560	10,409,432	10,818,320	10,357,924
山口	5,187,741	5,685,708	5,860,939	5,933,342	5,791,123	5,825,417	5,813,842
徳島	2,337,687	2,562,947	2,817,532	2,891,587	2,876,525	2,912,778	2,876,804
香川	3,388,564	3,776,054	3,824,159	3,692,945	3,545,627	3,742,656	3,757,600
愛媛	4,402,637	4,962,801	5,309,289	4,940,979	4,644,832	4,916,942	4,571,814
高知	2,139,948	2,495,156	2,566,842	2,410,858	2,219,241	2,235,184	2,227,180
福岡	15,893,319	17,278,193	17,722,584	17,852,528	18,087,698	18,149,484	17,869,287
佐賀	2,479,831	2,877,655	3,005,720	2,873,907	2,741,632	2,696,174	2,634,085
長崎	4,054,765	4,475,514	4,551,702	4,346,199	4,249,688	4,275,763	4,218,343
熊本	5,385,142	5,604,745	5,797,466	5,649,570	5,333,655	5,496,111	5,473,096
大分	3,956,854	4,337,564	4,670,206	4,335,975	4,135,477	4,182,521	4,186,641
宮崎	3,183,519	3,414,819	3,684,683	3,520,201	3,325,533	3,354,463	3,349,690
鹿児島	4,632,779	5,069,009	5,593,156	5,609,228	5,052,273	5,076,441	4,951,666
沖縄	3,080,313	3,274,096	3,579,826	3,672,514	3,620,668	3,687,802	3,721,229
北海道	18,639,046	20,233,635	20,648,208	19,503,742	17,911,368	18,049,332	17,996,901
東北	38,268,832	42,515,304	44,694,842	42,100,599	38,315,438	38,058,503	39,259,794
関東	176,762,953	180,831,550	194,062,751	201,665,866	199,651,458	205,225,597	204,245,407
北陸	11,643,938	12,489,330	13,221,357	12,791,689	11,742,523	11,823,758	11,593,245
中部	65,705,630	70,456,351	73,731,491	76,257,143	71,523,084	73,754,028	75,127,487
近畿	80,273,108	83,363,913	83,342,962	82,088,039	78,553,811	79,703,286	79,327,072
中国	27,305,174	28,801,890	29,607,997	29,534,196	27,223,303	28,103,015	27,427,862
四国	12,268,836	13,796,958	14,517,822	13,936,369	13,286,225	13,807,560	13,433,398
九州	39,586,209	43,057,499	45,025,517	44,187,608	42,925,956	43,230,957	42,682,808
沖縄	3,080,313	3,274,096	3,579,826	3,672,514	3,620,668	3,687,802	3,721,229

出典：内閣府「県民経済計算（昭和30－49年度）（1968SNA、昭和55年基準）」、「県民経済計算（昭和50－平成11年度）（1968SNA、平成2年基準）」、「県民経済計算（平成2－15年度）（1993SNA、平成7年基準）」、「県民経済計算（平成8－21年度）（1993SNA、平成12年基準）」、「県民経済計算（平成13－17年度）（1993SNA、平成17年基準）」、「県民経済計算（平成22－30年度）（2008SNA、平成23年基準）」

注：全国の値は全都道府県の合算値。
S30～49（S55年基準・1968SNA）、S50～H元（H2年基準・1968SNA）、H2～7（H7年基準・1993SNA）、H8～12（H12年基準・1993SNA）、H13～17（H17年基準・1993SNA）、H22～30（H23年基準・2008SNA）であり、各基準ごとは直接接続できない。

1-3-4. 県内総生産の推移

県内総生産（実質・固定基準年方式）

年度 / 都道府県	県内総生産（実質・百万円）					
	平成25年度	平成26年度	平成27年度	平成28年度	平成29年度	平成30年度
全国	525,106,866	520,032,538	529,714,380	533,656,755	544,846,284	549,516,770
北海道	18,444,695	18,339,734	18,575,099	18,412,953	18,680,727	18,786,721
青森	4,321,459	4,319,419	4,449,325	4,419,045	4,300,774	4,237,400
岩手	4,343,512	4,370,197	4,406,235	4,378,074	4,477,389	4,548,239
宮城	8,604,640	8,839,774	9,129,051	9,164,892	9,215,952	9,255,999
秋田	3,297,659	3,283,743	3,289,759	3,324,417	3,449,795	3,404,560
山形	3,889,328	3,794,837	3,861,412	3,964,293	4,192,833	4,200,001
福島	7,396,419	7,451,600	7,423,449	7,510,262	7,569,191	7,594,938
茨城	12,084,325	12,124,959	12,374,024	12,418,058	13,202,590	13,436,878
栃木	8,421,675	8,291,804	8,685,035	8,759,336	9,042,333	9,081,920
群馬	7,995,101	8,012,605	8,204,729	8,277,818	8,564,875	8,659,842
埼玉	21,648,917	21,369,817	21,740,279	21,913,588	22,624,208	22,739,392
千葉	19,878,268	19,348,841	19,394,745	19,317,779	19,869,324	20,097,008
東京	102,699,089	101,138,622	103,801,101	104,572,906	105,370,460	105,846,421
神奈川	32,786,163	32,058,437	33,131,772	33,725,969	34,440,153	34,681,512
新潟	8,596,580	8,396,377	8,452,839	8,482,247	8,652,972	8,755,330
富山	4,350,409	4,352,241	4,414,058	4,377,124	4,484,095	4,671,208
石川	4,327,243	4,339,599	4,460,533	4,462,440	4,532,238	4,639,826
福井	3,122,334	2,979,666	3,170,964	3,112,718	3,258,015	3,371,440
山梨	3,114,481	3,090,340	3,179,458	3,229,767	3,373,609	3,494,004
長野	7,765,549	7,808,227	8,039,455	8,024,011	8,219,768	8,396,163
岐阜	7,133,125	7,139,074	7,211,748	7,297,292	7,495,195	7,686,791
静岡	16,438,195	16,020,698	16,193,821	16,390,517	16,685,245	17,050,875
愛知	37,304,557	37,112,216	37,484,280	37,540,486	38,660,060	39,399,921
三重	7,949,329	7,626,740	7,617,666	7,867,911	8,033,862	8,261,980
滋賀	5,865,860	5,856,174	5,955,687	6,189,019	6,531,951	6,612,171
京都	9,662,820	9,734,804	10,130,073	10,243,724	10,422,207	10,356,420
大阪	37,584,502	37,352,487	37,875,255	37,865,593	38,935,060	38,983,106
兵庫	19,885,049	19,957,695	20,187,819	20,260,599	20,703,790	20,612,570
奈良	3,500,870	3,462,278	3,456,971	3,523,373	3,579,758	3,638,485
和歌山	3,632,962	3,461,528	3,340,841	3,488,302	3,323,838	3,439,691
鳥取	1,755,960	1,740,191	1,784,566	1,805,717	1,858,316	1,867,921
島根	2,344,876	2,338,115	2,399,252	2,416,600	2,402,188	2,448,292
岡山	7,515,509	7,318,193	7,504,334	7,335,415	7,517,032	7,546,237
広島	10,549,339	10,926,260	11,219,027	11,348,480	11,429,750	11,352,001
山口	6,021,850	5,985,463	5,594,783	5,966,165	6,116,028	6,158,770
徳島	2,975,236	2,989,179	3,001,999	2,991,300	3,057,514	3,098,462
香川	3,708,155	3,652,364	3,651,228	3,694,947	3,749,324	3,762,959
愛媛	4,736,657	4,653,744	4,706,865	4,771,290	4,895,868	4,801,130
高知	2,293,800	2,281,727	2,299,900	2,306,623	2,310,627	2,309,519
福岡	18,110,247	17,936,983	18,320,115	18,515,258	18,939,538	19,101,711
佐賀	2,701,266	2,696,006	2,790,207	2,790,183	2,852,646	3,031,974
長崎	4,193,999	4,048,507	4,329,926	4,418,008	4,424,999	4,505,463
熊本	5,513,724	5,463,984	5,520,190	5,742,955	5,926,934	5,912,739
大分	4,229,126	4,201,039	4,238,600	4,150,151	4,290,527	4,408,824
宮崎	3,450,121	3,457,317	3,484,622	3,519,765	3,573,188	3,609,603
鹿児島	5,086,246	5,055,271	5,167,096	5,169,167	5,340,863	5,325,984
沖縄	3,875,640	3,853,662	4,064,187	4,200,218	4,268,675	4,334,369
北海道	18,444,695	18,339,734	18,575,099	18,412,953	18,680,727	18,786,721
東北	40,449,597	40,455,947	41,012,070	41,243,230	41,858,906	41,996,467
関東	208,628,019	205,435,425	210,511,143	212,215,221	216,487,552	218,036,977
北陸	11,799,986	11,671,506	12,045,555	11,952,282	12,274,348	12,682,474
中部	76,590,755	75,706,955	76,546,970	77,120,217	79,094,130	80,795,730
近畿	80,132,063	79,824,966	80,946,646	81,570,610	83,496,604	83,642,443
中国	28,187,534	28,308,222	28,501,962	28,872,377	29,323,314	29,373,221
四国	13,713,848	13,577,014	13,659,992	13,764,160	14,013,333	13,972,070
九州	43,284,729	42,859,107	43,850,756	44,305,487	45,348,695	45,896,298
沖縄	3,875,640	3,853,662	4,064,187	4,200,218	4,268,675	4,334,369

出典：内閣府「県民経済計算（昭和30－49年度）（1968SNA、昭和55年基準）」、「県民経済計算（昭和50－平成11年度）（1968SNA、平成2年基準）」、「県民経済計算（平成2－15年度）（1993SNA、平成7年基準）」、「県民経済計算（平成8－21年度）（1993SNA、平成12年基準）」、「県民経済計算（平成13－17年度）（1993SNA、平成17年基準）」、「県民経済計算（平成22－30年度）（2008SNA、平成23年基準）」

注：全国の値は全都道府県の合算値。
S30～49（S55年基準・1968SNA）、S50～H元（H2年基準・1968SNA）、H2～7（H7年基準・1993SNA）、H8～12（H12年基準・1993SNA）、H13～17（H17年基準・1993SNA）、H22～30（H23年基準・2008SNA）であり、各基準ごとは直接接続できない。

1-3-5.1人当たり県民所得の推移

年度 / 都道府県名	単位（千円）						
	昭和30年度	昭和35年度	昭和40年度	昭和45年度	昭和50年度	昭和55年度	昭和60年度
全国	81.4	137.5	264.4	566.8	1,118.2	1,709.1	2,204.7
北海道	88.0	133.7	241.8	491.9	1,058.3	1,555.7	1,914.7
青森	59.6	92.1	188.4	384.4	849.1	1,266.6	1,606.4
岩手	54.5	84.4	179.9	384.0	838.9	1,303.3	1,698.5
宮城	67.1	106.2	213.5	450.2	1,016.7	1,530.6	1,940.6
秋田	70.3	103.6	214.9	422.2	933.9	1,419.4	1,727.6
山形	63.3	102.9	199.9	417.5	990.1	1,386.6	1,831.2
福島	62.2	97.8	186.7	408.6	941.4	1,462.1	1,856.2
茨城	63.5	106.5	199.1	460.6	1,049.8	1,721.9	2,288.2
栃木	69.0	110.6	216.5	472.4	1,042.8	1,768.8	2,229.8
群馬	66.8	105.7	225.9	492.2	948.2	1,534.4	2,103.8
埼玉	75.5	124.0	249.8	558.5	1,117.9	1,699.4	2,249.1
千葉	71.2	118.0	258.5	559.1	1,072.3	1,616.0	2,143.6
東京	125.8	217.5	396.7	828.1	1,567.0	2,337.3	3,203.0
神奈川	88.1	162.2	309.1	657.6	1,143.2	1,895.3	2,384.0
新潟	77.8	121.6	237.5	487.9	992.9	1,485.8	1,993.3
富山	80.8	133.7	247.5	521.0	1,113.9	1,771.3	2,199.1
石川	77.0	136.7	244.8	522.3	1,096.9	1,559.6	2,073.8
福井	73.6	111.3	213.2	463.1	1,032.0	1,540.1	2,020.5
山梨	56.9	106.2	206.6	446.2	916.3	1,470.0	2,215.8
長野	73.9	117.5	241.7	521.4	1,024.8	1,596.3	2,137.3
岐阜	78.6	135.1	248.9	527.3	986.8	1,593.8	2,086.4
静岡	77.3	139.4	253.0	570.0	1,079.2	1,663.1	2,309.1
愛知	93.2	177.0	295.7	668.0	1,196.3	1,906.8	2,587.6
三重	74.8	125.3	243.5	555.7	1,073.8	1,638.3	2,061.9
滋賀	78.4	133.8	239.8	534.2	1,018.6	1,652.8	2,258.7
京都	90.4	152.4	286.6	614.5	1,079.3	1,734.3	2,212.3
大阪	106.4	193.3	363.4	741.4	1,356.3	2,059.4	2,423.1
兵庫	102.8	160.6	297.2	604.6	1,160.0	1,651.5	2,111.7
奈良	83.6	133.3	254.2	503.4	999.6	1,545.8	1,976.4
和歌山	79.6	113.6	229.6	491.2	1,032.7	1,465.7	1,834.5
鳥取	71.1	106.0	192.2	428.5	952.3	1,421.9	1,785.7
島根	61.1	96.7	178.7	367.1	821.6	1,202.6	1,693.8
岡山	73.6	115.0	226.1	542.0	1,075.5	1,584.2	2,076.9
広島	84.1	143.5	277.1	591.7	1,203.5	1,769.5	2,120.5
山口	82.4	138.0	245.5	508.3	1,031.6	1,483.8	1,976.4
徳島	61.7	105.6	202.8	457.4	966.8	1,436.7	1,824.0
香川	73.3	116.4	229.8	518.5	1,064.4	1,597.7	1,963.5
愛媛	73.6	111.9	215.9	481.2	926.3	1,392.7	1,768.8
高知	62.2	102.3	198.6	434.5	926.8	1,433.2	1,705.3
福岡	79.6	128.9	232.5	495.8	1,043.2	1,663.2	1,917.9
佐賀	72.3	112.6	209.2	406.5	922.8	1,437.2	1,757.2
長崎	63.0	87.4	183.5	378.1	838.0	1,261.3	1,616.2
熊本	62.0	85.1	188.7	382.0	937.4	1,452.4	1,833.6
大分	60.4	93.5	187.3	386.8	870.3	1,404.9	1,736.2
宮崎	53.2	90.3	185.0	377.3	815.0	1,265.9	1,537.1
鹿児島	49.3	77.8	160.8	322.9	801.8	1,265.1	1,616.9
沖縄	－	－	－	－	826.0	1,199.4	1,601.3

出典：内閣府「県民経済計算（昭和30－49年度）（1968SNA、昭和55年基準）」、「県民経済計算（昭和50－平成11年度）（1968SNA、平成2年基準）」、「県民経済計算（平成2－15年度）（1993SNA、平成7年基準）」、「県民経済計算（平成8－21年度）（1993SNA、平成12年基準）」、「県民経済計算（平成13－17年度）（1993SNA、平成17年基準）」、「県民経済計算（平成22－30年度）（2008SNA、平成23年基準）」

注：全国の値は全都道府県の合算値。
S30～S49（S55年基準・1968SNA）、S50～H元（H2年基準・1968SNA）、H2～H7（H7年基準・1993SNA）、H8～H12（H12年基準・1993SNA）、H13～H17（H17年基準・1993SNA）、H22～30（H23年基準・2008SNA）であり、各基準ごとは直接接続できない。
S46以前は、全国に沖縄県は含まれない。

1-3-5.1人当たり県民所得の推移

年度 / 都道府県名	単位（千円）						
	平成2年度	平成7年度	平成12年度	平成17年度	平成22年度	平成23年度	平成24年度
全国	2,923.0	3,102.0	3,121.6	3,136.6	2,942.7	2,985.1	2,983.3
北海道	2,409.0	2,754.0	2,721.6	2,588.6	2,396.2	2,411.1	2,404.7
青森	2,211.0	2,420.0	2,408.9	2,219.6	2,284.2	2,349.6	2,373.6
岩手	2,196.0	2,573.0	2,613.1	2,386.5	2,270.4	2,314.6	2,429.1
宮城	2,441.0	2,716.0	2,760.1	2,615.4	2,388.0	2,416.3	2,583.9
秋田	2,181.0	2,372.0	2,454.0	2,345.7	2,257.9	2,305.9	2,305.3
山形	2,321.0	2,538.0	2,585.7	2,456.6	2,417.0	2,407.4	2,424.6
福島	2,428.0	2,729.0	2,908.0	2,726.3	2,432.4	2,324.8	2,480.6
茨城	3,025.0	3,120.0	3,027.1	2,944.0	2,790.4	2,900.0	2,819.9
栃木	2,841.0	3,202.0	3,083.1	3,159.4	3,014.0	3,005.4	2,961.9
群馬	2,748.0	3,049.0	2,974.7	2,884.4	2,758.8	2,759.0	2,799.2
埼玉	3,135.0	3,263.0	3,079.3	2,955.0	2,715.1	2,801.6	2,780.2
千葉	3,079.0	3,315.0	3,120.6	3,015.0	2,774.0	2,772.0	2,757.8
東京	4,139.0	4,149.0	4,619.5	5,189.3	5,130.6	5,266.0	5,232.3
神奈川	3,219.0	3,410.0	3,430.6	3,146.5	3,006.7	3,012.4	2,989.3
新潟	2,428.0	2,777.0	2,838.0	2,759.8	2,574.9	2,569.5	2,596.7
富山	3,087.0	3,208.0	3,216.4	3,411.9	2,975.0	3,033.5	2,989.9
石川	2,686.0	2,897.0	3,106.6	3,034.1	2,536.8	2,555.3	2,590.3
福井	2,594.0	2,871.0	2,941.2	2,863.4	3,189.1	3,170.3	2,961.5
山梨	2,813.0	2,896.0	2,927.1	2,753.5	2,681.6	2,687.5	2,602.7
長野	2,704.0	2,897.0	3,130.9	2,894.2	2,596.3	2,636.9	2,577.0
岐阜	2,780.0	2,942.0	2,854.2	2,835.7	2,575.9	2,590.5	2,614.4
静岡	3,004.0	3,246.0	3,401.0	3,463.1	3,049.4	3,092.6	3,064.6
愛知	3,318.0	3,515.0	3,433.2	3,571.9	3,116.2	3,242.1	3,460.5
三重	2,694.0	2,972.0	2,981.5	3,194.0	2,873.0	2,761.8	2,818.6
滋賀	3,032.0	3,303.0	3,321.2	3,321.1	3,032.1	2,978.1	2,886.3
京都	2,882.0	2,987.0	2,949.1	2,981.3	2,659.3	2,689.0	2,675.3
大阪	3,596.0	3,408.0	3,180.2	3,167.0	2,889.4	2,953.2	2,913.1
兵庫	2,751.0	3,107.0	2,929.3	2,872.1	2,685.3	2,619.9	2,687.2
奈良	2,753.0	2,875.0	2,878.8	2,769.7	2,419.3	2,384.6	2,371.6
和歌山	2,312.0	2,481.0	2,518.5	2,701.4	2,632.9	2,706.6	2,716.1
鳥取	2,473.0	2,627.0	2,602.8	2,492.4	2,103.4	2,107.7	2,153.6
島根	2,217.0	2,441.0	2,584.5	2,316.6	2,371.2	2,408.3	2,373.3
岡山	2,759.0	2,981.0	2,749.7	2,852.9	2,430.1	2,580.9	2,518.2
広島	2,850.0	3,017.0	3,129.6	3,177.2	2,698.8	2,798.8	2,685.0
山口	2,540.0	2,825.0	2,881.5	2,965.5	2,836.8	2,851.1	2,812.2
徳島	2,462.0	2,718.0	2,765.7	2,760.2	2,733.6	2,750.0	2,688.0
香川	2,505.0	2,790.0	2,816.7	2,763.5	2,658.6	2,804.4	2,772.7
愛媛	2,248.0	2,552.0	2,641.0	2,516.5	2,364.0	2,512.3	2,314.7
高知	2,116.0	2,431.0	2,422.1	2,400.0	2,237.9	2,289.4	2,276.8
福岡	2,533.0	2,701.0	2,742.0	2,816.2	2,677.0	2,674.5	2,621.2
佐賀	2,208.0	2,532.0	2,560.8	2,589.4	2,404.9	2,346.2	2,294.2
長崎	2,001.0	2,313.0	2,283.7	2,210.7	2,311.5	2,314.1	2,252.4
熊本	2,231.0	2,417.0	2,385.7	2,354.8	2,244.5	2,287.3	2,287.8
大分	2,375.0	2,664.0	2,801.0	2,634.3	2,449.8	2,395.9	2,387.4
宮崎	2,068.0	2,330.0	2,327.7	2,230.7	2,142.3	2,146.7	2,148.3
鹿児島	2,066.0	2,230.0	2,395.5	2,349.9	2,208.8	2,228.9	2,180.8
沖縄	1,892.0	2,033.0	2,097.5	2,041.7	1,976.1	1,981.8	1,971.8

出典：内閣府「県民経済計算（昭和30－49年度）（1968SNA、昭和55年基準）」、「県民経済計算（昭和50－平成11年度）（1968SNA、平成2年基準）」、「県民経済計算（平成2－15年度）（1993SNA、平成7年基準）」、「県民経済計算（平成8－21年度）（1993SNA、平成12年基準）」、「県民経済計算（平成13－17年度）（1993SNA、平成17年基準）」、「県民経済計算（平成22－30年度）（2008SNA、平成23年基準）」

注：全国の値は全都道府県の合算値。
S30～S49（S55年基準・1968SNA）、S50～H元（H2年基準・1968SNA）、H2～H7（H7年基準・1993SNA）、H8～H12（H12年基準・1993SNA）、H13～H17（H17年基準・1993SNA）、H22～30（H23年基準・2008SNA）であり、各基準ごとは直接接続できない。
S46以前は、全国に沖縄県は含まれない。

1-3-5. 1人当たり県民所得の推移

年度 / 都道府県名	単位（千円）					
	平成25年度	平成26年度	平成27年度	平成28年度	平成29年度	平成30年度
全国	3,078.4	3,090.9	3,202.9	3,213.9	3,289.1	3,317.4
北海道	2,464.6	2,508.7	2,607.8	2,615.4	2,694.5	2,742.2
青森	2,378.3	2,399.1	2,536.4	2,570.3	2,509.3	2,507.4
岩手	2,558.0	2,586.4	2,666.4	2,683.8	2,776.2	2,841.1
宮城	2,652.1	2,761.9	2,915.1	2,890.5	2,935.7	2,944.9
秋田	2,383.8	2,404.6	2,489.8	2,559.6	2,703.0	2,697.2
山形	2,550.6	2,494.9	2,625.2	2,698.7	2,874.6	2,896.6
福島	2,708.1	2,771.9	2,830.2	2,902.4	2,945.6	2,942.8
茨城	2,813.5	2,871.7	3,072.5	3,099.5	3,296.0	3,327.3
栃木	3,156.8	3,133.6	3,361.5	3,369.4	3,478.1	3,479.2
群馬	2,960.4	2,991.4	3,143.7	3,159.6	3,275.8	3,282.9
埼玉	2,854.2	2,849.4	2,937.7	2,960.7	3,051.3	3,046.8
千葉	2,880.2	2,873.1	2,974.2	2,993.1	3,092.3	3,115.8
東京	5,411.3	5,395.7	5,530.1	5,400.3	5,384.4	5,414.8
神奈川	3,054.0	3,029.7	3,109.4	3,173.4	3,206.9	3,267.8
新潟	2,707.2	2,674.7	2,767.7	2,817.5	2,875.8	2,915.9
富山	3,070.5	3,107.4	3,230.6	3,160.7	3,252.3	3,398.1
石川	2,709.0	2,744.1	2,869.6	2,890.1	2,951.8	3,022.7
福井	3,069.8	2,974.5	3,201.9	3,149.9	3,279.3	3,279.8
山梨	2,760.7	2,641.1	2,807.2	2,865.7	3,043.7	3,159.7
長野	2,669.2	2,687.7	2,851.2	2,848.3	2,937.9	3,009.8
岐阜	2,612.0	2,662.2	2,737.1	2,774.2	2,844.1	2,919.0
静岡	3,197.9	3,214.8	3,299.3	3,321.9	3,380.0	3,431.6
愛知	3,580.6	3,597.4	3,702.2	3,629.5	3,694.6	3,727.8
三重	2,944.5	2,820.5	2,944.2	3,046.2	3,096.3	3,120.9
滋賀	2,976.8	2,988.0	3,104.5	3,200.7	3,348.6	3,318.5
京都	2,691.0	2,762.3	2,900.0	2,938.7	2,993.1	2,982.7
大阪	2,975.1	2,987.5	3,075.8	3,041.2	3,172.6	3,189.5
兵庫	2,749.1	2,777.3	2,852.2	2,882.8	2,955.4	2,967.7
奈良	2,433.6	2,446.2	2,484.2	2,501.6	2,587.3	2,631.5
和歌山	2,801.8	2,737.7	2,754.0	2,924.6	2,798.7	2,912.7
鳥取	2,228.0	2,228.2	2,333.9	2,370.9	2,480.4	2,515.3
島根	2,430.7	2,456.7	2,592.1	2,606.1	2,639.9	2,667.3
岡山	2,640.9	2,562.3	2,756.2	2,723.2	2,824.4	2,769.1
広島	2,756.4	2,897.8	3,043.7	3,065.7	3,147.7	3,109.1
山口	2,943.0	2,996.1	2,855.4	3,096.0	3,219.5	3,198.5
徳島	2,836.4	2,895.0	2,988.5	2,950.8	3,066.0	3,092.4
香川	2,795.2	2,812.9	2,910.8	2,935.8	3,009.5	3,013.5
愛媛	2,403.0	2,436.9	2,519.6	2,598.4	2,709.6	2,658.0
高知	2,390.9	2,430.5	2,520.3	2,573.1	2,627.2	2,643.8
福岡	2,661.2	2,666.2	2,759.9	2,793.1	2,878.4	2,885.3
佐賀	2,353.9	2,368.0	2,538.7	2,528.9	2,604.4	2,752.6
長崎	2,254.9	2,222.9	2,428.0	2,522.8	2,577.3	2,629.2
熊本	2,349.0	2,347.5	2,424.0	2,533.3	2,649.6	2,667.4
大分	2,399.8	2,455.4	2,607.0	2,585.4	2,686.0	2,713.7
宮崎	2,247.7	2,242.4	2,317.9	2,387.6	2,445.6	2,467.6
鹿児島	2,257.8	2,275.3	2,364.5	2,398.2	2,511.5	2,508.5
沖縄	2,054.4	2,056.7	2,191.3	2,313.1	2,346.8	2,391.0

出典：内閣府「県民経済計算（昭和30－49年度）（1968SNA、昭和55年基準）」、「県民経済計算（昭和50－平成11年度）（1968SNA、平成2年基準）」、「県民経済計算（平成2－15年度）（1993SNA、平成7年基準）」、「県民経済計算（平成8－21年度）（1993SNA、平成12年基準）」、「県民経済計算（平成13－17年度）（1993SNA、平成17年基準）」、「県民経済計算（平成22－30年度）（2008SNA、平成23年基準）」

注：全国の値は全都道府県の合算値。
S30～S49（S55年基準・1968SNA）、S50～H元（H2年基準・1968SNA）、H2～H7（H7年基準・1993SNA）、H8～H12（H12年基準・1993SNA）、H13～H17（H17年基準・1993SNA）、H22～30（H23年基準・2008SNA）であり、各基準ごとは直接接続できない。
S46以前は、全国に沖縄県は含まれない。

1-3-6. 国内銀行預金、貸出金

都道府県名 ＼ 事項	金融（億円） 国内銀行　R3年3月末 預金	貸出金
全国	8,956,861	5,390,605
北海道	187,209	112,591
青森	46,835	27,826
岩手	50,395	25,884
宮城	115,258	71,771
秋田	41,592	21,287
山形	46,672	24,893
福島	83,405	38,642
茨城	129,373	59,833
栃木	91,331	50,436
群馬	87,977	43,782
埼玉	344,319	166,484
千葉	332,717	154,674
東京	3,199,433	2,319,053
神奈川	471,872	198,072
新潟	101,761	52,026
富山	61,748	34,843
石川	57,889	32,170
福井	38,267	19,518
山梨	34,130	13,521
長野	88,406	37,529
岐阜	86,865	33,506
静岡	164,704	103,331
愛知	445,300	243,352
三重	89,549	38,510
滋賀	65,326	37,262
京都	152,622	65,384
大阪	761,215	413,659
兵庫	260,424	110,380
奈良	73,684	27,671
和歌山	44,398	17,678
鳥取	25,758	14,856
島根	28,389	13,894
岡山	92,077	57,236
広島	145,071	105,888
山口	70,626	37,005
徳島	51,045	22,321
香川	59,416	29,800
愛媛	78,335	64,886
高知	29,646	16,574
福岡	274,258	208,544
佐賀	29,666	13,842
長崎	54,959	29,327
熊本	71,417	46,021
大分	43,288	25,065
宮崎	37,871	27,410
鹿児島	53,959	39,761
沖縄	56,384	42,585
北海道	187,209	112,591
東北	384,157	210,303
関東	4,657,022	2,992,334
北陸	259,665	138,557
中部	908,954	469,749
近畿	1,357,669	672,034
中国	361,921	228,879
四国	218,442	133,581
九州・沖縄	621,802	432,555

出典：日本銀行「都道府県別預金・現金・貸出金」

注：【東北】青森、岩手、宮城、秋田、山形、福島
【関東】茨城、栃木、群馬、埼玉、千葉、東京、神奈川
【北陸】新潟、富山、石川、福井
【中部】山梨、長野、岐阜、静岡、愛知、三重

1-3-7. 国際収支、経常収支、貿易・サービス収支の推移

経常収支

（単位：億円）

事項 / 暦年	経常収支	貿易・サービス収支	貿易収支	輸出	輸入	サービス収支	第一次所得収支	第二次所得収支
昭和60年	119,698	106,736	－	－	－	－	16,036	-3,077
61年	142,437	129,607	－	－	－	－	15,675	-2,842
62年	121,862	102,931	－	－	－	－	23,483	-4,553
63年	101,461	79,349	－	－	－	－	26,436	-4,323
平成元年	87,113	59,695	－	－	－	－	31,773	-4,354
2年	64,736	38,628	－	－	－	－	32,874	-6,768
3年	91,757	72,919	－	－	－	－	34,990	-16,150
4年	142,349	102,054	－	－	－	－	45,125	-4,833
5年	146,690	107,013	－	－	－	－	45,329	-5,651
6年	133,425	98,345	－	－	－	－	41,307	-6,225
7年	103,862	69,545	－	－	－	－	41,573	-7,253
8年	74,943	23,174	90,346	430,153	339,807	-67,172	61,544	-9,775
9年	115,700	57,680	123,709	488,801	365,091	-66,029	68,733	-10,713
10年	149,981	95,299	160,782	482,899	322,117	-65,483	66,146	-11,463
11年	129,734	78,650	141,370	452,547	311,176	-62,720	64,953	-13,869
12年	140,616	74,298	126,983	489,635	362,652	-52,685	76,914	-10,596
13年	104,524	32,120	88,469	460,367	371,898	-56,349	82,009	-9,604
14年	136,837	64,690	121,211	489,029	367,817	-56,521	78,105	-5,958
15年	161,254	83,553	124,631	513,292	388,660	-41,078	86,398	-8,697
16年	196,941	101,961	144,235	577,036	432,801	-42,274	103,488	-8,509
17年	187,277	76,930	117,712	630,094	512,382	-40,782	118,503	-8,157
18年	203,307	73,460	110,701	720,268	609,567	-37,241	142,277	-12,429
19年	249,490	98,253	141,873	800,236	658,364	-43,620	164,818	-13,581
20年	148,786	18,899	58,031	776,111	718,081	-39,131	143,402	-13,515
21年	135,925	21,249	53,876	511,216	457,340	-32,627	126,312	-11,635
22年	193,828	68,571	95,160	643,914	548,754	-26,588	136,173	-10,917
23年	104,013	-31,101	-3,302	629,653	632,955	-27,799	146,210	-11,096
24年	47,640	-80,829	-42,719	619,568	662,287	-38,110	139,914	-11,445
25年	44,566	-122,521	-87,734	678,290	766,024	-34,786	176,978	-9,892
26年	39,215	-134,988	-104,653	740,747	845,400	-30,335	194,148	-19,945
27年	165,194	-28,169	-8,862	752,742	761,604	-19,307	213,032	-19,669
28年	213,910	43,888	55,176	690,927	635,751	-11,288	191,478	-21,456
29年	227,779	42,206	49,113	772,535	723,422	-6,907	206,843	-21,271
30年	195,047	1,052	11,265	812,263	800,998	-10,213	214,026	-20,031
令和元年	192,106	-9,318	1,503	757,753	756,250	-10,821	215,124	-13,700
2年	158,790	-7,250	30,106	673,701	643,595	-37,357	191,532	-25,492

出典： 財務省「国際収支状況」

注１： 平成25年以前の計数は、国際収支マニュアル第5版準拠統計を第6版の基準により組み替えたもの。

注２： 昭和60年～平成7年の計数は、第6版の基準による組み替えに必要な情報が限られることから、比較可能な範囲において、第4版準拠統計を第5版の基準により組み替えたもの。

注３： 令和3年11月9日付で、令和元年5月から令和3年8月までの計数について一部改訂を行っている。

1-3-7. 国際収支、経常収支、貿易・サービス収支の推移

資本移転等収支・金融収支

（単位：億円）

事項 / 暦年	資本移転等収支	金融収支	直接投資	証券投資	金融派生商品	その他投資	外貨準備	誤差脱漏
昭和60年	-1,024	128,512	13,910	100,047	-	15,157	-602	9,836
61年	-857	146,474	23,863	171,729	-	-73,952	24,834	4,897
62年	-1,133	115,868	27,368	154,645	-	-121,637	55,492	-4,857
63年	-1,297	103,377	46,032	98,164	-	-62,074	21,255	3,214
平成元年	-1,873	54,287	65,271	25,790	-	-18,287	-18,487	-30,950
2年	-1,532	33,443	70,903	-11,900	-	-11,857	-13,703	-29,761
3年	-1,614	79,655	40,887	-60,212	-	110,371	-11,391	-10,487
4年	-1,641	128,277	18,426	33,401	-	75,697	753	-12,432
5年	-1,650	145,360	15,234	77,620	-	22,533	29,973	318
6年	-1,920	113,860	17,611	23,657	-	46,738	25,854	-17,648
7年	-2,144	114,841	21,249	30,772	-	8,585	54,235	13,127
8年	-3,537	72,723	28,648	37,082	8,011	-40,442	39,424	1,317
9年	-4,879	152,467	25,910	-41,402	7,166	153,133	7,660	41,645
10年	-19,313	136,226	22,141	57,989	-1,035	67,118	-9,986	5,558
11年	-19,088	130,830	10,604	30,022	3,305	-1,064	87,963	20,184
12年	-9,947	148,757	36,900	38,470	5,090	15,688	52,609	18,088
13年	-3,462	105,629	37,001	56,291	-1,853	-35,175	49,364	4,567
14年	-4,217	133,968	24,331	131,486	-2,630	-77,189	57,969	1,348
15年	-4,672	136,860	29,643	114,731	-6,074	-216,728	215,288	-19,722
16年	-5,134	160,928	35,789	-23,403	-2,590	-21,542	172,675	-30,879
17年	-5,490	163,444	51,703	10,700	8,023	68,456	24,562	-18,343
18年	-5,533	160,494	70,191	-147,961	-2,835	203,903	37,196	-37,280
19年	-4,731	263,775	60,203	-82,515	-3,249	246,362	42,974	19,016
20年	-5,583	186,502	89,243	281,887	-24,562	-192,067	32,001	43,299
21年	-4,653	156,292	57,294	199,485	-9,487	-116,266	25,265	25,019
22年	-4,341	217,099	62,511	127,014	-10,262	-89	37,925	27,612
23年	282	126,294	93,101	-135,245	-13,470	44,010	137,897	21,998
24年	-804	41,925	93,591	24,435	5,903	-51,490	-30,515	-4,911
25年	-7,436	-4,087	142,459	-265,652	55,516	25,085	38,504	-41,217
26年	-2,089	62,782	125,877	-48,330	37,644	-61,306	8,898	25,656
27年	-2,714	218,764	161,319	160,294	21,439	-130,539	6,251	56,283
28年	-7,433	286,059	148,587	296,496	-16,582	-136,662	-5,780	79,583
29年	-2,800	188,113	174,118	-56,513	34,523	9,467	26,518	-36,866
30年	-2,105	201,361	149,093	100,528	1,239	-76,127	26,628	8,419
令和元年	-4,131	248,218	238,185	93,666	3,700	-115,372	28,039	60,242
2年	-1,842	137,395	96,033	42,339	8,662	-21,618	11,980	-19,552

出典： 財務省「国際収支状況」

注１： 平成25年以前の計数は、国際収支マニュアル第5版準拠統計を第6版の基準により組み替えたもの。

注２： 昭和60年～平成7年の計数は、第6版の基準による組み替えに必要な情報が限られることから、比較可能な範囲において、第4版準拠統計を第5版の基準により組み替えたもの。

注３： 令和3年11月9日付で、令和元年5月から令和3年8月までの計数について一部改訂を行っている。

1-3-8. 都道府県別域際収支

域際収支（名目）

都道府県名＼年度	単位（百万円）						
	平成18年度	平成19年度	平成20年度	平成21年度	平成22年度	平成23年度	平成24年度
全国	49,478,912	53,216,274	39,168,491	24,957,669	33,127,566	25,996,577	20,927,270
北海道	-2,161,355	-2,121,278	-2,121,194	-2,148,506	-1,899,716	-2,485,243	-2,519,330
青森	-484,149	-584,273	-597,896	-636,688	-552,654	-912,335	-885,208
岩手	-202,583	-150,830	-234,088	-320,251	-315,785	-685,796	-661,832
宮城	-151,247	-302,752	-470,080	-546,844	-237,298	-1,602,733	-1,490,373
秋田	-441,349	-491,302	-553,247	-620,667	-558,929	-554,412	-581,996
山形	-152,646	-22,695	-183,342	-366,367	-205,737	-270,158	-385,758
福島	683,393	780,931	425,103	273,159	322,001	-432,689	-653,862
茨城	409,117	628,688	409,182	109,439	555,791	568,173	241,104
栃木	1,248,960	1,143,534	823,597	773,983	983,398	796,871	486,779
群馬	711,902	811,461	537,156	536,491	673,801	651,580	576,381
埼玉	-1,873,777	-1,900,430	-2,649,125	-3,526,425	-2,959,108	-3,133,628	-3,789,596
千葉	-2,979,705	-2,790,417	-2,352,196	-2,269,968	-2,090,082	-2,389,314	-2,718,017
東京	41,656,430	41,182,867	38,224,328	33,932,070	33,938,005	33,713,636	33,427,194
神奈川	-1,922,591	-1,011,465	-1,637,963	-2,943,917	-2,056,813	-1,927,685	-2,962,769
新潟	-220,884	-178,947	-416,216	-528,743	-393,221	-179,252	-202,166
富山	341,746	402,671	242,627	-14,605	206,356	267,715	199,569
石川	179,229	205,773	126,612	-17,680	104,204	44,084	31,525
福井	201,876	200,775	24,399	-39,506	23,572	-136,631	-228,304
山梨	40,941	109,308	-17,073	-183,829	4,688	4,749	-160,481
長野	670,540	801,653	358,829	-47,780	175,180	-98,349	-248,291
岐阜	468,218	435,818	375,299	-191,820	46,431	-53,713	17,214
静岡	3,193,060	3,390,344	3,047,178	2,519,035	2,553,967	1,599,222	1,726,475
愛知	7,450,086	7,905,305	4,791,601	4,248,206	4,325,013	4,043,814	4,754,879
三重	251,547	562,465	129,836	368,228	439,649	483,377	472,434
滋賀	315,108	466,296	338,576	262,714	538,616	380,492	34,645
京都	689,821	1,047,622	606,988	272,755	305,775	-11,561	-273,093
大阪	5,653,428	5,663,966	4,705,250	3,058,472	3,879,666	3,492,549	3,322,713
兵庫	-100,317	529,295	34,529	-977,029	-314,127	-443,905	-701,376
奈良	-909,894	-888,461	-884,004	-895,599	-973,575	-1,036,702	-1,107,412
和歌山	-204,431	-241,663	-327,263	-372,834	-223,462	-484,240	-616,380
鳥取	-192,245	-215,071	-252,921	-296,219	-304,856	-365,417	-398,302
島根	-189,472	-171,556	-215,678	-203,725	-196,519	-137,864	-178,602
岡山	194,881	-33,701	-185,825	-533,777	-163,066	606,059	350,303
広島	440,067	569,023	522,810	325,773	359,258	395,782	290,954
山口	809,721	915,024	766,600	486,836	933,145	335,347	275,436
徳島	-70,274	-70,404	-30,693	-51,193	11,348	-62,122	-31,568
香川	23,100	119,217	75,133	76,251	78,091	211,057	177,368
愛媛	-455,129	-432,623	-481,879	-541,640	-416,102	-283,302	-438,885
高知	-615,374	-627,468	-595,204	-650,621	-608,809	-633,942	-647,754
福岡	336,432	402,116	-98,899	82,847	296,515	109,832	-44,824
佐賀	-42,085	45,612	-78,195	-296,806	-234,632	-317,426	-320,962
長崎	-472,749	-431,897	-515,707	-524,781	-487,767	-544,088	-551,523
熊本	-633,739	-567,284	-673,431	-677,409	-655,454	-593,789	-665,077
大分	-45,053	-75,660	-109,677	-78,615	5,993	-72,869	-70,749
宮崎	-527,072	-411,533	-401,260	-443,081	-452,115	-469,396	-475,617
鹿児島	-742,026	-743,004	-697,804	-844,940	-803,084	-834,494	-861,567
沖縄	-700,545	-638,776	-616,282	-576,725	-529,986	-554,707	-586,029
北海道	-2,161,355	-2,121,278	-2,121,194	-2,148,506	-1,899,716	-2,485,243	-2,519,330
東北	-969,465	-949,868	-2,029,766	-2,746,401	-1,941,623	-4,637,375	-4,861,195
関東	37,291,277	38,173,546	33,337,906	26,427,844	29,049,680	28,284,382	25,100,595
北陸	722,851	809,219	393,638	-71,791	334,132	175,168	2,790
中部	12,033,451	13,095,585	8,702,743	6,895,869	7,540,240	5,974,351	6,722,711
近畿	5,443,715	6,577,055	4,474,076	1,348,479	3,212,893	1,896,633	659,097
中国	1,062,952	1,063,719	634,986	-221,112	627,962	833,907	339,789
四国	-1,117,677	-1,011,278	-1,032,643	-1,167,203	-935,472	-768,309	-940,839
九州	-2,126,292	-1,781,650	-2,574,973	-2,782,785	-2,330,544	-2,722,230	-2,990,319
沖縄	-700,545	-638,776	-616,282	-576,725	-529,986	-554,707	-586,029

出典： 内閣府「県民経済計算（平成18年度 － 平成30年度）（2008SNA、平成23年基準）」

注： 全国と各ブロックの値は、各都道府県の単純な合算値。

1-3-8. 都道府県別域際収支

域際収支（名目）

都道府県名＼年度	単位（百万円）					
	平成25年度	平成26年度	平成27年度	平成28年度	平成29年度	平成30年度
全国	17,734,616	22,399,079	25,569,785	24,329,033	27,380,327	31,353,163
北海道	-2,645,917	-2,629,194	-2,395,719	-2,463,321	-2,430,640	-2,548,855
青森	-888,751	-803,366	-661,798	-636,261	-644,152	-739,076
岩手	-786,878	-746,028	-806,503	-756,347	-674,129	-618,451
宮城	-1,386,856	-1,183,345	-1,247,133	-983,977	-704,934	-652,037
秋田	-645,381	-585,338	-586,133	-579,780	-515,854	-596,062
山形	-441,566	-361,757	-393,360	-336,120	-199,627	-204,479
福島	-665,134	-797,327	-1,128,905	-1,193,378	-816,464	-654,078
茨城	71,962	436,199	471,097	599,244	1,199,870	1,189,511
栃木	486,351	232,692	826,322	967,054	1,001,958	1,689,872
群馬	644,303	864,006	851,503	771,280	888,952	661,057
埼玉	-3,962,040	-3,694,228	-3,704,016	-3,626,163	-3,213,420	-2,910,602
千葉	-2,676,953	-2,410,526	-2,654,684	-2,823,317	-2,753,700	-2,740,962
東京	32,959,152	33,400,197	34,027,909	32,532,665	31,756,271	32,209,614
神奈川	-3,504,635	-3,689,617	-3,474,507	-3,326,532	-3,454,841	-3,492,400
新潟	-324,512	-147,595	-7,490	-98,727	61,378	63,404
富山	181,036	293,876	385,108	373,624	434,956	442,331
石川	46,522	122,341	197,007	110,898	236,150	279,495
福井	-366,722	-346,938	-317,548	-380,825	-403,678	-407,317
山梨	-137,845	-90,681	-5,135	-75,760	58,476	26,441
長野	-318,331	-130,736	98,342	67,446	244,536	257,378
岐阜	-162,177	206,707	307,970	361,455	259,875	368,951
静岡	1,823,550	1,764,066	1,769,902	1,814,946	1,916,587	1,813,464
愛知	5,260,952	5,671,057	5,846,464	6,148,798	6,758,649	6,981,248
三重	484,389	453,614	673,651	499,366	575,052	1,272,603
滋賀	120,605	269,937	524,984	605,813	625,119	844,702
京都	-428,850	-370,949	17,175	58,017	153,634	557,918
大阪	3,209,007	3,526,913	3,126,687	2,790,911	3,140,030	3,303,951
兵庫	-1,120,378	-543,137	-567,883	-741,005	-684,969	-22,811
奈良	-1,124,428	-1,105,027	-1,182,730	-1,171,786	-1,185,101	-1,200,988
和歌山	-635,373	-577,295	-528,153	-347,067	-378,087	-480,204
鳥取	-447,582	-420,666	-409,793	-434,289	-434,178	-449,875
島根	-180,998	-141,491	-110,431	-120,807	-107,367	-102,000
岡山	513,732	457,529	560,792	411,155	550,459	602,675
広島	208,716	375,853	440,632	496,708	442,836	362,232
山口	418,322	428,299	225,240	302,888	417,194	567,254
徳島	-3,793	24,021	15,989	-22,230	20,422	68,664
香川	-55,972	-99,067	-77,739	-59,968	-21,900	-14,715
愛媛	-449,040	-430,410	-405,534	-455,512	-372,113	-353,073
高知	-701,143	-678,138	-657,171	-666,078	-670,158	-651,844
福岡	-531,997	-408,768	-2,931	57,525	52,338	304,328
佐賀	-391,427	-318,097	-261,210	-284,336	-272,518	-246,785
長崎	-621,018	-628,409	-570,742	-480,074	-525,391	-565,339
熊本	-889,867	-825,325	-811,294	-770,511	-990,928	-1,018,233
大分	-125,855	-62,624	66,583	66,147	47,202	44,519
宮崎	-479,298	-444,955	-426,928	-413,539	-409,339	-352,792
鹿児島	-948,230	-802,212	-738,262	-721,833	-792,095	-702,837
沖縄	-645,036	-654,982	-729,840	-737,364	-806,034	-832,634
北海道	-2,645,917	-2,629,194	-2,395,719	-2,463,321	-2,430,640	-2,548,855
東北	-5,139,078	-4,624,756	-4,831,322	-4,584,590	-3,493,782	-3,400,779
関東	23,880,295	25,048,042	26,338,489	25,018,471	25,483,566	26,632,531
北陸	-139,164	69,279	264,567	103,697	267,428	314,509
中部	7,088,383	7,964,708	8,696,329	8,892,011	9,754,699	10,693,644
近畿	20,583	1,200,442	1,390,080	1,194,883	1,670,626	3,002,568
中国	512,190	699,524	706,440	655,655	868,944	980,286
四国	-1,209,948	-1,183,594	-1,124,455	-1,203,788	-1,043,749	-950,968
九州	-3,987,692	-3,490,390	-2,744,784	-2,546,621	-2,890,731	-2,537,139
沖縄	-645,036	-654,982	-729,840	-737,364	-806,034	-832,634

出典： 内閣府「県民経済計算（平成18年度 － 平成30年度）（2008SNA、平成23年基準）」
注： 全国と各ブロックの値は、各都道府県の単純な合算値。

1-3-9. 地域別域際収支と地域別産業別域際収支

（単位：10億円）

事項＼地域名	道南地域	道央地域	道北地域	オホーツク地域	十勝地域	釧路・根室地域	北海道
域内生産額	2,500	20,976	3,450	1,982	2,107	2,435	33,450
域際収支計	▲ 347	▲ 1,399	▲ 660	▲ 182	▲ 209	▲ 34	▲ 2,830
道外域際収支	▲ 125	▲ 2,391	▲ 263	▲ 21	▲ 71	40	▲ 2,830
道内域際収支	▲ 222	992	▲ 397	▲ 161	▲ 138	▲ 74	0

（単位：億円）

産業別区分＼地域名	道南地域		道央地域		道北地域	
	道外域際収支	道内域際収支	道外域際収支	道内域際収支	道外域際収支	道内域際収支
農業	124	▲ 317	115	▲ 338	900	160
林業	▲ 1	▲ 5	▲ 46	▲ 69	▲ 9	25
漁業	49	▲ 185	21	▲ 160	61	157
鉱業	▲ 34	▲ 73	▲ 8,579	109	▲ 32	▲ 81
製造業	▲ 977	▲ 833	▲ 15,628	3,891	▲ 2,978	▲ 1,849
うち と畜・肉・酪農品	341	▲ 25	181	▲ 55	286	▲ 80
水産食料品	1,133	108	▲ 135	▲ 50	332	▲ 99
その他の食料品	▲ 176	▲ 145	▲ 3,551	88	▲ 399	▲ 380
繊維	▲ 203	2	▲ 1,506	▲ 24	▲ 270	41
製材・家具	15	▲ 27	▲ 617	20	73	8
パルプ・紙	▲ 37	▲ 60	1,112	▲ 14	195	11
印刷・製版・製本	▲ 33	▲ 34	▲ 269	125	▲ 40	▲ 2
化学製品	▲ 414	▲ 62	▲ 3,826	165	▲ 654	▲ 181
石油・石炭製品	▲ 395	▲ 527	2,690	2,513	▲ 464	▲ 709
窯業・土石製品	31	143	▲ 156	▲ 34	▲ 10	▲ 16
銑鉄・粗鋼	▲ 11	0	366	1	▲ 5	0
鉄鋼一次製品	▲ 59	▲ 53	1,327	238	▲ 80	▲ 69
非鉄金属一次製品	▲ 77	▲ 3	▲ 599	15	▲ 70	▲ 3
金属製品	▲ 104	▲ 59	▲ 610	283	▲ 125	▲ 74
機械	▲ 736	17	▲ 7,643	213	▲ 1,432	▲ 194
その他(注)	▲ 251	▲ 109	▲ 2,390	407	▲ 316	▲ 100
電力・ガス・水道	0	279	▲ 1	1,032	▲ 1	▲ 440
商業	▲ 216	▲ 553	425	1,486	▲ 134	▲ 258
金融・保険・不動産	▲ 178	▲ 322	▲ 1,397	1,671	▲ 257	▲ 586
運輸	239	▲ 9	2,567	179	250	▲ 81
情報通信	▲ 145	▲ 54	▲ 437	606	▲ 214	▲ 223
サービス業	▲ 114	▲ 147	▲ 955	1,507	▲ 211	▲ 796
分類不明	0	▲ 1	2	5	1	▲ 2

産業別区分＼地域名	オホーツク地域		十勝地域		釧路・根室地域	
	道外域際収支	道内域際収支	道外域際収支	道内域際収支	道外域際収支	道内域際収支
農業	707	34	986	303	405	157
林業	6	6	4	30	▲ 11	13
漁業	113	278	9	1	67	▲ 92
鉱業	▲ 8	▲ 21	▲ 9	▲ 24	▲ 44	90
製造業	▲ 661	▲ 560	▲ 1,526	▲ 703	217	53
うち と畜・肉・酪農品	400	24	461	31	563	105
水産食料品	475	▲ 29	27	▲ 81	1,537	150
その他の食料品	▲ 44	▲ 11	▲ 126	85	▲ 393	363
繊維	▲ 157	▲ 8	▲ 150	▲ 5	▲ 166	▲ 5
製材・家具	138	68	46	▲ 8	8	▲ 60
パルプ・紙	▲ 45	▲ 59	▲ 10	▲ 55	550	176
印刷・製版・製本	▲ 24	▲ 32	▲ 25	▲ 19	▲ 26	▲ 37
化学製品	▲ 304	▲ 68	▲ 369	▲ 41	▲ 232	187
石油・石炭製品	▲ 280	▲ 398	▲ 278	▲ 397	▲ 327	▲ 482
窯業・土石製品	▲ 12	▲ 31	▲ 9	▲ 22	▲ 15	▲ 40
銑鉄・粗鋼	▲ 2	▲ 1	▲ 2	0	▲ 3	0
鉄鋼一次製品	▲ 55	▲ 43	▲ 49	▲ 42	▲ 37	▲ 31
非鉄金属一次製品	▲ 86	▲ 4	▲ 54	▲ 2	▲ 35	▲ 2
金属製品	▲ 72	▲ 60	▲ 60	▲ 31	▲ 85	▲ 59
機械	▲ 405	151	▲ 745	▲ 38	▲ 878	▲ 150
その他(注)	▲ 189	▲ 60	▲ 182	▲ 77	▲ 244	▲ 61
電力・ガス・水道	▲ 1	▲ 256	▲ 1	▲ 241	▲ 1	▲ 376
商業	▲ 135	▲ 323	▲ 29	13	▲ 106	▲ 365
金融・保険・不動産	▲ 126	▲ 197	▲ 135	▲ 718	▲ 132	153
運輸	128	▲ 45	205	33	219	▲ 78
情報通信	▲ 116	▲ 93	▲ 118	▲ 114	▲ 124	▲ 121
サービス業	▲ 116	▲ 435	▲ 95	44	▲ 91	▲ 173
分類不明	0	▲ 1	0	▲ 1	0	▲ 1

出典：北海道開発局「平成23年北海道内地域間産業連関表」
（注）３３部門分類（上記出典の参考表参照）における皮革・ゴム、その他製造品及び事務用品

1-3-10. 全国と北海道の貿易額の推移及び品目別輸出入額

（単位：億円）

事項 / 年	全国		北海道	
	輸出額	輸入額	輸出額	輸入額
H8	447,313	379,934	1,841	6,592
H9	509,380	409,562	1,847	6,959
H10	506,450	366,536	2,026	5,430
H11	475,476	352,680	1,870	5,621
H12	516,542	409,384	2,209	6,440
H13	489,792	424,155	2,422	7,011
H14	521,090	422,275	2,318	6,844
H15	545,484	443,620	2,118	7,096
H16	611,700	492,166	2,400	7,482
H17	656,565	569,494	2,636	9,651
H18	752,462	673,443	3,089	12,520
H19	839,314	731,359	3,635	12,882
H20	810,181	789,547	4,127	17,303
H21	541,706	514,994	3,016	9,126
H22	673,996	607,650	3,408	11,512
H23	655,465	681,112	3,676	15,311
H24	637,476	706,886	3,848	16,543
H25	697,742	812,425	4,554	18,981
H26	730,930	859,091	4,787	15,278
H27	756,139	784,055	4,938	12,356
H28	700,358	660,420	3,710	9,055
H29	782,865	753,792	3,920	12,058
H30	814,788	827,033	3,970	14,709
R元	769,317	785,995	3,121	12,532
R2	683,991	680,108	2,295	8,775

出典： 函館税関「北海道貿易概況」、財務省「貿易統計」
注： 全て確定値

（単位：百万円）

事項 / 品目別	輸出額（R2）		
	全国	北海道	対全国割合（%）
食料品	790,111	57,687	7.30
原料品	992,539	20,735	2.09
鉱物性燃料	722,807	7,174	0.99
化学製品	8,533,622	3,049	0.04
原料別製品	7,503,627	52,162	0.70
一般機械	13,140,306	35,672	0.27
電気機器	12,898,112	5,801	0.04
輸送用機器	14,456,213	37,321	0.26
その他	9,334,478	9,939	0.11
総額	81,478,753	229,540	0.28

事項 / 品目別	輸入額（R2）		
	全国	北海道	対全国割合（%）
食料品	6,679,374	217,725	3.26
原料品	4,501,371	31,218	0.69
鉱物性燃料	11,254,099	328,458	2.92
化学製品	7,858,764	46,052	0.59
原料別製品	6,563,543	87,012	1.33
一般機械	7,042,544	47,262	0.67
電気機器	11,354,355	22,762	0.20
輸送用機器	2,599,763	7,469	0.29
その他	9,976,823	89,535	0.90
総額	82,703,304	877,493	1.06

出典： 函館税関「北海道貿易概況」、財務省「貿易統計」
注： 確定値

1-3-10. 全国と北海道の貿易額の推移

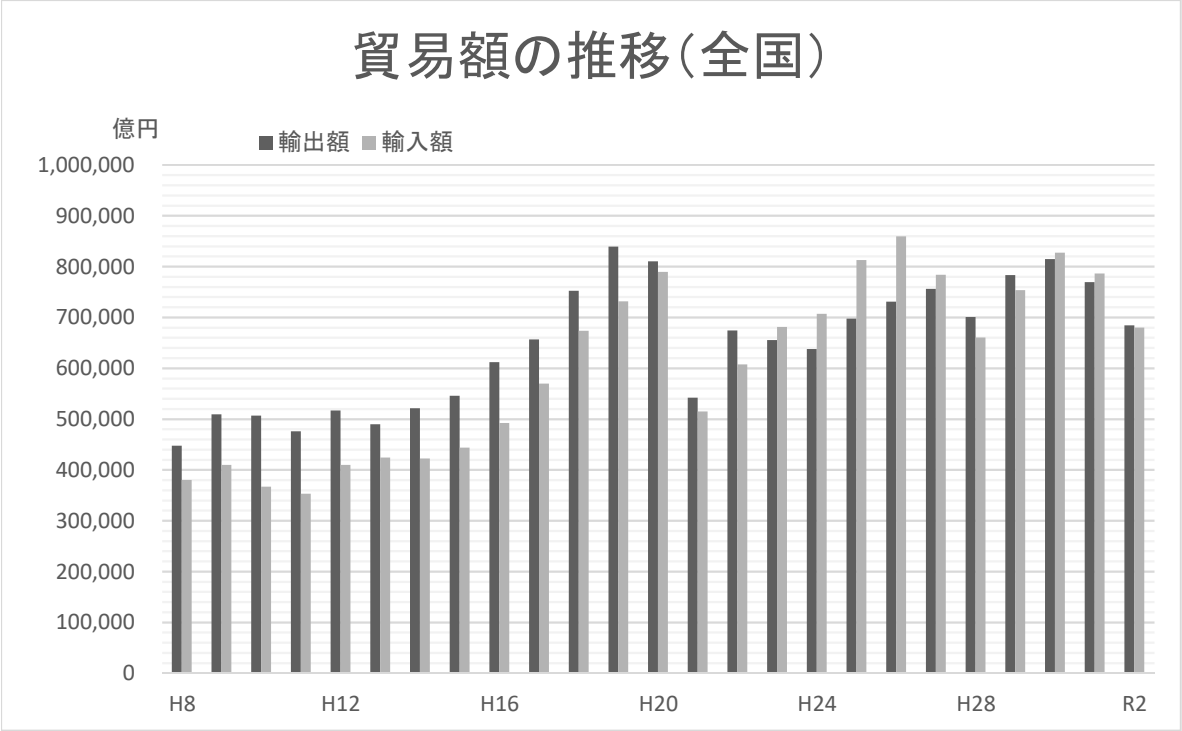

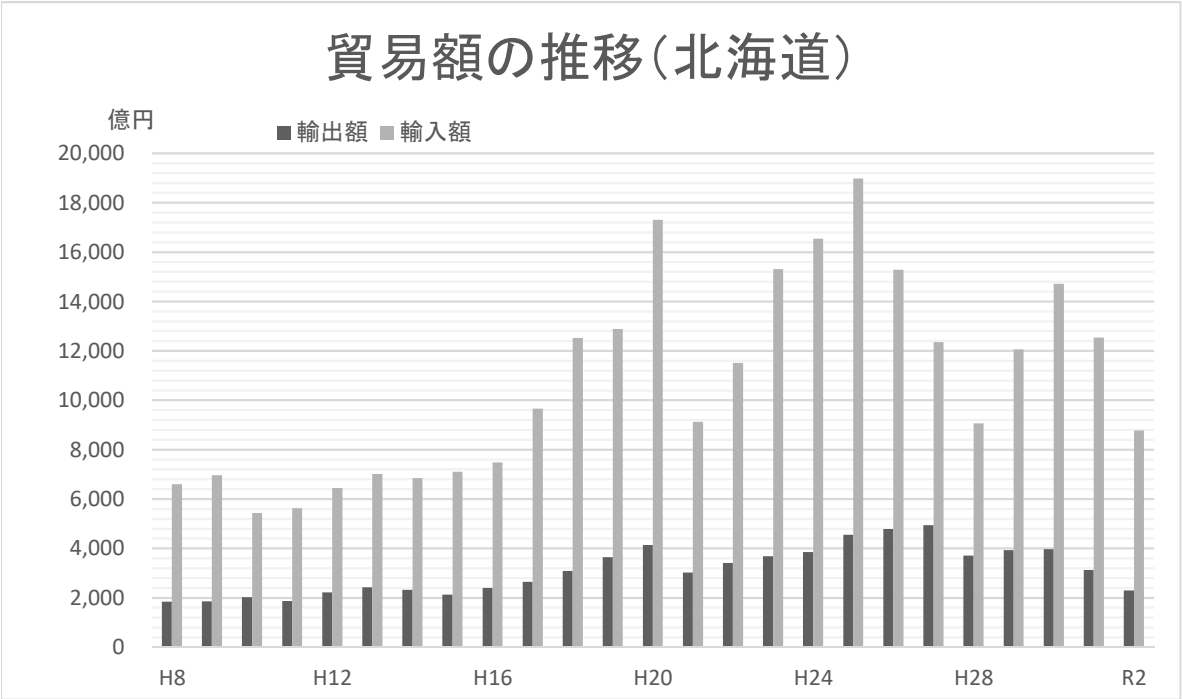

出典：函館税関「北海道貿易概況」、財務省「貿易統計」

1-3-11. 全国と北海道の輸出入相手の地域

（単位：百万円）

事項 / 相手国	全国（R3）		北海道（R3）	
	輸出	輸入	輸出	輸入
総　　額	83,092,468,649	84,568,766,868	229,540,139	877,493,308
ア ジ ア	48,157,180,160	41,024,866,159	166,265,085	304,131,016
大韓民国	5,769,482,755	3,519,625,387	20,072,116	86,314
中華人民共和国	17,984,520,503	20,353,401,026	48,763,887	122,968
台湾	5,986,638,524	3,692,425,361	11,881,652	4,821
香港	3,890,304,415	119,185,316	26,708,130	147
ベトナム	2,096,861,685	2,521,809,493	12,436,091	17,129
タイ	3,624,543,024	2,886,789,697	18,225,625	19,401
シンガポール	2,200,668,905	970,190,613	3,443,130	623
マレーシア	1,713,752,792	2,159,548,626	6,657,097	18,458
フィリピン	1,219,857,506	1,187,820,127	3,078,648	7,217
インドネシア	1,465,215,580	2,147,573,065	6,100,902	18,462
インド	1,219,857,506	674,362,276	2,351,449	2,217
（ＡＳＥＡＮ）	12,461,073,536	12,431,157,417	50,458,064	85,448
中 東	2,052,260,377	8,471,623,035	7,051,212	175,824
サウジアラビア	488,938,294	3,018,928,123	2,517,490	75,503,114
クウェート	161,845,964	727,709,385	723	44,423
カタール	101,143,873	1,276,851,570	5,581	24,703
アラブ首長国連邦	771,732,256	2,978,334,879	4,518,789	29,721
西 欧	8,850,687,564	10,805,978,272	12,715,018	73,605,745
ノルウェー	110,792,469	185,054,692	6,455	1,347
スウェーデン	145,370,653	345,580,282	1,308,979	2,411
英国	1,137,851,010	756,212,302	208,461	4,621
オランダ	1,381,752,934	355,441,825	3,295,326	4,119,674
ベルギー	789,686,647	700,356,432	1,785,353	1,579
フランス	730,916,190	1,274,299,154	1,500,437	10,437
ドイツ	2,279,304,432	2,594,872,748	2,888,882	23,946
イタリア	549,213,519	1,273,345,803	786,931	5,457,362
フィンランド	51,888,970	214,455,753	147,723	6,460
オーストリア	136,196,179	247,491,384	397,508	3,022
中東欧・ロシア等	1,946,347,898	2,358,898,598	14,371,219	72,207
カザフスタン	38,352,719	76,828,288	10,179,953	79,452
ポーランド	368,281,639	128,436,212	33,561	1,251
ロシア	862,389,830	1,543,105,785	185,530	2,053
ハンガリー	191,025,742	129,702,779	7,672,479	71,279
（ＥＵ）	8,806,296,061	10,168,183,967	1,320,833	356,189
北 米	15,750,517,105	10,389,554,804	19,818,398	111,933
カナダ	918,057,168	1,491,055,262	126,354	25,759
アメリカ合衆国	14,832,456,778	8,890,431,677	19,692,044	86,026,564
中 南 米	3,085,870,330	3,619,986,799	8,459,637	46,123
パナマ	527,663,940	95,967,987	4,007,750	0
チリ	203,087,753	811,721,648	2,903,150	7,008
ブラジル	459,617,263	1,086,834,713	103,752	34,255
アフリカ	1,055,446,765	1,524,883,052	3,877,627	1,526,940
南アフリカ共和国	259,294,002	1,106,102,559	137,381	931
大 洋 州	2,194,158,450	6,372,942,751	1,173,209	84,896,672
オーストラリア	1,674,528,213	5,696,783,595	472,920	78,213
ニュージーランド	320,867,863	302,330,968	16,844	6,636

出典： 財務省「貿易統計」・函館税関「北海道貿易概況」

1-3-12. 全国と北海道の完全失業率と有効求人倍率の推移

事項	完全失業率(%)		有効求人倍率(倍)		有効求人倍率(倍)	
	年平均		年平均		年度平均	
年	全国	北海道	全国	北海道	全国	北海道
S29	2.3					
30	2.5					
31	2.3					
32	1.9					
33	2.1					
34	2.2					
35	1.7					
36	1.4					
37	1.3					
38	1.3		0.70	1.07	0.73	1.02
39	1.1		0.80	0.97	0.79	0.95
40	1.2		0.64	0.86	0.61	0.84
41	1.3		0.74	0.88	0.81	0.89
42	1.3		1.00	0.88	1.05	0.93
43	1.2		1.12	0.97	1.14	0.96
44	1.1		1.30	0.94	1.37	0.91
45	1.1		1.41	0.87	1.35	0.82
46	1.2		1.12	0.75	1.06	0.70
47	1.4		1.16	0.68	1.30	0.70
48	1.3		1.76	0.77	1.74	0.75
49	1.4		1.20	0.66	0.98	0.61
50	1.9		0.61	0.52	0.59	0.50
51	2.0		0.64	0.47	0.64	0.45
52	2.0		0.56	0.43	0.54	0.43
53	2.2		0.56	0.44	0.59	0.44
54	2.1		0.71	0.46	0.74	0.46
55	2.0		0.75	0.45	0.73	0.44
56	2.2		0.68	0.43	0.67	0.42
57	2.4		0.61	0.41	0.60	0.40
58	2.6	4.2	0.60	0.39	0.61	0.38
59	2.7	4.5	0.65	0.38	0.66	0.38
60	2.6	4.5	0.68	0.39	0.67	0.40
61	2.8	4.2	0.62	0.40	0.62	0.40
62	2.8	4.2	0.70	0.44	0.76	0.46
63	2.5	3.7	1.01	0.53	1.08	0.54
H元	2.3	3.0	1.25	0.59	1.30	0.61
2	2.1	3.0	1.40	0.65	1.43	0.67
3	2.1	2.9	1.40	0.70	1.34	0.69
4	2.2	2.9	1.08	0.66	1.00	0.64
5	2.5	2.9	0.76	0.59	0.71	0.58
6	2.9	3.2	0.64	0.56	0.64	0.56
7	3.2	3.2	0.63	0.54	0.64	0.54
8	3.4	3.8	0.70	0.58	0.72	0.58
9	3.4	3.8	0.72	0.54	0.69	0.51
10	4.1	4.9	0.53	0.44	0.50	0.44
11	4.7	4.9	0.48	0.44	0.49	0.43
12	4.7	5.5	0.59	0.46	0.62	0.48
13	5.0	5.9	0.59	0.48	0.56	0.47
14	5.4	6.0	0.54	0.47	0.56	0.48
15	5.3	6.7	0.64	0.49	0.69	0.50
16	4.7	5.7	0.83	0.54	0.86	0.55
17	4.4	5.3	0.95	0.57	0.98	0.58
18	4.1	5.4	1.06	0.59	1.06	0.59
19	3.9	5.0	1.04	0.56	1.02	0.53
20	4.0	5.1	0.88	0.44	0.77	0.43
21	5.1	5.5	0.47	0.37	0.45	0.37
22	5.1	5.1	0.52	0.41	0.56	0.42
23	4.6	5.2	0.65	0.47	0.68	0.50
24	4.3	5.2	0.80	0.59	0.82	0.62
25	4.0	4.6	0.93	0.74	0.97	0.79
26	3.6	4.1	1.09	0.86	1.11	0.88
27	3.4	3.4	1.20	0.96	1.23	0.98
28	3.1	3.6	1.36	1.04	1.39	1.07
29	2.8	3.3	1.50	1.11	1.54	1.14
30	2.4	2.9	1.61	1.18	1.62	1.20
R元	2.4	2.6	1.60	1.24	1.55	1.22
2	2.8	3.0	1.18	1.03	1.10	0.99

出典： 総務省統計局「労働力調査」、厚生労働省「一般職業紹介状況（職業安定業務統計）」
注１： 完全失業率（年平均・原数値）、有効求人倍率（年平均及び年度平均・原数値、パート含む）
注２： 完全失業率と有効求人倍率（年平均）の全国値はS47まで、有効求人倍率（年度平均）の全国値はS46まで、沖縄県分を含まない。
注３： 東日本大震災の影響により、岩手県、宮城県及び福島県において労働力調査実施が一時困難となり、H23年の完全失業率の全国値は補完的に推計された値。

1-3-12. 全国と北海道の完全失業率と有効求人倍率の推移

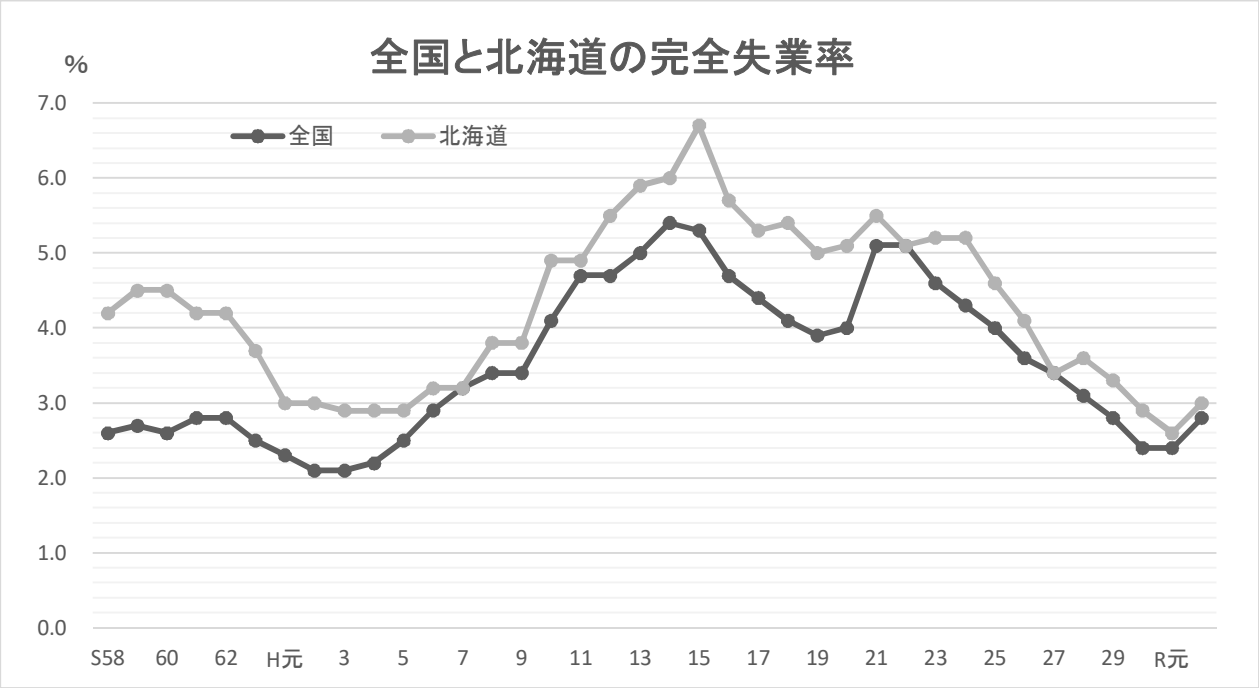

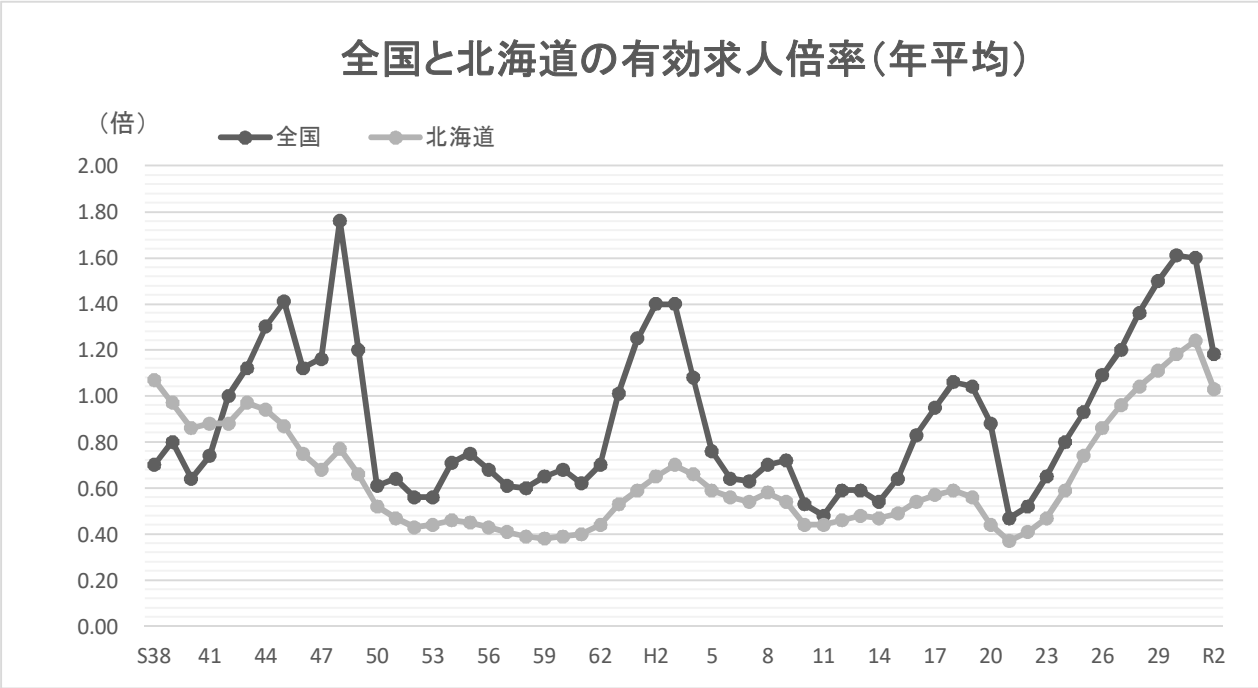

出典：総務省統計局「労働力調査」、厚生労働省「一般職業紹介状況（職業安定業務統計）」

1-3-13. 産業別就業者数

事項 / 都道府県名	産業別就業者(千人)							
	H29.10.1現在				H27.10.1現在			
	総数	第1次産業	第2次産業	第3次産業	総数	第1次産業	第2次産業	第3次産業
全国	66,213	2,193	15,456	46,441	58,919	2,222	13,921	39,615
北海道	2,613	155	440	1,933	2,435	170	412	1,718
青森	649	76	133	428	626	75	124	408
岩手	655	64	168	409	636	68	160	400
宮城	1,207	46	276	850	1,078	47	247	760
秋田	500	38	126	328	483	46	116	313
山形	580	48	161	357	562	52	160	338
福島	971	59	293	590	922	60	271	555
茨城	1,515	79	451	942	1,401	79	400	865
栃木	1,034	59	311	630	964	53	296	579
群馬	1,029	44	320	638	966	48	298	592
埼玉	3,907	63	887	2,808	3,485	55	804	2,367
千葉	3,274	90	619	2,456	2,880	80	560	2,082
東京	7,887	34	1,195	6,319	5,859	23	898	4,226
神奈川	4,901	38	997	3,689	4,122	34	867	2,970
新潟	1,165	60	339	742	1,141	66	323	729
富山	554	15	184	344	539	18	178	335
石川	610	18	168	410	573	17	157	375
福井	422	14	130	269	399	15	123	255
山梨	442	30	123	281	409	29	114	257
長野	1,112	93	312	681	1,070	97	305	643
岐阜	1,059	35	338	664	1,016	31	326	628
静岡	1,945	63	636	1,206	1,865	71	601	1,137
愛知	4,069	81	1,288	2,574	3,669	76	1,174	2,250
三重	941	28	294	589	873	31	270	542
滋賀	744	18	232	470	678	18	221	414
京都	1,340	22	303	961	1,193	24	257	807
大阪	4,471	19	1,018	3,236	3,778	19	838	2,588
兵庫	2,722	51	660	1,925	2,444	48	610	1,686
奈良	641	14	143	460	591	16	134	423
和歌山	465	38	95	320	445	39	97	297
鳥取	290	23	63	195	281	25	60	188
島根	349	21	79	240	343	27	77	231
岡山	966	40	255	642	901	41	235	581
広島	1,459	38	377	1,005	1,337	41	347	904
山口	679	28	171	461	645	31	165	436
徳島	362	28	80	245	343	28	80	224
香川	491	23	123	332	453	24	114	301
愛媛	679	52	157	453	643	47	148	416
高知	359	36	61	251	323	37	54	222
福岡	2,558	69	530	1,879	2,254	63	454	1,625
佐賀	423	35	103	277	410	35	96	267
長崎	672	49	134	477	644	48	126	450
熊本	881	79	178	605	834	80	172	563
大分	573	35	137	393	546	36	122	363
宮崎	549	56	114	371	519	56	107	345
鹿児島	800	64	154	565	754	70	144	526
沖縄	704	27	104	546	590	27	82	433
北海道	2,613	155	440	1,933	2,435	170	412	1,718
東北	5,727	391	1,496	3,704	5,448	414	1,401	3,503
関東	23,989	437	4,903	17,763	20,086	401	4,237	13,938
北陸	1,586	47	482	1,023	1,511	50	458	965
中部	9,126	300	2,868	5,714	8,493	306	2,676	5,200
近畿	10,383	162	2,451	7,372	9,129	164	2,157	6,215
中国	3,743	150	945	2,543	3,507	165	884	2,340
四国	1,891	139	421	1,281	1,762	136	396	1,163
九州	6,456	387	1,350	4,567	5,961	388	1,221	4,139
沖縄	704	27	104	546	590	27	82	433

出典： 総務省統計局「平成27年国勢調査」、総務省統計局「平成29年就業構造基本調査」

注１： 就業構造基本調査は、ふだんの就業・不就業の状態を把握（ユージュアル方式）しており、国勢調査は、月末1週間の就業・不就業の状態を把握（アクチュアル方式）しており、数値を比較する際は注意を要する。

注２： 総数には「分類不能の産業」が含まれる。

1-3-14. 着工新設住宅戸数（年度計）

事項 / 都道府県名	令和2年度計		令和元年度計	
	着工新設住宅戸数（戸）	全国に占める割合（%）	着工新設住宅戸数（戸）	全国に占める割合（%）
全国	812,164	100.0	905,123	100.0
北海道	31,772	3.9	32,624	3.6
青森	5,651	0.7	6,174	0.7
岩手	5,901	0.7	8,460	0.9
宮城	14,661	1.8	17,591	1.9
秋田	3,886	0.5	4,209	0.5
山形	4,910	0.6	5,755	0.6
福島	9,350	1.2	11,043	1.2
茨城	16,380	2.0	17,971	2.0
栃木	10,651	1.3	11,988	1.3
群馬	9,988	1.2	11,935	1.3
埼玉	47,975	5.9	50,660	5.6
千葉	43,121	5.3	45,946	5.1
東京	133,175	16.4	139,015	15.4
神奈川	61,589	7.6	73,209	8.1
新潟	10,722	1.3	11,488	1.3
富山	5,173	0.6	6,139	0.7
石川	6,749	0.8	8,237	0.9
福井	3,961	0.5	4,989	0.6
山梨	4,130	0.5	4,841	0.5
長野	12,152	1.5	12,592	1.4
岐阜	10,584	1.3	12,001	1.3
静岡	20,528	2.5	22,198	2.5
愛知	53,284	6.6	66,403	7.3
三重	9,508	1.2	10,162	1.1
滋賀	8,900	1.1	8,712	1.0
京都	15,707	1.9	15,600	1.7
大阪	63,519	7.8	70,002	7.7
兵庫	30,551	3.8	32,110	3.5
奈良	4,987	0.6	6,170	0.7
和歌山	4,452	0.5	5,188	0.6
鳥取	2,499	0.3	2,616	0.3
島根	3,136	0.4	4,177	0.5
岡山	11,901	1.5	13,200	1.5
広島	16,081	2.0	18,845	2.1
山口	6,419	0.8	7,311	0.8
徳島	3,245	0.4	4,122	0.5
香川	4,688	0.6	5,680	0.6
愛媛	7,954	1.0	7,756	0.9
高知	3,412	0.4	3,310	0.4
福岡	34,555	4.3	39,860	4.4
佐賀	4,469	0.6	5,673	0.6
長崎	5,956	0.7	6,749	0.7
熊本	12,511	1.5	14,979	1.7
大分	6,541	0.8	6,926	0.8
宮崎	5,817	0.7	6,463	0.7
鹿児島	8,728	1.1	8,946	1.0
沖縄	10,335	1.3	15,098	1.7
北海道	31,772	3.9	32,624	3.6
東北	55,081	6.8	64,720	7.2
関東	327,009	40.3	355,565	39.3
北陸	15,883	2.0	19,365	2.1
中部	106,056	13.1	123,356	13.6
近畿	128,116	15.8	137,782	15.2
中国	40,036	4.9	46,149	5.1
四国	19,299	2.4	20,868	2.3
九州	78,577	9.7	89,596	9.9
沖縄	10,335	1.3	15,098	1.7

出典： 国土交通省「建築着工統計調査」

1-3-15. 工業事業所数、従業者数、製造品出荷額（都道府県）

事項 / 都道府県名	実数（2020）			全国に占める割合（%）		
	事務所数	従業者数（人）	製造品出荷額等（億円）	事務所数	従業者数	製造品出荷額等
全国	181,877	7,717,646	3,225,334	100.0	100.0	100.0
北海道	4,982	168,703	60,489	2.7	2.2	1.9
青森	1,342	56,877	17,271	0.7	0.7	0.5
岩手	2,055	87,639	26,262	1.1	1.1	0.8
宮城	2,528	116,847	45,336	1.4	1.5	1.4
秋田	1,648	61,753	12,862	0.9	0.8	0.4
山形	2,339	98,407	28,456	1.3	1.3	0.9
福島	3,485	158,688	50,890	1.9	2.1	1.6
茨城	4,927	272,191	125,812	2.7	3.5	3.9
栃木	4,039	203,444	89,664	2.2	2.6	2.8
群馬	4,480	210,730	89,819	2.5	2.7	2.8
埼玉	10,490	389,487	137,582	5.8	5.0	4.3
千葉	4,753	208,486	125,183	2.6	2.7	3.9
東京	9,887	245,851	71,608	5.4	3.2	2.2
神奈川	7,267	356,780	177,461	4.0	4.6	5.5
新潟	5,053	186,900	49,589	2.8	2.4	1.5
富山	2,645	126,638	39,124	1.5	1.6	1.2
石川	2,748	103,466	30,059	1.5	1.3	0.9
福井	2,032	72,879	22,591	1.1	0.9	0.7
山梨	1,674	73,946	24,820	0.9	1.0	0.8
長野	4,767	202,222	61,578	2.6	2.6	1.9
岐阜	5,415	203,537	59,143	3.0	2.6	1.8
静岡	8,786	413,000	171,540	4.8	5.4	5.3
愛知	15,063	848,565	479,244	8.3	11.0	14.9
三重	3,398	207,694	107,173	1.9	2.7	3.3
滋賀	2,622	164,215	80,485	1.4	2.1	2.5
京都	4,126	145,211	56,588	2.3	1.9	1.8
大阪	15,522	444,362	169,384	8.5	5.8	5.3
兵庫	7,510	363,044	162,633	4.1	4.7	5.0
奈良	1,783	61,560	21,224	1.0	0.8	0.7
和歌山	1,664	53,497	26,476	0.9	0.7	0.8
鳥取	814	33,444	7,816	0.4	0.4	0.2
島根	1,111	41,867	12,372	0.6	0.5	0.4
岡山	3,147	151,056	77,041	1.7	2.0	2.4
広島	4,577	218,639	97,415	2.5	2.8	3.0
山口	1,671	95,585	65,535	0.9	1.2	2.0
徳島	1,089	47,404	19,081	0.6	0.6	0.6
香川	1,774	70,080	27,116	1.0	0.9	0.8
愛媛	2,055	78,189	43,088	1.1	1.0	1.3
高知	1,084	25,416	5,855	0.6	0.3	0.2
福岡	5,009	222,453	99,122	2.8	2.9	3.1
佐賀	1,303	61,907	20,698	0.7	0.8	0.6
長崎	1,581	54,630	17,192	0.9	0.7	0.5
熊本	1,922	94,131	28,523	1.1	1.2	0.9
大分	1,371	66,019	42,989	0.8	0.9	1.3
宮崎	1,337	55,285	16,346	0.7	0.7	0.5
鹿児島	1,944	69,563	19,940	1.1	0.9	0.6
沖縄	1,058	25,359	4,859	0.6	0.3	0.2
北海道	4,982	168,703	60,489	2.7	2.2	1.9
東北	18,450	767,111	230,665	10.1	9.9	7.2
関東	47,517	1,960,915	841,950	26.1	25.4	26.1
北陸	7,425	302,983	91,774	4.1	3.9	2.8
中部	37,429	1,875,018	878,678	20.6	24.3	27.2
近畿	33,227	1,231,889	516,789	18.3	16.0	16.0
中国	11,320	540,591	260,179	6.2	7.0	8.1
四国	6,002	221,089	95,141	3.3	2.9	2.9
九州	14,467	623,988	244,810	8.0	8.1	7.6
沖縄	1,058	25,359	4,859	0.6	0.3	0.2

出典： 経済産業省「2020年工業統計表「産業編」」
※従業者４人以上の事業所に関する統計

1-3-16. 工業事業所数、従業者数、製造品出荷額(道内市町村)

市町村名＼事項	実数（2020）			全道に占める割合（%）		
	事業所数	従業者数（人）	製造品出荷額等（億円）	事業所数	従業者数	製造品出荷額等
北海道	4,982	168,703	60,489	8.24	100.00	100.00
道南地域	516	15,765	28,279	10.34	9.35	46.78
渡島計	472	15,047	3,715	9.46	8.92	6.16
函館市	247	7,231	1,731	4.96	4.29	2.86
北斗市	57	2,770	730	1.14	1.64	1.21
松前町	15	384	46	0.30	0.23	0.08
福島町	10	246	28	0.20	0.15	0.05
知内町	8	327	54	0.16	0.19	0.09
木古内町	5	71	10	0.10	0.04	0.02
七飯町	26	1,113	236	0.52	0.66	0.39
鹿部町	13	386	71	0.26	0.23	0.12
森町	59	1,557	446	1.18	0.92	0.74
八雲町	22	586	276	0.44	0.35	0.46
長万部町	10	376	87	0.20	0.22	0.14
檜山計	44	718	24,564	0.88	0.43	40.62
江差町	6	102	12	0.12	0.06	0.02
上ノ国町	9	129	20	0.18	0.08	0.03
厚沢部町	7	94	17	0.14	0.06	0.03
乙部町	7	237	40	0.14	0.14	0.07
奥尻町	3	20	24,454	0.06	0.01	40.43
今金町	5	37	4	0.10	0.02	0.01
せたな町	7	99	18	0.14	0.06	0.03
道央地域	2,571	100,139	156,533	51.57	59.36	258.76
石狩計	1,347	53,837	13,484	27.05	31.90	22.30
札幌市	886	28,549	5,896	17.78	16.92	9.75
江別市	78	3,901	969	1.57	2.31	1.60
千歳市	93	7,695	2,437	1.87	4.56	4.03
恵庭市	84	4,810	1,607	1.69	2.85	2.66
北広島市	76	3,652	949	1.53	2.16	1.57
石狩市	121	4,257	1,251	2.43	2.52	2.07
当別町	7	956	375	0.14	0.57	0.62
新篠津村	2	17	X	0.04	0.01	-
後志計	335	10,221	77,995	6.72	6.06	128.96
小樽市	212	7,401	1,705	4.26	4.39	2.82
島牧村	-	-	-	-	-	-
寿都町	9	219	36	0.18	0.13	0.06
黒松内町	2	49	X	0.04	0.03	-
蘭越町	3	16	1	0.06	0.01	0.00
ニセコ町	4	117	22	0.08	0.07	0.04
真狩村	3	53	29,817	0.06	0.03	49.29
留寿都村	3	42	10	0.06	0.02	0.02
喜茂別町	2	98	X	0.04	0.06	-
京極町	6	244	58	0.12	0.14	0.10
倶知安町	11	216	70	0.22	0.13	0.12

出典：経済産業省「2020年工業統計表「市区町村編」」
※従業者４人以上の事業所に関する統計
注：「X」は、該当数値が秘匿されている箇所。

1-3-16. 工業事業所数、従業者数、製造品出荷額(道内市町村)

市町村名＼事項	実数（2020）			全道に占める割合（%）		
	事業所数	従業者数（人）	製造品出荷額等（億円）	事業所数	従業者数	製造品出荷額等
共和町	5	307	50	0.10	0.18	0.08
岩内町	24	498	71	0.48	0.30	0.12
泊村	1	7	X	0.02	0.00	-
神恵内村	1	11	X	0.02	0.01	-
積丹町	2	13	X	0.04	0.01	-
古平町	7	256	38	0.14	0.15	0.06
仁木町	6	112	103	0.12	0.07	0.17
余市町	31	540	83	0.62	0.32	0.14
赤井川村	3	22	45,933	0.06	0.01	75.94
空知計	354	11,827	46,000	7.08	7.02	76.03
夕張市	16	618	109	0.32	0.37	0.18
岩見沢市	59	2,754	832	1.18	1.63	1.37
美唄市	38	754	147	0.76	0.45	0.24
芦別市	22	1,052	175	0.44	0.62	0.29
赤平市	24	1,083	223	0.48	0.64	0.37
三笠市	22	487	113	0.44	0.29	0.19
滝川市	21	526	111	0.42	0.31	0.18
砂川市	20	737	267	0.40	0.44	0.44
歌志内市	2	37	X	0.04	0.02	-
深川市	16	252	56	0.32	0.15	0.09
南幌町	19	345	65	0.38	0.20	0.11
奈井江町	11	1,011	269	0.22	0.60	0.44
上砂川町	5	303	44	0.10	0.18	0.07
由仁町	16	415	81	0.32	0.25	0.13
長沼町	11	215	31	0.22	0.13	0.05
栗山町	28	736	132	0.56	0.44	0.22
月形町	2	40	X	0.04	0.02	-
浦臼町	2	15	X	0.04	0.01	-
新十津川町	3	25	43,282	0.06	0.01	71.55
妹背牛町	6	280	53	0.12	0.17	0.09
秩父別町	4	28	4	0.08	0.02	0.01
雨竜町	-	-	-	-	-	-
北竜町	2	32	X	0.04	0.02	-
沼田町	5	82	6	0.10	0.05	0.01
胆振計	467	23,252	18,800	9.36	13.78	31.06
室蘭市	123	7,058	4,054	2.47	4.18	6.70
苫小牧市	192	11,702	13,285	3.85	6.94	21.96
登別市	36	742	213	0.72	0.44	0.35
伊達市	24	713	195	0.48	0.42	0.32
豊浦町	3	16	1	0.06	0.01	0.00
壮瞥町	3	18	2	0.06	0.01	0.00
白老町	44	1,469	656	0.88	0.87	1.08
厚真町	4	287	96	0.08	0.17	0.16
洞爺湖町	12	272	60	0.24	0.16	0.10
安平町	17	852	211	0.34	0.51	0.35
むかわ町	9	123	27	0.18	0.07	0.04

出典： 経済産業省「2020年工業統計表「市区町村編」」
※従業者４人以上の事業所に関する統計
注： 「X」は、該当数値が秘匿されている箇所。

1-3-16. 工業事業所数、従業者数、製造品出荷額(道内市町村)

市町村名＼事項	実数（2020）			全道に占める割合（%）		
	事業所数	従業者数（人）	製造品出荷額等（億円）	事業所数	従業者数	製造品出荷額等
日高計	68	1,002	253	1.36	0.60	0.41
日高町	12	245	109	0.24	0.15	0.18
平取町	3	31	4	0.06	0.02	0.01
新冠町	2	31	X	0.04	0.02	-
浦河町	18	190	27	0.36	0.11	0.04
様似町	11	196	50	0.22	0.12	0.08
えりも町	6	92	33	0.12	0.05	0.05
新ひだか町	16	217	31	0.32	0.13	0.05
道北地域	720	17,123	219,765	14.42	10.15	363.30
上川計	543	12,671	201,099	10.88	7.51	332.43
旭川市	318	8,787	2,233	6.38	5.21	3.69
士別市	33	460	146	0.66	0.27	0.24
名寄市	22	419	232	0.44	0.25	0.38
富良野市	21	351	70	0.42	0.21	0.12
鷹栖町	9	100	39	0.18	0.06	0.06
東神楽町	12	220	38	0.24	0.13	0.06
当麻町	16	309	77	0.32	0.18	0.13
比布町	8	74	16	0.16	0.04	0.03
愛別町	7	98	15	0.14	0.06	0.02
上川町	3	47	8	0.06	0.03	0.01
東川町	31	709	124	0.62	0.42	0.21
美瑛町	12	257	63	0.24	0.15	0.10
上富良野町	7	294	51	0.14	0.17	0.08
中富良野町	3	63	9	0.06	0.04	0.01
南富良野町	6	77	197,913	0.12	0.05	327.19
占冠村	1	19	X	0.02	0.01	-
和寒町	6	62	13	0.12	0.04	0.02
剣淵町	3	41	4	0.06	0.02	0.01
下川町	8	117	26	0.16	0.07	0.04
美深町	7	45	6	0.14	0.03	0.01
音威子府村	1	5	X	0.02	0.00	-
中川町	3	37	5	0.06	0.02	0.01
幌加内町	6	80	9	0.12	0.05	0.01
留萌計	48	1,494	249	0.96	0.88	0.42
留萌市	16	745	85	0.32	0.44	0.14
増毛町	11	421	108	0.22	0.25	0.18
小平町	2	37	X	0.04	0.02	-
苫前町	5	66	10	0.10	0.04	0.02
羽幌町	7	132	35	0.14	0.08	0.06
初山別村	2	21	X	0.04	0.01	-
遠別町	4	55	11	0.08	0.03	0.02
天塩町	1	17	X	0.02	0.01	-

出典：経済産業省「2020年工業統計表「市区町村編」」
※従業者４人以上の事業所に関する統計
注：「X」は、該当数値が秘匿されている箇所。

1-3-16. 工業事業所数、従業者数、製造品出荷額(道内市町村)

市町村名＼事項	実数（2020）			全道に占める割合（%）		
	事業所数	従業者数（人）	製造品出荷額等（億円）	事業所数	従業者数	製造品出荷額等
宗谷計	129	2,958	18,418	2.58	1.76	30.45
稚内市	65	1,613	565	1.30	0.96	0.93
猿払村	10	378	101	0.20	0.22	0.17
浜頓別町	11	204	88	0.22	0.12	0.14
中頓別町	3	19	17,316	0.06	0.01	28.63
枝幸町	19	372	208	0.38	0.22	0.34
豊富町	5	98	85	0.10	0.06	0.14
礼文町	6	75	28	0.12	0.04	0.05
利尻町	3	26	10	0.06	0.02	0.02
利尻富士町	5	62	18	0.10	0.04	0.03
幌延町	2	111	X	0.04	0.07	－
オホーツク地域	388	10,897	3,656	7.77	6.46	6.04
オホーツク計	388	10,897	3,656	7.77	6.46	6.04
北見市	107	2,589	661	2.15	1.53	1.09
網走市	47	1,532	472	0.94	0.91	0.78
紋別市	58	1,545	580	1.16	0.92	0.96
美幌町	24	900	225	0.48	0.53	0.37
津別町	13	636	244	0.26	0.38	0.40
斜里町	18	512	336	0.36	0.30	0.56
清里町	3	92	13	0.06	0.05	0.02
小清水町	7	127	31	0.14	0.08	0.05
訓子府町	3	234	54	0.06	0.14	0.09
置戸町	3	26	5	0.06	0.02	0.01
佐呂間町	10	586	477	0.20	0.35	0.79
遠軽町	24	471	91	0.48	0.28	0.15
湧別町	26	525	177	0.52	0.31	0.29
滝上町	6	62	11	0.12	0.04	0.02
興部町	13	391	96	0.26	0.23	0.16
西興部村	3	55	11	0.06	0.03	0.02
雄武町	19	463	153	0.38	0.27	0.25
大空町	4	151	20	0.08	0.09	0.03
十勝地域	364	12,905	63,572	7.29	7.66	105.10
十勝計	364	12,905	63,572	7.29	7.66	105.10
帯広市	122	4,946	1,617	2.45	2.93	2.67
音更町	27	1,263	850	0.54	0.75	1.41
士幌町	10	1,040	216	0.20	0.62	0.36
上士幌町	9	98	20	0.18	0.06	0.03
鹿追町	5	39	6	0.10	0.02	0.01
新得町	11	164	37	0.22	0.10	0.06
清水町	18	479	226	0.36	0.28	0.37
芽室町	40	1,397	756	0.80	0.83	1.25
中札内村	18	640	153	0.36	0.38	0.25
更別村	2	105	X	0.04	0.06	－
大樹町	7	386	237	0.14	0.23	0.39
広尾町	20	329	98	0.40	0.20	0.16
幕別町	30	1,014	167	0.60	0.60	0.28

出典：経済産業省「2020年工業統計表「市区町村編」」
※従業者４人以上の事業所に関する統計
注：「X」は、該当数値が秘匿されている箇所。

1-3-16. 工業事業所数、従業者数、製造品出荷額(道内市町村)

事項 / 市町村名	実数（2020）			全道に占める割合（%）		
	事業所数	従業者数（人）	製造品出荷額等（億円）	事業所数	従業者数	製造品出荷額等
池田町	9	315	138	0.18	0.19	0.23
豊頃町	4	37	58,566	0.08	0.02	96.82
本別町	10	207	278	0.20	0.12	0.46
足寄町	10	180	34	0.20	0.11	0.06
陸別町	2	36	X	0.04	0.02	－
浦幌町	10	230	174	0.20	0.14	0.29
釧路・根室地域	424	11,881	5,669	8.50	7.05	9.37
釧路計	271	8,257	3,981	5.43	4.90	6.57
釧路市	158	4,581	2,433	3.17	2.72	4.02
釧路町	27	495	117	0.54	0.29	0.19
厚岸町	28	587	200	0.56	0.35	0.33
浜中町	19	536	454	0.38	0.32	0.75
標茶町	4	136	296	0.08	0.08	0.49
弟子屈町	6	103	21	0.12	0.06	0.03
鶴居村	3	34	6	0.06	0.02	0.01
白糠町	26	1,785	456	0.52	1.06	0.75
根室計	153	3,624	1,687	3.07	2.15	2.80
根室市	73	1,726	504	1.47	1.02	0.83
別海町	20	870	814	0.40	0.52	1.35
中標津町	29	499	173	0.58	0.30	0.29
標津町	13	287	72	0.26	0.17	0.12
羅臼町	18	242	124	0.36	0.14	0.21
札幌開発建設部管内	1,701	65,664	59,484	34.13	38.92	98.33
函館開発建設部管内	516	15,765	28,279	10.34	9.35	46.78
小樽開発建設部管内	335	10,221	77,995	6.72	6.06	128.96
旭川開発建設部管内	543	12,671	201,099	10.88	7.51	332.43
室蘭開発建設部管内	535	24,254	19,054	10.72	14.38	31.47
釧路開発建設部管内	424	11,881	5,669	8.50	7.05	9.37
帯広開発建設部管内	364	12,905	63,572	7.29	7.66	105.10
網走開発建設部管内	388	10,897	3,656	7.77	6.46	6.04
留萌開発建設部管内	48	1,494	249	0.96	0.88	0.42
稚内開発建設部管内	129	2,958	18,418	2.58	1.76	30.45

出典： 経済産業省「2020年工業統計表「市区町村編」」
※従業者４人以上の事業所に関する統計
注： 「X」は、該当数値が秘匿されている箇所。

1-3-17. 商業事業所数、従業者数、年間商品販売額（都道府県）

事項 / 都道府県名	H28.6.1現在		R2	全国に占める割合（%）		
	事業所数	従業者数（人）	年間商品販売額（億円）	事業所数	従業者数	年間商品販売額
全国	1,355,060	11,596,089	4,483,372	100.0	100.0	100.0
北海道	56,213	463,132	157,200	4.1	4.0	3.5
青森	15,799	109,938	30,084	1.2	0.9	0.7
岩手	15,404	106,297	29,964	1.1	0.9	0.7
宮城	27,102	221,672	90,504	2.0	1.9	2.0
秋田	13,034	84,392	22,004	1.0	0.7	0.5
山形	14,496	91,602	24,039	1.1	0.8	0.5
福島	22,064	151,436	44,569	1.6	1.3	1.0
茨城	29,144	228,230	63,012	2.2	2.0	1.4
栃木	21,883	161,579	49,781	1.6	1.4	1.1
群馬	21,846	164,713	61,458	1.6	1.4	1.4
埼玉	56,851	533,415	151,654	4.2	4.6	3.4
千葉	47,017	432,698	122,183	3.5	3.7	2.7
東京	150,728	1,948,599	1,383,480	11.1	16.8	30.9
神奈川	66,274	663,878	186,244	4.9	5.7	4.2
新潟	29,006	207,932	61,075	2.1	1.8	1.4
富山	13,858	91,866	29,332	1.0	0.8	0.7
石川	15,088	109,182	34,710	1.1	0.9	0.8
福井	10,543	71,122	19,208	0.8	0.6	0.4
山梨	9,999	68,143	16,323	0.7	0.6	0.4
長野	24,779	174,745	51,204	1.8	1.5	1.1
岐阜	24,132	168,671	44,682	1.8	1.5	1.0
静岡	43,072	307,303	94,666	3.2	2.7	2.1
愛知	77,110	724,971	326,284	5.7	6.3	7.3
三重	19,577	143,100	34,345	1.4	1.2	0.8
滋賀	13,178	107,015	25,011	1.0	0.9	0.6
京都	29,033	241,678	62,529	2.1	2.1	1.4
大阪	99,597	984,920	429,482	7.4	8.5	9.6
兵庫	54,143	441,070	135,881	4.0	3.8	3.0
奈良	12,047	90,499	18,417	0.9	0.8	0.4
和歌山	12,878	78,128	20,466	1.0	0.7	0.5
鳥取	6,938	47,136	12,272	0.5	0.4	0.3
島根	9,349	56,263	14,548	0.7	0.5	0.3
岡山	21,434	164,813	46,963	1.6	1.4	1.0
広島	33,337	268,104	96,698	2.5	2.3	2.2
山口	17,063	115,813	28,227	1.3	1.0	0.6
徳島	9,451	60,017	15,117	0.7	0.5	0.3
香川	12,673	91,751	29,123	0.9	0.8	0.6
愛媛	17,077	116,560	36,544	1.3	1.0	0.8
高知	9,926	61,193	14,087	0.7	0.5	0.3
福岡	59,520	481,314	174,902	4.4	4.2	3.9
佐賀	10,278	68,363	16,168	0.8	0.6	0.4
長崎	17,542	111,140	29,442	1.3	1.0	0.7
熊本	19,897	139,011	37,703	1.5	1.2	0.8
大分	14,115	95,817	23,448	1.0	0.8	0.5
宮崎	13,629	91,773	24,780	1.0	0.8	0.6
鹿児島	21,093	139,235	37,453	1.6	1.2	0.8
沖縄	15,843	115,860	26,109	1.2	1.0	0.6
北海道	56,213	463,132	157,200	4.1	4.0	3.5
東北	136,905	973,269	302,239	10.1	8.4	6.7
関東	403,742	4,201,255	2,034,135	29.8	36.2	45.4
北陸	39,489	272,170	83,250	2.9	2.3	1.9
中部	188,670	1,518,790	551,181	13.9	13.1	12.3
近畿	220,876	1,943,310	691,786	16.3	16.8	15.4
中国	88,121	652,129	198,708	6.5	5.6	4.4
四国	49,127	329,521	94,871	3.6	2.8	2.1
九州	156,074	1,126,653	343,896	11.5	9.7	7.7
沖縄	15,843	115,860	26,109	1.2	1.0	0.6

出典： 経済産業省「平成28年経済センサス-活動調査」

1-3-18.商業事業所数、従業者数、年間商品販売額(道内市町村)

市町村名＼事項	H28.6.1現在		H27	全道に占める割合（%）		
	事業所数	従業者数（人）	年間商品販売額（億円）	事業所数	従業者数	年間商品販売額
北海道	46,282	390,952	17,999,617	100.00	100.00	100.00
道南地域	4,630	31,137	1,054,723	10.00	7.96	5.86
渡島計	4,165	29,116	1,010,483	9.00	7.45	5.61
函館市	2,875	21,240	780,214	6.21	5.43	4.33
北斗市	401	3,309	112,198	0.87	0.85	0.62
松前町	104	393	6,849	0.22	0.10	0.04
福島町	62	242	3,696	0.13	0.06	0.02
知内町	31	162	4,865	0.07	0.04	0.03
木古内町	55	310	5,293	0.12	0.08	0.03
七飯町	154	1,104	19,308	0.33	0.28	0.11
鹿部町	35	165	6,434	0.08	0.04	0.04
森町	183	920	40,190	0.40	0.24	0.22
八雲町	196	954	25,672	0.42	0.24	0.14
長万部町	69	317	5,764	0.15	0.08	0.03
檜山計	465	2,021	44,240	1.00	0.52	0.25
江差町	117	656	15,271	0.25	0.17	0.08
上ノ国町	42	189	3,143	0.09	0.05	0.02
厚沢部町	48	169	3,372	0.10	0.04	0.02
乙部町	37	169	2,694	0.08	0.04	0.01
奥尻町	51	154	2,561	0.11	0.04	0.01
今金町	57	262	7,367	0.12	0.07	0.04
せたな町	113	422	9,832	0.24	0.11	0.05
道央地域	26,101	245,390	12,777,963	56.40	62.77	70.99
石狩計	16,736	180,857	10,845,956	36.16	46.26	60.26
札幌市	14,167	153,927	9,956,011	30.61	39.37	55.31
江別市	621	6,307	140,267	1.34	1.61	0.78
千歳市	684	6,756	192,567	1.48	1.73	1.07
恵庭市	358	3,721	121,924	0.77	0.95	0.68
北広島市	428	4,961	209,562	0.92	1.27	1.16
石狩市	361	4,297	204,237	0.78	1.10	1.13
当別町	103	791	19,215	0.22	0.20	0.11
新篠津村	14	97	2,173	0.03	0.02	0.01
後志計	2,459	14,907	398,540	5.31	3.81	2.21
小樽市	1,382	9,116	260,260	2.99	2.33	1.45
島牧村	16	48	671	0.03	0.01	0.00
寿都町	48	176	3,620	0.10	0.05	0.02
黒松内町	34	112	1,845	0.07	0.03	0.01
蘭越町	66	281	7,787	0.14	0.07	0.04
ニセコ町	39	139	2,513	0.08	0.04	0.01
真狩村	20	111	5,407	0.04	0.03	0.03
留寿都村	25	145	1,879	0.05	0.04	0.01
喜茂別町	37	157	2,275	0.08	0.04	0.01
京極町	29	138	2,347	0.06	0.04	0.01
倶知安町	183	1,368	45,073	0.40	0.35	0.25

出典：総務省・経済産業省「平成28年経済センサス-活動調査」　産業編（市区町村表）

注：管理、補助的経済活動のみを行う事業所「事業別売上（収入）金額」の「卸売の商品販売額（代理・仲立手数料を含む）」及び「小売の商品販売額」を合算したものに金額が無く、産業細分類の格付けに必要な事項の数値が得られない事業所は含まない。

1-3-18.商業事業所数、従業者数、年間商品販売額(道内市町村)

市町村名＼事項	H28.6.1現在		H27	全道に占める割合（%）		
	事業所数	従業者数（人）	年間商品販売額（億円）	事業所数	従業者数	年間商品販売額
共和町	47	299	8,707	0.10	0.08	0.05
岩内町	172	819	15,519	0.37	0.21	0.09
泊村	23	81	2,134	0.05	0.02	0.01
神恵内村	19	59	373	0.04	0.02	0.00
積丹町	33	90	1,924	0.07	0.02	0.01
古平町	40	123	1,482	0.09	0.03	0.01
仁木町	30	136	2,159	0.06	0.03	0.01
余市町	207	1,455	32,042	0.45	0.37	0.18
赤井川村	9	54	523	0.02	0.01	0.00
空知計	2,760	18,162	500,121	5.96	4.65	2.78
夕張市	108	457	8,373	0.23	0.12	0.05
岩見沢市	647	5,196	155,733	1.40	1.33	0.87
美唄市	173	1,037	26,022	0.37	0.27	0.14
芦別市	139	734	12,754	0.30	0.19	0.07
赤平市	101	470	10,402	0.22	0.12	0.06
三笠市	98	594	14,720	0.21	0.15	0.08
滝川市	411	3,284	91,816	0.89	0.84	0.51
砂川市	182	1,545	47,138	0.39	0.40	0.26
歌志内市	31	118	5,763	0.07	0.03	0.03
深川市	225	1,445	38,833	0.49	0.37	0.22
南幌町	38	243	6,745	0.08	0.06	0.04
奈井江町	49	235	4,318	0.11	0.06	0.02
上砂川町	29	89	1,060	0.06	0.02	0.01
由仁町	66	337	10,475	0.14	0.09	0.06
長沼町	100	670	17,145	0.22	0.17	0.10
栗山町	133	707	20,395	0.29	0.18	0.11
月形町	25	145	4,180	0.05	0.04	0.02
浦臼町	20	62	1,758	0.04	0.02	0.01
新十津川町	40	198	5,064	0.09	0.05	0.03
妹背牛町	38	136	4,482	0.08	0.03	0.02
秩父別町	29	99	3,298	0.06	0.03	0.02
雨竜町	25	122	2,638	0.05	0.03	0.01
北竜町	17	74	1,744	0.04	0.02	0.01
沼田町	36	165	5,265	0.08	0.04	0.03
胆振計	3,354	27,109	919,572	7.25	6.93	5.11
室蘭市	829	6,282	229,900	1.79	1.61	1.28
苫小牧市	1,407	13,275	528,486	3.04	3.40	2.94
登別市	303	2,594	55,225	0.65	0.66	0.31
伊達市	301	2,232	45,023	0.65	0.57	0.25
豊浦町	42	156	3,313	0.09	0.04	0.02
壮瞥町	33	165	3,666	0.07	0.04	0.02
白老町	155	924	19,760	0.33	0.24	0.11
厚真町	39	203	6,916	0.08	0.05	0.04
洞爺湖町	96	492	9,802	0.21	0.13	0.05
安平町	74	314	6,874	0.16	0.08	0.04
むかわ町	75	472	10,607	0.16	0.12	0.06

出典：総務省・経済産業省「平成28年経済センサス-活動調査」　産業編（市区町村表）

注：管理、補助的経済活動のみを行う事業所「事業別売上（収入）金額」の「卸売の商品販売額（代理・仲立手数料を含む）」及び「小売の商品販売額」を合算したものに金額が無く、産業細分類の格付けに必要な事項の数値が得られない事業所は含まない。

1-3-18.商業事業所数、従業者数、年間商品販売額(道内市町村)

市町村名＼事項	H28.6.1現在		H27	全道に占める割合（%）		
	事業所数	従業者数（人）	年間商品販売額（億円）	事業所数	従業者数	年間商品販売額
日高計	792	4,355	113,774	1.71	1.11	0.63
日高町	146	782	19,059	0.32	0.20	0.11
平取町	61	232	5,551	0.13	0.06	0.03
新冠町	42	194	3,263	0.09	0.05	0.02
浦河町	169	932	35,131	0.37	0.24	0.20
様似町	55	263	5,044	0.12	0.07	0.03
えりも町	53	241	5,187	0.11	0.06	0.03
新ひだか町	266	1,711	40,539	0.57	0.44	0.23
道北地域	6,052	45,307	1,580,783	13.08	11.59	8.78
上川計	4,709	37,559	1,312,069	10.17	9.61	7.29
旭川市	3,101	27,821	1,063,246	6.70	7.12	5.91
士別市	226	1,361	34,542	0.49	0.35	0.19
名寄市	318	2,326	62,290	0.69	0.59	0.35
富良野市	255	1,613	40,418	0.55	0.41	0.22
鷹栖町	38	204	16,720	0.08	0.05	0.09
東神楽町	57	547	14,830	0.12	0.14	0.08
当麻町	62	284	9,767	0.13	0.07	0.05
比布町	31	152	2,841	0.07	0.04	0.02
愛別町	25	98	2,989	0.05	0.03	0.02
上川町	46	210	3,762	0.10	0.05	0.02
東川町	53	336	7,436	0.11	0.09	0.04
美瑛町	107	670	14,071	0.23	0.17	0.08
上富良野町	93	462	8,540	0.20	0.12	0.05
中富良野町	30	373	8,189	0.06	0.10	0.05
南富良野町	22	89	1,710	0.05	0.02	0.01
占冠村	11	40	543	0.02	0.01	0.00
和寒町	44	192	3,087	0.10	0.05	0.02
剣淵町	44	182	4,710	0.10	0.05	0.03
下川町	32	150	3,054	0.07	0.04	0.02
美深町	58	274	5,451	0.13	0.07	0.03
音威子府村	9	37	868	0.02	0.01	0.00
中川町	31	92	1,550	0.07	0.02	0.01
幌加内町	16	46	1,455	0.03	0.01	0.01
留萌計	560	2,819	82,062	1.21	0.72	0.46
留萌市	252	1,499	51,477	0.54	0.38	0.29
増毛町	48	179	7,142	0.10	0.05	0.04
小平町	27	103	1,721	0.06	0.03	0.01
苫前町	27	90	1,221	0.06	0.02	0.01
羽幌町	108	519	12,107	0.23	0.13	0.07
初山別村	11	37	987	0.02	0.01	0.01
遠別町	42	180	3,764	0.09	0.05	0.02
天塩町	45	212	3,643	0.10	0.05	0.02

出典：総務省・経済産業省「平成28年経済センサス-活動調査」　産業編（市区町村表）

注：管理、補助的経済活動のみを行う事業所「事業別売上（収入）金額」の「卸売の商品販売額（代理・仲立手数料を含む）」及び「小売の商品販売額」を合算したものに金額が無く、産業細分類の格付けに必要な事項の数値が得られない事業所は含まない。

1-3-18.商業事業所数、従業者数、年間商品販売額(道内市町村)

事項 / 市町村名	H28.6.1現在		H27	全道に占める割合（%）		
	事業所数	従業者数（人）	年間商品販売額（億円）	事業所数	従業者数	年間商品販売額
宗谷計	783	4,929	186,652	1.69	1.26	1.04
稚内市	399	3,076	132,134	0.86	0.79	0.73
猿払村	18	93	4,060	0.04	0.02	0.02
浜頓別町	47	247	6,481	0.10	0.06	0.04
中頓別町	24	77	2,202	0.05	0.02	0.01
枝幸町	77	509	14,660	0.17	0.13	0.08
豊富町	58	260	14,589	0.13	0.07	0.08
礼文町	41	144	4,222	0.09	0.04	0.02
利尻町	48	213	3,524	0.10	0.05	0.02
利尻富士町	43	189	3,077	0.09	0.05	0.02
幌延町	28	121	1,703	0.06	0.03	0.01
オホーツク地域	2,931	19,847	695,035	6.33	5.08	3.86
オホーツク計	2,931	19,847	695,035	6.33	5.08	3.86
北見市	1,200	9,658	353,092	2.59	2.47	1.96
網走市	362	2,485	63,938	0.78	0.64	0.36
紋別市	260	1,670	91,340	0.56	0.43	0.51
美幌町	207	1,331	31,671	0.45	0.34	0.18
津別町	49	265	6,815	0.11	0.07	0.04
斜里町	132	801	24,265	0.29	0.20	0.13
清里町	38	178	4,927	0.08	0.05	0.03
小清水町	59	254	6,301	0.13	0.06	0.04
訓子府町	38	289	14,588	0.08	0.07	0.08
置戸町	29	153	5,452	0.06	0.04	0.03
佐呂間町	64	269	5,554	0.14	0.07	0.03
遠軽町	199	1,176	41,562	0.43	0.30	0.23
湧別町	86	450	17,420	0.19	0.12	0.10
滝上町	39	127	7,039	0.08	0.03	0.04
興部町	41	179	4,039	0.09	0.05	0.02
西興部村	12	31	462	0.03	0.01	0.00
雄武町	46	205	4,777	0.10	0.05	0.03
大空町	70	326	11,793	0.15	0.08	0.07
十勝地域	3,340	25,477	965,763	7.22	6.52	5.37
十勝計	3,340	25,477	965,763	7.22	6.52	5.37
帯広市	1,881	16,177	651,038	4.06	4.14	3.62
音更町	248	2,166	65,743	0.54	0.55	0.37
士幌町	35	144	3,471	0.08	0.04	0.02
上士幌町	49	234	9,847	0.11	0.06	0.05
鹿追町	39	184	4,085	0.08	0.05	0.02
新得町	57	298	7,563	0.12	0.08	0.04
清水町	92	498	16,877	0.20	0.13	0.09
芽室町	161	1,437	79,498	0.35	0.37	0.44
中札内村	36	211	9,308	0.08	0.05	0.05
更別村	29	121	3,026	0.06	0.03	0.02
大樹町	71	385	14,860	0.15	0.10	0.08
広尾町	88	383	8,348	0.19	0.10	0.05
幕別町	196	1,469	46,240	0.42	0.38	0.26
池田町	82	443	7,582	0.18	0.11	0.04

出典： 総務省・経済産業省「平成28年経済センサス-活動調査」　産業編（市区町村表）

注： 管理、補助的経済活動のみを行う事業所「事業別売上（収入）金額」の「卸売の商品販売額（代理・仲立手数料を含む）」及び「小売の商品販売額」を合算したものに金額が無く、産業細分類の格付けに必要な事項の数値が得られない事業所は含まない。

1-3-18.商業事業所数、従業者数、年間商品販売額(道内市町村)

事項 / 市町村名	H28.6.1現在		H27	全道に占める割合（%）		
	事業所数	従業者数（人）	年間商品販売額（億円）	事業所数	従業者数	年間商品販売額
豊頃町	29	139	4,753	0.06	0.04	0.03
本別町	93	438	15,107	0.20	0.11	0.08
足寄町	83	445	11,603	0.18	0.11	0.06
陸別町	20	88	3,708	0.04	0.02	0.02
浦幌町	51	217	3,106	0.11	0.06	0.02
釧路・根室地域	3,228	23,794	925,350	6.97	6.09	5.14
釧路計	2,369	18,187	683,419	5.12	4.65	3.80
釧路市	1,636	13,106	534,749	3.53	3.35	2.97
釧路町	247	2,530	66,185	0.53	0.65	0.37
厚岸町	136	711	23,413	0.29	0.18	0.13
浜中町	62	271	10,912	0.13	0.07	0.06
標茶町	88	604	24,392	0.19	0.15	0.14
弟子屈町	105	464	8,818	0.23	0.12	0.05
鶴居村	17	88	5,763	0.04	0.02	0.03
白糠町	78	413	9,187	0.17	0.11	0.05
根室計	859	5,607	241,931	1.86	1.43	1.34
根室市	306	1,961	112,093	0.66	0.50	0.62
別海町	122	716	19,008	0.26	0.18	0.11
中標津町	320	2,365	82,919	0.69	0.60	0.46
標津町	41	203	11,883	0.09	0.05	0.07
羅臼町	70	362	16,028	0.15	0.09	0.09
札幌開発建設部管内	19,496	199,019	11,346,077	42.12	50.91	63.04
函館開発建設部管内	4,630	31,137	1,054,723	10.00	7.96	5.86
小樽開発建設部管内	2,459	14,907	398,540	5.31	3.81	2.21
旭川開発建設部管内	4,709	37,559	1,312,069	10.17	9.61	7.29
室蘭開発建設部管内	4,146	31,464	1,033,346	8.96	8.05	5.74
釧路開発建設部管内	3,228	23,794	925,350	6.97	6.09	5.14
帯広開発建設部管内	3,340	25,477	965,763	7.22	6.52	5.37
網走開発建設部管内	2,931	19,847	695,035	6.33	5.08	3.86
留萌開発建設部管内	560	2,819	82,062	1.21	0.72	0.46
稚内開発建設部管内	783	4,929	186,652	1.69	1.26	1.04

出典：総務省・経済産業省「平成28年経済センサス-活動調査」　産業編（市区町村表）

注：管理、補助的経済活動のみを行う事業所「事業別売上（収入）金額」の「卸売の商品販売額（代理・仲立手数料を含む）」及び「小売の商品販売額」を合算したものに金額が無く、産業細分類の格付けに必要な事項の数値が得られない事業所は含まない。

1-4-1. 都道府県の主な歳入及び財政指標

事項 / 都道府県名	主な歳入内訳（R1年度）				財政指標（R2年度）	
	地方税（百万円）	地方交付税（百万円）	国庫支出金（百万円）	地方債（百万円）	財政力指数	実質公債費比率
全国	20,703,561	8,631,283	5,925,150	5,600,896	0.52320	10.2
北海道	667,834	608,955	399,795	358,733	0.46217	19.6
青森	166,572	220,530	109,476	58,586	0.35801	12.3
岩手	155,263	287,155	189,317	82,802	0.37248	13.7
宮城	312,293	203,701	210,923	80,724	0.62649	12.0
秋田	113,491	190,853	93,565	87,028	0.32157	13.8
山形	131,805	174,476	77,227	87,520	0.37896	11.9
福島	271,484	296,380	294,949	103,222	0.54482	7.7
茨城	415,601	192,652	138,057	117,762	0.65584	9.5
栃木	284,425	127,009	92,509	112,971	0.64821	9.7
群馬	278,291	125,534	92,754	121,703	0.63796	10.0
埼玉	894,373	213,996	160,539	230,710	0.77024	10.9
千葉	821,565	189,296	155,490	182,044	0.77845	8.6
東京	5,732,615	0	354,801	138,563	1.15019	1.4
神奈川	1,154,630	107,019	122,143	209,965	0.88898	9.8
新潟	281,749	240,022	153,583	152,267	0.47506	17.2
富山	152,045	129,307	62,429	78,006	0.48457	13.3
石川	167,528	122,532	67,282	76,403	0.51759	12.7
福井	127,594	125,381	71,725	64,964	0.42058	12.5
山梨	113,585	131,122	61,083	71,030	0.40857	12.5
長野	278,810	202,532	118,443	131,001	0.52762	9.8
岐阜	273,291	172,446	98,824	127,771	0.55930	5.9
静岡	526,116	145,888	122,913	171,960	0.72648	13.5
愛知	1,228,458	74,356	196,462	309,805	0.91216	13.6
三重	267,526	130,543	76,522	119,381	0.60941	12.7
滋賀	199,363	114,773	66,771	76,203	0.57552	10.5
京都	325,544	162,643	82,348	123,914	0.59466	15.5
大阪	1,310,358	247,773	205,711	241,804	0.79157	13.7
兵庫	710,793	293,577	176,023	245,040	0.64914	14.7
奈良	149,097	156,833	62,308	59,479	0.43666	8.5
和歌山	110,335	171,312	82,247	81,893	0.33779	7.6
鳥取	65,117	135,205	57,080	54,155	0.28689	10.3
島根	82,303	182,258	75,304	60,154	0.26570	5.5
岡山	242,922	160,880	85,499	90,707	0.53481	11.3
広島	365,430	169,088	117,920	131,271	0.61848	13.1
山口	181,518	172,022	84,765	81,461	0.45738	8.7
徳島	90,347	148,977	56,889	54,399	0.32716	11.3
香川	133,171	112,363	47,448	52,594	0.48747	9.5
愛媛	170,323	166,752	95,893	71,956	0.44767	9.9
高知	79,528	172,630	77,006	77,407	0.27382	10.6
福岡	630,920	246,288	201,220	256,905	0.65820	11.5
佐賀	104,510	145,518	62,652	58,726	0.35551	8.4
長崎	143,719	220,703	123,268	98,845	0.34825	10.8
熊本	193,509	205,721	135,650	113,481	0.42692	7.7
大分	136,050	169,726	93,706	79,877	0.39540	8.6
宮崎	123,661	180,939	88,685	68,772	0.35767	10.6
鹿児島	177,801	272,545	139,236	103,028	0.35338	11.5
沖縄	160,298	211,074	186,711	43,903	0.37469	7.3
北海道	667,834	608,955	399,795	358,733		
東北	1,432,657	1,613,117	1,129,040	652,149		
関東	9,695,085	1,086,628	1,177,376	1,184,748		
北陸	447,167	377,220	201,436	219,373		
中部	2,574,201	725,765	613,164	859,918		
近畿	2,805,490	1,146,911	675,408	828,333		
中国	937,290	819,453	420,568	417,748		
四国	473,369	600,722	277,236	256,356		
九州	1,510,170	1,441,440	844,417	779,634		
沖縄	160,298	211,074	186,711	43,903		

出典： 総務省「令和元年度都道府県決算状況調」
総務省「令和2年度地方公共団体の主要財政指標一覧」

注： 主な歳入内訳の全国及び各ブロックは、各都道府県合計。
財政指標の全国は、都道府県平均。

1-4-2. 道内市町村の主な歳入及び財政指標

事項 / 市町村名	主な歳入内訳（R1年度）				財政指標（R2年度）	
	地方税（百万円）	地方交付税（百万円）	国庫支出金（百万円）	地方債（百万円）	財政力指数	実質公債費比率
北海道	767,199	816,344	544,379	312,842	0.28	9.2
道南地域	51,043	83,124	40,780	27,114		
渡島計	47,629	63,968	38,376	22,566		
函館市	32,405	32,281	29,357	13,582	0.47	7.9
北斗市	5,193	6,111	3,541	1,256	0.47	5.3
松前町	553	2,959	626	623	0.19	7.4
福島町	514	1,822	245	444	0.21	9.8
知内町	740	1,802	350	629	0.25	12.8
木古内町	496	2,179	310	578	0.19	7.4
七飯町	2,974	3,347	1,587	1,339	0.46	9.8
鹿部町	421	1,346	193	164	0.26	4.5
森町	1,707	4,171	737	1,458	0.30	14.2
八雲町	1,966	5,661	1,136	1,850	0.28	9.1
長万部町	661	2,290	296	645	0.22	12.7
檜山計	3,414	19,156	2,405	4,548		
江差町	829	2,381	524	787	0.28	15.5
上ノ国町	434	2,505	263	810	0.16	5.0
厚沢部町	416	2,370	245	271	0.16	4.7
乙部町	280	2,059	371	853	0.13	3.4
奥尻町	273	2,169	132	389	0.13	11.3
今金町	524	2,725	452	615	0.18	6.3
せたな町	658	4,947	418	823	0.14	7.8
道央地域	521,839	361,117	366,288	166,570		
石狩計	394,386	147,609	269,121	103,342		
札幌市	338,947	110,869	236,221	88,543	0.73	2.8
江別市	12,659	10,078	8,259	2,980	0.54	8.6
千歳市	15,825	4,703	8,335	2,886	0.79	9.5
恵庭市	8,250	5,323	5,822	2,979	0.57	5.4
北広島市	7,982	4,202	4,765	2,884	0.65	4.2
石狩市	8,325	7,361	4,605	2,014	0.51	8.6
当別町	2,081	3,544	858	627	0.35	12.4
新篠津村	319	1,530	255	429	0.18	4.9
後志計	28,658	48,670	18,745	12,071		
小樽市	13,594	15,760	11,259	3,833	0.44	7.9
島牧村	106	1,516	135	137	0.08	4.6
寿都町	244	1,863	360	754	0.13	13.6
黒松内町	251	2,045	281	368	0.13	7.9
蘭越町	468	2,902	721	988	0.17	9.8
ニセコ町	964	1,903	303	795	0.27	12.2
真狩村	225	1,372	105	182	0.15	10.3
留寿都村	406	1,169	166	334	0.23	7.0
喜茂別町	316	1,496	226	278	0.18	9.0
京極町	1,917	602	255	369	0.76	6.9
倶知安町	3,121	2,017	650	1,060	0.51	7.3

出典：総務省「令和元年度市町村別決算状況調」
総務省「令和2年度地方公共団体の主要財政指標一覧」
注：主な歳入内訳の北海道及び各計は、各市町村合計。
財政指標の北海道は、北海道内市町村平均。

1-4-2. 道内市町村の主な歳入及び財政指標

市町村名＼事項	主な歳入内訳（R1年度） 地方税（百万円）	地方交付税（百万円）	国庫支出金（百万円）	地方債（百万円）	財政指標（R2年度） 財政力指数	実質公債費比率
共和町	736	2,491	386	371	0.25	7.8
岩内町	1,214	2,751	748	534	0.32	14.2
泊村	2,217	5	984	-	1.66	0.8
神恵内村	79	913	96	515	0.09	4.5
積丹町	168	1,606	154	307	0.10	10.2
古平町	217	1,877	377	380	0.12	9.1
仁木町	339	1,759	370	249	0.16	9.4
余市町	1,802	3,594	1,038	492	0.34	10.3
赤井川村	273	1,030	131	128	0.21	5.0
空知計	30,749	91,266	24,884	22,620		
夕張市	922	4,818	1,176	1,133	0.19	73.5
岩見沢市	8,547	14,597	7,063	4,883	0.39	5.9
美唄市	2,067	6,681	1,818	1,128	0.26	14.1
芦別市	1,449	4,789	1,068	1,176	0.26	7.6
赤平市	839	4,352	1,005	792	0.21	16.1
三笠市	875	4,574	1,586	1,244	0.19	6.5
滝川市	4,385	6,810	3,145	1,180	0.39	10.6
砂川市	2,095	4,822	1,191	1,344	0.31	5.8
歌志内市	201	2,474	383	177	0.11	12.4
深川市	2,146	6,964	1,727	2,261	0.26	14.6
南幌町	782	2,334	381	528	0.28	13.0
奈井江町	806	2,177	220	239	0.26	13.3
上砂川町	185	1,718	220	292	0.12	8.9
由仁町	615	2,512	366	425	0.21	18.4
長沼町	1,233	3,065	727	867	0.29	11.2
栗山町	1,291	3,371	907	950	0.31	11.4
月形町	295	2,041	114	401	0.16	1.6
浦臼町	218	1,510	286	383	0.15	1.3
新十津川町	569	3,195	374	962	0.18	▲ 0.8
妹背牛町	279	1,565	322	314	0.16	10.8
秩父別町	238	1,482	132	208	0.15	7.6
雨竜町	228	1,700	209	353	0.13	6.4
北竜町	172	1,456	270	860	0.12	8.5
沼田町	313	2,260	196	522	0.15	1.1
胆振計	60,006	49,001	48,140	23,536		
室蘭市	13,510	7,673	9,828	5,008	0.61	9.6
苫小牧市	28,199	7,367	17,253	9,360	0.77	6.6
登別市	5,167	5,732	3,628	2,269	0.46	12.7
伊達市	3,989	6,437	2,539	1,027	0.39	7.7
豊浦町	391	2,219	457	552	0.17	11.2
壮瞥町	401	1,694	279	524	0.18	12.0
白老町	2,464	3,876	1,273	830	0.37	15.6
厚真町	1,617	3,384	7,998	1,469	0.48	11.3
洞爺湖町	1,176	3,204	482	810	0.28	12.3
安平町	2,061	2,618	2,430	513	0.43	11.3
むかわ町	1,030	4,797	1,974	1,175	0.20	9.2

出典： 総務省「令和元年度市町村別決算状況調」
総務省「令和2年度地方公共団体の主要財政指標一覧」
注： 主な歳入内訳の各計は、各市町村合計。

1-4-2. 道内市町村の主な歳入及び財政指標

事項 / 市町村名	主な歳入内訳（R1年度）				財政指標（R2年度）	
	地方税（百万円）	地方交付税（百万円）	国庫支出金（百万円）	地方債（百万円）	財政力指数	実質公債費比率
日高計	8,041	24,570	5,397	5,001		
日高町	1,588	4,901	1,159	811	0.26	8.8
平取町	523	2,877	625	736	0.17	4.2
新冠町	715	2,640	637	742	0.21	8.5
浦河町	1,469	3,646	897	778	0.29	11.5
様似町	466	2,210	235	393	0.18	6.3
えりも町	441	2,377	213	288	0.16	10.2
新ひだか町	2,838	5,920	1,632	1,254	0.32	13.7
道北地域	72,108	152,534	57,722	43,896		
上川計	58,212	99,758	47,719	29,867		
旭川市	40,284	32,691	34,706	14,466	0.52	7.8
士別市	2,267	7,335	1,095	3,281	0.27	13.3
名寄市	3,110	9,218	1,966	1,406	0.27	8.4
富良野市	2,635	4,824	1,515	679	0.35	7.4
鷹栖町	821	2,132	702	389	0.29	6.5
東神楽町	1,198	1,966	625	537	0.39	9.0
当麻町	591	2,427	418	1,075	0.22	4.9
比布町	324	1,808	373	636	0.18	9.3
愛別町	259	1,710	228	221	0.16	5.7
上川町	614	2,934	537	828	0.17	11.1
東川町	928	3,869	892	995	0.26	12.1
美瑛町	1,121	4,753	978	829	0.21	9.7
上富良野町	1,026	2,894	913	336	0.29	10.6
中富良野町	531	2,007	795	412	0.23	9.4
南富良野町	285	2,559	148	298	0.12	12.4
占冠村	432	1,154	52	491	0.21	6.9
和寒町	301	2,334	225	324	0.15	2.3
剣淵町	268	2,062	213	274	0.15	4.1
下川町	326	2,598	261	494	0.14	3.6
美深町	447	2,917	340	623	0.15	6.3
音威子府村	89	1,282	91	146	0.10	3.2
中川町	191	2,012	276	401	0.11	10.6
幌加内町	164	2,272	369	727	0.10	▲ 0.4
留萌計	4,807	21,424	3,725	4,220		
留萌市	2,279	5,232	1,795	985	0.32	15.2
増毛町	372	2,401	204	455	0.14	10.9
小平町	307	2,283	371	368	0.12	10.4
苫前町	347	2,307	318	191	0.14	9.9
羽幌町	719	3,022	471	736	0.20	10.4
初山別村	120	1,348	143	198	0.10	5.8
遠別町	284	2,270	212	864	0.12	5.9
天塩町	378	2,561	210	422	0.14	9.0

出典： 総務省「令和元年度市町村別決算状況調」
総務省「令和2年度地方公共団体の主要財政指標一覧」
注： 主な歳入内訳の各計は、各市町村合計。

1-4-2. 道内市町村の主な歳入及び財政指標

事項 / 市町村名	主な歳入内訳（R1年度）				財政指標（R2年度）	
	地方税（百万円）	地方交付税（百万円）	国庫支出金（百万円）	地方債（百万円）	財政力指数	実質公債費比率
宗谷計	9,090	31,352	6,278	9,809		
稚内市	4,714	7,794	3,799	3,555	0.37	13.6
猿払村	605	2,012	197	828	0.22	9.5
浜頓別町	487	2,294	192	641	0.18	10.1
中頓別町	163	2,039	223	718	0.14	0.3
枝幸町	1,180	5,571	454	1,244	0.18	8.9
豊富町	517	2,735	228	357	0.17	13.5
礼文町	310	2,310	483	863	0.13	9.7
利尻町	222	2,058	225	416	0.11	9.4
利尻富士町	277	2,260	224	337	0.12	13.5
幌延町	615	2,279	251	850	0.23	11.6
オホーツク地域	35,784	76,847	19,989	27,247		
オホーツク計	35,784	76,847	19,989	27,247		
北見市	14,663	18,462	9,638	11,285	0.45	8.8
網走市	4,758	6,572	2,557	1,825	0.42	16.4
紋別市	2,917	6,772	1,949	1,521	0.31	10.5
美幌町	2,273	4,165	813	819	0.36	8.7
津別町	600	2,645	523	906	0.19	3.4
斜里町	2,036	3,356	721	1,240	0.35	10.1
清里町	473	2,441	210	227	0.18	9.5
小清水町	622	2,757	283	468	0.20	10.6
訓子府町	565	2,057	155	311	0.22	6.6
置戸町	307	2,494	138	296	0.13	6.6
佐呂間町	773	2,352	251	356	0.24	5.7
遠軽町	2,178	6,749	1,003	3,884	0.28	9.1
湧別町	1,102	3,774	389	953	0.25	6.3
滝上町	260	2,386	243	326	0.11	4.0
興部町	533	2,228	264	665	0.21	8.9
西興部村	105	1,269	93	472	0.09	14.9
雄武町	630	2,842	261	482	0.18	6.4
大空町	991	3,523	498	1,211	0.25	10.3
十勝地域	47,134	71,972	28,499	23,569		
十勝計	47,134	71,972	28,499	23,569		
帯広市	22,792	14,157	15,694	5,090	0.58	8.7
音更町	5,381	5,297	2,738	3,060	0.50	9.9
士幌町	1,200	2,923	488	424	0.28	4.2
上士幌町	852	2,896	1,428	2,054	0.22	5.1
鹿追町	872	2,721	453	1,364	0.25	8.6
新得町	1,050	3,409	544	613	0.24	8.2
清水町	1,376	3,151	919	2,507	0.31	6.2
芽室町	3,231	3,443	903	1,370	0.45	4.4
中札内村	673	1,742	172	332	0.27	5.2
更別村	655	2,057	387	360	0.24	7.7
大樹町	878	3,191	298	547	0.23	9.6
広尾町	960	3,391	259	519	0.22	9.4
幕別町	2,929	5,777	1,123	1,114	0.34	11.8
池田町	724	3,088	610	518	0.22	9.6
豊頃町	632	2,259	364	339	0.20	8.4

出典： 総務省「令和元年度市町村別決算状況調」
総務省「令和2年度地方公共団体の主要財政指標一覧」
注： 主な歳入内訳の各計は、各市町村合計。

1-4-2. 道内市町村の主な歳入及び財政指標

事項 / 市町村名	主な歳入内訳（R1年度）				財政指標（R2年度）	
	地方税（百万円）	地方交付税（百万円）	国庫支出金（百万円）	地方債（百万円）	財政力指数	実質公債費比率
本別町	978	2,849	621	767	0.26	8.7
足寄町	929	4,314	774	1,291	0.19	8.6
陸別町	349	2,180	244	617	0.15	7.3
浦幌町	672	3,127	480	684	0.17	8.7
釧路・根室地域	39,291	70,750	31,101	24,446		
釧路計	29,084	48,228	24,810	18,347		
釧路市	21,190	24,888	18,773	7,526	0.45	10.9
釧路町	2,473	2,493	910	581	0.49	8.7
厚岸町	1,122	4,085	1,182	2,752	0.22	11.8
浜中町	824	3,217	1,197	2,482	0.20	10.7
標茶町	1,097	4,437	1,242	1,180	0.20	9.5
弟子屈町	941	3,800	584	637	0.22	12.9
鶴居村	393	2,011	148	1,061	0.16	6.2
白糠町	1,044	3,299	773	2,128	0.26	8.0
根室計	10,207	22,522	6,291	6,099		
根室市	2,981	6,321	1,889	967	0.34	8.7
別海町	2,575	6,545	2,486	2,162	0.28	11.4
中標津町	3,289	4,613	1,334	1,602	0.40	10.5
標津町	746	3,012	361	991	0.21	7.6
羅臼町	615	2,031	221	377	0.26	8.3
札幌開発建設部管内	425,135	238,875	294,005	125,962		
函館開発建設部管内	51,043	83,124	40,780	27,114		
小樽開発建設部管内	28,658	48,670	18,745	12,071		
旭川開発建設部管内	58,212	99,758	47,719	29,867		
室蘭開発建設部管内	68,046	73,572	53,537	28,537		
釧路開発建設部管内	39,291	70,750	31,101	24,446		
帯広開発建設部管内	47,134	71,972	28,499	23,569		
網走開発建設部管内	35,784	76,847	19,989	27,247		
留萌開発建設部管内	4,807	21,424	3,725	4,220		
稚内開発建設部管内	9,090	31,352	6,278	9,809		

出典： 総務省「令和元年度市町村別決算状況調」
総務省「令和2年度地方公共団体の主要財政指標一覧」
注： 主な歳入内訳の各計は、各市町村合計。

1-5-1.保育所数、学校数（幼稚園、小学校、中学校、義務教育学校、高校、短大、大学）及び大学等進学率

事項 / 都道府県名	保育所数	学校数							大学等進学率（%）
		幼稚園	小学校	中学校	義務教育校	高校	短大	大学	
	R2.10.1現在	R3.12.22現在							R2.3月
全国	22,704	9,420	19,336	10,076	151	4,856	315	803	55.8
北海道	682	366	984	579	15	272	15	37	47.7
青森	209	86	263	157	0	77	5	10	46.6
岩手	289	74	298	154	1	79	4	6	45.2
宮城	425	222	374	205	2	95	5	14	50.0
秋田	183	33	182	111	1	52	4	7	45.0
山形	222	63	234	94	3	61	3	6	46.1
福島	283	228	412	222	6	108	5	8	45.8
茨城	441	224	466	226	12	119	3	10	51.4
栃木	314	78	351	163	3	75	6	9	51.9
群馬	277	122	306	166	1	77	7	15	53.0
埼玉	1,297	510	812	448	1	193	12	27	58.5
千葉	1,108	471	764	389	3	181	8	27	56.0
東京	3,283	976	1,328	801	8	429	36	143	66.6
神奈川	1,802	628	885	472	3	231	14	31	60.9
新潟	515	76	444	230	1	101	5	22	48.4
富山	170	38	181	77	3	53	2	5	55.3
石川	134	48	203	88	3	56	4	14	56.4
福井	152	64	194	83	1	35	1	6	56.9
山梨	172	55	177	93	0	43	3	7	57.0
長野	501	93	363	196	4	99	8	11	49.1
岐阜	295	154	362	185	3	81	11	13	56.1
静岡	383	350	502	291	1	138	6	14	53.4
愛知	1,259	410	970	439	2	220	18	52	59.0
三重	365	172	366	168	1	70	4	7	51.1
滋賀	225	127	220	103	2	56	3	9	56.5
京都	383	196	368	189	10	111	10	34	67.8
大阪	965	550	994	517	7	254	24	56	61.8
兵庫	568	461	747	380	7	205	15	36	62.5
奈良	141	153	196	109	4	59	3	11	59.9
和歌山	132	68	247	128	1	47	1	5	51.5
鳥取	142	20	118	58	4	32	1	3	45.4
島根	244	85	197	95	3	47	1	2	45.1
岡山	329	216	389	165	0	86	8	18	51.8
広島	498	217	471	266	5	129	5	21	61.3
山口	273	162	300	161	0	78	5	10	44.3
徳島	138	106	187	89	0	37	3	4	53.8
香川	150	115	160	75	0	40	3	4	55.1
愛媛	241	121	281	132	0	65	5	5	53.2
高知	229	37	225	127	2	46	1	5	52.5
福岡	969	418	723	360	5	164	18	34	53.9
佐賀	181	49	164	92	6	45	3	2	43.6
長崎	367	104	323	186	2	79	2	8	46.1
熊本	500	101	338	172	2	73	2	9	46.4
大分	200	158	266	129	2	55	5	5	48.8
宮崎	263	91	235	134	2	51	2	7	44.9
鹿児島	348	142	498	223	9	89	4	6	43.5
沖縄	457	182	268	149	0	63	2	8	40.8
北海道	682	366	984	579	15	272	15	37	47.7
東北	2,126	782	2,207	1,173	14	573	31	73	47.1
関東	8,694	3,064	5,089	2,758	31	1,348	89	269	59.9
北陸	456	150	578	248	7	144	7	25	56.2
中部	2,803	1,179	2,563	1,279	11	608	47	97	55.4
近畿	2,414	1,555	2,772	1,426	31	732	56	151	61.8
中国	1,486	700	1,475	745	12	372	20	54	52.9
四国	758	379	853	423	2	188	12	18	53.7
九州	2,828	1,063	2,547	1,296	28	556	36	71	48.7
沖縄	457	182	268	149	0	63	2	8	40.8

出典：厚生労働省「令和元年社会福祉施設等調査」、文部科学省「令和2年度学校基本調査」

注：大学等進学率は、高校（全日制課程・定時制課程）全卒業者数のうち大学等進学者（大学の学部・通信教育部・別科、短期大学の本科・通信教育部・別科、高等学校・特別支援学校高等部の専攻科への進学者）の占める比率。

1-5-2.学校数（幼稚園、小学校、中学校、義務教育校、高校）及び大学等進学率

市町村名＼事項	学校数 R3.1.27現在					大学等進学率（%）R3.1
	幼稚園	小学校	中学校	義務教育校	高校	
北海道	385	999	586	11	276	47.7
道南地域	28	108	54	2	29	40.3
渡島計	26	88	44	2	25	41.1
函館市	13	45	25	0	15	46.1
北斗市	4	11	5	0	3	16.1
松前町	0	3	1	0	1	19.4
福島町	1	2	1	0	1	8.7
知内町	1	3	1	0	1	36.5
木古内町	0	1	1	0	0	0.0
七飯町	2	4	2	2	1	24.3
鹿部町	1	1	1	0	0	0.0
森町	2	8	2	0	1	9.3
八雲町	1	8	4	0	1	44.3
長万部町	1	2	1	0	1	7.7
檜山計	2	20	10	0	4	30.6
江差町	0	3	2	0	1	28.9
上ノ国町	0	3	1	0	1	21.6
厚沢部町	0	3	1	0	0	0.0
乙部町	0	3	1	0	0	0.0
奥尻町	2	2	1	0	1	54.5
今金町	0	2	1	0	0	0.0
せたな町	0	4	3	0	1	33.0
道央地域	213	479	285	2	136	52.3
石狩計	134	265	147	1	67	58.3
札幌市	108	202	107	0	52	59.9
江別市	6	17	9	0	5	59.5
千歳市	8	17	9	0	2	41.2
恵庭市	6	8	5	0	2	27.2
北広島市	6	9	8	0	3	69.1
石狩市	0	9	6	1	2	50.4
当別町	0	2	2	0	1	13.1
新篠津村	0	1	1	0	0	0.0
後志計	24	57	37	0	17	35.9
小樽市	13	17	13	0	7	40.1
島牧村	0	1	1	0	0	0.0
寿都町	0	2	1	0	1	29.2
黒松内町	0	2	2	0	0	0.0
蘭越町	1	2	1	0	1	15.4
ニセコ町	1	2	1	0	1	12.5
真狩村	0	2	1	0	1	11.5
留寿都村	0	1	1	0	1	11.5
喜茂別町	0	2	1	0	0	0.0
京極町	0	1	1	0	0	0.0
倶知安町	2	5	1	0	2	42.1
共和町	2	3	1	0	0	0.0
岩内町	2	2	2	0	1	23.1
泊村	0	1	1	0	0	0.0
神恵内村	0	1	1	0	0	0.0
積丹町	0	4	1	0	0	0.0
古平町	0	1	1	0	0	0.0
仁木町	0	2	2	0	0	0.0
余市町	3	4	3	0	2	15.4
赤井川村	0	2	1	0	0	0.0

出典：北海道「令和2年度学校基本調査結果確報（北海道分）」

注：大学等進学率は、高校（全日制・定時制）卒業者総数のうち大学等進学者（大学、短期大学、放送大学、高等学校専攻科、特別支援学校高等部専攻科へ進学した者）の占める比率。

1-5-2.学校数（幼稚園、小学校、中学校、義務教育校、高校）及び大学等進学率

市町村名＼事項	学校数 R2.1.25現在 幼稚園	小学校	中学校	義務教育校	高校	大学等進学率（%）R1.3
空知計	18	59	41	0	21	39.7
夕張市	1	1	1	0	1	42.1
岩見沢市	5	14	9	0	4	41.8
美唄市	2	3	3	0	2	64.8
芦別市	1	2	2	0	1	26.5
赤平市	1	3	1	0	0	0.0
三笠市	0	2	2	0	1	24.3
滝川市	2	6	4	0	3	50.9
砂川市	1	5	2	0	1	13.4
歌志内市	0	1	1	0	0	0.0
深川市	2	6	2	0	2	30.1
南幌町	1	1	1	0	1	0.0
奈井江町	0	1	1	0	1	13.8
上砂川町	0	1	1	0	0	0.0
由仁町	0	1	1	0	0	0.0
長沼町	1	1	1	0	1	30.2
栗山町	0	3	1	0	1	17.3
月形町	0	1	1	0	1	9.1
浦臼町	0	1	1	0	0	0.0
新十津川町	1	1	1	0	1	14.3
妹背牛町	0	1	1	0	0	0.0
秩父別町	0	1	1	0	0	0.0
雨竜町	0	1	1	0	0	0.0
北竜町	0	1	1	0	0	0.0
沼田町	0	1	1	0	0	0.0
胆振計	32	71	45	1	24	35.5
室蘭市	10	10	8	0	6	42.3
苫小牧市	14	23	16	0	7	38.1
登別市	4	8	5	0	1	16.2
伊達市	2	8	3	1	2	27.5
豊浦町	0	4	2	0	0	0.0
壮瞥町	0	2	1	0	1	0.0
白老町	1	4	2	0	2	31.5
厚真町	0	2	2	0	1	0.0
洞爺湖町	1	3	2	0	1	0.0
安平町	0	4	2	0	1	5.9
むかわ町	0	3	2	0	2	22.4
日高計	5	27	15	0	7	34.3
日高町	2	4	4	0	2	27.0
平取町	0	5	2	0	1	20.0
新冠町	0	2	1	0	0	0.0
浦河町	1	4	3	0	1	37.3
様似町	0	1	1	0	0	0.0
えりも町	1	5	1	0	1	28.6
新ひだか町	1	6	3	0	2	35.5
道北地域	56	169	95	1	43	41.4
上川計	45	116	61	1	30	42.2
旭川市	27	53	27	0	13	46.3
士別市	3	6	4	0	2	41.2
名寄市	3	7	4	0	2	40.2
富良野市	4	9	5	0	2	28.9
鷹栖町	0	2	1	0	1	9.8
東神楽町	2	4	1	0	0	0.0
当麻町	1	2	1	0	0	0.0
比布町	0	1	1	0	0	0.0

出典：北海道「令和2年度学校基本調査結果確報（北海道分）」

注：大学等進学率は、高校（全日制・定時制）卒業者総数のうち大学等進学者（大学、短期大学、放送大学、高等学校専攻科、特別支援学校高等部専攻科へ進学した者）の占める比率。

1-5-2.学校数（幼稚園、小学校、中学校、義務教育校、高校）及び大学等進学率

市町村名＼事項	学校数 R2.1.25現在 幼稚園	小学校	中学校	義務教育校	高校	大学等進学率（%）R1.3
愛別町	1	1	1	0	0	0.0
上川町	2	1	1	0	1	11.1
東川町	1	4	1	0	1	14.1
美瑛町	0	7	2	0	1	13.3
上富良野町	0	3	1	0	1	24.1
中富良野町	0	4	1	0	0	0.0
南富良野町	0	2	1	0	1	5.9
占冠村	0	1	1	1	0	0.0
和寒町	0	1	1	0	0	0.0
剣淵町	0	1	1	0	1	31.0
下川町	0	1	1	0	1	19.5
美深町	0	2	2	0	1	26.9
音威子府村	1	1	1	0	1	51.3
中川町	0	1	1	0	0	0.0
幌加内町	0	2	1	0	1	22.2
留萌計	5	17	12	0	6	31.6
留萌市	2	5	2	0	1	31.1
増毛町	0	1	1	0	0	0.0
小平町	2	2	1	0	0	0.0
苫前町	0	2	2	0	1	14.3
羽幌町	1	3	3	0	2	30.2
初山別村	0	1	1	0	0	0.0
遠別町	0	1	1	0	1	17.6
天塩町	0	2	1	0	1	42.0
宗谷計	6	36	22	0	7	40.6
稚内市	5	11	7	0	2	45.8
猿払村	0	4	1	0	0	0.0
浜頓別町	0	1	1	0	1	25.0
中頓別町	0	1	1	0	0	0.0
枝幸町	1	8	3	0	1	30.2
豊富町	0	2	2	0	1	20.0
礼文町	0	3	2	0	1	54.5
利尻町	0	2	1	0	1	45.0
利尻富士町	0	2	2	0	0	0.0
幌延町	0	2	2	0	0	0.0
オホーツク地域	20	78	46	3	24	40.9
オホーツク計	20	78	46	3	24	40.9
北見市	7	23	13	1	8	47.0
網走市	4	9	6	0	2	44.9
紋別市	1	6	3	0	1	43.3
美幌町	1	3	2	0	1	16.9
津別町	0	1	1	0	1	26.7
斜里町	0	2	1	1	1	30.0
清里町	1	1	1	0	1	31.6
小清水町	1	1	1	0	0	0.0
訓子府町	0	2	1	0	1	3.6
置戸町	0	1	1	0	1	38.5
佐呂間町	0	3	1	0	1	32.1
遠軽町	1	9	7	0	1	36.3
湧別町	1	5	2	1	1	15.0
滝上町	0	2	1	0	0	0.0
興部町	1	2	1	0	1	19.4
西興部村	0	2	1	0	0	0.0
雄武町	0	4	1	0	1	39.1
大空町	2	2	2	0	2	13.6

出典：北海道「令和2年度学校基本調査結果確報（北海道分）」

注：大学等進学率は、高校（全日制・定時制）卒業者総数のうち大学等進学者（大学、短期大学、放送大学、高等学校専攻科、特別支援学校高等部専攻科へ進学した者）の占める比率。

1-5-2.学校数（幼稚園、小学校、中学校、義務教育校、高校）及び大学等進学率

市町村名＼事項	学校数 R2.1.25現在					大学等進学率（%）R1.3
	幼稚園	小学校	中学校	義務教育校	高校	
十勝地域	25	87	48	0	24	41.6
十勝計	25	87	48	0	24	41.6
帯広市	13	26	14	0	8	51.0
音更町	2	12	5	0	1	27.0
士幌町	0	3	1	0	1	22.2
上士幌町	0	1	1	0	1	14.5
鹿追町	0	5	2	0	1	37.3
新得町	1	3	3	0	0	0.0
清水町	1	2	2	0	1	19.0
芽室町	2	4	3	0	2	39.7
中札内村	0	2	1	0	0	0.0
更別村	2	2	1	0	1	7.9
大樹町	0	1	1	0	1	18.2
広尾町	0	2	1	0	1	27.7
幕別町	2	9	5	0	3	23.6
池田町	1	3	1	0	1	29.3
豊頃町	0	2	1	0	0	0.0
本別町	0	3	2	0	1	37.8
足寄町	0	4	1	0	1	30.9
陸別町	0	1	1	0	0	0.0
浦幌町	1	2	2	0	0	0.0
釧路・根室地域	43	78	58	3	20	34.6
釧路計	29	56	39	1	14	36.0
釧路市	24	27	17	0	8	40.0
釧路町	2	5	4	0	1	18.4
厚岸町	2	4	4	0	1	4.3
浜中町	0	4	4	0	1	16.1
標茶町	1	6	4	0	1	21.1
弟子屈町	0	5	2	0	1	30.8
鶴居村	0	3	2	0	0	0.0
白糠町	0	2	2	1	1	0.0
根室計	14	22	19	2	6	30.4
根室市	2	7	6	1	1	30.3
別海町	5	8	8	0	1	30.9
中標津町	5	3	2	1	2	35.7
標津町	0	2	2	0	1	12.5
羅臼町	2	2	1	0	1	26.7
札幌開発建設部管内	152	324	188	1	88	56.4
函館開発建設部管内	28	108	54	2	29	40.3
小樽開発建設部管内	24	57	37	0	17	35.9
旭川開発建設部管内	45	116	61	1	30	42.2
室蘭開発建設部管内	37	98	60	1	31	35.3
釧路開発建設部管内	43	78	58	3	20	34.6
帯広開発建設部管内	25	87	48	0	24	41.6
網走開発建設部管内	20	78	46	3	24	40.9
留萌開発建設部管内	5	17	12	0	6	31.6
稚内開発建設部管内	6	36	22	0	7	40.6

出典： 北海道「令和2年度学校基本調査結果確報（北海道分）」

注： 大学等進学率は、高校（全日制・定時制）卒業者総数のうち大学等進学者（大学、短期大学、放送大学、高等学校専攻科、特別支援学校高等部専攻科へ進学した者）の占める比率。

1-6-1. 都道府県別介護給付費用額

都道府県名 ＼ 事項	令和2年5月～令和3年4月 保険給付額（百万円） 合計	居宅サービス	居宅介護支援	地域密着型サービス	施設サービス
全国	9,363,048	4,059,184	485,535	1,643,777	3,174,553
北海道	404,712	142,340	20,026	102,194	140,151
青森	124,399	54,548	6,736	25,652	37,463
岩手	116,703	44,098	6,039	21,916	44,649
宮城	164,191	63,488	8,516	32,319	59,867
秋田	110,407	46,225	5,956	18,673	39,553
山形	102,326	37,685	4,853	21,728	38,060
福島	160,689	60,553	8,406	29,301	62,429
茨城	194,918	72,507	9,745	31,364	81,301
栃木	129,543	53,715	6,551	24,810	44,467
群馬	155,157	66,638	7,378	26,798	54,343
埼玉	427,813	194,673	22,962	51,443	158,736
千葉	388,673	174,913	21,416	58,806	133,538
東京	845,458	432,561	47,171	102,288	263,437
神奈川	584,886	264,804	32,014	99,973	188,095
新潟	210,945	75,557	9,361	39,008	87,019
富山	97,131	34,599	4,893	19,474	38,165
石川	92,095	33,867	3,884	19,944	34,401
福井	66,492	24,550	3,023	13,943	24,977
山梨	66,867	27,482	3,568	15,091	20,726
長野	175,081	67,848	8,604	34,546	64,084
岐阜	156,797	67,922	8,207	28,061	52,607
静岡	276,363	111,495	13,723	46,692	104,454
愛知	449,068	209,422	23,667	73,846	142,133
三重	146,474	64,638	7,830	22,033	51,973
滋賀	95,467	39,414	5,352	19,860	30,841
京都	209,011	87,231	12,048	34,697	75,035
大阪	691,366	375,401	41,600	96,155	178,210
兵庫	400,127	183,145	21,265	64,481	131,236
奈良	103,148	44,714	5,329	14,219	38,887
和歌山	91,658	41,286	4,720	15,718	29,933
鳥取	52,311	18,811	2,257	10,564	20,678
島根	71,268	25,216	3,268	16,348	26,436
岡山	163,795	63,017	7,220	38,425	55,133
広島	216,553	90,225	10,587	43,009	72,733
山口	120,559	46,185	5,750	26,182	42,442
徳島	71,430	28,177	3,481	12,684	27,089
香川	84,451	37,360	4,254	13,024	29,813
愛媛	129,350	52,522	6,031	31,805	38,992
高知	68,069	21,676	2,846	14,151	27,812
福岡	364,525	152,923	17,476	69,791	124,334
佐賀	65,457	26,776	2,846	14,151	21,684
長崎	120,018	45,156	5,902	30,953	38,006
熊本	155,320	62,750	7,675	32,739	52,155
大分	102,581	48,868	5,250	16,630	31,832
宮崎	95,326	44,169	4,397	16,319	30,441
鹿児島	148,221	47,841	6,345	38,275	55,760
沖縄	95,850	50,192	5,087	12,128	28,443
北海道	404,712	142,340	20,026	102,194	140,151
東北	989,660	382,154	49,867	188,597	369,040
関東	2,793,315	1,287,293	150,805	410,573	944,643
北陸	255,718	93,016	11,800	53,361	97,543
中部	1,203,783	521,325	62,031	205,178	415,251
近畿	1,590,777	771,191	90,314	245,130	484,142
中国	624,486	243,454	29,082	134,528	217,422
四国	353,300	139,735	16,612	71,664	123,706
九州	1,051,448	428,483	49,891	218,858	354,212
沖縄	95,850	50,192	5,087	12,128	28,443

出典： 厚生労働省「令和2年度介護給付費等実態調査報告」

注： 数値は各項目で四捨五入されているため、計に一致しない場合がある。

1-6-1. 都道府県別介護給付費用額

都道府県名 ＼ 事項	令和2年5月～令和3年4月 公費負担額（百万円） 合計	居宅サービス	居宅介護支援	地域密着型サービス	施設サービス
全国	120,612	75,854	2,783	21,357	20,618
北海道	7,105	3,556	155	2,490	903
青森	2,218	1,347	50	530	291
岩手	802	459	22	162	159
宮城	1,576	845	42	403	285
秋田	737	336	13	206	182
山形	565	315	11	142	97
福島	1,160	583	35	270	271
茨城	2,259	1,096	54	536	573
栃木	1,154	766	33	146	209
群馬	1,271	919	33	191	128
埼玉	6,364	4,442	158	816	948
千葉	5,355	3,524	143	870	817
東京	15,621	10,767	405	1,529	2,921
神奈川	9,309	5,408	258	2,090	1,552
新潟	927	470	21	135	301
富山	279	167	7	24	81
石川	375	205	7	86	78
福井	141	66	2	27	46
山梨	358	206	9	58	86
長野	448	235	11	63	139
岐阜	940	549	20	181	190
静岡	2,185	1,297	53	523	312
愛知	4,439	2,843	108	585	903
三重	1,036	698	28	134	177
滋賀	579	362	18	81	118
京都	2,391	1,583	73	292	443
大阪	16,862	13,226	424	2,018	1,194
兵庫	4,291	2,813	105	543	831
奈良	993	606	24	163	199
和歌山	1,121	753	24	188	155
鳥取	327	152	5	93	77
島根	377	160	7	115	95
岡山	1,312	693	31	397	192
広島	4,777	2,321	35	762	1,659
山口	761	378	12	156	216
徳島	658	328	12	136	182
香川	540	327	16	125	73
愛媛	1,309	753	23	396	138
高知	745	321	11	163	175
福岡	5,603	3,187	102	1,247	1,067
佐賀	571	291	11	163	106
長崎	3,160	1,398	23	811	927
熊本	1,328	881	23	162	262
大分	1,273	958	24	134	156
宮崎	1,067	740	21	186	120
鹿児島	1,444	636	23	465	320
沖縄	2,499	1,888	59	286	266
北海道	7,105	3,556	155	2,490	903
東北	7,985	4,355	194	1,848	1,586
関東	41,691	27,128	1,093	6,236	7,234
北陸	795	438	16	137	205
中部	9,048	5,622	220	1,486	1,721
近畿	26,237	19,343	668	3,285	2,940
中国	7,554	3,704	90	1,523	2,239
四国	3,252	1,729	62	820	568
九州	14,446	8,091	227	3,168	2,958
沖縄	2,499	1,888	59	286	266

出典： 厚生労働省「令和2年度介護給付費等実態調査報告」

注： 数値は各項目で四捨五入されているため、計に一致しない場合がある。

1-6-1. 都道府県別介護給付費用額

都道府県名 ＼ 事項	令和2年5月～令和3年4月 利用者負担額（百万円） 合計	居宅サービス	居宅介護支援	地域密着型サービス	施設サービス
全国	1,024,169	474,445	－	185,874	363,850
北海道	40,837	14,911	－	10,275	15,651
青森	12,209	5,572	－	2,545	4,092
岩手	11,890	4,818	－	2,293	4,779
宮城	18,100	7,539	－	3,635	6,927
秋田	11,601	5,249	－	1,998	4,355
山形	11,109	4,313	－	2,492	4,304
福島	15,705	6,346	－	3,032	6,327
茨城	21,479	8,642	－	3,467	9,370
栃木	14,211	6,246	－	2,868	5,097
群馬	17,298	7,840	－	3,118	6,340
埼玉	48,031	23,292	－	5,876	18,862
千葉	43,692	21,027	－	6,851	15,815
東京	100,176	56,143	－	12,517	31,516
神奈川	68,176	33,994	－	11,453	22,729
新潟	23,401	8,927	－	4,552	9,922
富山	10,994	4,182	－	2,353	4,459
石川	10,498	4,173	－	2,331	3,995
福井	7,605	2,983	－	1,687	2,935
山梨	7,439	3,296	－	1,791	2,352
長野	19,783	8,303	－	4,138	7,343
岐阜	17,653	8,219	－	3,300	6,134
静岡	31,351	13,577	－	5,450	12,324
愛知	52,130	26,235	－	8,980	16,915
三重	16,282	7,660	－	2,584	6,038
滋賀	10,806	4,786	－	2,421	3,599
京都	22,924	10,153	－	4,199	8,572
大阪	68,906	38,205	－	10,334	20,367
兵庫	44,465	21,759	－	7,603	15,103
奈良	11,615	5,421	－	1,674	4,520
和歌山	9,582	4,467	－	1,748	3,367
鳥取	5,772	2,214	－	1,196	2,361
島根	7,853	3,008	－	1,864	2,982
岡山	18,257	7,581	－	4,358	6,318
広島	21,411	9,647	－	4,648	7,116
山口	13,362	5,493	－	3,062	4,806
徳島	7,655	3,236	－	1,420	2,999
香川	9,500	4,515	－	1,518	3,467
愛媛	13,936	5,984	－	3,517	4,434
高知	7,244	2,430	－	1,561	3,129
福岡	38,519	17,014	－	7,605	13,900
佐賀	7,083	3,068	－	1,561	2,453
長崎	10,938	4,341	－	2,992	3,605
熊本	16,485	7,006	－	3,725	5,754
大分	10,734	5,258	－	1,892	3,584
宮崎	10,061	4,845	－	1,790	3,425
鹿児島	15,765	5,371	－	4,189	6,205
沖縄	9,646	5,157	－	1,288	3,201
北海道	40,837	14,911	－	10,275	15,651
東北	104,015	42,764	－	20,547	40,706
関東	320,502	160,480	－	47,941	112,081
北陸	29,097	11,338	－	6,371	11,389
中部	137,199	63,994	－	24,452	48,754
近畿	168,298	84,791	－	27,979	55,528
中国	66,655	27,943	－	15,128	23,583
四国	38,335	16,165	－	8,016	14,029
九州	109,585	46,903	－	23,754	38,926
沖縄	9,646	5,157	－	1,288	3,201

出典： 厚生労働省「令和2年度介護給付費等実態調査報告」

注： 数値は各項目で四捨五入されているため、計に一致しない場合がある。

1-6-2. 都道府県別介護施設数

都道府県名 ＼ 事項	介護施設施設数（R2.10.1現在）			
	計	介護老人福祉施設	介護老人保健施設	介護療養型医療施設
全国	13,166	8,306	4,304	556
北海道	603	378	194	31
青森	171	98	61	12
岩手	200	122	67	11
宮城	261	163	94	4
秋田	184	124	58	2
山形	154	105	46	3
福島	256	159	89	8
茨城	415	262	142	11
栃木	214	143	66	5
群馬	282	180	100	2
埼玉	624	438	177	9
千葉	589	411	167	11
東京	809	563	213	33
神奈川	638	430	197	11
新潟	326	211	108	7
富山	142	86	46	10
石川	126	77	45	4
福井	112	69	36	7
山梨	93	59	32	2
長野	286	167	98	21
岐阜	234	141	80	13
静岡	390	255	128	7
愛知	496	288	195	13
三重	245	162	76	7
滋賀	126	90	34	2
京都	244	160	74	10
大阪	681	437	229	15
兵庫	541	355	176	10
奈良	171	114	56	1
和歌山	143	92	42	9
鳥取	102	44	55	3
島根	132	93	36	3
岡山	248	155	84	9
広島	325	188	112	25
山口	181	106	66	9
徳島	136	66	52	18
香川	151	89	51	11
愛媛	190	108	68	14
高知	103	59	31	13
福岡	545	333	176	36
佐賀	109	58	41	10
長崎	207	121	63	23
熊本	262	138	96	28
大分	175	85	70	20
宮崎	162	95	45	22
鹿児島	270	167	89	14
沖縄	112	62	43	7
北海道	603	378	194	0
東北	1,552	982	523	47
関東	3,664	2,486	1,094	84
北陸	380	232	127	21
中部	1,651	1,013	577	61
近畿	1,906	1,248	611	47
中国	988	586	353	49
四国	580	322	202	56
九州	1,730	997	580	153
沖縄	112	62	43	7

出典： 厚生労働省「令和2年介護サービス施設・事業所調査」

1-6-3. 高齢者人口に対する介護施設定員数の割合

事項 / 都道府県名	高齢者人口に対する介護施設定員数の割合			高齢者人口（R2.10.1現在）	介護施設定員数（R2.10.1現在）		
	介護老人福祉施設	介護老人保健施設	介護療養型医療施設		介護老人福祉施設	介護老人保健施設	介護療養型医療施設
	%	%	%	千人	人	人	人
全国	1.60	1.04	0.05	36,027	575,644	373,979	19,110
北海道	1.52	0.96	0.08	1,679	25,473	16,122	1,353
青森	1.36	1.25	0.18	417	5,686	5,212	751
岩手	1.82	1.48	0.07	408	7,428	6,031	303
宮城	1.59	1.39	0.01	647	10,310	8,993	57
秋田	2.00	1.45	0.02	360	7,210	5,202	62
山形	2.17	1.15	0.01	361	7,840	4,161	36
福島	1.96	1.33	0.03	579	11,336	7,681	163
茨城	1.81	1.36	0.04	851	15,376	11,543	358
栃木	1.49	1.03	0.05	563	8,371	5,788	284
群馬	1.82	1.17	0.02	586	10,643	6,832	124
埼玉	1.80	0.87	0.04	1,984	35,676	17,212	743
千葉	1.50	0.90	0.02	1,734	26,024	15,521	367
東京	1.55	0.69	0.07	3,195	49,494	21,887	2,265
神奈川	1.58	0.88	0.03	2,361	37,312	20,833	704
新潟	2.16	1.41	0.06	721	15,543	10,143	432
富山	1.64	1.27	0.09	337	5,520	4,267	313
石川	1.82	1.19	0.04	336	6,128	3,984	124
福井	1.90	1.34	0.04	235	4,476	3,142	92
山梨	1.43	1.12	0.01	250	3,566	2,807	26
長野	1.77	1.21	0.08	654	11,546	7,938	539
岐阜	1.72	1.07	0.05	603	10,365	6,459	310
静岡	1.63	1.19	0.04	1,093	17,768	13,048	465
愛知	1.31	0.97	0.03	1,908	25,072	18,488	528
三重	1.79	1.30	0.04	529	9,488	6,869	220
滋賀	1.59	0.77	0.02	371	5,896	2,858	77
京都	1.54	0.97	0.07	755	11,614	7,341	536
大阪	1.36	0.87	0.02	2,441	33,193	21,185	580
兵庫	1.54	0.94	0.02	1,600	24,635	15,090	378
奈良	1.78	1.20	0.00	419	7,477	5,011	16
和歌山	1.81	1.13	0.05	307	5,569	3,462	148
鳥取	1.68	1.70	0.04	179	3,007	3,041	75
島根	2.10	1.15	0.04	230	4,837	2,650	87
岡山	1.73	1.13	0.06	573	9,909	6,489	342
広島	1.43	1.08	0.12	824	11,757	8,917	961
山口	1.41	1.05	0.03	464	6,540	4,885	151
徳島	1.42	1.69	0.21	246	3,502	4,149	521
香川	1.69	1.27	0.10	302	5,095	3,822	304
愛媛	1.45	1.19	0.06	444	6,443	5,304	266
高知	1.72	0.82	0.16	246	4,235	2,018	390
福岡	1.52	1.03	0.08	1,432	21,804	14,783	1,088
佐賀	1.47	1.20	0.14	249	3,663	2,999	354
長崎	1.46	1.11	0.07	433	6,306	4,812	323
熊本	1.37	1.18	0.12	546	7,478	6,461	658
大分	1.31	1.25	0.05	373	4,887	4,652	187
宮崎	1.60	0.97	0.17	349	5,582	3,370	602
鹿児島	1.92	1.25	0.04	517	9,909	6,479	208
沖縄	1.41	1.22	0.07	331	4,655	4,039	240
北海道	1.52	0.96	0.08	1,679	25,473	16,122	1,353
東北	1.87	1.36	0.05	3,493	65,353	47,423	1,804
関東	1.62	0.89	0.04	11,524	186,462	102,423	4,871
北陸	1.78	1.25	0.06	908	16,124	11,393	529
中部	1.55	1.10	0.04	4,787	74,239	52,802	2,062
近畿	1.50	0.93	0.03	5,893	88,384	54,947	1,735
中国	1.59	1.14	0.07	2,270	36,050	25,982	1,616
四国	1.56	1.24	0.12	1,238	19,275	15,293	1,481
九州	1.53	1.12	0.09	3,899	59,629	43,556	3,420
沖縄	1.41	1.22	0.07	331	4,655	4,039	240

出典：厚生労働省「令和元年介護サービス施設・事業所調査」、総務省統計局「人口推計」
注：高齢者人口は、65歳以上の人口。介護療養型医療施設における「定員」は介護指定病床数。

1-6-4. 全国と北海道における生活保護率の推移

事項 / 年度	生活保護			
	被保護実人員（１か月平均）（人）		保護率（人口千対）（‰）	
	全国	北海道	全国	北海道
S26	2,046,646	74,380	24.2	16.9
27	2,042,550	76,216	23.8	17.4
28	1,922,060	78,324	22.1	17.0
29	1,881,687	89,422	21.3	19.0
30	1,929,408	101,779	21.6	21.2
31	1,775,971	98,243	19.7	20.8
32	1,623,744	99,579	17.8	20.0
33	1,627,571	94,724	17.7	18.7
34	1,669,180	96,953	18.0	18.7
35	1,627,509	95,919	17.4	18.4
36	1,643,445	100,708	17.4	19.1
37	1,674,001	110,278	17.6	21.0
38	1,744,639	120,706	18.1	22.8
39	1,674,661	120,429	17.2	22.6
40	1,598,821	119,823	16.3	22.3
41	1,570,054	112,524	15.9	21.0
42	1,520,733	108,163	15.2	20.1
43	1,449,970	104,007	14.3	19.3
44	1,398,725	102,907	13.6	19.1
45	1,344,306	101,478	13.0	19.1
46	1,325,218	102,219	12.6	19.4
47	1,349,000	104,530	12.7	19.8
48	1,345,549	101,796	12.4	19.2
49	1,312,339	97,913	11.9	18.4
50	1,349,230	99,833	12.1	18.6
51	1,358,316	101,227	12.0	18.6
52	1,393,128	106,399	12.2	19.4
53	1,428,261	109,431	12.4	19.8
54	1,430,488	110,497	12.3	19.8
55	1,426,984	109,378	12.2	19.5
56	1,439,226	109,081	12.2	19.4
57	1,457,383	110,892	12.3	19.6
58	1,468,245	114,483	12.3	20.1
59	1,469,457	119,588	12.2	21.0
60	1,431,117	121,704	11.8	21.3
61	1,348,163	119,551	11.1	21.0
62	1,266,126	117,176	10.4	20.6
63	1,176,258	112,726	9.6	19.8
H元	1,099,520	108,026	8.9	19.0
2	1,014,842	101,947	8.2	17.9
3	946,374	95,968	7.6	16.9
4	898,499	91,344	7.2	16.1
5	883,112	88,931	7.1	15.6
6	884,912	88,362	7.1	15.5
7	882,229	87,596	7.0	15.3
8	887,450	87,739	7.1	15.3
9	905,589	89,523	7.2	15.6
10	946,994	94,374	7.5	16.5
11	1,004,472	99,653	7.9	17.4
12	1,072,241	105,074	8.4	18.4
13	1,148,088	110,604	9.0	19.4
14	1,242,723	117,427	9.8	20.6
15	1,344,327	124,597	10.5	21.9
16	1,423,388	129,506	11.1	22.8
17	1,475,838	132,873	11.6	23.5
18	1,513,892	135,448	11.8	24.0
19	1,543,321	137,570	12.1	24.6
20	1,592,620	141,273	12.5	25.4
21	1,763,572	150,087	13.8	27.1
22	1,952,063	159,542	15.2	28.9
23	2,067,244	166,384	16.2	30.2
24	2,135,708	171,384	16.7	31.3
25	2,161,612	172,002	17.0	31.6
26	2,165,895	170,861	17.0	31.4
27	2,163,685	169,209	17.0	31.3
28	2,145,438	166,362	16.9	30.9
29	2,124,631	163,566	16.8	30.6
30	2,096,838	160,543	16.6	30.2
R元	2,073,117	158,002	16.4	30.0

出典： 厚生労働省「福祉行政報告例」、厚生労働省「被保護者調査」、北海道「生活保護実施概要」
注： 保護率は、１か月平均の被保護実人員を、全国は総務省「国勢調査人口（10月1日現在）」又は「推計人口（10月1日現在）」で除したもの、北海道は9月末日現在の住民基本台帳による人口で除したものである。

1-6-4. 全国と北海道における生活保護率の推移

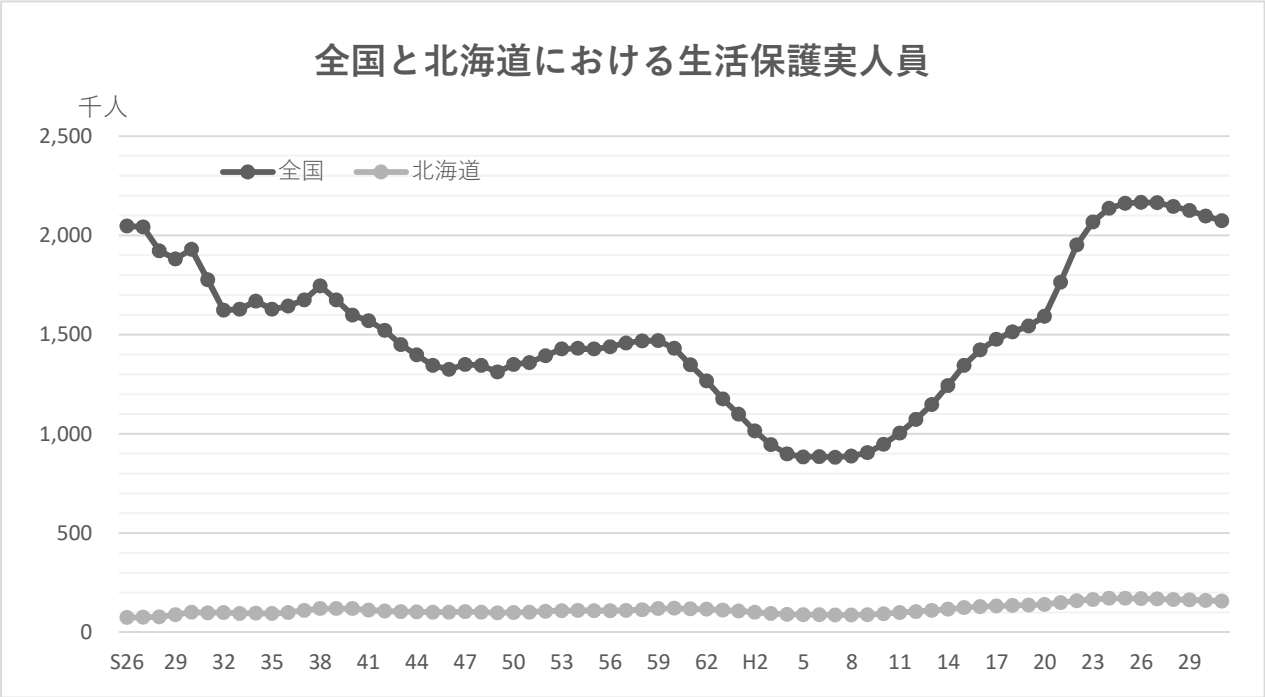

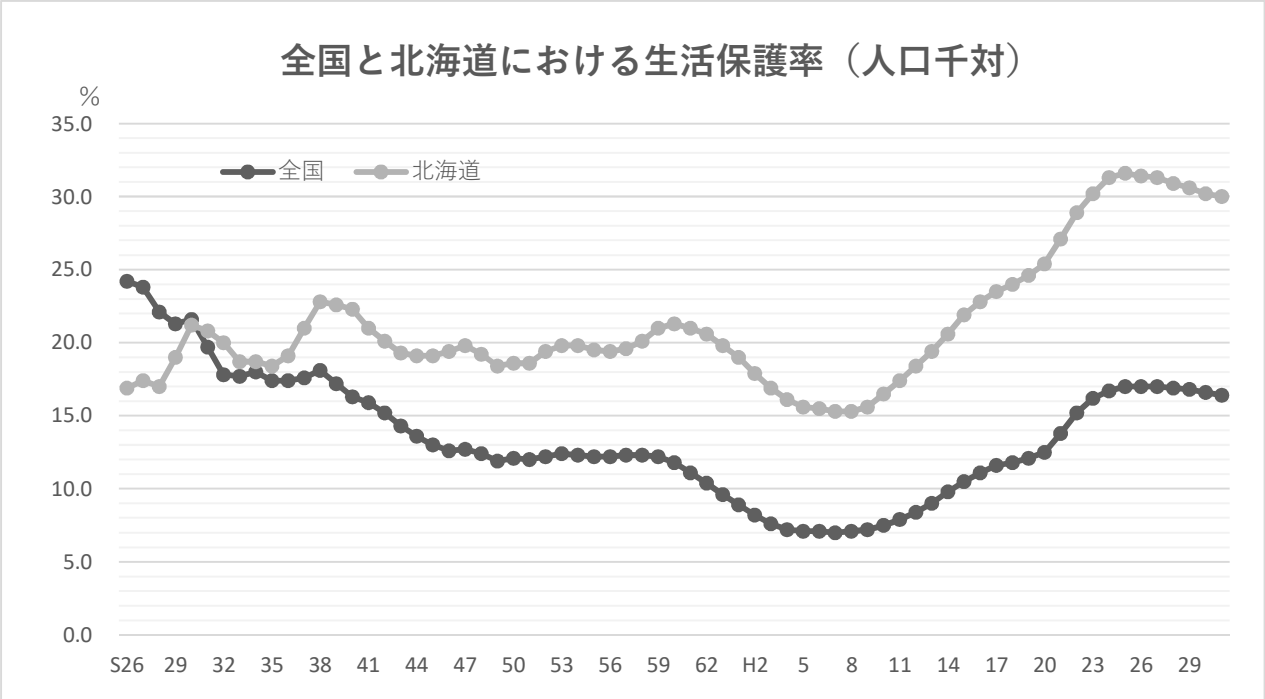

出典：厚生労働省「福祉行政報告例」、厚生労働省「被保護者調査」、北海道「生活保護実施概要」

1-6-5. 病院数とその病床数、一般診療所数とその病床数及び医師数、人口10万人当たり医師数

事項 / 都道府県名	医療					
	病院数 R1.10.1現在	病床数（床）	一般診療所数 R1.10.1現在	病床数（床）	医師数（人） H30.12.31現在	人口10万人対医師数
全国	8,300	1,529,215	102,616	90,825	327,210	258.8
北海道	552	93,167	3,397	5,741	13,425	254.0
青森	94	17,106	877	1,942	2,712	214.7
岩手	91	15,589	879	1,270	2,673	215.4
宮城	138	25,200	1,671	1,502	5,792	250.1
秋田	68	14,654	802	721	2,413	246.0
山形	68	14,275	919	615	2,614	239.8
福島	126	24,447	1,346	1,266	3,993	214.2
茨城	173	30,854	1,749	1,649	5,682	197.5
栃木	106	20,930	1,460	1,581	4,592	236.0
群馬	130	23,904	1,551	1,036	4,654	238.4
埼玉	342	62,753	4,378	2,576	12,928	176.4
千葉	289	59,309	3,818	2,233	12,586	201.2
東京	638	127,422	13,707	3,700	45,392	328.4
神奈川	336	74,020	6,820	2,308	20,254	220.7
新潟	127	27,962	1,671	539	4,727	210.5
富山	107	15,834	762	483	2,808	267.4
石川	94	17,410	872	843	3,430	300.1
福井	67	10,509	573	1,014	2,057	265.8
山梨	60	10,684	698	457	2,016	246.8
長野	127	23,387	1,574	878	5,035	244.1
岐阜	98	20,097	1,587	1,544	4,416	221.1
静岡	175	37,791	2,732	1,940	7,948	217.2
愛知	323	67,121	5,455	3,715	16,894	224.1
三重	93	19,621	1,519	1,143	4,159	232.2
滋賀	57	14,129	1,091	499	3,386	239.8
京都	165	34,633	2,451	703	8,847	341.5
大阪	513	105,441	8,533	2,197	25,552	289.9
兵庫	348	64,440	5,125	2,594	14,463	263.7
奈良	79	16,552	1,215	416	3,582	267.5
和歌山	83	13,240	1,025	906	2,915	311.8
鳥取	43	8,421	497	426	1,828	326.4
島根	49	10,274	715	472	2,050	301.5
岡山	161	27,642	1,650	2,055	6,088	320.8
広島	237	38,742	2,563	2,669	7,609	270.1
山口	145	25,918	1,240	1,440	3,675	268.2
徳島	107	14,062	727	1,557	2,552	346.7
香川	88	14,456	825	1,409	2,852	296.5
愛媛	135	21,170	1,226	2,406	3,773	279.1
高知	124	17,508	549	1,232	2,308	326.9
福岡	459	83,874	4,713	7,057	16,310	319.4
佐賀	101	14,561	691	2,218	2,383	291.0
長崎	149	25,976	1,371	3,390	4,300	320.7
熊本	211	33,930	1,469	4,656	5,310	302.2
大分	155	19,838	949	3,636	3,283	287.0
宮崎	137	18,771	899	2,415	2,810	259.9
鹿児島	241	33,022	1,374	4,862	4,545	281.6
沖縄	91	18,569	901	914	3,589	247.9
北海道	552	93,167	3,397	5,741	13,425	
東北	712	139,233	8,165	7,855	24,924	
関東	2,074	409,876	34,181	15,540	108,104	
北陸	268	43,753	2,207	2,340	8,295	
中部	816	168,017	12,867	9,220	38,452	
近畿	1,245	248,435	19,440	7,315	58,745	
中国	635	110,997	6,665	7,062	21,250	
四国	454	67,196	3,327	6,604	11,485	
九州	1,453	229,972	11,466	28,234	38,941	
沖縄	91	18,569	901	914	3,589	

出典：厚生労働省「令和元年医療施設調査」、「平成30年医師・歯科医師・薬剤師調査」

注1：「病院」は、医師又は歯科医師が医業又は歯科医業を行う場所であって、患者20人以上の入院施設を有するもの。「一般診療所」は、医師又は歯科医師が医業又は歯科医業を行う場所（歯科医業のみは除く）であって、患者の入院施設を有しないもの又は患者19人以下の入院施設を有するもの。

注2：医師数（歯科医師、薬剤師は含まない）は、従業地による値で、医療施設の従事者の他に介護老人保健施設の従事者等も含めた総数。

1-6-6.生活保護率、福祉施設数

市町村名＼事項	R1年度 生活保護率 (‰)	H30年度 生活保護率 (‰)	福祉施設 R2.10.1 総数(所)	保護施設	老人福祉施設	障害者支援施設等
北海道	30.0	29.9	2,805	7	224	299
道南地域	36.7	36.7	355	4	25	37
渡島計	37.3	37.2	324	4	20	33
函館市	45.7	45.6	225	4	10	14
北斗市	15.4	15.6	30	-	2	8
松前町	31.4	30.7	8	-	-	1
福島町	34.0	33.5	2	-	-	1
知内町	16.7	17.9	3	-	1	1
木古内町	27.8	27.7	3	-	-	1
七飯町	18.2	18.9	26	-	3	2
鹿部町	20.5	19.9	3	-	-	3
森町	29.9	29.8	8	-	1	1
八雲町	23.0	22.8	10	-	2	-
長万部町	31.5	29.6	6	-	1	1
檜山計	30.3	30.5	31	0	5	4
江差町	41.9	42.0	11	-	3	2
上ノ国町	39.4	39.6	3	-	-	-
厚沢部町	21.9	22.5	2	-	-	-
乙部町	24.1	22.7	2	-	-	-
奥尻町	26.3	25.9	1	-	-	-
今金町	19.5	19.0	3	-	1	1
せたな町	29.3	30.5	9	-	1	1
道央地域	31.2	31.6	2,392	4	173	235
石狩計	32.5	32.8	1,558	3	93	121
札幌市	36.7	37.1	1,313	3	83	98
江別市	12.5	12.7	67	-	3	3
千歳市	15.0	15.3	58	-	2	2
恵庭市	13.7	13.8	26	-	1	1
北広島市	10.0	9.5	44	-	1	8
石狩市	13.2	13.3	40	-	2	6
当別町	17.4	17.3	7	-	1	1
新篠津村	7.8	6.4	3	-	-	2
後志計	34.5	35.2	156	0	11	29
小樽市	39.7	40.5	76	-	4	9
島牧村	42.9	45.1	4	-	-	2
寿都町	26.9	25.6	4	-	-	2
黒松内町	15.7	16.8	10	-	1	3
蘭越町	10.3	9.5	4	-	-	-
ニセコ町	9.3	10.1	2	-	-	1
真狩村	6.8	7.2	1	-	-	-
留寿都村	4.0	3.5	3	-	-	-
喜茂別町	18.8	17.8	3	-	1	1
京極町	13.7	14.8	2	-	1	-
倶知安町	15.5	15.8	7	-	-	2
共和町	15.5	15.3	2	-	-	1
岩内町	60.8	63.2	7	-	1	1

出典：北海道「生活保護実施概要」、厚生労働省「社会福祉施設等調査」
注１：生活保護率は、被保護人員の各年度平均を、各年度９月末現在の住民基本台帳人口で除した値。
注２：生活保護率の各振興局計の値は、市部を含まない郡部のみの値。

1-6-6. 生活保護率、福祉施設数

市町村名＼事項	福祉施設　R2.10.1				
	身体障害者社会参加支援施設	婦人保護施設	児童福祉施設	母子福祉施設	その他の社会福祉施設等
北海道	12	－	1,144	2	1,117
道南地域	1	－	138	1	149
渡島計	1	－	123	1	142
函館市	1	－	88	1	107
北斗市	－	－	11	－	9
松前町	－	－	2	－	5
福島町	－	－	1	－	－
知内町	－	－	1	－	－
木古内町	－	－	2	－	－
七飯町	－	－	9	－	12
鹿部町	－	－	－	－	－
森町	－	－	3	－	3
八雲町	－	－	5	－	3
長万部町	－	－	1	－	3
檜山計	－	－	15	－	7
江差町	－	－	6	－	－
上ノ国町	－	－	2	－	1
厚沢部町	－	－	1	－	1
乙部町	－	－	1	－	1
奥尻町	－	－	－	－	1
今金町	－	－	1	－	－
せたな町	－	－	4	－	3
道央地域	11	－	1,118	－	851
石狩計	6	－	789	－	546
札幌市	6	－	660	－	463
江別市	－	－	35	－	26
千歳市	－	－	39	－	15
恵庭市	－	－	13	－	11
北広島市	－	－	20	－	15
石狩市	－	－	19	－	13
当別町	－	－	2	－	3
新篠津村	－	－	1	－	－
後志計	2	－	71	－	43
小樽市	2	－	34	－	27
島牧村	－	－	1	－	1
寿都町	－	－	2	－	－
黒松内町	－	－	4	－	2
蘭越町	－	－	3	－	1
ニセコ町	－	－	1	－	－
真狩村	－	－	1	－	－
留寿都村	－	－	2	－	1
喜茂別町	－	－	1	－	－
京極町	－	－	1	－	－
倶知安町	－	－	5	－	－
共和町	－	－	1	－	－
岩内町	－	－	4	－	1

出典：北海道「生活保護実施概要」、厚生労働省「社会福祉施設等調査」
注１：生活保護率は、被保護人員の各年度平均を、各年度９月末現在の住民基本台帳人口で除した値。
注２：生活保護率の各振興局計の値は、市部を含まない郡部のみの値。

1-6-6.生活保護率、福祉施設数

市町村名＼事項	R1年度 生活保護率 (‰)	H30年度 生活保護率 (‰)	福祉施設 R2.10.1 総数(所)	保護施設	老人福祉施設	障害者支援施設等
泊村	21.7	24.1	2	-	1	-
神恵内村	56.7	47.1	1	-	-	-
積丹町	44.9	43.8	1	-	-	-
古平町	32.1	32.1	3	-	-	2
仁木町	15.8	14.2	5	-	-	2
余市町	38.4	38.8	19	-	2	3
赤井川村	21.2	20.1	-	-	-	-
空知計	20.6	21.2	248	1	34	37
夕張市	26.3	27.0	11	-	3	4
岩見沢市	24.0	24.5	62	-	1	8
美唄市	27.1	27.6	14	-	2	4
芦別市	19.0	20.1	7	-	2	1
赤平市	28.6	28.8	16	-	1	6
三笠市	32.4	33.1	10	-	2	1
滝川市	15.7	16.0	30	-	4	-
砂川市	14.4	15.6	17	-	2	2
歌志内市	38.1	37.9	7	1	2	-
深川市	15.4	16.2	17	-	4	2
南幌町	9.5	10.1	3	-	-	1
奈井江町	32.5	33.4	9	-	-	2
上砂川町	71.7	72.7	3	-	-	-
由仁町	14.0	14.3	4	-	2	-
長沼町	12.9	13.4	6	-	-	1
栗山町	16.0	16.0	10	-	2	-
月形町	11.4	11.8	5	-	1	3
浦臼町	20.5	19.4	1	-	-	-
新十津川町	13.4	13.9	5	-	2	1
妹背牛町	11.7	13.1	2	-	1	-
秩父別町	7.0	6.6	3	-	1	-
雨竜町	7.2	7.4	2	-	-	1
北竜町	3.3	3.7	2	-	1	-
沼田町	10.8	11.8	2	-	1	-
胆振計	29.0	29.5	266	0	29	36
室蘭市	36.6	37.3	37	-	7	2
苫小牧市	33.6	34.2	104	-	9	10
登別市	21.9	21.7	20	-	3	1
伊達市	9.8	10.4	29	-	4	7
豊浦町	23.9	26.0	7	-	-	3
壮瞥町	26.7	25.3	4	-	-	1
白老町	5.3	19.3	24	-	2	5
厚真町	13.4	26.8	5	-	-	1
洞爺湖町	21.5	14.3	10	-	2	2
安平町	24.0	6.1	8	-	1	2
むかわ町	17.5	18.2	18	-	1	2

出典：北海道「生活保護実施概要」、厚生労働省「社会福祉施設等調査」
注１：生活保護率は、被保護人員の各年度平均を、各年度９月末現在の住民基本台帳人口で除した値。
注２：生活保護率の各振興局計の値は、市部を含まない郡部のみの値。

1-6-6. 生活保護率、福祉施設数

市町村名＼事項	福祉施設　R2.10.1				
	身体障害者社会参加支援施設	婦人保護施設	児童福祉施設	母子福祉施設	その他の社会福祉施設等
泊村	-	-	1	-	-
神恵内村	-	-	1	-	-
積丹町	-	-	1	-	-
古平町	-	-	1	-	-
仁木町	-	-	2	-	1
余市町	-	-	5	-	9
赤井川村	-	-	-	-	-
空知計	1	-	111	-	64
夕張市	-	-	3	-	1
岩見沢市	-	-	33	-	20
美唄市	-	-	7	-	1
芦別市	-	-	2	-	2
赤平市	-	-	8	-	1
三笠市	-	-	3	-	4
滝川市	1	-	14	-	11
砂川市	-	-	4	-	9
歌志内市	-	-	3	-	1
深川市	-	-	9	-	2
南幌町	-	-	1	-	1
奈井江町	-	-	4	-	3
上砂川町	-	-	2	-	1
由仁町	-	-	2	-	-
長沼町	-	-	3	-	2
栗山町	-	-	4	-	4
月形町	-	-	1	-	-
浦臼町	-	-	1	-	-
新十津川町	-	-	2	-	-
妹背牛町	-	-	1	-	-
秩父別町	-	-	1	-	1
雨竜町	-	-	1	-	-
北竜町	-	-	1	-	-
沼田町	-	-	1	-	-
胆振計	2	-	106	-	93
室蘭市	1	-	17	-	10
苫小牧市	1	-	38	-	46
登別市	-	-	12	-	4
伊達市	-	-	13	-	5
豊浦町	-	-	2	-	2
壮瞥町	-	-	2	-	1
白老町	-	-	7	-	10
厚真町	-	-	2	-	2
洞爺湖町	-	-	5	-	1
安平町	-	-	4	-	1
むかわ町	-	-	4	-	11

出典：北海道「生活保護実施概要」、厚生労働省「社会福祉施設等調査」
注１：生活保護率は、被保護人員の各年度平均を、各年度９月末現在の住民基本台帳人口で除した値。
注２：生活保護率の各振興局計の値は、市部を含まない郡部のみの値。

1-6-6.生活保護率、福祉施設数

市町村名＼事項	R1年度 生活保護率 (‰)	H30年度 生活保護率 (‰)	福祉施設 R2.10.1 総数(所)	保護施設	老人福祉施設	障害者支援施設等
日高計	32.1	32.6	164	0	6	12
日高町	19.3	19.6	31	-	2	2
平取町	20.0	22.7	20	-	1	2
新冠町	30.1	30.1	16	-	-	2
浦河町	34.6	34.1	28	-	1	3
様似町	21.2	20.0	11	-	1	-
えりも町	13.5	12.7	10	-	-	-
新ひだか町	46.7	48.0	48	-	1	3
道北地域	26.9	27.0	636	1	36	42
上川計	28.9	29.0	549	0	25	31
旭川市	37.2	37.3	423	-	14	15
士別市	11.7	11.2	14	-	1	2
名寄市	9.1	9.2	21	-	2	3
富良野市	13.7	13.6	19	-	2	2
鷹栖町	7.9	8.6	6	-	-	2
東神楽町	8.5	7.5	8	-	-	-
当麻町	12.4	8.5	5	-	1	-
比布町	17.1	13.0	4	-	-	-
愛別町	9.0	16.4	3	-	1	-
上川町	13.8	8.9	1	-	-	-
東川町	12.8	15.9	8	-	-	1
美瑛町	14.6	12.8	5	-	1	-
上富良野町	11.8	14.6	7	-	1	-
中富良野町	6.4	11.4	4	-	1	-
南富良野町	16.3	6.6	4	-	-	2
占冠村	11.9	13.8	-	-	-	-
和寒町	10.6	13.1	1	-	-	-
剣淵町	8.1	9.7	4	-	-	2
下川町	8.2	7.0	3	-	-	1
美深町	11.7	9.0	7	-	1	1
音威子府村	1.4	12.1	-	-	-	-
中川町	8.7	1.3	1	-	-	-
幌加内町	6.9	8.5	1	-	-	-
留萌計	19.2	19.5	42	0	5	6
留萌市	22.5	22.8	17	-	-	-
増毛町	21.9	23.6	7	-	2	-
小平町	14.5	16.0	3	-	-	1
苫前町	12.4	12.5	3	-	-	-
羽幌町	16.5	15.4	6	-	1	3
初山別村	6.1	6.8	2	-	-	2
遠別町	10.9	11.1	1	-	-	-
天塩町	22.8	23.0	3	-	2	-

出典：北海道「生活保護実施概要」、厚生労働省「社会福祉施設等調査」
注１：生活保護率は、被保護人員の各年度平均を、各年度９月末現在の住民基本台帳人口で除した値。
注２：生活保護率の各振興局計の値は、市部を含まない郡部のみの値。

1-6-6. 生活保護率、福祉施設数

市町村名＼事項	福祉施設　R2.10.1				
	身体障害者社会参加支援施設	婦人保護施設	児童福祉施設	母子福祉施設	その他の社会福祉施設等
日高計	-	-	41	-	105
日高町	-	-	6	-	21
平取町	-	-	5	-	12
新冠町	-	-	2	-	12
浦河町	-	-	10	-	14
様似町	-	-	1	-	9
えりも町	-	-	3	-	7
新ひだか町	-	-	14	-	30
道北地域	2	-	211	-	344
上川計	1	-	166	-	326
旭川市	1	-	107	-	286
士別市	-	-	5	-	6
名寄市	-	-	8	-	8
富良野市	-	-	11	-	4
鷹栖町	-	-	3	-	1
東神楽町	-	-	4	-	4
当麻町	-	-	1	-	3
比布町	-	-	2	-	2
愛別町	-	-	1	-	1
上川町	-	-	1	-	-
東川町	-	-	2	-	5
美瑛町	-	-	3	-	1
上富良野町	-	-	5	-	1
中富良野町	-	-	2	-	1
南富良野町	-	-	2	-	-
占冠村	-	-	-	-	-
和寒町	-	-	1	-	-
剣淵町	-	-	1	-	1
下川町	-	-	1	-	1
美深町	-	-	4	-	1
音威子府村	-	-	-	-	-
中川町	-	-	1	-	-
幌加内町	-	-	1	-	-
留萌計	-	-	16	-	15
留萌市	-	-	10	-	7
増毛町	-	-	1	-	4
小平町	-	-	-	-	2
苫前町	-	-	2	-	1
羽幌町	-	-	1	-	1
初山別村	-	-	-	-	-
遠別町	-	-	1	-	-
天塩町	-	-	1	-	-

出典：北海道「生活保護実施概要」、厚生労働省「社会福祉施設等調査」
注１：生活保護率は、被保護人員の各年度平均を、各年度９月末現在の住民基本台帳人口で除した値。
注２：生活保護率の各振興局計の値は、市部を含まない郡部のみの値。

1-6-6.生活保護率、福祉施設数

市町村名＼事項	R1年度 生活保護率 (‰)	H30年度 生活保護率 (‰)	福祉施設 R2.10.1 総数(所)	保護施設	老人福祉施設	障害者支援施設等
宗谷計	16.7	16.8	45	1	6	5
稚内市	22.6	22.7	20	-	2	2
猿払村	6.5	6.1	2	-	-	-
浜頓別町	15.9	17.1	1	-	-	-
中頓別町	10.1	10.4	5	-	2	1
枝幸町	10.6	10.1	6	1	1	1
豊富町	9.5	9.4	2	-	-	-
礼文町	10.8	6.4	2	-	-	-
利尻町	9.0	11.7	2	-	-	-
利尻富士町	6.5	8.2	2	-	-	-
幌延町	7.0	8.3	3	-	1	1
オホーツク地域	16.8	16.7	237	0	28	22
オホーツク計	16.8	16.7	237	0	28	22
北見市	19.2	19.1	109	-	6	5
網走市	18.6	18.5	23	-	3	5
紋別市	23.6	23.9	21	-	2	5
美幌町	16.9	7.6	7	-	-	1
津別町	13.0	16.5	3	-	1	-
斜里町	14.3	12.7	9	-	2	1
清里町	7.5	14.7	3	-	1	-
小清水町	7.5	7.1	1	-	-	-
訓子府町	6.9	7.7	3	-	1	-
置戸町	7.4	6.6	2	-	1	-
佐呂間町	6.4	6.5	6	-	2	-
遠軽町	13.8	6.5	26	-	1	3
湧別町	11.4	13.5	9	-	1	-
滝上町	13.3	11.0	3	-	1	1
興部町	10.3	13.4	3	-	1	-
西興部村	3.7	10.2	3	-	2	1
雄武町	12.1	4.5	3	-	1	-
大空町	7.0	12.2	3	-	2	-
十勝地域	20.5	20.6	242	1	18	40
十勝計	20.5	20.6	242	1	18	40
帯広市	29.1	29.4	105	1	3	13
音更町	13.8	13.6	39	-	3	5
士幌町	7.9	7.5	5	-	1	1
上士幌町	16.5	15.3	2	-	-	1
鹿追町	5.6	5.5	2	-	-	1
新得町	11.2	10.1	10	-	2	4
清水町	7.9	7.9	6	-	1	3
芽室町	11.8	12.1	15	-	-	1
中札内村	5.9	6.4	5	-	1	2
更別村	6.3	6.0	2	-	1	-
大樹町	8.0	8.3	4	-	-	1
広尾町	17.3	17.7	6	-	2	1
幕別町	14.4	14.2	18	-	1	1
池田町	13.6	13.2	2	-	-	1

出典：北海道「生活保護実施概要」、厚生労働省「社会福祉施設等調査」
注１：生活保護率は、被保護人員の各年度平均を、各年度９月末現在の住民基本台帳人口で除した値。
注２：生活保護率の各振興局計の値は、市部を含まない郡部のみの値。

1-6-6. 生活保護率、福祉施設数

市町村名＼事項	福祉施設　R2.10.1				
	身体障害者社会参加支援施設	婦人保護施設	児童福祉施設	母子福祉施設	その他の社会福祉施設等
宗谷計	1	－	29	－	3
稚内市	1	－	13	－	2
猿払村	－	－	2	－	－
浜頓別町	－	－	1	－	－
中頓別町	－	－	2	－	－
枝幸町	－	－	3	－	－
豊富町	－	－	1	－	1
礼文町	－	－	2	－	－
利尻町	－	－	2	－	－
利尻富士町	－	－	2	－	－
幌延町	－	－	1	－	－
オホーツク地域	1	－	117	1	68
オホーツク計	1	－	117	1	68
北見市	1	－	50	1	46
網走市	－	－	10	－	5
紋別市	－	－	11	－	3
美幌町	－	－	5	－	1
津別町	－	－	1	－	1
斜里町	－	－	4	－	2
清里町	－	－	2	－	－
小清水町	－	－	1	－	－
訓子府町	－	－	2	－	－
置戸町	－	－	1	－	－
佐呂間町	－	－	2	－	2
遠軽町	－	－	16	－	6
湧別町	－	－	6	－	2
滝上町	－	－	1	－	－
興部町	－	－	2	－	－
西興部村	－	－	－	－	－
雄武町	－	－	2	－	－
大空町	－	－	1	－	－
十勝地域	1	－	103	－	79
十勝計	1	－	103	－	79
帯広市	1	－	41	－	46
音更町	－	－	21	－	10
士幌町	－	－	3	－	－
上士幌町	－	－	1	－	－
鹿追町	－	－	1	－	－
新得町	－	－	3	－	1
清水町	－	－	2	－	－
芽室町	－	－	8	－	6
中札内村	－	－	2	－	－
更別村	－	－	1	－	－
大樹町	－	－	3	－	－
広尾町	－	－	2	－	1
幕別町	－	－	6	－	10
池田町	－	－	1	－	－

出典：北海道「生活保護実施概要」、厚生労働省「社会福祉施設等調査」
注１：生活保護率は、被保護人員の各年度平均を、各年度９月末現在の住民基本台帳人口で除した値。
注２：生活保護率の各振興局計の値は、市部を含まない郡部のみの値。

1-6-6.生活保護率、福祉施設数

事項 / 市町村名	R1年度 生活保護率 (‰)	H30年度 生活保護率 (‰)	福祉施設 R2.10.1 総数(所)	保護施設	老人福祉施設	障害者支援施設等
豊頃町	7.6	8.1	1	-	-	-
本別町	12.1	11.2	8	-	1	1
足寄町	14.1	13.3	6	-	1	2
陸別町	5.1	6.3	2	-	-	2
浦幌町	14.2	14.2	4	-	1	-
釧路・根室地域	40.1	40.7	256	0	27	21
釧路計	42.6	43.2	196	0	21	14
釧路市	48.5	49.2	144	-	17	7
釧路町	27.0	28.1	14	-	-	1
厚岸町	23.4	24.4	6	-	-	1
浜中町	12.8	13.8	4	-	1	1
標茶町	18.8	19.6	9	-	1	1
弟子屈町	31.1	28.7	8	-	2	1
鶴居村	15.9	17.3	3	-	-	1
白糠町	40.3	39.0	8	-	-	1
根室計	18.3	18.3	60	0	6	7
根室市	17.9	18.3	20	-	3	2
別海町	9.0	9.0	9	-	1	2
中標津町	16.5	17.5	17	-	1	1
標津町	15.6	16.6	10	-	-	1
羅臼町	19.2	18.6	4	-	1	1
札幌開発建設部管内	31.2	31.5	1,806	4	127	158
函館開発建設部管内	36.7	36.7	355	4	25	37
小樽開発建設部管内	34.5	35.2	156	0	11	29
旭川開発建設部管内	28.9	29.0	549	0	25	31
室蘭開発建設部管内	29.4	29.9	430	0	35	48
釧路開発建設部管内	40.1	40.7	256	0	27	21
帯広開発建設部管内	20.5	20.6	242	1	18	40
網走開発建設部管内	16.8	16.7	237	0	28	22
留萌開発建設部管内	19.2	19.5	42	0	5	6
稚内開発建設部管内	16.7	16.8	45	1	6	5

出典：北海道「生活保護実施概要」、厚生労働省「社会福祉施設等調査」
注１：生活保護率は、被保護人員の各年度平均を、各年度９月末現在の住民基本台帳人口で除した値。
注２：生活保護率の各振興局計の値は、市部を含まない郡部のみの値。

1-6-6. 生活保護率、福祉施設数

事項 / 市町村名	福祉施設　R2.10.1				
	身体障害者社会参加支援施設	婦人保護施設	児童福祉施設	母子福祉施設	その他の社会福祉施設等
豊頃町	－	－	1	－	－
本別町	－	－	3	－	3
足寄町	－	－	3	－	－
陸別町	－	－	－	－	－
浦幌町	－	－	1	－	2
釧路・根室地域	2	－	117	－	89
釧路計	2	－	87	－	72
釧路市	2	－	57	－	61
釧路町	－	－	8	－	5
厚岸町	－	－	4	－	1
浜中町	－	－	2	－	－
標茶町	－	－	6	－	1
弟子屈町	－	－	2	－	3
鶴居村	－	－	2	－	－
白糠町	－	－	6	－	1
根室計	－	－	30	－	17
根室市	－	－	13	－	2
別海町	－	－	6	－	－
中標津町	－	－	8	－	7
標津町	－	－	3	－	6
羅臼町	－	－	－	－	2
札幌開発建設部管内	7	－	900	－	610
函館開発建設部管内	1	－	138	1	149
小樽開発建設部管内	2	－	71	－	43
旭川開発建設部管内	1	－	166	－	326
室蘭開発建設部管内	2	－	147	－	198
釧路開発建設部管内	2	－	117	－	89
帯広開発建設部管内	1	－	103	－	79
網走開発建設部管内	1	－	117	1	68
留萌開発建設部管内	－	－	16	－	15
稚内開発建設部管内	1	－	29	－	3

出典：北海道「生活保護実施概要」、厚生労働省「社会福祉施設等調査」
注１：生活保護率は、被保護人員の各年度平均を、各年度９月末現在の住民基本台帳人口で除した値。
注２：生活保護率の各振興局計の値は、市部を含まない郡部のみの値。

1-6-7. 病院数、一般診療所数、医師数

事項 / 市町村名	医療				
	病院数 R1.10.1現在	病床数（床）	一般診療所数 R1.10.1現在	病床数（床）	医師数（人） H30.12.31現在
北海道	552	93,167	3,397	5,741	13,425
道南地域	45	8,506	311	450	955
渡島計	37	7,759	289	408	914
函館市	27	6,102	212	294	787
北斗市	－	－	27	38	26
松前町	1	100	3	19	7
福島町	－	－	3	－	2
知内町	－	－	4	－	2
木古内町	1	99	3	－	7
七飯町	2	595	19	－	33
鹿部町	－	－	2	19	2
森町	2	143	8	19	18
八雲町	3	666	6	19	27
長万部町	1	54	2	－	3
檜山計	8	747	22	42	41
江差町	2	258	5	4	16
上ノ国町	－	－	3	38	2
厚沢部町	1	69	1	－	3
乙部町	1	62	1	－	4
奥尻町	1	54	3	－	3
今金町	1	33	4	－	4
せたな町	2	271	5	－	9
道央地域	367	65,165	2,472	4,084	9,748
石狩計	262	45,595	1,866	2,847	7,873
札幌市	232	41,099	1,622	2,444	7,318
江別市	6	1,174	69	89	165
千歳市	7	1,003	59	116	129
恵庭市	7	1,098	38	65	122
北広島市	5	604	34	38	60
石狩市	5	617	28	76	56
当別町	－	－	13	－	21
新篠津村	－	－	3	19	2
後志計	22	3,891	158	407	455
小樽市	16	2,971	82	211	330
島牧村	－	－	1	6	1
寿都町	－	－	3	19	4
黒松内町	－	－	5	19	5
蘭越町	1	39	4	15	3
ニセコ町	－	－	2	19	2
真狩村	－	－	3	－	2
留寿都村	－	－	2	－	2
喜茂別町	－	－	2	－	1

出典：厚生労働省「令和元年医療施設調査」、「平成30年医師・歯科医師・薬剤師調査」

注１：「病院」は、医師又は歯科医師が医業又は歯科医業を行う場所であって、患者20人以上の入院施設を有するもの。「一般診療所」は、医師又は歯科医師が医業又は歯科医業を行う場所（歯科医業のみは除く）であって、患者の入院施設を有しないもの又は患者19人以下の入院施設を有するもの。

注２：医師数（歯科医師、薬剤師は含まない）は、従業地による値で、医療施設の従事者の他に介護老人保健施設の従事者等も含めた総数。

1-6-7. 病院数、一般診療所数、医師数

市町村名＼事項	医療				
	病院数 R1.10.1現在	病床数（床）	一般診療所数 R1.10.1現在	病床数（床）	医師数（人） H30.12.31現在
京極町	1	120	2	－	4
倶知安町	1	234	11	5	44
共和町	－	－	5	－	3
岩内町	1	172	10	57	18
泊村	－	－	3	－	2
神恵内村	－	－	1	－	2
積丹町	－	－	2	－	1
古平町	－	－	1	18	2
仁木町	－	－	3	19	2
余市町	2	355	15	19	26
赤井川村	－	－	1	－	1
空知計	39	6,935	185	378	595
夕張市	－	－	6	19	7
岩見沢市	8	1,712	59	146	182
美唄市	4	434	11	3	41
芦別市	3	421	5	19	15
赤平市	2	486	3	－	24
三笠市	2	292	4	－	15
滝川市	5	1,127	25	63	86
砂川市	2	622	8	－	104
歌志内市	1	60	4	－	3
深川市	5	1,039	13	－	53
南幌町	1	80	2	19	3
奈井江町	1	50	4	－	8
上砂川町	－	－	3	－	2
由仁町	－	－	5	19	4
長沼町	1	128	6	38	14
栗山町	1	136	8	14	15
月形町	1	40	5	－	3
浦臼町	－	－	3	19	1
新十津川町	1	200	2	19	7
妹背牛町	－	－	1	－	2
秩父別町	－	－	2	－	1
雨竜町	1	108	1	－	2
北竜町	－	－	2	－	1
沼田町	－	－	3	－	2
胆振計	37	7,955	219	405	757
室蘭市	7	2,142	53	41	252
苫小牧市	13	2,578	93	228	333
登別市	6	1,317	18	22	54
伊達市	3	832	26	57	68
豊浦町	1	60	5	－	3
壮瞥町	2	380	1	－	9
白老町	1	58	6	38	10

出典：厚生労働省「令和元年医療施設調査」、「平成30年医師・歯科医師・薬剤師調査」

注１：「病院」は、医師又は歯科医師が医業又は歯科医業を行う場所であって、患者20人以上の入院施設を有するもの。「一般診療所」は、医師又は歯科医師が医業又は歯科医業を行う場所（歯科医業のみは除く）であって、患者の入院施設を有しないもの又は患者19人以下の入院施設を有するもの。

注２：医師数（歯科医師、薬剤師は含まない）は、従業地による値で、医療施設の従事者の他に介護老人保健施設の従事者等も含めた総数。

1-6-7. 病院数、一般診療所数、医師数

市町村名＼事項	医療				
	病院数 R1.10.1現在	病床数（床）	一般診療所数 R1.10.1現在	病床数（床）	医師数（人） H30.12.31現在
厚真町	-	-	1	-	2
洞爺湖町	2	508	8	-	17
安平町	1	40	5	-	4
むかわ町	1	40	3	19	5
日高計	7	789	44	47	68
日高町	1	34	7	5	9
平取町	1	42	2	-	4
新冠町	-	-	4	18	3
浦河町	1	196	8	-	21
様似町	-	-	3	-	1
えりも町	-	-	5	21	1
新ひだか町	4	517	15	3	29
道北地域	69	10,305	400	754	1,705
上川計	54	8,820	321	616	1,573
旭川市	39	6,995	230	479	1,364
士別市	1	148	13	-	21
名寄市	4	678	9	19	93
富良野市	3	567	11	19	43
鷹栖町	-	-	2	3	2
東神楽町	1	120	4	-	8
当麻町	-	-	4	-	3
比布町	-	-	4	19	2
愛別町	-	-	2	-	1
上川町	-	-	3	19	3
東川町	-	-	3	19	3
美瑛町	1	98	3	-	8
上富良野町	1	44	5	10	5
中富良野町	1	35	1	-	2
南富良野町	-	-	6	-	2
占冠村	-	-	2	-	1
和寒町	1	30	4	-	3
剣淵町	-	-	3	-	1
下川町	1	41	1	-	2
美深町	1	64	4	-	3
音威子府村	-	-	1	19	1
中川町	-	-	2	10	1
幌加内町	-	-	4	-	1

出典：厚生労働省「令和元年医療施設調査」、「平成30年医師・歯科医師・薬剤師調査」

注１：「病院」は、医師又は歯科医師が医業又は歯科医業を行う場所であって、患者20人以上の入院施設を有するもの。「一般診療所」は、医師又は歯科医師が医業又は歯科医業を行う場所（歯科医業のみは除く）であって、患者の入院施設を有しないもの又は患者19人以下の入院施設を有するもの。

注２：医師数（歯科医師、薬剤師は含まない）は、従業地による値で、医療施設の従事者の他に介護老人保健施設の従事者等も含めた総数。

1-6-7.病院数、一般診療所数、医師数

市町村名＼事項	医療				
	病院数 R1.10.1現在	病床数（床）	一般診療所数 R1.10.1現在	病床数（床）	医師数（人） H30.12.31現在
留萌計	7	755	37	62	63
留萌市	3	516	16	43	44
増毛町	－	－	5	19	1
小平町	－	－	3	－	1
苫前町	－	－	3	－	1
羽幌町	2	155	4	－	12
初山別村	－	－	4	－	2
遠別町	1	36	1	－	1
天塩町	1	48	1	－	1
宗谷計	8	730	42	76	69
稚内市	3	487	16	19	51
猿払村	1	28	3	－	2
浜頓別町	1	40	2	－	2
中頓別町	1	50	3	－	1
枝幸町	1	83	4	－	4
豊富町	－	－	3	19	1
礼文町	－	－	3	19	2
利尻町	1	42	1	－	3
利尻富士町	－	－	3	－	2
幌延町	－	－	4	19	1
オホーツク地域	38	4,284	135	349	450
オホーツク計	38	4,284	135	349	450
北見市	14	1,713	65	186	240
網走市	5	736	13	55	61
紋別市	5	408	8	38	35
美幌町	2	249	10	8	26
津別町	1	60	1	－	4
斜里町	1	111	3	－	7
清里町	－	－	2	19	2
小清水町	1	99	1	－	3
訓子府町	－	－	2	19	1
置戸町	1	95	1	－	3
佐呂間町	－	－	2	19	2
遠軽町	3	571	14	5	49
湧別町	1	47	3	－	2
滝上町	1	38	2	－	4
興部町	1	50	－	－	2
西興部村	－	－	2	－	1
雄武町	1	25	2	－	4
大空町	1	82	4	－	4

出典：厚生労働省「令和元年医療施設調査」、「平成30年医師・歯科医師・薬剤師調査」

注１：「病院」は、医師又は歯科医師が医業又は歯科医業を行う場所であって、患者20人以上の入院施設を有するもの。「一般診療所」は、医師又は歯科医師が医業又は歯科医業を行う場所（歯科医業のみは除く）であって、患者の入院施設を有しないもの又は患者19人以下の入院施設を有するもの。

注２：医師数（歯科医師、薬剤師は含まない）は、従業地による値で、医療施設の従事者の他に介護老人保健施設の従事者等も含めた総数。

1-6-7. 病院数、一般診療所数、医師数

市町村名＼事項	医療				
	病院数 R1.10.1現在	病床数（床）	一般診療所数 R1.10.1現在	病床数（床）	医師数（人） H30.12.31現在
十勝地域	34	4,703	193	328	641
十勝計	34	4,703	193	328	641
帯広市	19	3,298	103	171	501
音更町	4	627	19	－	40
士幌町	1	50	2	－	5
上士幌町	－	－	3	5	3
鹿追町	1	50	3	3	3
新得町	－	－	5	19	2
清水町	2	140	4	26	10
芽室町	1	150	4	－	18
中札内村	－	－	3	16	1
更別村	－	－	2	19	4
大樹町	1	50	3	19	8
広尾町	1	48	5	－	5
幕別町	1	110	14	－	14
池田町	1	60	6	－	8
豊頃町	－	－	3	19	1
本別町	1	60	3	－	7
足寄町	1	60	3	－	8
陸別町	－	－	4	12	2
浦幌町	－	－	4	19	1
釧路・根室地域	29	4,700	130	179	481
釧路計	22	3,912	107	151	410
釧路市	17	3,452	80	129	372
釧路町	－	－	10	3	9
厚岸町	1	55	2	－	5
浜中町	－	－	2	19	1
標茶町	1	60	1	－	2
弟子屈町	2	199	5	－	10
鶴居村	1	146	1	－	7
白糠町	－	－	6	－	4
根室計	7	788	23	28	71
根室市	3	350	8	－	27
別海町	1	84	6	3	10
中標津町	2	319	6	11	30
標津町	1	35	1	－	4
羅臼町	－	－	2	14	－

出典：厚生労働省「令和元年医療施設調査」、「平成30年医師・歯科医師・薬剤師調査」

注１：「病院」は、医師又は歯科医師が医業又は歯科医業を行う場所であって、患者20人以上の入院施設を有するもの。「一般診療所」は、医師又は歯科医師が医業又は歯科医業を行う場所（歯科医業のみは除く）であって、患者の入院施設を有しないもの又は患者19人以下の入院施設を有するもの。

注２：医師数（歯科医師、薬剤師は含まない）は、従業地による値で、医療施設の従事者の他に介護老人保健施設の従事者等も含めた総数。

1-6-7. 病院数、一般診療所数、医師数

事項 / 市町村名	医療				
	病院数 R1.10.1現在	病床数（床）	一般診療所数 R1.10.1現在	病床数（床）	医師数（人） H30.12.31現在
札幌開発建設部管内	301	52,530	2,051	3,225	8,468
函館開発建設部管内	45	8,506	311	450	955
小樽開発建設部管内	22	3,891	158	407	455
旭川開発建設部管内	54	8,820	321	616	1,573
室蘭開発建設部管内	44	8,744	263	452	825
釧路開発建設部管内	29	4,700	130	179	481
帯広開発建設部管内	34	4,703	193	328	641
網走開発建設部管内	38	4,284	135	349	450
留萌開発建設部管内	7	755	37	62	63
稚内開発建設部管内	8	730	42	76	69

出典：厚生労働省「令和元年医療施設調査」、「平成30年医師・歯科医師・薬剤師調査」

注１：「病院」は、医師又は歯科医師が医業又は歯科医業を行う場所であって、患者20人以上の入院施設を有するもの。「一般診療所」は、医師又は歯科医師が医業又は歯科医業を行う場所（歯科医業のみは除く）であって、患者の入院施設を有しないもの又は患者19人以下の入院施設を有するもの。

注２：医師数（歯科医師、薬剤師は含まない）は、従業地による値で、医療施設の従事者の他に介護老人保健施設の従事者等も含めた総数。

2. 地域社会の形成に関する指標

2-1-1. 北海道内市町村の姉妹友好都市提携数の推移

提携数の推移

年＼事項	提携数
S34	1
35	
36	
37	1
38	
39	1
40	1
41	3
42	1
43	1
44	4
45	
46	
47	5
48	2
49	
50	2
51	
52	3
53	
54	1
55	5
56	1
57	3
58	1
59	2
60	4
61	2
62	1
63	2
H元	6
2	4
3	9
4	3
5	4
6	3
7	2
8	2
9	7
10	4
11	2
12	3
13	3
14	2
15	
16	1
17	
18	2
19	1
20	2
21	1
22	2
23	2
24	1
25	
26	
27	2
28	
29	1
30	
R元	1
2	-1
合計	116

国別

国名＼事項	提携数
北米	48
カナダ	25
アメリカ	23
南米	3
ブラジル	1
ペルー	2
アジア	22
中国	12
韓国	6
台湾	3
フィリピン	1
欧州	33
フランス	1
オーストリア	2
デンマーク	1
ドイツ	2
フィンランド	2
スウェーデン	1
スイス	1
イギリス	1
ノルウェー	2
ラトビア	1
ロシア	18
大洋州	11
オーストラリア	5
ニュージーランド	6
合計	117

出典： 北海道総合政策部国際局国際課
「北海道グローバル戦略」

注： 令和3年7月現在

2-1-2.市町村別老人ホーム、保育所数

市町村名＼事項	老人ホーム数	保育所数
北海道	1791	798
道南地域	171	60
渡島計	156	52
函館市	109	26
北斗市	11	6
松前町	6	1
福島町	1	1
知内町	2	2
木古内町	1	2
七飯町	12	6
鹿部町	1	
森町	6	3
八雲町	6	4
長万部町	1	1
檜山計	15	8
江差町	4	3
上ノ国町	1	1
厚沢部町	4	
乙部町	1	2
奥尻町	1	
今金町	1	
せたな町	3	2
道央地域	888	492
石狩計	612	321
札幌市	521	291
江別市	33	11
千歳市	14	4
恵庭市	14	5
北広島市	13	9
石狩市	12	1
当別町	4	
新篠津村	1	
後志計	53	43
小樽市	26	21
島牧村	0	1
寿都町	1	1
黒松内町	2	1
蘭越町	2	1
ニセコ町	1	1
真狩村	1	1
留寿都村	1	1
喜茂別町	1	1
京極町	2	1
倶知安町	1	1
共和町	1	1
岩内町	2	3
泊村	2	1
神恵内村	0	1
積丹町	1	1
古平町	0	1
仁木町	1	1
余市町	8	3
赤井川村		
空知計	97	52
夕張市	3	2
岩見沢市	17	15
美唄市	6	2
芦別市	4	1
赤平市	5	2
三笠市	4	1
滝川市	10	5
砂川市	8	3
歌志内市	2	
深川市	6	8
南幌町	1	1
奈井江町	3	1
上砂川町	2	1
由仁町	3	1
長沼町	2	2
栗山町	7	2
月形町	4	1
浦臼町	2	
新十津川町	2	1
妹背牛町	0	1
秩父別町	2	1
雨竜町	1	
北竜町	1	
沼田町	2	1
胆振計	110	51
室蘭市	18	10
苫小牧市	52	16
登別市	7	5
伊達市	11	8
豊浦町	1	2
壮瞥町	1	1
白老町	6	2
厚真町	1	2
洞爺湖町	6	3
安平町	4	
むかわ町	3	2

出典： 北海道保健福祉部福祉局施設運営指導課「社会福祉法人・施設等の一覧表」
北海道保健福祉部子ども未来推進局「道内認可保育所一覧表（令和3年4月1日現在）」
注１： 特養、養護、軽費は令和3年12月1日現在。有料老人ホームは令和3年12月1日現在。
注２： 老人ホーム（特別養護老人ホーム、養護老人ホーム、軽費老人ホーム、有料老人ホーム）

2-1-2.市町村別老人ホーム、保育所数

市町村名＼事項	老人ホーム数	保育所数
日高計	16	25
日高町	4	4
平取町	2	4
新冠町	3	
浦河町	2	6
様似町	1	
えりも町	1	3
新ひだか町	3	8
道北地域	408	107
上川計	367	83
旭川市	296	60
士別市	9	3
名寄市	11	3
富良野市	5	1
鷹栖町	2	2
東神楽町	6	1
当麻町	5	1
比布町	3	1
愛別町	2	1
上川町	2	1
東川町	5	1
美瑛町	5	1
上富良野町	3	1
中富良野町	3	
南富良野町	2	2
占冠村	0	
和寒町	1	1
剣淵町	2	1
下川町	2	1
美深町	3	
音威子府村	0	
中川町	1	
幌加内町	1	1
留萌計	24	6
留萌市	7	3
増毛町	6	
小平町	3	
苫前町	1	1
羽幌町	3	
初山別村	0	
遠別町	2	1
天塩町	2	1
宗谷計	17	18
稚内市	4	6
猿払村	1	1
浜頓別町	2	
中頓別町	2	1

市町村名＼事項	老人ホーム数	保育所数
枝幸町	2	2
豊富町	2	1
礼文町	1	2
利尻町	1	2
利尻富士町	1	2
幌延町	1	1
オホーツク地域	119	40
オホーツク計	119	40
北見市	56	13
網走市	7	2
紋別市	5	3
美幌町	3	2
津別町	3	
斜里町	3	2
清里町	3	2
小清水町	1	1
訓子府町	2	
置戸町	2	1
佐呂間町	5	1
遠軽町	9	6
湧別町	9	4
滝上町	2	
興部町	0	2
西興部村	3	
雄武町	2	1
大空町	4	
十勝地域	113	57
十勝計	113	57
帯広市	53	29
音更町	10	4
士幌町	2	1
上士幌町	2	
鹿追町	2	
新得町	5	2
清水町	2	2
芽室町	9	3
中札内村	1	1
更別村	1	1
大樹町	1	3
広尾町	2	2
幕別町	11	5
池田町	2	1
豊頃町	2	1
本別町	2	
足寄町	2	1
陸別町	1	
浦幌町	3	1

出典： 北海道保健福祉部福祉局施設運営指導課「社会福祉法人・施設等の一覧表」
北海道保健福祉部子ども未来推進局「道内認可保育所一覧表（令和3年4月1日現在）」
注１： 特養、養護、軽費は令和3年12月1日現在。有料老人ホームは令和3年12月1日現在。
注２： 老人ホーム（特別養護老人ホーム、養護老人ホーム、軽費老人ホーム、有料老人ホーム）

2-1-2. 市町村別老人ホーム、保育所数

市町村名＼事項	老人ホーム数	保育所数
釧路・根室地域	90	42
釧路計	77	33
釧路市	61	16
釧路町	5	5
厚岸町	2	2
浜中町	1	2
標茶町	3	5
弟子屈町	4	1
鶴居村	0	1
白糠町	1	1
根室計	13	9
根室市	5	4
別海町	2	3
中標津町	2	2
標津町	2	
羅臼町	2	

市町村名＼事項	老人ホーム数	保育所数
札幌開発建設部管内	709	373
函館開発建設部管内	171	60
小樽開発建設部管内	53	43
旭川開発建設部管内	367	83
室蘭開発建設部管内	126	76
釧路開発建設部管内	90	42
帯広開発建設部管内	113	57
網走開発建設部管内	119	40
留萌開発建設部管内	24	6
稚内開発建設部管内	17	18

出典： 北海道保健福祉部福祉局施設運営指導課「社会福祉法人・施設等の一覧表」
北海道保健福祉部子ども未来推進局「道内認可保育所一覧表（令和3年4月1日現在）」
注１： 特養、養護、軽費は令和3年12月1日現在。有料老人ホームは令和3年12月1日現在。
注２： 老人ホーム（特別養護老人ホーム、養護老人ホーム、軽費老人ホーム、有料老人ホーム）

2-1-3. 市町村別百貨店数

市町村名＼事項	百貨店数（店舗）
北海道	7
道南地域	1
渡島計	1
函館市	1
檜山計	0
道央地域	5
石狩計	5
札幌市	5
後志計	0
空知計	0
胆振計	0
日高計	0
道北地域	0
上川計	0
留萌計	0
宗谷計	0
オホーツク地域	0
オホーツク計	0
十勝地域	1
十勝計	1
帯広市	1
釧路・根室地域	0
釧路計	0
根室計	0

市町村名＼事項	百貨店数（店舗）
札幌開発建設部管内	5
函館開発建設部管内	1
小樽開発建設部管内	0
旭川開発建設部管内	0
室蘭開発建設部管内	0
釧路開発建設部管内	0
帯広開発建設部管内	1
網走開発建設部管内	0
留萌開発建設部管内	0
稚内開発建設部管内	0

出典：日本百貨店協会調べ
注１：2021年10月1日HP更新で掲載されている協会会員百貨店の店舗数。
注２：百貨店がある市町村のみ掲載。

2-1-4. 市町村別専門サービス業事業所数

市町村名＼事項	専門サービス業事業所数
北海道	3,653
道南地域	244
渡島計	233
函館市	198
北斗市	10
松前町	1
福島町	1
知内町	1
木古内町	－
七飯町	3
鹿部町	－
森町	6
八雲町	12
長万部町	1
檜山計	11
江差町	6
上ノ国町	1
厚沢部町	2
乙部町	－
奥尻町	－
今金町	－
せたな町	2
道央地域	2,592
石狩計	2,096
札幌市	1,973
江別市	44
千歳市	23
恵庭市	15
北広島市	24
石狩市	14
当別町	3
新篠津村	－
後志計	115
小樽市	68
島牧村	－
寿都町	－
黒松内町	3
蘭越町	2
ニセコ町	4
真狩村	－
留寿都村	－
喜茂別町	－
京極町	－
倶知安町	16
共和町	4
岩内町	10
泊村	－
神恵内村	－
積丹町	－
古平町	－
仁木町	1
余市町	6
赤井川村	1
空知計	142
夕張市	3
岩見沢市	61
美唄市	5
芦別市	3
赤平市	2
三笠市	－
滝川市	34
砂川市	9
歌志内市	－
深川市	9
南幌町	1
奈井江町	3
上砂川町	－
由仁町	1
長沼町	4
栗山町	6
月形町	－
浦臼町	－
新十津川町	－
妹背牛町	－
秩父別町	－
雨竜町	1
北竜町	－
沼田町	－
胆振計	201
室蘭市	57
苫小牧市	105
登別市	13
伊達市	14
豊浦町	1
壮瞥町	－
白老町	3
厚真町	2
洞爺湖町	2
安平町	2
むかわ町	2
日高計	38
日高町	3
平取町	3
新冠町	1
浦河町	13
様似町	1
えりも町	1
新ひだか町	16
道北地域	326
上川計	278
旭川市	210
士別市	9
名寄市	17
富良野市	15
鷹栖町	3
東神楽町	3
当麻町	－

出典：総務省・経済産業省「平成28年経済センサス－活動調査」

注：「平成28年経済センサス－活動調査」における産業分類の中の中分類「専門サービス業（他に分類されないもの）」の事業所数であり、法務に関する事務、助言、相談、その他の法律的サービス、財務及び会計に関する監査、調査、相談のサービス、税務に関する書類の作成、相談のサービス及び他に分類されない自由業的、専門的なサービスを提供する事業所が分類され

2-1-4. 市町村別専門サービス業事業所数

市町村名 ＼ 事項	専門サービス業事業所数
比布町	2
愛別町	1
上川町	1
東川町	4
美瑛町	4
上富良野町	3
中富良野町	-
南富良野町	-
占冠村	2
和寒町	1
剣淵町	-
下川町	-
美深町	2
音威子府村	-
中川町	-
幌加内町	1
留萌計	19
留萌市	14
増毛町	-
小平町	1
苫前町	-
羽幌町	3
初山別村	-
遠別町	-
天塩町	1
宗谷計	29
稚内市	25
猿払村	-
浜頓別町	-
中頓別町	-
枝幸町	3
豊富町	-
礼文町	-
利尻町	-
利尻富士町	1
幌延町	-
オホーツク地域	151
オホーツク計	151
北見市	76
網走市	29
紋別市	21
美幌町	3
津別町	1
斜里町	4
清里町	1
小清水町	-
訓子府町	1
置戸町	-
佐呂間町	1
遠軽町	7
湧別町	1
滝上町	-
興部町	2
西興部村	-
雄武町	-
大空町	4
十勝地域	196
十勝計	196
帯広市	147
音更町	8
士幌町	2
上士幌町	3
鹿追町	3
新得町	1
清水町	2
芽室町	7
中札内村	2
更別村	1
大樹町	1
広尾町	2
幕別町	4
池田町	5
豊頃町	-
本別町	3
足寄町	4
陸別町	-
浦幌町	1
釧路・根室地域	144
釧路計	115
釧路市	102
釧路町	3
厚岸町	6
浜中町	-
標茶町	1
弟子屈町	-
鶴居村	1
白糠町	2
根室計	29
根室市	9
別海町	4
中標津町	13
標津町	1
羅臼町	2
札幌開発建設部管内	2,238
函館開発建設部管内	244
小樽開発建設部管内	115
旭川開発建設部管内	278
室蘭開発建設部管内	239
釧路開発建設部管内	144
帯広開発建設部管内	196
網走開発建設部管内	151
留萌開発建設部管内	19
稚内開発建設部管内	29

出典：総務省・経済産業省「平成28年経済センサス－活動調査」

注：「平成28年経済センサス－活動調査」における産業分類の中の中分類「専門サービス業（他に分類されないもの）」の事業所数であり、法務に関する事務、助言、相談、その他の法律的サービス、財務及び会計に関する監査、調査、相談のサービス、税務に関する書類の作成、相談のサービス及び他に分類されない自由業的、専門的なサービスを提供する事業所が分類され

2-1-5.市町村別公民館、図書館数

市町村名＼事項	公民館（箇所）	図書館（箇所）
北海道	357	159
道南地域	17	14
渡島計	16	11
函館市	2	6
北斗市	1	1
松前町	1	1
福島町	0	0
知内町	2	0
木古内町	1	0
七飯町	5	0
鹿部町	1	0
森町	2	1
八雲町	1	1
長万部町	0	1
檜山計	1	3
江差町	0	1
上ノ国町	0	0
厚沢部町	0	1
乙部町	1	0
奥尻町	0	0
今金町	0	0
せたな町	0	1
道央地域	70	66
石狩計	23	28
札幌市	1	12
江別市	3	3
千歳市	13	1
恵庭市	1	3
北広島市	2	5
石狩市	3	4
当別町	0	0
新篠津村	0	0
後志計	7	3
小樽市	0	1
島牧村	0	0
寿都町	1	0
黒松内町	0	0
蘭越町	0	1
ニセコ町	0	0
真狩村	1	0
留寿都村	1	0
喜茂別町	0	0
京極町	1	0
倶知安町	1	0
共和町	0	0
岩内町	0	0
泊村	1	0
神恵内村	0	0
積丹町	0	0
古平町	0	0
仁木町	0	0
余市町	1	1
赤井川村	0	0
空知計	22	18
夕張市	0	0
岩見沢市	0	2
美唄市	4	1
芦別市	0	1
赤平市	3	1
三笠市	1	1
滝川市	1	1
砂川市	1	1
歌志内市	0	1
深川市	7	1
南幌町	0	0
奈井江町	1	1
上砂川町	0	0
由仁町	0	0
長沼町	0	1
栗山町	1	1
月形町	0	1
浦臼町	0	0
新十津川町	0	1
妹背牛町	0	0
秩父別町	1	1
雨竜町	1	0
北竜町	1	1
沼田町	0	1
胆振計	13	10
室蘭市	0	1
苫小牧市	1	1
登別市	3	2
伊達市	0	2
豊浦町	0	0
壮瞥町	1	0
白老町	3	1
厚真町	1	0
洞爺湖町	0	2
安平町	4	0
むかわ町	0	1

出典： 総務省「公共施設状況調査」
注： R元.3.31現在。市町村立の公民館及び図書館の箇所数。

2-1-5.市町村別公民館、図書館数

市町村名＼事項	公民館（箇所）	図書館（箇所）
日高計	5	7
日高町	1	2
平取町	1	1
新冠町	0	0
浦河町	0	1
様似町	2	1
えりも町	0	0
新ひだか町	1	2
道北地域	153	21
上川計	138	17
旭川市	26	5
士別市	16	2
名寄市	11	2
富良野市	3	1
鷹栖町	6	0
東神楽町	8	1
当麻町	7	1
比布町	4	1
愛別町	7	0
上川町	0	0
東川町	1	0
美瑛町	15	1
上富良野町	12	1
中富良野町	8	1
南富良野町	6	0
占冠村	1	0
和寒町	1	1
剣淵町	0	0
下川町	1	0
美深町	0	0
音威子府村	2	0
中川町	2	0
幌加内町	1	0
留萌計	11	1
留萌市	1	1
増毛町	0	0
小平町	2	0
苫前町	7	0
羽幌町	1	0
初山別村	0	0
遠別町	0	0
天塩町	0	0
宗谷計	4	3
稚内市	0	1
猿払村	0	0
浜頓別町	0	1
中頓別町	0	0
枝幸町	0	1
豊富町	0	0
礼文町	0	0
利尻町	1	0
利尻富士町	1	0
幌延町	2	0
オホーツク地域	47	26
オホーツク計	47	26
北見市	8	8
網走市	1	1
紋別市	3	1
美幌町	0	1
津別町	1	0
斜里町	14	1
清里町	1	1
小清水町	3	1
訓子府町	1	1
置戸町	4	1
佐呂間町	0	1
遠軽町	2	2
湧別町	1	2
滝上町	3	1
興部町	2	1
西興部村	1	0
雄武町	0	1
大空町	2	2
十勝地域	46	19
十勝計	46	19
帯広市	0	1
音更町	4	2
士幌町	14	1
上士幌町	0	1
鹿追町	12	1
新得町	1	1
清水町	2	1
芽室町	1	1
中札内村	0	0
更別村	0	0
大樹町	0	1
広尾町	1	1
幕別町	2	3
池田町	0	1
豊頃町	0	1
本別町	4	1
足寄町	0	1
陸別町	1	0
浦幌町	4	1

出典： 総務省「公共施設状況調査」
注： R元.3.31現在。市町村立の公民館及び図書館の箇所数。

2-1-5. 市町村別公民館、図書館数

市町村名＼事項	公民館（箇所）	図書館（箇所）
釧路・根室地域	24	13
釧路計	17	9
釧路市	1	5
釧路町	3	0
厚岸町	5	1
浜中町	0	0
標茶町	6	1
弟子屈町	1	1
鶴居村	0	1
白糠町	1	0
根室計	7	4
根室市	4	1
別海町	3	1
中標津町	0	1
標津町	0	1
羅臼町	0	0

市町村名＼事項	公民館（箇所）	図書館（箇所）
札幌開発建設部管内	45	46
函館開発建設部管内	17	14
小樽開発建設部管内	7	3
旭川開発建設部管内	138	17
室蘭開発建設部管内	18	17
釧路開発建設部管内	24	13
帯広開発建設部管内	46	19
網走開発建設部管内	47	26
留萌開発建設部管内	11	1
稚内開発建設部管内	4	3

出典： 総務省「公共施設状況調査」
注： R元.3.31現在。市町村立の公民館及び図書館の箇所数。

2-1-6. 住宅状況

都道府県名 ＼ 事項	平成30年9月30日現在						
	住宅に居住している主世帯(千世帯)					1住宅当たり延べ面積(m²)	1人当たり居住室の畳数(畳)
	総数	持ち家	公営・都市再生機構・公社の借家	民営借家	給与住宅		
全国	53,616	32,802	2,670	15,295	1,100	93.04	14.11
北海道	2,417	1,359	162	771	66	91.23	15.70
青森	502	353	17	113	11	121.58	16.63
岩手	484	338	20	106	12	119.90	16.12
宮城	954	554	45	301	22	97.24	14.07
秋田	384	297	12	64	7	131.93	17.77
山形	393	295	10	74	7	135.18	15.82
福島	731	495	37	164	15	112.65	15.09
茨城	1,127	802	30	245	17	107.79	14.58
栃木	761	526	17	183	17	106.54	14.30
群馬	787	562	28	166	14	107.14	14.71
埼玉	3,023	1,988	106	783	48	87.15	13.18
千葉	2,635	1,724	107	670	56	89.74	13.78
東京	6,806	3,063	455	2,724	165	65.90	12.21
神奈川	4,000	2,362	178	1,224	84	78.24	12.97
新潟	844	625	18	172	16	128.95	16.10
富山	391	300	10	67	8	145.17	17.45
石川	455	316	10	110	10	126.60	16.75
福井	279	209	8	50	7	138.43	15.71
山梨	329	231	14	68	6	111.94	15.43
長野	807	575	25	171	20	121.62	16.05
岐阜	750	557	15	148	11	121.77	15.92
静岡	1,425	955	33	361	35	103.15	14.28
愛知	3,069	1,826	161	925	71	95.01	14.06
三重	720	519	16	150	18	110.42	15.59
滋賀	543	389	11	116	13	115.49	15.41
京都	1,159	710	54	333	15	86.93	13.84
大阪	3,950	2,161	325	1,250	53	76.98	12.84
兵庫	2,309	1,496	160	555	41	93.40	14.57
奈良	529	392	25	98	5	110.87	15.49
和歌山	384	280	15	76	5	105.72	14.85
鳥取	216	148	9	50	4	121.52	15.13
島根	265	186	14	56	6	123.08	15.11
岡山	771	500	20	206	17	105.64	14.72
広島	1,209	743	39	363	29	93.52	14.60
山口	591	397	33	135	13	102.30	15.31
徳島	305	211	13	68	4	111.05	15.80
香川	398	275	11	94	10	108.58	16.12
愛媛	581	386	21	151	10	99.95	14.89
高知	315	205	15	79	7	95.32	15.03
福岡	2,239	1,183	164	787	43	84.66	13.55
佐賀	300	201	13	74	7	112.48	14.21
長崎	555	354	34	138	17	97.20	13.69
熊本	698	432	42	183	16	99.57	13.56
大分	317	160	18	110	9	98.02	14.78
宮崎	460	302	28	117	7	94.39	13.94
鹿児島	709	458	43	178	19	88.67	13.54
沖縄	577	256	27	250	9	75.77	11.16
北海道	2,417	1,359	162	771	66		
東北	4,291	2,956	159	995	90		
関東	19,468	11,257	934	6,061	407		
北陸	1,125	825	28	226	24		
中部	6,771	4,432	250	1,754	155		
近畿	8,873	5,429	590	2,427	132		
中国	3,051	1,973	114	810	69		
四国	1,600	1,078	60	392	31		
九州	5,279	3,090	342	1,587	117		
沖縄	577	256	27	250	9		

出典： 総務省「平成30年住宅・土地統計調査」
注： 総数には住宅の所有の関係「不詳」を含む。

2-1-7. 着工新設住宅戸数（年計）

事項 / 都道府県名	着工新設住宅戸数（単位：戸）									
	H24	H25	H26	H27	H28	H29	H30	R1	R2	R3
全国	882,797	980,025	892,261	909,299	967,237	964,641	942,370	905,123	815,340	856,484
北海道	35,237	35,397	32,373	33,776	36,953	37,441	35,888	32,624	31,339	32,880
青森	5,578	6,461	5,469	5,686	6,494	6,509	6,431	6,174	5,671	5,551
岩手	7,752	9,430	9,111	8,628	8,226	7,809	8,365	8,460	5,956	6,609
宮城	20,609	24,163	26,039	23,719	21,747	21,580	19,646	17,591	14,451	16,271
秋田	3,668	4,421	3,776	3,853	4,184	4,071	4,357	4,209	3,838	4,071
山形	4,716	5,864	4,550	5,403	5,675	5,531	6,362	5,755	5,005	5,187
福島	11,353	15,233	15,165	15,568	18,422	14,710	12,761	11,043	9,868	9,791
茨城	22,482	23,416	22,371	22,310	23,350	21,423	20,125	17,971	16,339	18,334
栃木	14,814	14,545	13,581	13,120	14,266	13,629	13,348	11,988	11,072	11,423
群馬	12,114	13,776	12,173	13,174	13,610	14,549	12,861	11,935	10,179	10,948
埼玉	59,605	63,024	56,504	57,357	61,981	59,617	58,517	50,660	48,039	50,154
千葉	46,013	46,744	47,434	45,784	49,572	52,568	46,807	45,946	43,070	45,042
東京	140,862	144,562	142,417	141,978	148,275	150,350	144,813	139,015	131,614	134,079
神奈川	67,606	79,331	65,157	73,271	77,054	76,689	72,449	73,209	60,737	63,864
新潟	11,953	13,522	11,458	11,554	13,012	11,887	11,672	11,488	10,851	10,708
富山	5,192	6,409	5,517	5,828	7,252	6,768	6,402	6,139	5,253	5,518
石川	6,164	7,562	6,455	7,286	7,524	7,840	7,609	8,237	6,944	7,265
福井	3,614	4,439	3,495	3,911	4,029	4,008	4,337	4,989	4,009	5,047
山梨	4,286	5,158	4,359	4,608	4,866	4,897	4,518	4,841	4,101	4,513
長野	10,483	12,398	11,017	10,609	11,914	11,853	12,477	12,592	11,721	12,060
岐阜	10,603	12,590	10,284	10,436	10,521	11,368	11,254	12,001	10,571	11,364
静岡	24,722	28,002	24,497	24,052	24,951	23,377	23,405	22,198	20,397	21,271
愛知	56,280	64,478	55,888	58,720	62,377	63,650	66,978	66,403	54,951	58,940
三重	9,554	10,738	9,858	10,059	10,548	10,347	10,616	10,162	9,558	10,203
滋賀	9,271	11,015	8,429	8,208	9,399	8,924	9,459	8,712	8,838	9,715
京都	15,408	18,812	17,600	17,644	17,017	14,790	14,704	15,600	15,592	16,286
大阪	61,617	69,335	64,528	64,204	69,466	68,963	75,659	70,002	64,988	69,000
兵庫	33,695	36,076	34,322	32,696	34,224	34,903	31,245	32,110	30,884	30,284
奈良	6,740	7,752	5,847	6,517	6,734	6,550	6,287	6,170	5,141	5,900
和歌山	4,961	5,637	5,014	4,909	4,806	4,539	4,935	5,188	4,514	4,591
鳥取	2,101	2,435	2,454	2,549	2,857	2,805	2,957	2,616	2,511	2,702
島根	3,037	3,411	3,003	3,088	3,477	3,460	3,374	4,177	3,319	2,883
岡山	12,500	12,831	10,960	12,392	13,405	13,327	13,118	13,200	12,103	11,316
広島	16,487	19,608	16,451	16,289	18,346	20,944	18,434	18,845	16,050	17,809
山口	8,494	8,625	7,714	7,596	8,401	7,532	8,369	7,311	6,217	7,832
徳島	3,616	4,516	4,023	3,802	4,506	4,859	4,335	4,122	3,554	3,044
香川	4,976	7,217	5,899	6,412	6,898	7,063	5,913	5,680	4,747	5,718
愛媛	7,535	8,613	6,937	6,817	7,278	7,696	7,178	7,756	8,049	8,069
高知	2,761	3,612	2,706	2,734	3,098	3,326	3,288	3,310	3,437	2,790
福岡	36,111	41,335	37,035	40,415	42,856	42,557	40,704	39,860	34,464	40,298
佐賀	4,524	5,568	4,830	4,941	5,463	5,519	5,574	5,673	4,409	5,112
長崎	6,344	6,661	6,283	6,262	7,147	7,578	6,726	6,749	5,924	6,292
熊本	11,521	12,078	11,267	10,723	12,766	15,971	17,234	14,979	12,903	13,063
大分	6,670	7,431	6,165	7,254	7,139	6,889	7,549	6,926	6,892	6,260
宮崎	6,754	7,869	6,440	6,443	7,337	6,985	6,708	6,463	5,886	6,796
鹿児島	9,701	11,307	9,980	10,578	11,613	10,399	9,819	8,946	8,681	9,963
沖縄	12,713	16,618	15,426	16,136	16,201	16,591	16,803	15,098	10,703	9,668
北海道	35,237	35,397	32,373	33,776	36,953	37,441	35,888	32,624	31,339	32,880
東北	65,629	79,094	75,568	74,411	77,760	72,097	69,594	64,720	55,640	58,188
関東	367,782	390,556	363,996	371,602	392,974	393,722	373,438	355,565	325,151	338,357
北陸	14,970	18,410	15,467	17,025	18,805	18,616	18,348	19,365	16,206	17,830
中部	111,642	128,206	111,544	113,876	120,311	120,595	124,730	123,356	107,198	113,838
近畿	131,692	148,627	135,740	134,178	141,646	138,669	142,289	137,782	129,957	135,776
中国	42,619	46,910	40,582	41,914	46,486	48,068	46,252	46,149	40,200	42,542
四国	18,888	23,958	19,565	19,765	21,780	22,944	20,714	20,868	19,787	19,621
九州	81,625	92,249	82,000	86,616	94,321	95,898	94,314	89,596	79,159	87,784
沖縄	12,713	16,618	15,426	16,136	16,201	16,591	16,803	15,098	10,703	9,668

出典： 国土交通省「建築着工統計調査」
注： 暦年の値である。

2-1-8. 公営住宅数

市町村名＼事項	公営住宅等 R2.3.31現在 (戸)	公営住宅等 R1.3.31現在 (戸)
北海道	158,820	159,539
道南地域	12,704	12,733
渡島計	10,239	10,264
函館市	5,927	5,927
北斗市	976	976
松前町	377	380
福島町	230	226
知内町	224	228
木古内町	275	275
七飯町	520	520
鹿部町	239	239
森町	563	563
八雲町	657	679
長万部町	251	251
檜山計	2,465	2,469
江差町	431	431
上ノ国町	287	287
厚沢部町	333	333
乙部町	228	228
奥尻町	220	225
今金町	290	290
せたな町	676	675
道央地域	87,313	87,822
石狩計	33,045	33,247
札幌市	26,913	26,986
江別市	1,201	1,205
千歳市	2,396	2,553
恵庭市	1,162	1,162
北広島市	332	300
石狩市	428	428
当別町	438	438
新篠津村	175	175
後志計	8,986	9,020
小樽市	3,066	3,066
島牧村	101	101
寿都町	273	273
黒松内町	258	262
蘭越町	377	375
ニセコ町	400	400
真狩村	206	206
留寿都村	149	149
喜茂別町	217	217
京極町	300	292
倶知安町	466	466
共和町	277	273
岩内町	1,366	1,398
泊村	231	231
神恵内村	62	62
積丹町	107	107
古平町	214	226
仁木町	201	201
余市町	569	569
赤井川村	146	146

市町村名＼事項	公営住宅等 R2.3.31現在 (戸)	公営住宅等 R1.3.31現在 (戸)
空知計	22,580	22,741
夕張市	3,273	3,262
岩見沢市	1,915	1,982
美唄市	1,040	1,040
芦別市	1,782	1,776
赤平市	2,222	2,250
三笠市	2,220	2,212
滝川市	1,832	1,802
砂川市	1,306	1,343
歌志内市	1,192	1,220
深川市	676	668
南幌町	112	112
奈井江町	484	492
上砂川町	1,151	1,201
由仁町	337	340
長沼町	355	355
栗山町	713	713
月形町	217	216
浦臼町	189	199
新十津川町	366	366
妹背牛町	209	203
秩父別町	262	262
雨竜町	254	254
北竜町	209	209
沼田町	264	264
胆振計	18,163	18,236
室蘭市	4,467	4,467
苫小牧市	7,009	7,113
登別市	1,454	1,422
伊達市	852	852
豊浦町	621	621
壮瞥町	352	354
白老町	1,007	1,007
厚真町	255	250
洞爺湖町	757	745
安平町	679	691
むかわ町	710	714
日高計	4,539	4,578
日高町	878	866
平取町	406	406
新冠町	343	343
浦河町	1,017	1,027
様似町	299	304
えりも町	220	220
新ひだか町	1,376	1,412
道北地域	20,640	20,770
上川計	13,469	13,482
旭川市	4,893	4,893
士別市	1,110	1,110
名寄市	838	838
富良野市	645	645
鷹栖町	286	286
東神楽町	382	374

出典： 総務省「公共施設状況調」
注： 公営住宅等は、公営住宅・改良住宅・単独住宅の合計。

2-1-8. 公営住宅数

市町村名＼事項	公営住宅等 R2.3.31現在 (戸)	公営住宅等 R1.3.31現在 (戸)
当麻町	234	235
比布町	299	301
愛別町	287	287
上川町	298	298
東川町	393	386
美瑛町	476	484
上富良野町	389	389
中富良野町	374	380
南富良野町	337	338
占冠村	202	202
和寒町	433	439
剣淵町	325	321
下川町	326	323
美深町	324	325
音威子府村	136	144
中川町	248	248
幌加内町	234	236
留萌計	3,449	3,516
留萌市	1,237	1,263
増毛町	313	329
小平町	322	322
苫前町	246	254
羽幌町	570	588
初山別村	151	148
遠別町	266	268
天塩町	344	344
宗谷計	3,722	3,772
稚内市	936	936
猿払村	262	266
浜頓別町	367	399
中頓別町	247	251
枝幸町	718	722
豊富町	376	392
礼文町	166	160
利尻町	144	140
利尻富士町	256	256
幌延町	250	250
オホーツク地域	13,881	13,929
オホーツク計	13,881	13,929
北見市	4,429	4,433
網走市	1,759	1,800
紋別市	1,166	1,148
美幌町	795	795
津別町	411	419
斜里町	581	573
清里町	360	360
小清水町	264	272
訓子府町	306	302
置戸町	174	190
佐呂間町	249	249
遠軽町	1,000	996
湧別町	693	689
滝上町	257	255
興部町	316	324
西興部町	236	236
雄武町	327	327
大空町	558	561
十勝地域	12,169	12,177
十勝計	12,169	12,177
帯広市	2,838	2,838
音更町	954	950
士幌町	387	387
上士幌町	457	461
鹿追町	643	641
新得町	661	665
清水町	625	623
芽室町	734	734
中札内村	330	330
更別村	273	283
大樹町	449	449
広尾町	645	643
幕別町	868	868
池田町	400	398
豊頃町	303	312
本別町	418	416
足寄町	451	447
陸別町	255	249
浦幌町	478	483
釧路・根室地域	12,113	12,108
釧路計	9,222	9,163
釧路市	6,475	6,420
釧路町	246	246
厚岸町	374	368
浜中町	257	253
標茶町	477	477
弟子屈町	609	610
鶴居村	297	302
白糠町	487	487
根室計	2,891	2,945
根室市	1,137	1,142
別海町	362	362
中標津町	734	758
標津町	434	442
羅臼町	224	241
札幌開発建設部管内	55,625	55,988
函館開発建設部管内	12,704	12,733
小樽開発建設部管内	8,986	9,020
旭川開発建設部管内	13,469	13,482
室蘭開発建設部管内	22,702	22,814
釧路開発建設部管内	12,113	12,108
帯広開発建設部管内	12,169	12,177
網走開発建設部管内	13,881	13,929
留萌開発建設部管内	3,449	3,516
稚内開発建設部管内	3,722	3,772

出典： 総務省「公共施設状況調」
注： 公営住宅等は、公営住宅・改良住宅・単独住宅の合計。

2-1-9.水道普及率、下水道処理人口普及率、汚水処理人口普及率、ごみ処理減量処理率、し尿処理水洗化率

事項 / 都道府県名	水道普及率(%)	下水道処理人口普及率(%)	汚水処理人口普及率(%)	廃棄物処理 ごみ処理減量処理率(%)	廃棄物処理 し尿処理水洗化率(%)
	R1年度末	R1年度末	R1年度末	R1年度	R1年度
全国	98.1	79.7	91.7	99.0	95.4
北海道	98.1	91.4	95.7	92.0	94.1
青森	97.6	61.0	80.1	97.1	88.8
岩手	94.2	60.7	82.6	99.6	76.6
宮城	99.2	82.5	92.3	99.3	90.3
秋田	91.7	66.2	88.0	98.8	81.0
山形	99.0	77.6	93.1	99.4	93.5
福島	94.6	54.1	83.7	99.5	91.9
茨城	94.9	63.0	85.6	100.0	92.6
栃木	95.8	67.9	87.7	100.0	94.7
群馬	99.5	54.6	81.8	99.9	95.3
埼玉	99.8	81.9	92.8	99.9	98.9
千葉	95.5	75.5	89.1	99.8	97.8
東京	100.0	99.6	99.8	99.9	99.9
神奈川	99.9	96.9	98.1	99.6	99.7
新潟	99.5	76.4	88.3	99.3	95.1
富山	93.3	85.9	97.2	99.3	97.0
石川	98.7	84.3	94.4	97.3	97.5
福井	96.5	80.9	96.4	99.6	95.8
山梨	98.5	66.6	83.8	100.0	96.1
長野	99.0	84.1	98.1	99.2	93.8
岐阜	95.5	76.8	92.9	98.7	95.5
静岡	99.0	63.9	82.2	99.6	98.0
愛知	99.9	79.3	91.4	99.4	98.5
三重	99.6	55.9	86.0	98.9	94.4
滋賀	99.7	91.1	98.9	99.4	96.9
京都	99.7	94.9	98.4	98.3	96.9
大阪	100.0	96.2	98.0	100.0	98.6
兵庫	99.9	93.3	98.9	99.0	98.5
奈良	99.6	81.2	89.3	99.4	95.6
和歌山	97.7	27.9	66.0	99.2	82.6
鳥取	98.1	72.3	94.8	99.8	93.5
島根	97.4	49.7	81.3	97.8	83.6
岡山	99.1	68.6	87.3	99.2	89.9
広島	94.8	75.8	88.8	96.7	91.5
山口	93.7	66.8	87.5	98.6	92.4
徳島	97.0	18.4	63.4	99.7	93.0
香川	99.4	45.8	78.8	98.9	92.6
愛媛	93.3	55.4	80.0	98.2	91.1
高知	94.4	40.1	74.6	98.4	84.3
福岡	94.9	82.6	93.0	99.2	92.0
佐賀	95.3	62.0	84.7	100.0	81.9
長崎	98.8	63.2	81.7	97.9	79.5
熊本	88.5	69.0	87.4	99.4	91.1
大分	92.2	51.5	77.7	99.3	90.7
宮崎	97.4	60.4	87.1	99.3	92.0
鹿児島	97.6	42.4	81.9	97.8	90.8
沖縄	100.0	72.0	86.4	99.8	94.4

出典： 厚生労働省「令和元年度 給水人口と水道普及率」
国土交通省「都道府県別汚水処理及び下水道処理人口普及率(令和元年度末)
環境省「一般廃棄物処理実態調査結果」

注１： 水道普及率=総給水人口(上水道人口+簡易水道人口+専用水道人口)÷総人口×100

注２： 減量処理率=(直接焼却量+資源化等の中間処理量+直接資源化量)÷ごみの総処理量×100

注３： 水洗化率=水洗化人口÷総人口×100

2-1-10.市町村別水道普及率、下水道処理人口普及率、汚水処理人口普及率

事項 / 市町村名	上下水道		汚水
	水道普及率 R1年度末（%）	下水道処理人口普及率 R2年度末（%）	汚水処理人口普及率 R2年度末（%）
北海道	98.1	91.6	95.9
道南地域	97.8	80.8	85.7
渡島計	98.1	83.4	86.7
函館市	99.9	90.8	92.1
北斗市	97.7	90.0	93.5
松前町	99.7	0.0	24.1
福島町	96.1	0.0	23.2
知内町	99.7	69.5	91.1
木古内町	99.0	62.4	65.5
七飯町	100.1	80.1	82.0
鹿部町	99.6	0.0	23.0
森町	72.0	51.0	54.9
八雲町	91.8	70.8	81.9
長万部町	94.1	72.9	81.2
檜山計	94.3	51.5	74.5
江差町	99.5	40.2	54.3
上ノ国町	95.5	64.2	79.4
厚沢部町	98.6	0.0	84.6
乙部町	98.2	71.9	88.2
奥尻町	74.3	39.6	84.7
今金町	90.1	66.6	84.3
せたな町	94.2	64.3	69.9
道央地域	99.6	95.2	97.7
石狩計	100.3	99.2	99.6
札幌市	100.4	99.8	99.9
江別市	100.5	97.6	99.1
千歳市	99.5	98.3	99.5
恵庭市	99.3	97.7	99.1
北広島市	98.9	97.4	98.2
石狩市	100.0	94.0	95.1
当別町	99.5	86.4	90.2
新篠津村	99.7	0.0	98.7
後志計	97.2	83.8	91.0
小樽市	99.9	99.2	99.3
島牧村	95.6	0.0	50.1
寿都町	99.3	62.6	89.1
黒松内町	83.2	77.4	91.1
蘭越町	94.7	0.0	91.0
ニセコ町	91.5	48.8	78.3
真狩村	97.6	62.2	80.6
留寿都村	107.6	72.1	89.8
喜茂別町	99.4	63.1	74.6

出典： 北海道「令和元年度北海道の水道」、「北海道の下水道・汚水処理普及状況」

2-1-10.市町村別水道普及率、下水道処理人口普及率、汚水処理人口普及率

事項 / 市町村名	上下水道		汚水
	水道普及率 R1年度末（%）	下水道処理人口普及率 R2年度末（%）	汚水処理人口普及率 R2年度末（%）
京極町	97.2	81.2	94.6
倶知安町	96.5	79.0	87.3
共和町	84.9	75.1	82.6
岩内町	87.0	69.9	72.6
泊村	98.9	81.2	99.5
神恵内村	95.5	0.0	38.8
積丹町	79.4	0.0	46.9
古平町	97.6	83.6	86.3
仁木町	92.0	0.0	41.4
余市町	97.6	81.2	83.4
赤井川村	88.5	64.4	78.3
空知計	99.0	78.3	91.4
夕張市	99.4	25.5	51.6
岩見沢市	99.9	87.6	95.0
美唄市	99.8	78.1	81.7
芦別市	97.2	88.2	90.5
赤平市	97.8	87.9	89.7
三笠市	100.2	87.2	87.2
滝川市	98.8	95.0	96.6
砂川市	101.8	93.9	96.9
歌志内市	99.9	99.0	99.0
深川市	99.6	76.3	93.9
南幌町	100.0	72.6	89.0
奈井江町	100.0	88.8	96.2
上砂川町	100.0	91.0	91.0
由仁町	99.1	0.0	81.2
長沼町	96.0	58.8	82.5
栗山町	99.3	82.9	93.5
月形町	85.7	0.0	93.8
浦臼町	92.9	62.3	80.9
新十津川町	98.8	68.6	90.9
妹背牛町	82.2	0.0	92.8
秩父別町	98.8	0.0	94.7
雨竜町	100.3	0.0	94.6
北竜町	96.4	0.0	88.1
沼田町	98.8	73.6	92.3
胆振計	98.2	93.9	97.4
室蘭市	99.4	99.3	99.4
苫小牧市	99.8	99.2	100.0
登別市	100.6	96.0	97.3
伊達市	90.8	87.9	92.2
豊浦町	97.9	67.8	86.7
壮瞥町	96.2	0.0	91.3
白老町	98.3	90.1	93.7
厚真町	86.6	38.1	83.7

出典： 北海道「令和元年度北海道の水道」、「北海道の下水道・汚水処理普及状況」

2-1-10.市町村別水道普及率、下水道処理人口普及率、汚水処理人口普及率

事項 / 市町村名	上下水道		汚水
	水道普及率 R1年度末（%）	下水道処理人口普及率 R2年度末（%）	汚水処理人口普及率 R2年度末（%）
洞爺湖町	98.3	86.0	95.4
安平町	87.8	76.7	86.6
むかわ町	85.1	42.3	80.1
日高計	92.7	62.7	79.2
日高町	96.4	71.3	92.0
平取町	89.3	0.0	35.9
新冠町	93.4	60.6	84.8
浦河町	88.3	56.7	76.1
様似町	98.1	75.8	85.2
えりも町	97.2	46.1	63.2
新ひだか町	91.6	76.6	84.4
道北地域	93.0	88.4	95.6
上川計	91.7	90.3	96.8
旭川市	95.3	97.2	98.5
士別市	82.0	81.5	95.4
名寄市	91.0	87.2	97.0
富良野市	84.7	80.2	90.3
鷹栖町	97.7	71.9	92.2
東神楽町	71.4	84.9	100.0
当麻町	92.0	60.0	88.5
比布町	76.6	66.6	93.6
愛別町	87.7	64.6	88.9
上川町	96.1	87.8	90.0
東川町	2.7	69.5	98.3
美瑛町	89.0	66.0	88.6
上富良野町	98.3	82.3	92.9
中富良野町	94.2	55.6	84.4
南富良野町	95.1	69.4	87.4
占冠村	85.1	62.2	93.5
和寒町	93.7	71.8	95.7
剣淵町	83.4	55.9	84.7
下川町	92.9	79.7	92.9
美深町	93.3	79.4	91.2
音威子府村	91.1	0.0	94.9
中川町	98.5	0.0	90.2
幌加内町	92.6	0.0	94.3
留萌計	98.9	78.3	84.7
留萌市	99.2	85.3	87.9
増毛町	99.9	61.9	68.6
小平町	99.0	78.8	84.3
苫前町	98.4	75.4	79.4
羽幌町	98.9	85.6	87.3
初山別村	98.4	0.0	92.6
遠別町	100.1	71.3	83.3
天塩町	95.1	75.6	82.6

出典： 北海道「令和元年度北海道の水道」、「北海道の下水道・汚水処理普及状況」

2-1-10.市町村別水道普及率、下水道処理人口普及率、汚水処理人口普及率

事項 / 市町村名	上下水道		汚水
	水道普及率 R1年度末（%）	下水道処理人口普及率 R2年度末（%）	汚水処理人口普及率 R2年度末（%）
宗谷計	99.4	80.9	93.2
稚内市	100.0	91.9	95.5
猿払村	100.0	0.0	95.9
浜頓別町	99.7	85.8	94.2
中頓別町	100.0	84.4	93.2
枝幸町	99.1	77.3	94.7
豊富町	100.0	68.1	83.5
礼文町	99.5	63.5	76.3
利尻町	101.0	65.7	97.8
利尻富士町	99.5	83.7	84.8
幌延町	88.3	70.3	87.6
オホーツク地域	94.1	84.4	94.6
オホーツク計	94.1	84.4	94.6
北見市	95.1	95.1	97.5
網走市	97.3	93.9	99.1
紋別市	96.4	92.2	94.6
美幌町	95.1	90.5	96.7
津別町	93.5	80.6	95.3
斜里町	88.5	73.7	84.7
清里町	70.6	0.0	90.3
小清水町	95.3	0.0	89.4
訓子府町	96.5	0.0	86.4
置戸町	93.2	60.3	88.3
佐呂間町	79.8	51.3	90.4
遠軽町	92.9	83.5	86.8
湧別町	87.6	63.3	89.4
滝上町	84.8	84.9	93.0
興部町	99.2	85.5	89.7
西興部村	95.5	88.8	94.4
雄武町	92.9	76.5	84.5
大空町	95.4	66.0	90.1
十勝地域	96.2	85.9	95.4
十勝計	96.2	85.9	95.4
帯広市	100.4	97.0	99.0
音更町	89.6	89.5	96.1
士幌町	96.0	52.0	83.9
上士幌町	97.8	74.1	88.1
鹿追町	74.4	0.3	96.5
新得町	86.2	82.2	94.8
清水町	86.7	55.4	89.4
芽室町	90.6	78.8	97.7
中札内村	97.9	69.1	94.0
更別村	98.4	54.7	89.1
大樹町	99.1	68.0	80.0
広尾町	98.9	81.7	88.2
幕別町	97.5	82.5	94.5
池田町	93.2	75.8	89.8

出典： 北海道「令和元年度北海道の水道」、「北海道の下水道・汚水処理普及状況」

2-1-10.市町村別水道普及率、下水道処理人口普及率、汚水処理人口普及率

事項 / 市町村名	上下水道		汚水
	水道普及率 R1年度末（%）	下水道処理人口普及率 R2年度末（%）	汚水処理人口普及率 R2年度末（%）
豊頃町	96.0	55.7	80.6
本別町	93.2	67.3	84.7
足寄町	88.2	71.9	79.6
陸別町	90.5	76.1	84.7
浦幌町	90.2	66.1	84.2
釧路・根室地域	97.9	85.3	92.6
釧路計	97.6	91.5	95.3
釧路市	99.5	98.5	98.8
釧路町	98.4	90.5	93.6
厚岸町	98.0	77.0	81.1
浜中町	78.6	43.3	90.9
標茶町	82.8	67.0	80.4
弟子屈町	84.7	63.6	72.9
鶴居村	85.0	0.0	99.6
白糠町	97.3	73.4	77.3
根室計	98.9	66.2	84.2
根室市	99.4	74.6	79.2
別海町	98.7	45.7	86.6
中標津町	98.4	81.8	92.8
標津町	99.3	74.4	85.9
羅臼町	98.4	0.0	58.6
札幌開発建設部管内	100.1	97.0	98.7
函館開発建設部管内	97.8	80.8	85.7
小樽開発建設部管内	97.2	83.8	91.0
旭川開発建設部管内	91.7	90.3	96.8
室蘭開発建設部管内	97.4	89.5	94.8
釧路開発建設部管内	97.9	85.3	92.6
帯広開発建設部管内	96.2	85.9	95.4
網走開発建設部管内	94.1	84.4	94.6
留萌開発建設部管内	98.9	78.3	84.7
稚内開発建設部管内	99.4	80.9	93.2

出典： 北海道「令和元年度北海道の水道」、「北海道の下水道・汚水処理普及状況」

3. 世界への産業の振興に関する指標

3-1-1. 北海道の農水産物の品目別生産量、生産額の全国シェア

農産物生産量

品目	項目	年次	単位	全国	北海道	北海道の割合（%）
水稲	収穫量	令和元年産	t	7,762,000	588,100	7.6
小麦	収穫量	令和元年産	t	1,037,000	677,700	65.4
二条大麦	収穫量	令和元年産	t	146,600	7,620	5.2
大豆	収穫量	令和元年産	t	217,800	88,400	40.6
小豆	収穫量	令和元年産	t	59,100	55,400	93.7
いんげん	収穫量	令和元年産	t	13,400	12,700	94.8
そば	収穫量	令和元年産	t	42,600	19,700	46.2
だいこん	収穫量	令和元年産	t	1,300,000	161,900	12.5
かぶ	収穫量	令和元年産	t	112,600	3,520	3.1
にんじん	収穫量	令和元年産	t	594,900	194,700	32.7
ごぼう	収穫量	令和元年産	t	136,800	12,400	9.1
ばれいしょ（じゃがいも）	収穫量	令和元年産	t	2,399,000	1,890,000	78.8
やまのいも	収穫量	令和元年産	t	172,700	74,500	43.1
はくさい	収穫量	令和元年産	t	874,800	25,700	2.9
こまつな	収穫量	令和元年産	t	114,900	2,200	1.9
キャベツ	収穫量	令和元年産	t	1,472,000	58,100	3.9
ちんげんさい	収穫量	令和元年産	t	41,100	840	2.0
ほうれんそう	収穫量	令和元年産	t	217,800	5,020	2.3
ふき	収穫量	令和元年産	t	9,300	437	4.7
みつば	収穫量	令和元年産	t	14,000	242	1.7
みずな	収穫量	令和元年産	t	44,400	907	2.0
アスパラガス	収穫量	令和元年産	t	5,010	1,250	25.0
ブロッコリー	収穫量	令和元年産	t	16,000	2,700	16.9
レタス	収穫量	令和元年産	t	21,200	478	2.3
ねぎ	収穫量	令和元年産	t	22,400	623	2.8
にら	収穫量	令和元年産	t	58,300	2,960	5.1
たまねぎ	収穫量	令和元年産	t	1,334,000	842,400	63.1
きゅうり	収穫量	令和元年産	t	548,100	15,900	2.9
かぼちゃ	収穫量	令和元年産	t	185,600	87,800	47.3
なす	収穫量	令和元年産	t	301,700	…	#VALUE!
トマト	収穫量	令和元年産	t	720,600	61,000	8.5
ピーマン	収穫量	令和元年産	t	145,700	5,090	3.5
スイートコーン	収穫量	令和元年産	t	239,000	99,000	41.4
さやいんげん	収穫量	令和元年産	t	38,300	4,690	12.2
さやえんどう	収穫量	令和元年産	t	20,000	446	2.2
グリーンピース	収穫量	令和元年産	t	6,290	339	5.4
えだまめ	収穫量	令和元年産	t	66,100	5,660	8.6
メロン	収穫量	令和元年産	t	156,000	23,400	15.0
すいか	収穫量	令和元年産	t	324,200	11,800	3.6
オクラ	収穫量	令和元年	t	11,665	10	0.1
にがうり	収穫量	令和元年	t	18,077	6	0.0
しそ	収穫量	令和元年	t	8,115	12	0.1
パセリ	収穫量	令和元年	t	2,586	90	3.5
花みょうが	収穫量	令和元年	t	5,387	7	0.1
りんご	収穫量	令和元年産	t	701,600	8,050	1.1
おうとう	収穫量	令和元年産	t	16,100	1,490	9.3
ぶどう	収穫量	令和元年産	t	172,700	6,900	4.0
プルーン	収穫量	平成30年産	t	2,597	652	25.1
マンゴー	収穫量	平成30年産	t	3,452	7	0.2
てんさい	収穫量	令和元年産	t	3,986,000	3,986,000	100.0
なたね	収穫量	令和元年産	t	4,130	3,300	79.9
牧草	収穫量	令和元年産	t	24,850,000	17,423,000	70.1
青刈りとうもろこし	収穫量	令和元年産	t	4,841,000	3,113,000	64.3
生乳	生産量	令和元年	t	7,313,530	4,048,197	55.4
飲用牛乳等	生産量	令和元年	kl	3,571,543	546,980	15.3
鶏卵	生産量	令和元年	t	2,627,764	102,151	3.9
肉用若鶏（ブロイラー）	出荷羽数	令和元年	千羽	695,335	37,750	5.4
豚	枝肉生産量	令和元年	t	1,278,886	100,110	7.8
成牛	枝肉生産量	令和元年	t	470,434	93,206	19.8
子牛	枝肉生産量	令和元年	t	484	209	43.2
馬	枝肉生産量	令和元年	t	4,102	36	0.9

出典：農林水産省「第95次農林水産省統計表（令和4年1月）」
注１：「レタス」は、サラダ菜を含む。
注２：「ピーマン」は、ししとうがらしを含む。
注３：生乳生産量は、生産者の自家飲用、子牛ほ乳用等を含む。

3-1-1. 北海道の農水産物の品目別生産量、生産額の全国シェア

農産物生産額（令和元年）

項目	全国 （億円）	北海道 （億円）	都府県 （億円）	北海道の割合 （%）
農業産出額	89,387	12,558	76,829	14.0
耕種	56,513	5,207	51,305	9.2
米	17,484	1,254	16,230	7.2
麦類	543	327	217	60.2
雑穀	110	41	69	37.3
豆類	773	421	352	54.5
いも類	2,007	542	1,465	27.0
野菜	21,515	1,951	19,565	9.1
果実	8,399	71	8,328	0.8
花き	3,264	128	3,135	3.9
工芸農作物	1,699	433	1,265	25.5
その他作物	718	39	679	5.4
畜産	32,344	7,350	24,994	22.7
肉用牛	7,482	1,049	6,433	14.0
乳用牛	9,353	5,006	4,348	53.5
生乳	7,629	3,945	3,683	51.7
豚	6,122	455	5,666	7.4
鶏	8,647	327	8,320	3.8
鶏卵	4,595	179	4,416	3.9
ブロイラー	3,510	141	3,368	4.0
その他畜産物	740	513	227	69.3
加工農産物	530	－	530	－
生産農業所得	33,403	5,368	28,035	16.1

出典： 農林水産省「令和元年生産農業所得統計」

注： 「全国」は都道府県別数値の合計値。

3-1-1. 北海道の農水産物の品目別生産量、生産額の全国シェア

水産物生産量（令和2年）

項目	全国 （100ｔ）	北海道 （100ｔ）	北海道の割合 （%）
漁獲量・収穫量合計	41,744	9,985	23.9
海面漁業漁獲量計	31,565	8,945	28.3
魚類	25,486	4,465	17.5
まぐろ類	1,727	3	0.2
かじき類	100	2	2.0
かつお類	1,703	0	0.0
さめ類	207	14	6.8
さけ・ます類	626	582	93.0
このしろ	42	－	－
にしん	141	141	100.0
いわし類	9,429	218	2.3
あじ類	1,082	4	0.4
さば類	3,766	200	5.3
さんま	297	121	40.7
ぶり類	1,052	153	14.5
ひらめ・かれい類	462	242	52.4
たら類	2,162	1,997	92.4
ほっけ	411	395	96.1
きちじ	8	4	50.0
はたはた	48	2	4.2
にぎす類	23	－	－
あなご類	27	0	0.0
たちうお	68	0	0.0
たい類	228	0	0.0
いさき	22	0	－
さわら類	4	－	#VALUE!
すずき類	35	0	0.0
いかなご	161	0	0.0
あまだい類	54	0	－
ふぐ類	64	54	84.4
その他の魚類	12	－	#VALUE!
えび類	38	9	23.7
いせえび	1,513	324	－
くるまえび	119	14	－
その他のえび類	10	－	#VALUE!
かに類	2	－	#VALUE!
ずわいがに	107	14	13.1
べにずわいがに	199	42	21.1
がざみ類	28	3	10.7
その他のかに類	121	20	16.5
おきあみ類	21	1	4.8
貝類	29	18	62.1
あわび類	20	0	0.0
さざえ	3,824	3,592	－
あさり類	7	0	0.0
ほたてがい	46	0	0.0
その他の貝類	44	15	34.1
いか類	3,460	3,454	99.8
するめいか	267	122	45.7
あかいか	796	109	13.7
その他のいか類	467	98	21.0
たこ類	75	7	9.3
うに類	254	5	2.0
海産ほ乳類	326	210	64.4
その他の水産動物類	61	23	37.7
海藻類	68	41	60.3
こんぶ類	3	0	0.0
その他の海藻類	29	5	17.2

出典： 農林水産省「令和2年漁業・養殖業生産統計」

注： 凡例は下記のとおりである。

「０」： 単位に満たないもの（例：漁獲量0.4ｔ→0ｔなど）

「－」： 事実のないもの

「…」： 事実不詳又は調査を欠くもの

「ｘ」： 個人又は法人その他の団体に関する秘密を保護するため、統計数値を公表しないもの

「△」： 負数又は減少したもの

3-1-1. 北海道の農水産物の品目別生産量、生産額の全国シェア

水産物生産量（令和2年）

項目	全国（ｔ）※	北海道（ｔ）※	全国に占める（%）
海面養殖業収穫量計	9,670	968	10.0
魚類	2,489	－	x
ぎんざけ	173	－	－
ぶり類	1,371	－	－
まあじ	6	－	－
しまあじ	40	－	－
まだい	624	－	－
ひらめ	26	－	－
ふぐ類	32	－	－
くろまぐろ	185	－	－
その他の魚類	32	－	x
貝類	3,103	681	21.9
ほたてがい	1,510	639	42.3
かき類(殻付き)	1,589	42	2.6
その他の貝類	4	0	0
くるまえび	13	－	－
ほや類	94	37	39.4
その他の水産動物類	2	1	50.0
海藻類	3,968	249	x
こんぶ類	301	242	80.4
わかめ類	532	7	1.3
のり類	2,887	－	x
もずく類	243	－	－
その他の海藻類	5	－	－
真珠	163	－	－
内水面漁業漁獲量計	21,759	7,106	32.7
魚類	12,503	6,435	51.5
さけ類	6,610	5,518	83.5
からふとます	683	683	100.0
さくらます	12	9	75.0
その他のさけ・ます類	153	0	0
わかさぎ	934	210	22.5
あゆ	2,099	－	－
しらうお	506	9	－
こい	162	0	0
ふな	397	0	0
うぐい・おいかわ	181	0	－
うなぎ	65	－	－
はぜ類	95	－	－
その他	606	5	0.8
貝類	8,899	640	7.2
しじみ	8,894	640	7.2
その他	4	－	#VALUE!
その他の水産動植物類	358	31	8.7
えび類	198	8	4.0
その他	160	23	14.4
内水面養殖業収穫量計	29,181	108	0.4
魚類	29,181	108	0.4
ます類	5,897	x	#VALUE!
あゆ	4,044	x	x
こい	2,247	－	x
うなぎ	16,887	－	－
その他	107	…	…
淡水真珠	29	…	…

出典： 農林水産省「平成30年漁業・養殖業生産統計」
注１： 海面養殖業収穫量の単位は「100ｔ」、内水面漁業漁獲量・内水面養殖業収穫量の単位は「ｔ」
注２： 真珠の単位は「100kg」淡水真珠の単位は「kg」である。真珠・淡水真珠は計に含めていない。
注３： 凡例は下記のとおりである。
「０」： 単位に満たないもの（例：漁獲量0.4ｔ→0ｔなど）
「－」： 事実のないもの
「…」： 事実不詳又は調査を欠くもの
「ｘ」： 個人又は法人その他の団体に関する秘密を保護するため、統計数値を公表しないもの
「△」： 負数又は減少したもの

3-1-1. 北海道の農水産物の品目別生産量、生産額の全国シェア

水産物生産額（令和元年）

項目	全国 (100万円)	北海道 (100万円)	北海道の割合 (%)
海面漁業・養殖業生産額	1,348,373	230,659	17.1
海面漁業計	868,171	206,750	23.8
魚類	599,683	75,244	12.5
まぐろ類	129,249	511	0.4
かじき類	8,381	154	1.8
かつお類	51,994	1	0
さめ類	3,392	200	5.9
さけ・ます類	35,377	31,168	88.1
このしろ	524	-	-
にしん	1,144	1,138	99.5
いわし類	71,069	809	1.1
あじ類	27,589	7	0
さば類	44,561	588	1.3
さんま	12,958	5,056	39.0
ぶり類	31,347	2,412	7.7
ひらめ・かれい類	23,531	5,700	24.2
たら類	21,499	17,323	80.6
ほっけ	3,105	3,005	96.8
きちじ	2,797	2,192	78.4
はたはた	1,820	169	9.3
にぎす類	620	-	-
あなご類	3,002	3	0.1
たちうお	4,280	0	0
たい類	15,152	2	0
いさき	1,000	0	-
さわら類	164	-	#VALUE!
すずき類	2,522	-	#VALUE!
いかなご	10,067	11	0.1
あまだい類	3,651	0	-
ふぐ類	3,380	792	23.4
その他の魚類	2,610	-	#VALUE!
えび類	2,808	59	2.1
いせえび	81,252	3,944	-
くるまえび	20,453	3,093	-
その他のえび類	4,551	-	#VALUE!
かに類	1,611	-	#VALUE!
ずわいがに	14,291	3,093	21.6
べにずわいがに	31,136	8,923	28.7
がざみ類	13,613	922	6.8
その他のかに類	5,646	616	10.9
おきあみ類	2,532	63	2.5
貝類	9,344	7,322	78.4
あわび類	1,058	0	0
さざえ	86,081	63,721	-
あさり類	7,439	278	3.7
ほたてがい	3,462	4	0.1
その他の貝類	3,491	646	18.5
いか類	57,309	57,061	99.6
するめいか	14,380	5,731	39.9
あかいか	51,223	9,871	19.3
その他のいか類	26,399	9,359	35.5
たこ類	3,063	111	3.6
うに類	21,761	401	1.8
海産哺乳類	23,176	12,201	52.6
その他の水産動物類	16,461	10,572	64.2
海藻類	12,865	8,572	66.6
こんぶ類	305	4	1.3
その他の海藻類	4,783	541	11.3

出典： 農林水産省「令和元年漁業生産額」

注： 凡例は下記のとおりである。

「０」： 単位に満たないもの（例：40万円→0百万円）

「－」： 事実のないもの

「…」： 事実不詳又は調査を欠くもの

「ｘ」： 個人又は法人その他の団体に関する秘密を保護するため、統計数値を公表しないもの

「△」： 負数又は減少したもの

3-1-1. 北海道の農水産物の品目別生産量、生産額の全国シェア

水産物生産額（令和元年）

項目	全国 (100万円)	北海道 (100万円)	全国に占める (%)
海面養殖業計	480,202	23,909	5.0
魚類	267,514	-	x
ぎんざけ	10,685	-	-
ぶり類	128,775	-	-
まあじ	908	-	-
しまあじ	6,786	-	-
まだい	53,604	-	-
ひらめ	3,058	-	-
ふぐ類	8,977	-	-
くろまぐろ	50,600	-	-
その他の魚類	4,120	-	x
貝類	65,282	14,337	22.0
ほたてがい	29,571	12,355	41.8
かき類	35,032	1,970	5.6
その他の貝類	679	12	1.8
くるまえび	7,310	-	-
ほや類	1,094	482	44.1
その他の水産動物類	807	309	38.3
海藻類	122,038	8,781	x
こんぶ類	10,393	8,701	83.7
わかめ類	12,125	x	#VALUE!
のり類	94,213	x	x
もずく類	4,382	-	-
その他の海藻類	925	-	-
真珠	16,156	-	-
種苗	21,241	9,231	43.5
ぶり類	3,497	-	-
まだい	4,633	-	-
ひらめ	1,340	-	-
真珠母貝	1,146	-	-
ほたてがい	9,266	9,225	99.6
かき類	619	6	1.0
くるまえび	217	-	-
わかめ類	31	-	-
のり類	492	-	-

出典： 農林水産省「令和元年漁業生産額」

注： 凡例は下記のとおりである。

「０」： 単位に満たないもの（例：40万円→0百万円）

「－」： 事実のないもの

「…」： 事実不詳又は調査を欠くもの

「ｘ」： 個人又は法人その他の団体に関する秘密を保護するため、統計数値を公表しないもの

「△」： 負数又は減少したもの

3-1-2. 全国と北海道の農家戸数の推移

事項 / 年	全国				北海道			
	総農家 (千戸)	専業農家 (千戸)	第1種兼業農家 (千戸)	第2種兼業農家 (千戸)	総農家 (千戸)	専業農家 (千戸)	第1種兼業農家 (千戸)	第2種兼業農家 (千戸)
S25	6,176	3,086	1,753	1,337	246	123	42	81
30	6,043	2,105	2,275	1,663	237	100	71	66
35	6,057	2,078	2,036	1,942	234	118	52	64
40	5,665	1,219	2,081	2,365	199	100	47	52
45	5,402	845	1,814	2,743	166	81	43	42
50	4,953	616	1,259	3,078	134	57	39	38
55	4,661	623	1,002	3,036	120	50	38	31
60	4,376	626	775	2,975	109	48	35	27
(新定義)	4,229	498	759	2,058	100	54	34	19
61	4,331	643	660	3,028	108	49	34	25
62	4,284	631	632	3,021	106	49	34	23
63	4,240	614	604	3,022	104	44	37	24
H元	4,194	603	574	3,016	102	40	38	24

年	総農家 (千戸)	自給的農家 (千戸)	販売農家 専業農家 (千戸)	販売農家 第1種兼業農家 (千戸)	販売農家 第2種兼業農家 (千戸)	総農家 (千戸)	自給的農家 (千戸)	販売農家 専業農家 (千戸)	販売農家 第1種兼業農家 (千戸)	販売農家 第2種兼業農家 (千戸)
2	3,835	864	473	521	1,977	95	9	54	34	19
3	3,789	852	460	478	1,998	93	8	37	32	16
4	3,742	854	451	446	1,991	91	8	37	31	14
5	3,691	856	447	429	1,959	88	9	31	30	12
6	3,644	858	449	386	1,951	85	8	38	28	11
7	3,444	792	428	498	1,725	81	7	33	28	12
8	3,388	782	436	454	1,717	79	7	34	28	10
9	3,344	776	435	411	1,722	78	7	33	26	12
10	3,291	769	434	382	1,706	76	7	33	23	12
11	3,239	764	433	359	1,682	74	7	32	21	13
12	3,120	783	426	350	1,561	70	7	29	24	10
13	3,072	781	433	319	1,539	69	7	29	23	9
14	3,028	779	439	300	1,509	68	7	29	22	10
15	2,981	776	443	289	1,474	67	8	29	21	9
16	2,934	773	441	282	1,439	66	8	29	21	9
17	2,848	885	443	308	1,212	59	7	27	18	6
18	…	…	441	263	1,176	…	…	25	19	6
19	…	…	431	253	1,129	…	…	25	18	6

年	総農家 (千戸)	自給的農家 (千戸)	販売農家 主業農家 (千戸)	販売農家 準主業農家 (千戸)	販売農家 副業的農家 (千戸)	総農家 (千戸)	自給的農家 (千戸)	販売農家 主業農家 (千戸)	販売農家 準主業農家 (千戸)	販売農家 副業的農家 (千戸)
20	2,521	770	365	397	988	…	…	34	3	9
21	…	…	345	389	965	…	…	33	3	10
22	2,528	897	360	389	883	51	7	32	3	9
23	…	…	356	363	843	…	…	31	3	9
24	…	…	344	344	817	…	…	31	2	9
25	…	…	325	333	798	…	…	29	2	9
26	…	…	304	310	798	…	…	28	2	10
27	2,155	825	294	257	779	44	6	28	2	8
28	…	…	285	237	741	…	…	27	2	8
29	…	…	268	206	727	…	…	27	2	8
30	…	…	252	188	725	…	…	26	2	8
R元	…	…	236	166	729	…	…	25	1	9
2	1,747	720	222	136	633	38	5	22	1	7

出典： 農林水産省「農業構造動態調査報告書」、「農林業センサス」、「農林水産省統計表」

3-1-2. 全国と北海道の農家戸数の推移

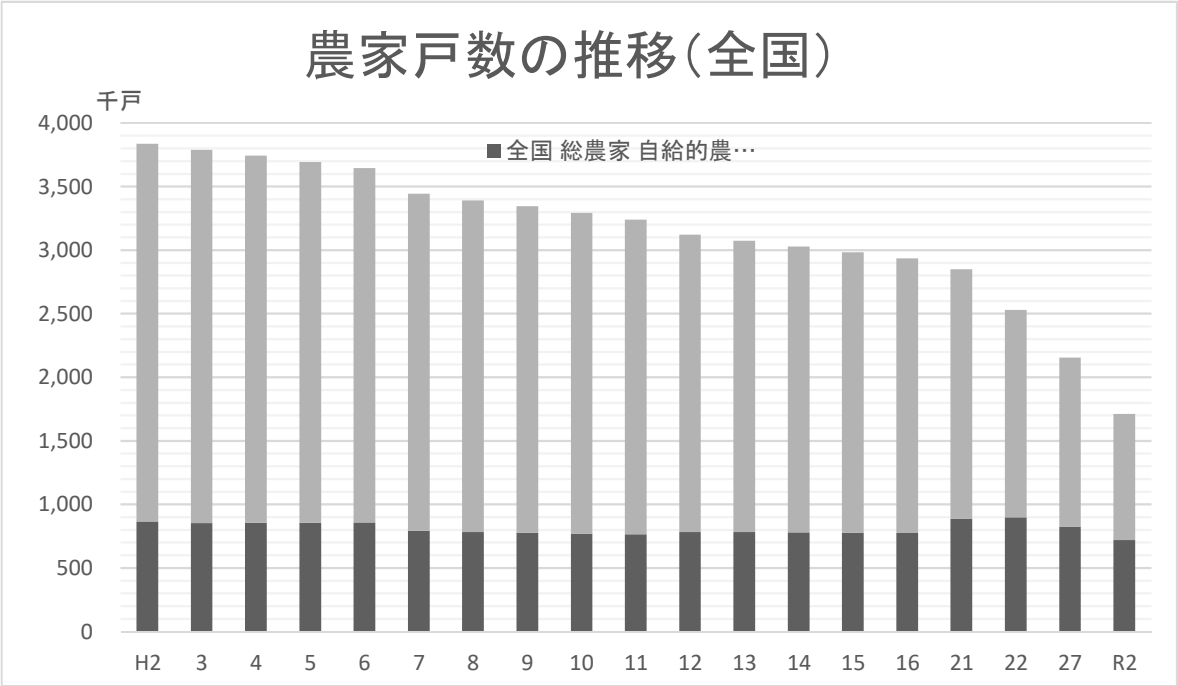

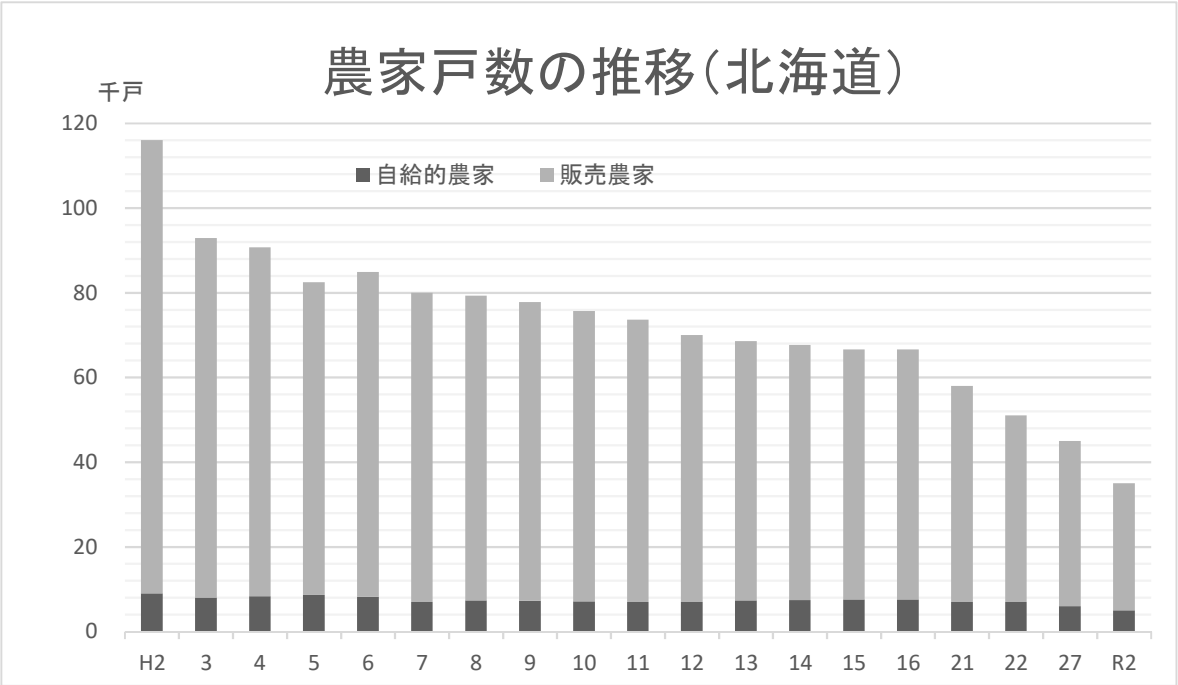

出典：農林水産省「農業構造動態調査報告書」、「農林業センサス」、「農林水産省統計表」

3-1-3. 全国と北海道の耕地面積の構成及び推移

全国の耕地面積の推移

事項 / 年	耕地面積 (ha)	本地 (ha)	けい畔 (ha)	田 (ha)	うちけい畔 (ha)	畑 (ha)	普通畑 (ha)	樹園地 (ha)	牧草地 (ha)
S40	6,004,000	5,690,000	314,400	3,391,000	236,100	2,614,000	1,948,000	525,800	139,800
41	5,996,000	5,681,000	314,200	3,396,000	236,300	2,600,000	1,901,000	542,500	157,000
42	5,938,000	5,626,000	312,300	3,415,000	236,300	2,524,000	1,778,000	560,600	185,400
43	5,897,000	5,586,000	310,500	3,435,000	236,900	2,462,000	1,672,000	577,300	213,400
44	5,852,000	5,543,000	308,700	3,441,000	236,900	2,411,000	1,572,000	590,200	249,100
45	5,796,000	5,491,000	304,600	3,415,000	234,400	2,381,000	1,495,000	600,200	285,700
46	5,741,000	5,442,000	298,800	3,364,000	229,800	2,377,000	1,409,000	616,000	352,000
47	5,683,000	5,391,000	292,200	3,312,000	224,100	2,371,000	1,356,000	626,700	388,800
48	5,647,000	5,359,000	288,000	3,274,000	220,600	2,373,000	1,310,000	632,400	430,700
49	5,615,000	5,331,000	284,100	3,209,000	215,400	2,406,000	1,312,000	636,800	457,100
50	5,572,000	5,293,000	279,300	3,171,000	211,700	2,402,000	1,289,000	628,000	485,200
51	5,536,000	5,262,000	274,300	3,144,000	208,200	2,392,000	1,271,000	615,200	505,900
52	5,515,000	5,244,000	271,100	3,133,000	206,000	2,382,000	1,248,000	604,000	530,200
53	5,494,000	5,225,000	268,400	3,108,000	202,900	2,386,000	1,236,000	595,800	554,000
54	5,474,000	5,209,000	265,300	3,081,000	200,100	2,393,000	1,234,000	591,900	567,300
55	5,461,000	5,199,000	262,100	3,055,000	197,200	2,406,000	1,239,000	587,000	580,300
56	5,442,000	5,183,000	259,300	3,031,000	194,900	2,411,000	1,241,000	581,300	589,400
57	5,426,000	5,169,000	257,100	3,010,000	192,800	2,416,000	1,245,000	573,800	596,500
58	5,411,000	5,156,000	254,600	2,989,000	190,700	2,422,000	1,249,000	567,900	605,300
59	5,396,000	5,145,000	251,800	2,971,000	188,400	2,425,000	1,250,000	559,800	615,500
60	5,379,000	5,130,000	249,000	2,952,000	186,200	2,427,000	1,257,000	549,200	620,800
61	5,358,000	5,113,000	245,700	2,931,000	183,300	2,427,000	1,263,000	538,400	626,100
62	5,340,000	5,097,000	242,700	2,910,000	180,800	2,430,000	1,273,000	525,500	631,600
63	5,317,000	5,077,000	240,100	2,889,000	178,900	2,428,000	1,280,000	511,300	636,200
H元	5,279,000	5,042,000	236,600	2,868,000	176,900	2,410,000	1,282,000	486,500	641,500
2	5,243,000	5,010,000	233,800	2,846,000	174,800	2,397,000	1,275,000	475,100	646,600
3	5,204,000	4,973,000	231,100	2,825,000	172,900	2,380,000	1,266,000	464,400	649,300
4	5,165,000	4,936,000	228,600	2,802,000	171,200	2,362,000	1,254,000	451,400	657,100
5	5,124,000	4,898,000	226,100	2,782,000	169,500	2,343,000	1,243,000	439,100	660,700
6	5,083,000	4,859,000	223,500	2,764,000	168,000	2,318,000	1,234,000	422,600	661,400
7	5,038,000	4,817,000	220,800	2,745,000	166,400	2,293,000	1,225,000	407,600	660,700
8	4,994,000	4,776,000	217,700	2,724,000	164,400	2,269,000	1,219,000	392,400	658,100
9	4,949,000	4,734,000	214,600	2,701,000	162,200	2,248,000	1,214,000	379,900	654,000
10	4,905,000	4,694,000	211,500	2,679,000	160,000	2,226,000	1,206,000	370,300	650,100
11	4,866,000	4,658,000	208,700	2,659,000	158,000	2,207,000	1,197,000	362,700	647,600
12	4,830,000	4,625,000	205,900	2,641,000	156,100	2,189,000	1,188,000	356,400	644,700
13	4,794,000	4,590,000	203,400	2,624,000	154,600	2,170,000	1,179,000	349,300	641,400
14	4,762,000	4,561,000	201,300	2,607,000	153,200	2,156,000	1,172,000	343,700	640,000
15	4,736,000	4,537,000	199,500	2,592,000	151,900	2,144,000	1,168,000	339,200	636,900
16	4,714,000	4,516,000	197,800	2,575,000	150,500	2,139,000	1,169,000	335,000	634,500
17	4,692,000	4,498,000	194,100	2,556,000	146,400	2,136,000	1,173,000	332,300	630,600
18	4,671,000	4,479,000	192,200	2,543,000	144,700	2,128,000	1,173,000	328,300	627,400
19	4,650,000	4,460,000	190,400	2,530,000	143,600	2,120,000	1,172,000	323,900	624,000
20	4,628,000	4,439,000	188,800	2,516,000	142,500	2,112,000	1,171,000	319,700	621,300
21	4,609,000	4,421,000	187,800	2,506,000	142,000	2,103,000	1,169,000	314,700	618,800
22	4,593,000	4,406,000	186,900	2,496,000	141,300	2,097,000	1,169,000	310,600	616,700
23	4,561,000	4,376,000	185,500	2,474,000	140,300	2,087,000	1,165,000	306,700	615,200
24	4,549,000	4,364,000	185,100	2,469,000	140,000	2,080,000	1,164,000	303,200	613,300
25	4,537,000	4,352,000	184,600	2,465,000	139,700	2,072,000	1,161,000	299,500	611,100
26	4,518,000	4,335,000	182,300	2,458,000	137,600	2,060,000	1,157,000	295,600	607,800
27	4,496,000	4,315,000	180,600	2,446,000	136,400	2,050,000	1,152,000	291,400	606,500
28	4,471,000	4,292,000	178,800	2,432,000	135,100	2,039,000	1,149,000	287,100	603,400
29	4,444,000	4,267,000	177,300	2,418,000	133,800	2,026,000	1,142,000	282,700	601,000
30	4,420,000	4,244,000	175,800	2,405,000	132,600	2,014,000	1,138,000	277,600	598,600
R元	4,397,000	4,223,000	174,700	2,393,000	131,900	2,004,000	1,134,000	273,100	596,800
2	4,372,000	4,199,000	173,400	2,379,000	131,100	1,993,000	1,130,000	268,100	595,100

出典：農林水産省「耕地及び作付面積統計」
注：12月25日現在。

3-1-3. 全国と北海道の耕地面積の構成及び推移

北海道の耕地面積の推移

事項 / 年	耕地面積 (ha)	本地 (ha)	けい畔 (ha)	田 (ha)	うちけい畔 (ha)	畑 (ha)	普通畑 (ha)	樹園地 (ha)	牧草地 (ha)
S40	952,400	929,800	22,600	249,300	18,900	703,100	603,700	6,680	92,700
41	958,300	935,300	23,100	256,900	19,400	701,200	587,200	6,810	107,200
42	961,300	937,000	24,300	267,700	20,500	693,600	556,500	6,940	130,000
43	967,300	942,300	25,000	280,400	21,400	686,900	527,000	6,990	152,900
44	974,700	949,200	25,500	288,800	21,900	685,900	499,000	7,090	179,700
45	987,100	961,700	25,500	290,700	21,800	696,400	480,300	6,950	209,200
46	1,010,000	985,200	24,700	288,100	21,100	721,800	449,300	6,970	265,500
47	1,023,000	999,000	23,900	283,700	20,200	739,100	435,800	7,040	296,300
48	1,046,000	1,022,000	23,700	281,600	20,000	763,800	423,400	6,820	333,500
49	1,061,000	1,037,000	23,500	279,000	19,700	781,200	418,700	6,750	355,700
50	1,076,000	1,053,000	23,200	276,200	19,400	799,600	413,100	6,450	380,200
51	1,088,000	1,065,000	22,800	273,500	18,900	814,500	410,900	6,060	397,600
52	1,099,000	1,076,000	22,300	272,800	18,500	825,700	400,600	5,640	419,500
53	1,112,000	1,089,000	22,600	271,600	18,000	840,400	395,900	5,480	439,100
54	1,125,000	1,102,000	22,300	270,200	17,700	854,400	399,600	5,090	449,600
55	1,140,000	1,118,000	21,800	267,400	17,100	872,200	405,800	4,930	461,600
56	1,150,000	1,129,000	21,400	266,000	16,700	884,300	411,400	4,900	468,000
57	1,157,000	1,136,000	21,100	264,500	16,400	892,900	414,900	4,870	473,100
58	1,168,000	1,147,000	20,900	263,300	16,200	904,900	419,700	4,830	480,300
59	1,177,000	1,156,000	20,900	261,300	16,000	916,000	421,100	4,540	490,400
60	1,185,000	1,164,000	20,900	258,100	15,900	926,800	426,400	4,350	496,100
61	1,191,000	1,170,000	20,800	254,700	15,600	935,800	429,900	4,410	501,400
62	1,198,000	1,177,000	20,600	250,000	15,300	948,000	437,300	4,280	506,400
63	1,204,000	1,184,000	20,300	246,400	15,000	957,900	442,100	4,220	511,400
H元	1,207,000	1,187,000	20,100	244,500	14,900	962,500	440,800	4,120	517,500
2	1,209,000	1,189,000	20,100	243,100	14,800	965,700	438,700	4,000	523,000
3	1,208,000	1,188,000	20,000	242,100	14,700	966,100	435,500	3,950	526,700
4	1,208,000	1,188,000	19,900	241,300	14,700	966,400	427,900	3,940	534,500
5	1,206,000	1,186,000	19,800	240,600	14,600	965,300	422,900	3,950	538,500
6	1,204,000	1,184,000	19,800	240,500	14,600	963,400	419,900	3,830	539,700
7	1,201,000	1,182,000	19,700	239,800	14,500	961,700	417,800	3,780	540,200
8	1,199,000	1,179,000	19,600	239,100	14,500	960,000	417,200	3,700	539,100
9	1,196,000	1,176,000	19,600	238,400	14,500	957,300	417,100	3,680	536,600
10	1,192,000	1,172,000	19,500	237,600	14,400	954,300	415,900	3,650	534,800
11	1,187,000	1,168,000	19,400	236,400	14,400	950,900	413,800	3,630	533,500
12	1,185,000	1,165,000	19,300	235,000	14,300	949,600	413,700	3,630	532,300
13	1,181,000	1,162,000	19,200	233,900	14,200	947,100	412,900	3,650	530,500
14	1,178,000	1,159,000	19,000	232,800	14,200	945,300	411,100	3,620	530,600
15	1,175,000	1,156,000	18,900	231,500	14,100	943,500	410,600	3,590	529,400
16	1,172,000	1,153,000	18,800	229,600	14,000	942,500	410,700	3,540	528,300
17	1,169,000	1,151,000	17,900	227,700	13,100	941,000	412,200	3,440	525,400
18	1,166,000	1,148,000	17,800	226,800	12,600	938,800	412,400	3,360	523,000
19	1,163,000	1,146,000	17,600	226,000	12,400	937,100	413,600	3,290	520,200
20	1,162,000	1,144,000	17,400	225,500	12,300	936,000	414,900	3,160	517,900
21	1,158,000	1,141,000	17,400	225,100	12,300	933,200	414,300	3,020	515,900
22	1,156,000	1,139,000	17,400	224,600	12,300	931,700	414,400	2,990	514,300
23	1,155,000	1,138,000	17,300	224,300	12,200	930,800	414,400	2,970	513,400
24	1,153,000	1,136,000	17,300	224,000	12,200	929,200	414,200	2,950	512,100
25	1,151,000	1,134,000	17,300	223,800	12,200	927,400	414,400	2,920	510,000
26	1,148,000	1,131,000	17,200	223,400	11,700	924,700	414,200	2,920	507,500
27	1,147,000	1,130,000	17,300	223,000	11,700	924,500	414,900	2,910	506,700
28	1,146,000	1,129,000	17,600	222,600	11,700	923,600	415,800	2,930	504,800
29	1,145,000	1,127,000	17,900	222,300	11,700	922,700	416,300	3,000	503,400
30	1,145,000	1,126,000	18,300	222,200	11,700	922,300	417,200	3,020	502,100
R元	1,144,000	1,125,000	18,200	221,900	11,700	921,800	417,200	3,040	501,500
2	1,143,000	1,125,000	18,300	222,000	11,700	921,400	417,600	3,040	500,800

出典：農林水産省「耕地及び作付面積統計」
注：12月25日現在。

3-1-4. 全国と北海道の耕作放棄地の推移

事項 / 年	全国				
	耕作放棄地面積			耕作放棄地のある農家（世帯）数	
	計 (ha)	総農家 (ha)	土地持ち非農家 (ha)	総農家数 (戸)	土地持ち非農家数 (戸)
S50	131,422	99,104	32,318	446,036	146,613
55	123,078	91,746	31,332	427,655	148,829
60	134,870	96,807	38,063	422,851	178,498
H2	216,785	150,655	66,130	689,441	286,789
7	244,314	161,771	82,543	632,768	327,953
12	342,789	210,019	132,770	845,418	517,605
17	385,791	223,372	162,419	828,883	553,965
22	395,981	214,140	181,841	753,161	606,402
27	423,064	217,932	205,132	727,978	652,512

事項 / 年	北海道				
	耕作放棄地面積			耕作放棄地のある農家（世帯）数	
	計 (ha)	総農家 (ha)	土地持ち非農家 (ha)	総農家数 (戸)	土地持ち非農家数 (戸)
S50	31,808	28,255	3,553	13,759	5,913
55	24,120	21,692	2,428	9,757	5,538
60	23,325	20,940	2,385	7,941	5,485
H2	10,374	6,853	3,521	5,426	6,489
7	13,009	8,786	4,223	4,812	6,497
12	15,422	9,336	6,086	6,098	7,048
17	19,470	9,551	9,919	5,795	7,461
22	17,632	7,515	10,117	4,778	7,558
27	18,654	7,338	11,315	4,464	7,283

出典： 農林水産省「2015年農林業センサス」
農林水産省「農林業センサス累年統計書」

注１： 「耕作放棄地」とは、以前耕作したことがあるが、過去１年以上作物を栽培せず、しかも、この数年の間に再び耕作するはっきりとした意思のない土地のこと。

注２： 「土地持ち非農家」とは、農家以外で耕地及び耕作放棄地を5a以上所有している世帯をいう。

注３： 平成2年以後の農家の定義は、東日本及び西日本の区分をなくした新定義
【旧】東日本では経営耕地面積が10a以上、西日本では5a以上の農業を営む世帯又は調査期日前１年間に農産物総販売額が10万円（昭和50年は7万円）以上あった世帯。
【新】経営耕地面積が10a以上の農業を営む世帯又は経営耕地面積が10a未満であっても、調査期日前１年間における農産物販売金額が15万円以上あった世帯。

3-1-5. 北海道の年齢別農業就業人口の推移

事項 / 年	男女計							
	計	～39歳	40～49歳	50～59歳	60～69歳			70歳以上
						60～64歳	65～69歳	
	（千人）	（千人）	（千人）	（千人）	（千人）	（千人）	（千人）	（千人）
S35	609	…	…	…	…	…	…	…
40	475	…	…	…	…	…	…	…
45	426	…	…	…	…	…	…	…
50	303	109	72	60	44	25	19	19
51	287	…	…	…	…	…	…	…
52	274	…	…	…	…	…	…	…
53	265	…	…	…	…	…	…	…
54	260	…	…	…	…	…	…	…
55	271	86	59	62	43	23	19	21
56	258	83	55	62	23	…	…	35
57	257	78	53	62	23	…	…	41
58	253	75	51	63	23	…	…	41
59	250	72	48	63	24	…	…	43
60	247	71	44	61	45	25	20	26
	240	71	43	60	43	24	19	23
61	245	71	41	62	28	…	…	44
62	241	68	40	59	27	…	…	46
63	232	63	38	56	27	…	…	47
H元	223	58	38	56	26	…	…	45
2	209	55	36	49	45	26	20	24
3	201	52	36	50	23	…	…	39
4	201	49	38	49	24	…	…	42
5	198	47	38	46	25	…	…	43
6	189	42	38	42	25	…	…	42
7	174	37	35	36	42	22	20	24
8	165	34	33	33	20	…	…	44
9	162	31	36	30	20	…	…	45
10	157	30	32	29	19	…	…	46
11	151	27	32	29	18	…	…	46
12	152	29	30	30	35	17	18	30
13	165	34	33	33	20	…	…	44
14	149	28	27	30	34	…	…	30
15	147	27	27	30	34	16	18	29
16	164	34	30	33	37	18	19	30
17	131	22	21	30	27	13	14	31
18	127	22	20	31	26	11	15	29
19	123	22	17	30	25	11	14	28
20	118	21	16	29	23	11	12	30
21	116	19	15	28	24	13	11	30
22	111	19	15	26	24	13	11	28
23	109	17	15	25	26	15	10	27
24	107	17	14	24	26	16	10	27
25	104	17	13	22	27	16	11	27
26	102	16	12	20	28	16	12	26
27	97	17	12	19	25	14	12	23
28	95	16	12	18	26	13	13	23
29	94	15	13	17	26	13	14	23
30	89	13	12	16	29	12	17	20
R元	88	13	12	15	28	11	17	21
2	81	13	11	14	21	10	11	21

出典： 農林水産省「農業構造動態調査報告書　長期累年統計」、「農業構造動態調査報告書」
農林水産省「農林業センサス累年統計書」、「2000年、2005年、2010年、2015年、2020年農林業センサス」

注１： 「農業就業人口」とは、15歳以上の農家世帯員のうち、調査期日前1年間に農業のみに従事した者又は農業と兼業の双方に従事したが、農業の従事日数の方が多い者をいう。

注２： 平成2年以降は、販売農家の数値である。

注３： 令和2年は、農業経営体の数値である。

注４： 平成6年以前の「60～69歳」欄は「60歳以上」、「65～69歳」欄は「65歳以上」である。

注５： 「…」事実不詳のもの。

注６： 四捨五入により合計が一致しない場合がある。

3-1-5. 北海道の年齢別農業就業人口の推移

事項 / 年	男							
	計	～39歳	40～49歳	50～59歳	60～69歳			70歳以上
						60～64歳	65～69歳	
	（千人）	（千人）	（千人）	（千人）	（千人）	（千人）	（千人）	（千人）
S35	268	…	…	…	…	…	…	…
40	213	…	…	…	…	…	…	…
45	194	…	…	…	…	…	…	…
50	138	49	31	25	21	12	10	11
51	136	…	…	…	…	…	…	…
52	130	…	…	…	…	…	…	…
53	126	…	…	…	…	…	…	…
54	123	…	…	…	…	…	…	…
55	126	42	25	27	20	10	10	12
56	120	40	23	28	10	…	…	19
57	122	39	22	28	10	…	…	22
58	119	37	21	29	10	…	…	22
59	118	36	20	29	10	…	…	22
60	115	36	18	27	20	11	9	14
	114	36	18	27	20	11	9	13
61	117	36	18	27	13	…	…	24
62	114	35	17	26	12	…	…	25
63	110	33	15	25	12	…	…	25
H元	106	30	15	25	12	…	…	24
2	101	28	16	22	22	12	10	13
3	98	27	16	22	12	…	…	20
4	99	26	17	22	12	…	…	22
5	97	25	18	21	12	…	…	22
6	94	22	18	18	12	…	…	23
7	86	20	17	15	21	11	10	13
8	81	18	16	14	9	…	…	23
9	80	17	17	13	9	…	…	24
10	77	16	16	12	8	…	…	24
11	74	14	16	12	8	…	…	23
12	76	16	14	14	16	8	9	16
13	81	18	16	14	9	…	…	23
14	76	16	14	14	16	…	…	16
15	75	16	14	14	16	8	8	16
16	87	20	15	16	19	9	10	17
17	68	13	11	15	13	6	7	16
18	65	14	9	15	11	5	6	16
19	62	14	8	15	12	6	6	15
20	61	13	8	14	11	6	5	15
21	59	12	8	13	12	7	5	15
22	59	12	8	13	12	7	5	15
23	57	11	7	12	13	8	5	14
24	57	11	7	12	13	8	5	14
25	56	11	6	11	14	8	5	13
26	55	11	6	11	14	8	6	13
27	53	11	7	10	13	7	6	12
28	52	10	6	10	14	7	7	12
29	51	10	7	9	13	6	7	12
30	50	9	7	8	15	6	9	11
R元	49	9	7	8	14	5	9	11
2	44	8	6	7	11	5	6	11

出典： 農林水産省「農業構造動態調査報告書　長期累年統計」、「農業構造動態調査報告書」
農林水産省「農林業センサス累年統計書」、「2000年、2005年、2010年、2015年、2020年農林業センサス」

注１： 「農業就業人口」とは、15歳以上の農家世帯員のうち、調査期日前1年間に農業のみに従事した者又は農業と兼業の双方に従事したが、農業の従事日数の方が多い者をいう。

注２： 平成2年以降は、販売農家の数値である。

注３： 令和2年は、農業経営体の数値である。

注４： 平成6年以前の「60～69歳」欄は「60歳以上」、「65～69歳」欄は「65歳以上」である。

注５： 「…」事実不詳のもの。

注６： 四捨五入により合計が一致しない場合がある。

3-1-5. 北海道の年齢別農業就業人口の推移

事項 / 年	女							
	計	～39歳	40～49歳	50～59歳	60～69歳			70歳以上
						60～64歳	65～69歳	
	（千人）	（千人）	（千人）	（千人）	（千人）	（千人）	（千人）	（千人）
S35	341	…	…	…	…	…	…	…
40	262	…	…	…	…	…	…	…
45	233	…	…	…	…	…	…	…
50	165	60	40	34	23	14	9	8
51	152	…	…	…	…	…	…	…
52	144	…	…	…	…	…	…	…
53	139	…	…	…	…	…	…	…
54	136	…	…	…	…	…	…	…
55	144	44	34	34	23	13	10	9
56	138	43	32	33	13	…	…	16
57	135	39	31	34	13	…	…	18
58	134	36	30	34	13	…	…	19
59	133	36	29	34	14	…	…	20
60	132	36	26	34	25	14	10	11
	126	35	25	33	23	13	10	10
61	128	35	23	35	28	…	…	20
62	127	33	24	33	27	…	…	21
63	121	30	23	31	27	…	…	22
H元	117	28	22	31	26	…	…	21
2	108	26	20	27	24	14	10	10
3	103	25	20	28	23	…	…	19
4	102	23	20	27	24	…	…	20
5	100	22	20	25	25	…	…	20
6	95	20	20	23	25	…	…	20
7	87	17	18	20	21	11	10	11
8	84	16	17	19	11	…	…	21
9	83	15	18	17	11	…	…	22
10	80	14	16	17	11	…	…	22
11	78	13	16	17	9	…	…	22
12	76	13	15	16	18	9	9	14
13	76	13	15	16	19	…	…	14
14	74	12	14	16	18	…	…	14
15	73	12	14	16	18	9	9	14
16	78	14	15	17	19	9	10	14
17	64	9	11	15	14	7	7	15
18	62	8	11	16	14	5	9	13
19	60	8	9	15	13	5	8	13
20	57	8	8	15	12	5	7	15
21	57	7	7	15	12	6	6	15
22	52	7	7	13	12	6	6	13
23	51	6	8	12	13	8	5	13
24	50	6	7	11	13	8	5	13
25	49	6	6	10	13	8	6	13
26	47	5	6	9	13	8	6	13
27	44	6	6	9	12	7	5	11
28	43	5	6	9	12	6	6	11
29	43	5	6	8	13	6	7	11
30	40	4	6	7	14	6	8	9
R元	39	4	5	7	14	5	8	9
2	36	5	5	7	10	5	5	10

出典： 農林水産省「農業構造動態調査報告書　長期累年統計」、「農業構造動態調査報告書」
農林水産省「農林業センサス累年統計書」、「2000年、2005年、2010年、2015年、2020年農林業センサス」

注１： 「農業就業人口」とは、15歳以上の農家世帯員のうち、調査期日前1年間に農業のみに従事した者又は農業と兼業の双方に従事したが、農業の従事日数の方が多い者をいう。

注２： 平成2年以降は、販売農家の数値である。

注３： 令和2年は、農業経営体の数値である。

注４： 平成6年以前の「60～69歳」欄は「60歳以上」、「65～69歳」欄は「65歳以上」である。

注５： 「…」事実不詳のもの。

注６： 四捨五入により合計が一致しない場合がある。

3-1-6. 法人化している農業経営体数の推移

全国及び北海道の法人数

	事項 / 年	農事組合法人	株式会社（注）	合名・合資会社	合同会社	各種団体	その他の法人	合計
全国	H22	4,049	12,743	127	114	4,069	525	21,627
	H27	6,199	16,094	150	329	3,438	891	27,101
	R2	7,331	18,660	175	862	2,090	1,518	30,636
北海道	H22	248	2,322	15	36	349	64	3,034
	H27	293	2,784	15	87	303	94	3,576
	R2	235	3,378	11	166	199	66	4,055

出典： 農林水産省「2010年農林業センサス」
農林水産省「2015年農林業センサス」
農林水産省「2020年農林業センサス」

注： 株式会社は、H18年の会社法施行により、H18年4月30日以前設立の有限会社を含み、合同会社は、同法施行により新規に認められた法人形態である。

総合振興局・振興局別法人数の推移

局 / 年	26	27	28	29	30	R1	R2
空 知	372	394	425	448	467	490	513
石 狩	216	223	227	231	231	247	262
後 志	125	130	136	142	152	157	160
胆 振	134	142	149	140	142	151	153
日 高	482	478	479	484	497	501	502
渡 島	56	60	63	63	75	79	84
檜 山	36	37	38	36	37	38	43
上 川	323	344	357	370	388	403	410
留 萌	33	36	38	42	44	49	47
宗 谷	44	45	45	52	54	58	61
ｵﾎｰﾂｸ	425	440	466	486	508	522	540
十 勝	459	477	506	530	572	590	594
釧 路	87	94	95	106	116	118	127
根 室	136	145	157	172	189	202	220

農地所有適格法人数の推移

H2	H7	H12	H17	H20	H21	H22
1,318	1,559	1,794	2,182	2,495	2,559	2,642

H23	H24	H25	H26	H27	H28	H29
2,649	2,770	2,834	2,928	3,045	3,181	3,302

H30	R1	R2
3,472	3,605	3,716

出典： 北海道「本道の農地所有適格法人の概要」

注： H22年までは調査時点において休業等の事情により農地を保有していない法人も計上されていたが、H23年から調査の対象に含めない取扱として整理された。

3-1-7. 農薬出荷量

単位：t、kl

区分＼事項	H7年度	H12年度	H17年度	H22年度	H24年度	H25年度
殺虫剤	12,096.1	11,453.2	8,159.6	5,574.8	5,294.4	5,187.3
殺菌剤	4,967.1	4,932.4	3,963.9	4,164.5	4,129.5	3,941.5
殺虫・殺菌剤	5,879.4	3,969.1	1,478.1	1,271.8	1,322.9	1,348.3
除草剤	7,335.8	5,704.5	5,302.3	5,140.8	5,744.2	5,984.5
その他						
殺そ剤	128.0	93.9	66.2	62.0	82.6	37.7
植物成長調整剤	120.1	192.3	300.0	244.1	243.0	281.5
その他	2,181.5	3,286.9	1,532.7	848.9	570.2	600.0
小計	2,429.6	3,573.1	1,898.9	1,155.0	895.8	919.2
合計 (a)	32,708.0	29,632.3	20,802.7	17,306.9	17,386.8	17,380.8

単位：ha、kg

牧草地を除く耕地面積(b)	660,800	652,700	643,600	641,700	640,900	641,000
ha当たり出荷量(a/b)	49.5	45.4	32.3	27.0	27.1	27.1

単位：t、kl

区分＼事項	H26年度	H27年度	H28年度	H29年度	H30年度	R元年度
殺虫剤	4,984.2	4,866.8	4,821.2	4,647.9	4,584.8	4,066.0
殺菌剤	4,049.3	3,926.6	4,103.6	4,014.9	3,832.4	3,681.9
殺虫・殺菌剤	1,107.3	1,040.5	912.4	892.7	914.4	840.6
除草剤	6,307.4	6,241.7	6,533.8	6,577.7	6,881.5	6,451.8
その他						
殺そ剤	72.9	59.8	58.1	57.3	54.7	57.3
植物成長調整剤	285.6	275.5	291.2	314.0	315.7	314.0
その他	736.1	624.2	653.5	615.3	682.4	615.3
小計	1,094.6	959.5	1,002.8	986.6	1,052.8	986.6
合計 (a)	17,542.8	17,035.1	17,373.8	17,119.8	17,265.9	17,119.8

単位：ha、kg

牧草地を除く耕地面積(b)	640,500	640,300	641,200	641,600	641,900	642,200
ha当たり出荷量(a/b)	27.4	26.6	27.1	26.7	26.9	25.0

出典： 北海道「北海道農業・農村の動向」
注： 年度は、農薬年度（前年10月～当該年9月）

3-1-8. 農家人口推移

（単位：千人）

都道府県名＼事項	農家人口（販売農家）							
	H2	H7	H12	H17	H22	H27	H29	H30
全国	13,878.2	12,037.3	10,467.4	8,370.5	6,503.2	4,880.4	4,374.5	4,185.6
北海道	376.6	311.7	261.2	211.9	172.8	143.4	136.0	133.1
青森	357.3	308.9	268.6	216.5	174.5	130.8	119.4	115.6
岩手	438.4	389.5	347.2	294.5	227.5	173.5	152.3	148.6
宮城	443.2	397.8	348.7	291.6	215.5	152.2	133.8	124.8
秋田	402.3	359.1	319.4	263.0	195.1	145.0	123.4	119.0
山形	366.5	321.6	279.9	232.8	176.2	135.0	119.7	115.3
福島	572.2	505.8	452.4	378.2	310.6	212.4	182.9	174.6
茨城	627.6	556.2	488.1	382.7	299.0	221.6	206.9	194.4
栃木	398.6	354.1	313.9	257.8	205.5	156.4	141.1	136.8
群馬	306.8	256.9	215.2	162.1	124.4	90.4	79.4	77.0
埼玉	407.6	347.5	294.0	230.4	178.7	133.6	118.6	113.8
千葉	482.2	418.0	352.9	282.1	225.5	167.7	152.4	147.3
東京	60.0	47.6	40.4	31.5	27.2	21.0	18.3	18.6
神奈川	127.5	105.6	92.4	73.6	62.0	48.1	44.5	43.6
新潟	590.0	519.0	452.5	372.0	286.7	218.0	193.6	189.2
富山	253.8	220.0	186.6	142.9	94.3	67.1	56.7	54.5
石川	180.4	152.1	126.8	94.9	68.6	47.8	42.4	39.1
福井	185.0	168.6	150.5	121.8	85.7	63.5	54.4	49.9
山梨	147.2	126.4	110.0	87.1	70.8	54.6	49.4	49.0
長野	513.1	447.0	390.6	308.6	240.1	185.0	167.7	158.1
岐阜	336.2	300.4	265.8	206.0	157.0	113.0	94.9	90.2
静岡	375.6	324.3	277.5	214.8	169.4	126.1	115.5	110.2
愛知	421.6	361.4	317.9	240.0	190.3	141.7	139.5	133.5
三重	294.5	259.3	224.1	173.4	134.3	96.3	78.9	76.8
滋賀	239.2	209.1	183.4	145.5	108.2	77.5	67.0	63.0
京都	158.8	141.0	124.4	99.7	80.7	60.8	54.3	53.9
大阪	100.4	82.6	69.8	51.8	43.3	33.6	29.5	27.5
兵庫	444.9	388.6	346.3	275.7	224.2	169.4	151.5	143.2
奈良	127.1	110.5	94.4	74.8	61.8	47.7	44.2	42.6
和歌山	153.0	136.2	122.3	102.6	86.3	69.5	64.2	61.6
鳥取	167.4	150.4	132.8	109.1	88.2	68.4	59.7	55.7
島根	206.7	181.5	156.0	122.9	95.0	70.4	62.0	59.7
岡山	349.7	303.0	262.7	206.1	165.0	124.6	108.4	104.3
広島	272.7	233.0	198.5	151.9	116.3	87.3	76.9	72.6
山口	204.7	173.1	147.0	112.0	83.7	59.7	50.3	46.5
徳島	164.1	143.1	126.2	100.9	82.6	63.0	56.4	56.0
香川	201.9	179.5	159.7	128.6	95.4	71.0	68.1	63.9
愛媛	242.4	204.3	175.7	135.6	106.9	79.7	74.8	72.6
高知	130.2	112.4	97.8	78.2	63.4	48.7	47.0	44.9
福岡	385.0	328.4	285.3	229.4	163.0	123.3	110.4	105.0
佐賀	214.5	188.2	167.3	142.6	80.7	63.8	59.8	57.4
長崎	202.6	170.7	148.0	121.2	98.8	77.3	74.4	70.9
熊本	375.4	325.5	286.9	236.5	189.0	149.8	135.6	124.6
大分	228.9	191.0	163.3	128.5	100.5	76.0	67.4	63.6
宮崎	226.1	193.9	166.0	130.5	105.5	80.2	72.6	71.0
鹿児島	301.9	244.6	206.5	161.2	128.0	97.0	84.8	80.6
沖縄	116.4	88.1	70.3	54.9	45.1	37.6	33.4	31.6
北海道	376.6	311.7	261.2	211.9	172.8	143.4	136.0	133.1
東北	3,169.9	2,801.7	2,468.7	2,048.6	1,586.1	1,166.9	1,025.1	987.1
関東	2,557.5	2,212.3	1,906.9	1,507.3	1,193.1	893.4	810.6	780.5
北陸	619.2	540.7	463.9	359.6	248.6	178.4	153.5	143.5
中部	1,941.0	1,692.4	1,475.9	1,142.8	891.1	662.1	596.5	568.8
近畿	1,223.4	1,068.0	940.6	750.1	604.5	458.5	410.7	391.8
中国	1,201.2	1,041.0	897.0	702.0	548.2	410.4	357.3	338.8
四国	738.6	639.3	559.4	443.3	348.3	262.4	246.3	237.4
九州	1,934.4	1,642.3	1,423.3	1,149.9	865.5	667.4	605.0	573.1
沖縄	116.4	88.1	70.3	54.9	45.1	37.6	33.4	31.6

出典： 農林水産省「農林業センサス累年統計書」「農業構造動態調査報告書」
注１： 「農家人口」とは、農家を構成する世帯員の総数をいう。
注２： 令和2年は、農業経営体の数値である。

3-1-8. 農家人口推移

（単位：千人）

都道府県名 ＼ 事項	農家人口（販売農家） R1	農家人口（販売農家） R2
全国	3,984.4	3,489.7
北海道	128.0	109.2
青森	109.0	97.9
岩手	135.7	121.5
宮城	116.5	107.3
秋田	109.2	98.9
山形	111.9	104.8
福島	167.5	155.1
茨城	186.3	154.3
栃木	131.9	114.2
群馬	73.6	62.0
埼玉	110.0	92.0
千葉	143.6	119.0
東京	17.6	17.1
神奈川	43.1	38.1
新潟	180.7	155.7
富山	50.7	41.9
石川	38.1	31.5
福井	42.3	37.9
山梨	48.8	42.9
長野	150.2	137.5
岐阜	86.0	72.6
静岡	104.8	91.5
愛知	124.4	95.8
三重	72.9	60.8
滋賀	59.8	50.7
京都	51.9	42.9
大阪	25.0	25.0
兵庫	134.0	123.2
奈良	41.9	35.7
和歌山	59.3	55.9
鳥取	54.0	49.0
島根	56.5	49.4
岡山	98.8	89.2
広島	70.0	61.5
山口	44.7	41.1
徳島	53.8	45.6
香川	60.0	51.0
愛媛	69.4	59.7
高知	41.0	36.0
福岡	101.2	88.5
佐賀	55.1	49.5
長崎	69.0	58.4
熊本	119.6	112.3
大分	59.2	52.6
宮崎	68.6	58.3
鹿児島	77.8	68.5
沖縄	31.1	26.1
北海道	128.0	109.2
東北	930.5	841.2
関東	754.9	639.6
北陸	131.1	111.3
中部	538.3	458.2
近畿	371.9	333.4
中国	324.0	290.2
四国	224.2	192.3
九州	550.5	488.1
沖縄	31.1	26.1

出典： 農林水産省「農林業センサス累年統計書」「農業構造動態調査報告書」
注１： 「農家人口」とは、農家を構成する世帯員の総数をいう。
注２： 令和2年は、農業経営体の数値である。

3-1-9.販売農家数、販売農家人口、農業就業人口、耕地面積、農業産出額、生産農業所得額

事項 / 都道府県名	販売農家数				販売農家人口　R1	
	R1		H30		世帯員数	農業就業人口
	総数(千戸)	専業(千戸)	総数(千戸)	専業(千戸)	(千人)	(千人)
全国	1,130.1	368.3	1,164.1	375.1	3,984.4	2,764.9
北海道	35.1	22.7	35.8	24.5	128.0	93.5
青森	29.7	10.4	30.6	10.4	109.0	79.3
岩手	37.6	11.0	39.5	11.5	135.7	97.0
宮城	30.2	5.7	31.2	5.8	116.5	80.3
秋田	30.4	5.8	31.7	6.6	109.2	77.2
山形	28.1	6.9	28.6	6.3	111.9	73.0
福島	43.9	9.0	45.0	9.8	167.5	112.2
茨城	49.4	14.7	51.1	13.5	186.3	118.7
栃木	35.3	10.2	36.2	10.6	131.9	87.6
群馬	22.7	9.7	23.2	9.8	73.6	51.2
埼玉	31.9	10.2	32.4	10.4	110.0	76.3
千葉	39.6	13.4	40.1	13.4	143.6	97.3
東京	4.7	0.7	4.9	1.0	17.6	11.4
神奈川	11.6	4.0	11.7	3.8	43.1	29.5
新潟	47.5	8.5	49.1	10.8	180.7	122.5
富山	13.4	1.9	14.2	2.1	50.7	36.2
石川	10.6	2.4	11.0	2.7	38.1	25.4
福井	10.9	1.9	12.1	2.1	42.3	26.9
山梨	15.5	6.5	15.6	6.5	48.8	37.7
長野	43.4	14.8	44.9	14.1	150.2	110.3
岐阜	23.2	5.5	23.8	5.4	86.0	53.5
静岡	27.5	8.7	28.0	8.2	104.8	67.6
愛知	29.4	10.2	30.5	9.1	124.4	79.8
三重	20.7	5.1	21.2	5.1	72.9	52.4
滋賀	15.3	2.3	15.5	2.5	59.8	39.4
京都	14.6	3.7	15.1	3.8	51.9	36.6
大阪	7.5	2.9	7.8	3.0	25.0	18.6
兵庫	38.7	10.7	40.6	10.8	134.0	89.4
奈良	11.5	3.5	11.6	3.3	41.9	27.8
和歌山	18.1	9.2	18.5	9.4	59.3	43.8
鳥取	15.0	3.9	15.3	4.1	54.0	37.0
島根	16.0	3.9	16.9	3.9	56.5	38.5
岡山	30.4	8.4	30.6	8.2	98.8	72.3
広島	22.9	7.7	23.7	8.2	70.0	51.5
山口	16.8	7.4	17.2	7.1	44.7	35.6
徳島	15.8	5.9	16.2	6.1	53.8	36.2
香川	17.9	5.1	18.5	4.8	60.0	42.4
愛媛	22.9	10.8	23.9	11.3	69.4	53.2
高知	13.2	6.1	14.1	6.6	41.0	30.2
福岡	28.8	9.5	29.6	10.3	101.2	70.7
佐賀	14.5	3.7	14.8	4.0	55.1	36.8
長崎	19.4	7.5	19.6	7.1	69.0	47.9
熊本	33.8	13.6	34.4	13.9	119.6	81.8
大分	20.0	7.5	21.1	8.1	59.2	44.8
宮崎	22.5	11.3	23.3	11.2	68.6	50.7
鹿児島	30.2	16.8	31.1	17.3	77.8	61.3
沖縄	11.9	7.1	11.9	6.7	31.1	22.0
北海道	35.1	22.7	35.8	24.5	128.0	93.5
東北	247.4	57.3	255.7	61.2	930.5	641.5
関東	210.7	69.4	215.2	69.0	754.9	509.7
北陸	34.9	6.2	37.3	6.9	131.1	88.5
中部	144.2	44.3	148.4	41.9	538.3	363.6
近畿	105.7	32.3	109.1	32.8	371.9	255.6
中国	101.1	31.3	103.7	31.5	324.0	234.9
四国	69.8	27.9	72.7	28.8	224.2	162.0
九州	169.2	69.9	173.9	71.9	550.5	394.0
沖縄	11.9	7.1	11.9	6.7	31.1	22.0

出典：農林水産省「農業構造動態調査報告書」、「農林業センサス」

注：「農業就業人口」とは、15歳以上の農家世帯員のうち、調査期日前1年間に農業のみに従事した者又は農業と兼業の双方に従事したが、農業の従事日数の方が多い者をいう。

3-1-9.販売農家数、販売農家人口、農業就業人口、耕地面積、農業産出額、生産農業所得額

都道府県名＼事項	耕地面積　R2.2.28現在 総数 (1,000ha)	田 (1,000ha)	畑 (1,000ha)	農業産出額 R1 (億円)	生産農業所得 R1 (億円)
全国	4,397.0	2,393.0	2,004.0	89,387	33,403
北海道	1,144.0	221.9	921.8	12,558	5,368
青森	150.5	79.6	70.9	3,138	1,162
岩手	149.8	94.1	55.7	2,676	912
宮城	126.3	104.4	21.9	1,932	725
秋田	147.1	128.9	18.2	1,931	729
山形	117.3	92.6	24.8	2,557	1,061
福島	139.6	98.6	41.0	2,086	748
茨城	164.6	96.4	68.2	4,302	1,470
栃木	122.6	96.1	26.4	2,859	1,055
群馬	67.6	25.8	41.8	2,361	897
埼玉	74.5	41.3	33.2	1,678	627
千葉	124.6	73.5	51.0	3,859	1,233
東京	6.7	0.2	6.5	234	96
神奈川	18.8	3.7	15.1	655	250
新潟	169.6	150.6	19.1	2,494	938
富山	58.3	55.6	2.7	654	237
石川	41.0	34.1	6.9	551	212
福井	40.1	36.4	3.7	468	179
山梨	23.5	7.8	15.8	914	334
長野	106.1	52.4	53.7	2,556	977
岐阜	55.7	42.6	13.1	1,066	422
静岡	64.1	21.9	42.2	1,979	690
愛知	74.2	42.1	32.1	2,949	1,004
三重	58.4	44.4	14.0	1,106	429
滋賀	51.5	47.6	3.9	647	244
京都	29.9	23.3	6.7	666	222
大阪	12.7	8.9	3.8	320	112
兵庫	73.4	67.2	6.3	1,509	481
奈良	20.2	14.2	5.9	403	135
和歌山	32.2	9.5	22.7	1,109	427
鳥取	34.3	23.4	11.0	761	276
島根	36.6	29.5	7.0	612	243
岡山	64.5	50.6	13.9	1,417	429
広島	54.1	40.6	13.5	1,168	363
山口	46.4	38.3	8.1	629	236
徳島	28.8	19.5	9.3	961	339
香川	29.9	24.9	5.0	803	272
愛媛	48.0	22.3	25.7	1,207	456
高知	27.0	20.4	6.6	1,117	362
福岡	80.3	64.5	15.8	2,027	918
佐賀	51.1	42.1	9.0	1,135	606
長崎	46.3	21.2	25.1	1,513	593
熊本	110.7	68.1	42.5	3,364	1,442
大分	55.1	39.3	15.8	1,195	507
宮崎	66.0	35.4	30.6	3,396	1,142
鹿児島	116.0	36.7	79.2	4,890	1,481
沖縄	37.5	0.8	36.7	977	362
北海道	1,144.0	221.9	921.8	12,558	5,368
東北	1,000.2	748.8	251.6	16,814	6,275
関東	602.9	344.8	258.0	16,862	5,962
北陸	139.4	126.1	13.3	1,673	628
中部	358.5	203.4	155.1	9,656	3,522
近畿	219.9	170.7	49.3	4,654	1,621
中国	235.9	182.4	53.5	4,587	1,547
四国	133.7	87.1	46.6	4,088	1,429
九州	525.5	307.3	218.0	17,520	6,689
沖縄	37.5	0.8	36.7	977	362

出典：農林水産省「耕地及び作付面積統計」、「生産農業所得統計」

注：農業産出額及び生産農業所得の「全国」の値は、都道府県間で取り引きされた種苗、子豚等の中間生産物が重複計上されている。また、農業産出額及び生産農業所得の各ブロックの値は、各都道府県の値を単純に合計した値。

3-1-10. 水稲及び小麦の農作物作付面積並びに収穫量

事項 / 都道府県名	農業生産							
	水稲　R元年産		水稲　H30年産		小麦　R元年産		小麦　H30年産	
	作付面積 (1,000ha)	収穫量 (1,000t)	作付面積 (1,000ha)	収穫量 (1,000t)	作付面積 (1,000ha)	収穫量 (1,000t)	作付面積 (1,000ha)	収穫量 (1,000t)
全国	1,469.0	7,762.0	1,470.0	7,780.0	211.6	1,037.0	211.9	764.9
北海道	103.0	588.1	104.0	514.8	121.4	677.7	121.4	471.1
青森	45.0	282.2	44.2	263.4	0.7	1.7	0.9	1.0
岩手	50.5	279.8	50.3	273.1	3.8	10.0	3.8	6.4
宮城	68.4	376.9	67.4	371.4	1.1	4.7	1.1	3.9
秋田	87.8	526.8	87.7	491.1	0.3	0.8	0.3	0.5
山形	64.5	404.4	64.5	374.1	0.1	0.2	0.1	0.2
福島	65.8	368.5	64.9	364.1	0.4	1.0	0.3	0.7
茨城	68.3	344.2	68.4	358.4	4.6	16.2	4.6	13.5
栃木	59.2	311.4	58.5	321.8	2.3	9.3	2.3	7.9
群馬	15.5	75.3	15.6	78.9	5.6	22.9	5.7	23.1
埼玉	32.0	154.2	31.9	155.4	5.2	22.6	5.2	19.3
千葉	56.0	289.0	55.6	301.4	0.8	2.8	0.8	2.5
東京	0.1	0.5	0.1	0.6	0.0	0.0	0.0	0.1
神奈川	3.0	14.3	3.1	15.2	0.0	0.1	0.0	0.1
新潟	119.2	646.1	118.2	627.6	0.1	0.1	0.1	0.1
富山	37.2	205.7	37.3	205.9	0.0	0.1	0.0	0.1
石川	25.0	133.0	25.1	130.3	0.1	0.2	0.1	0.2
福井	25.1	130.5	25.0	132.5	0.2	0.3	0.2	0.3
山梨	4.9	26.5	4.9	26.6	0.1	0.2	0.1	0.2
長野	32.0	198.4	32.2	199.0	2.2	6.9	2.2	7.5
岐阜	22.5	108.5	22.5	107.6	3.3	11.6	3.2	9.2
静岡	15.7	81.2	15.8	79.9	0.8	2.4	0.8	1.7
愛知	27.5	137.2	27.6	137.7	5.6	31.6	5.4	22.8
三重	27.3	130.2	27.5	137.2	6.3	23.0	6.2	19.0
滋賀	31.7	161.4	31.7	162.3	6.5	20.8	7.0	19.9
京都	14.4	72.7	14.5	72.8	0.2	0.3	0.1	0.2
大阪	4.9	24.3	5.0	24.7	0	0	0.0	0.0
兵庫	36.8	182.9	37.0	182.0	1.7	4.7	1.8	2.9
奈良	8.5	43.7	8.6	44.1	0.1	0.3	0.1	0.2
和歌山	6.4	31.4	6.4	31.6	0.0	0.0	0.0	0.0
鳥取	12.7	65.3	12.8	63.7	0.1	0.2	0.1	0.2
島根	17.3	87.5	17.5	91.7	0.1	0.2	0.1	0.2
岡山	30.1	155.6	30.2	156.1	0.8	3.7	0.7	2.3
広島	22.7	113.3	23.4	122.9	0.2	0.4	0.2	0.3
山口	19.3	91.5	19.8	103.4	1.4	5.3	1.3	3.9
徳島	11.3	52.4	11.4	53.6	0.0	0.1	0.1	0.1
香川	12.0	56.5	12.5	59.9	2.0	8.9	1.9	6.1
愛媛	13.6	63.9	13.9	69.2	0.2	0.9	0.2	0.7
高知	11.4	47.9	11.5	50.7	0.0	0.0	0.0	0.0
福岡	35.0	158.9	35.3	182.9	14.7	68.9	14.8	54.9
佐賀	24.1	71.8	24.3	129.3	10.3	46.2	10.1	36.9
長崎	11.4	51.9	11.5	57.4	0.6	1.9	0.6	1.6
熊本	33.3	160.8	33.3	176.2	4.9	18.5	5.0	15.3
大分	20.6	89.6	20.7	103.7	2.8	8.9	2.8	7.7
宮崎	16.1	74.9	16.1	79.4	0.1	0.3	0.1	0.1
鹿児島	19.5	88.5	19.2	92.4	0.0	0.1	0.0	0.0
沖縄	0.7	2.0	0.7	2.2	0.0	0.0	0.0	0.0
北海道	103.0	588.1	104.0	514.8	121.4	677.7	121.4	471.1
東北	501.2	2,884.7	497.2	2,764.8	6.5	18.5	6.6	12.8
関東	239.0	1,215.4	238.1	1,258.3	18.6	74.1	18.7	66.7
北陸	87.3	469.2	87.4	468.7	0.3	0.6	0.3	0.6
中部	125.0	655.5	125.6	661.4	18.2	75.5	17.8	60.2
近畿	102.7	516.4	103.2	517.5	8.5	26.1	9.0	23.2
中国	102.1	513.2	103.7	537.8	2.6	9.8	2.4	6.9
四国	48.3	220.7	49.3	233.4	2.2	9.9	2.2	6.9
九州	160.0	696.4	160.4	821.3	33.4	144.8	33.4	116.5
沖縄	0.7	2.0	0.7	2.2	0.0	0.0	0.0	0.0

出典： 農林水産省「作物統計（普通作物・飼料作物・工芸農作物）」
注： 「x」は数値が公表されていないもの。

3-1-10. 水稲及び小麦の農作物作付面積並びに収穫量

都道府県名 ＼ 事項	作付延面積 H29 総数 (1,000ha)	作付延面積 H29 水陸稲 (1,000ha)	作付延面積 H29 麦類 (1,000ha)	耕地利用率 H29 (%)	作付延面積 H28 総数 (1,000ha)	作付延面積 H28 水陸稲 (1,000ha)	作付延面積 H28 麦類 (1,000ha)	耕地利用率 H28 (%)
全国	4,074.0	1,466.0	273.7	91.7	4,102.0	1,479.0	276.0	91.7
北海道	1,135.0	103.9	123.4	99.1	1,138.0	105.0	124.8	99.3
青森	123.8	43.4	1.0	81.7	125.1	42.6	1.1	82.1
岩手	123.4	49.8	4.1	82.0	124.1	50.3	4.0	82.3
宮城	114.4	66.3	2.3	89.5	115.0	66.6	2.2	89.5
秋田	126.3	86.9	0.4	85.2	126.8	87.2	x	85.1
山形	106.8	64.5	x	90.2	107.5	65.0	x	90.0
福島	106.7	64.0	x	75.3	107.1	64.2	x	74.8
茨城	151.1	68.7	8.0	90.2	151.7	70.0	7.9	89.7
栃木	119.3	57.8	13.0	96.3	119.2	57.6	13.0	96.0
群馬	62.9	15.5	7.7	90.5	63.8	15.4	7.6	90.0
埼玉	66.8	31.6	6.2	88.8	67.7	31.7	6.1	89.3
千葉	114.2	55.2	0.8	90.9	115.1	55.8	0.8	91.1
東京	6.4	0.1	x	93.0	6.5	0.2	x	92.9
神奈川	18.2	3.1	x	94.8	18.4	3.1	0.0	94.8
新潟	147.8	116.3	0.3	86.6	148.5	116.8	x	86.7
富山	53.6	37.6	3.5	91.6	53.9	38.1	3.5	91.8
石川	35.9	25.3	1.5	86.5	36.0	25.6	1.4	86.1
福井	42.1	24.9	5.3	104.5	42.4	25.1	5.4	104.7
山梨	20.7	5.0	0.1	87.0	20.8	5.0	0.1	86.7
長野	92.3	32.3	2.8	86.0	93.0	32.7	2.8	86.1
岐阜	48.7	21.9	3.5	86.5	49.0	22.2	3.5	86.4
静岡	58.4	15.7	0.8	88.0	59.3	16.0	x	88.4
愛知	68.7	27.5	5.6	90.8	69.7	27.7	5.6	91.3
三重	53.7	27.4	6.8	90.6	54.1	27.6	6.8	90.3
滋賀	53.4	31.7	7.8	102.5	53.5	31.9	7.8	102.1
京都	24.6	14.7	x	80.4	24.9	14.8	x	80.8
大阪	10.6	5.2	x	82.2	10.8	5.3	x	82.4
兵庫	61.0	36.6	2.4	82.2	61.5	37.0	2.4	82.3
奈良	16.2	8.6	0.1	77.5	16.4	8.7	x	76.6
和歌山	29.7	6.6	x	90.5	30.2	6.7	x	90.7
鳥取	27.6	12.6	x	80.0	27.9	12.7	0.2	80.4
島根	29.0	17.5	0.6	78.4	29.4	17.7	0.6	79.0
岡山	51.3	30.1	2.9	78.2	51.9	30.4	2.8	78.8
広島	42.4	23.7	x	76.7	43.0	24.1	x	77.3
山口	35.7	20.3	1.8	74.8	36.4	21.0	1.8	75.7
徳島	25.6	11.5	x	87.4	26.1	11.7	0.1	88.5
香川	25.2	12.8	2.6	82.6	25.8	13.2	2.5	83.8
愛媛	42.6	13.9	2.0	86.2	43.1	14.2	1.9	86.4
高知	22.8	11.6	0.0	82.6	23.2	11.8	x	83.5
福岡	92.9	35.7	21.2	112.5	94.0	36.0	21.7	112.0
佐賀	68.3	24.6	20.6	131.1	69.3	24.8	20.8	131.7
長崎	45.7	11.6	1.8	96.8	46.4	12.0	1.9	96.7
熊本	107.4	33.3	6.7	96.1	108.7	33.8	7.0	97.1
大分	50.7	21.0	4.7	91.2	51.5	21.3	4.9	91.8
宮崎	71.5	16.3	0.2	107.0	71.9	16.8	0.2	106.4
鹿児島	109.8	20.4	x	92.3	110.7	21.0	0.2	91.9
沖縄	32.5	0.7	x	85.5	32.6	0.8	0.0	85.3
北海道	1,135.0	103.9	123.4	99.1	1,138.0	105.0	124.8	99.3
東北	849.2	491.2	8.1	84.2	854.1	492.7	7.3	84.2
関東	559.6	237.0	35.8	91.5	563.2	238.8	35.5	91.3
北陸	131.6	87.8	10.3	93.8	132.3	88.8	10.3	93.8
中部	321.8	124.8	19.5	88.2	325.1	126.2	18.7	88.3
近畿	195.5	103.4	10.3	87.5	197.3	104.4	10.2	87.4
中国	186.0	104.2	5.3	77.5	188.6	105.9	5.4	78.1
四国	116.2	49.8	4.6	84.9	118.2	50.9	4.5	85.7
九州	546.3	162.9	55.2	102.1	552.5	165.7	56.7	102.2
沖縄	32.5	0.7	0.0	85.5	32.6	0.8	0.0	85.3

出典： 農林水産省「耕地及び作付面積統計」
注： 「x」は数値が公表されていないもの。

3-1-11. 家畜飼養戸数及び飼養頭数、生乳生産量及び飲用牛乳生産量

都道府県名＼事項	乳用牛　R3		肉用牛　R3		豚　R3		採卵鶏　R3	
	飼養戸数（戸）	飼養頭数（百頭）	飼養戸数（戸）	飼養頭数（百頭）	飼養戸数（戸）	飼養頭数（百頭）	飼養戸数（戸）	飼養羽数（千羽）
全国	13,800	13,560	42,100	26,050	3,850	92,900	1,960	183,373
北海道	5,710	8,299	2,270	5,362	199	7,249	56	6,679
青森	164	120	792	534	63	3,527	27	7,734
岩手	806	410	3,860	910	85	4,851	25	5,145
宮城	457	182	2,820	800	109	1,989	37	3,754
秋田	83	40	718	193	72	2,785	14	2,393
山形	203	113	606	409	78	1,666	13	479
福島	283	118	1,750	505	62	1,260	45	5,290
茨城	300	238	456	499	285	5,134	102	18,005
栃木	636	531	812	824	92	4,273	47	5,898
群馬	434	335	517	564	201	6,435	52	8,651
埼玉	171	80	139	173	65	806	65	3,972
千葉	488	277	243	400	250	6,147	106	11,672
東京	47	15	22	6	10	30	13	64
神奈川	156	50	54	51	44	687	47	1,049
新潟	165	60	184	115	98	1,821	46	7,459
富山	35	21	31	36	14	233	17	917
石川	45	31	79	39	12	201	13	1,220
福井	21	11	45	22	3	14	9	665
山梨	54	35	63	50	16	165	22	534
長野	275	144	354	205	58	614	20	613
岐阜	102	55	464	328	27	798	68	5,018
静岡	185	137	112	192	84	918	45	5,537
愛知	258	217	340	415	140	2,919	129	8,912
三重	37	67	148	288	46	1,000	71	6,192
滋賀	44	27	89	200	7	54	19	262
京都	47	40	70	53	8	120	28	1,474
大阪	24	12	9	9	6	32	12	55
兵庫	246	130	1,190	573	21	202	47	6,343
奈良	40	32	45	42	11	47	22	243
和歌山	11	6	52	28	7	13	18	282
鳥取	112	88	265	207	18	635	11	445
島根	88	109	802	329	5	361	17	956
岡山	216	168	395	342	19	427	68	9,767
広島	127	87	484	258	26	1,130	50	10,045
山口	54	26	364	147	8	354	14	1,892
徳島	83	40	174	227	21	421	22	787
香川	64	48	164	209	22	330	47	4,197
愛媛	91	48	160	100	70	2,034	43	2,453
高知	48	31	146	60	15	260	10	263
福岡	190	118	191	225	46	803	71	3,417
佐賀	40	21	554	526	35	829	26	319
長崎	141	69	2,250	906	88	2,009	58	1,763
熊本	508	438	2,280	1,347	156	3,495	39	1,876
大分	103	121	1,080	511	39	1,480	22	1,266
宮崎	215	136	5,150	2,500	404	7,969	58	3,925
鹿児島	155	135	7,030	3,511	477	12,340	123	12,233
沖縄	64	43	2,250	819	225	2,034	41	1,258
北海道	5,710	8,299	2,270	5,362	199	7,249	56	6,679
東北	2,161	1,043	10,730	3,466	567	17,899	207	32,254
関東	2,286	1,561	2,306	2,567	963	23,677	454	49,845
北陸	101	62	155	96	29	448	39	2,802
中部	857	620	1,418	1,428	355	6,249	333	26,272
近畿	412	247	1,455	904	60	468	146	8,659
中国	597	478	2,310	1,283	76	2,907	160	23,105
四国	286	167	644	596	128	3,045	122	7,700
九州	1,352	1,039	18,535	9,526	1,245	28,925	397	24,799
沖縄	64	43	2,250	819	225	2,034	41	1,258

出典： 農林水産省「畜産統計」
注： 令和3年2月1日現在。

3-1-11. 家畜飼養戸数及び飼養頭数、生乳生産量及び飲用牛乳生産量

事項 / 都道府県名	生乳生産量 (1000t)					飲用牛乳等生産量 (1000kl)				
	H28	H29	H30	R1	R2	H28	H29	H30	R1	R2
全国	7,394	7,277	7,289	7,314	7,438	3,488	3,539	3,556	3,572	3,574
北海道	3,934	3,893	3,965	4,048	4,154	545	548	554	547	557
青森	64	63	68	72	76	x	x	x	x	x
岩手	222	218	215	212	213	72	79	79	79	77
宮城	117	117	113	110	111	96	84	91	91	82
秋田	28	26	25	24	23	x	x	x	x	x
山形	67	67	64	63	64	28	29	28	25	24
福島	75	74	70	68	67	31	34	35	34	32
茨城	161	166	169	172	171	177	180	180	180	196
栃木	332	336	331	331	330	158	156	148	151	168
群馬	235	225	216	208	206	98	116	119	132	126
埼玉	57	55	52	48	47	105	97	98	93	85
千葉	214	208	202	192	190	153	157	156	157	169
東京	11	10	9	9	9	79	75	74	76	72
神奈川	38	36	34	31	30	272	275	281	292	282
新潟	48	45	43	40	40	34	33	35	37	40
富山	13	12	12	0	11	x	x	x	x	x
石川	21	20	19	0	18	37	40	37	31	25
福井	6	6	5	0	5	x	x	x	x	x
山梨	18	17	17	17	18	0	2	2	2	2
長野	103	97	94	90	90	126	121	118	114	115
岐阜	40	38	35	33	33	61	64	72	80	78
静岡	91	90	88	89	89	73	72	73	72	84
愛知	181	176	167	160	158	180	188	188	189	175
三重	53	53	55	57	54	23	23	22	25	26
滋賀	20	19	18	17	18	20	19	19	21	22
京都	30	28	27	26	28	96	96	94	97	95
大阪	10	10	9	9	9	100	103	105	105	110
兵庫	89	86	81	78	78	176	180	175	166	161
奈良	25	24	23	23	24	x	x	x	x	x
和歌山	5	5	5	5	4	x	x	x	x	x
鳥取	56	56	57	59	61	x	x	x	x	x
島根	67	66	67	66	73	14	14	14	13	14
岡山	94	91	99	103	114	123	130	134	139	118
広島	55	52	49	48	49	57	56	48	48	52
山口	17	17	16	16	16	x	x	x	x	x
徳島	32	31	30	27	26	x	x	x	x	x
香川	36	36	34	35	36	x	x	x	x	x
愛媛	35	33	31	31	30	x	x	x	x	x
高知	23	22	21	20	20	x	x	x	x	x
福岡	81	78	77	76	74	141	144	149	150	154
佐賀	16	15	15	14	14	15	14	14	12	11
長崎	52	51	48	46	46	12	12	12	12	12
熊本	250	247	251	253	259	102	112	112	119	125
大分	74	70	71	69	71	45	45	45	46	49
宮崎	85	80	79	78	79	41	39	39	38	37
鹿児島	88	85	85	79	78	8	8	9	9	9
沖縄	26	25	24	23	23	28	28	27	25	25
北海道	3,934	3,893	3,965	4,048	4,154	545	548	554	547	557
東北	621	610	600	589	594	262	259	268	265	255
関東	1,066	1,054	1,029	1,008	1,002	1,044	1,058	1,058	1,081	1,099
北陸	40	38	36	0	35	37	40	37	31	25
中部	468	456	440	430	424	463	469	472	481	478
近畿	179	173	163	159	161	392	397	394	389	387
中国	289	282	289	293	312	194	200	196	200	185
四国	125	121	116	113	113	0	0	0	0	0
九州	645	625	627	615	621	363	374	380	386	397
沖縄	26	25	24	23	23	28	28	27	25	25

出典： 農林水産省「牛乳乳製品統計」
注： 「x」は数値が公表されていないもの。

3-1-12. 農家戸数、農家人口、耕地面積、水稲の作付面積と収穫量

事項 / 市町村名	総農家数 R2 (戸)	販売農家の世帯員数 H27 (人)	耕地面積 R2 田 (ha)	耕地面積 R2 畑 (ha)	耕地面積 R1 田 (ha)	耕地面積 R1 畑 (ha)	水稲 R2年産 作付面積 (ha)	水稲 R2年産 収穫量 (t)	水稲 R1年産 作付面積 (ha)	水稲 R1年産 収穫量 (t)
北海道	37,594	143,404	222,000	921,400	221,900	921,800	103,000	588,100	103,000	588,100
道南地域	3,351	9,729	15,494	27,601	15,496	27,675	6,925	35,906	6,923	34,900
渡島計	2,091	6,022	6,502	17,629	6,503	17,661	2,964	15,094	2,958	14,914
函館市	278	679	227	1,710	228	1,720	62	286	60	276
北斗市	586	1,814	2,340	1,910	2,340	1,910	1,150	6,040	1,140	5,930
松前町	134	57	33	403	33	404	-	-	-	-
福島町	36	X	62	44	62	44	20	88	20	88
知内町	168	521	1,090	447	1,090	448	413	1,970	421	2,000
木古内町	67	161	557	425	556	425	289	1,360	290	1,390
七飯町	329	1,250	1,300	1,690	1,300	1,690	502	2,500	500	2,470
鹿部町	20	X	-	230	-	230	-	-	-	-
森町	186	588	373	2,240	373	2,240	200	1,060	197	1,010
八雲町	247	744	520	6,080	521	6,100	328	1,790	330	1,750
長万部町	40	160	-	2,450	0	2,450	-	-	-	-
檜山計	1,260	3,707	8,992	9,972	8,993	10,014	3,961	20,812	3,965	19,986
江差町	103	288	877	207	877	209	243	1,270	248	1,300
上ノ国町	141	300	672	318	673	334	222	1,090	222	1,100
厚沢部町	261	745	1,970	1,980	1,970	1,980	534	2,850	541	2,910
乙部町	117	212	297	537	297	540	95	440	97	453
奥尻町	29	57	86	510	86	511	37	132	37	173
今金町	258	989	2,630	2,980	2,630	2,990	1,370	7,170	1,340	6,440
せたな町	351	1,116	2,460	3,440	2,460	3,450	1,460	7,860	1,480	7,610
道央地域	14,963	52,145	130,119	93,413	135,100	127,647	61,430	355,136	61,832	351,531
石狩計	2,613	8,237	21,142	19,843	21,152	19,883	7,243	40,631	7,240	39,573
札幌市	627	1,414	181	2,420	181	2,430	22	113	22	113
江別市	335	1,310	4,360	2,680	4,360	2,700	903	4,950	940	5,060
千歳市	214	676	638	5,230	638	5,240	96	478	96	465
恵庭市	257	753	2,360	1,960	2,360	1,960	552	2,910	562	2,860
北広島市	139	331	443	1,510	443	1,510	150	750	150	755
石狩市	341	1,010	2,240	3,300	2,240	3,300	1,340	7,330	1,350	7,100
当別町	478	1,669	6,080	2,440	6,090	2,440	1,640	9,100	1,600	8,620
新篠津村	222	1,074	4,840	303	4,840	303	2,540	15,000	2,520	14,600
後志計	2,402	7,974	8,557	26,032	8,564	26,052	4,609	25,010	4,654	24,704
小樽市	112	246	17	166	17	167	7	35	7	34
島牧村	41	82	33	264	33	264	21	92	19	83
寿都町	43	33	18	249	18	249	x	x	x	x
黒松内町	51	161	175	3,220	175	3,220	37	198	39	200
蘭越町	264	845	2,930	1,050	2,940	1,060	1,750	9,380	1,770	9,230
ニセコ町	132	499	638	2,090	638	2,090	329	1,690	330	1,660
真狩村	131	612	14	2,990	14	2,990	8	41	8	40
留寿都村	91	401	1	2,390	1	2,390	x	x	x	x
喜茂別町	80	288	1	1,240	1	1,240	x	x	x	x
京極町	84	359	28	2,480	28	2,480	2	10	4	20
倶知安町	182	691	936	3,590	936	3,590	223	1,250	226	1,200
共和町	347	1,251	2,570	2,540	2,570	2,540	1,550	8,710	1,550	8,520
岩内町	29	74	162	186	162	186	83	427	84	428
泊村	1	X	-	0	-	0	-	-	-	-
神恵内村	-	-	0	2	0	2	x	x	x	x
積丹町	44	91	0	828	0	828	-	-	-	-
古平町	17	X	48	33	45	30	13	64	14	66
仁木町	309	931	706	786	706	788	426	2,260	440	2,350
余市町	361	1,110	72	1,350	72	1,360	28	149	28	147
赤井川村	83	260	208	578	208	578	132	704	135	726

出典： 農林水産省「2015年農林業センサス」
農林水産省「農林水産関係市町村別統計」

注１： 「0」は単位に満たないもの、「-」は事実のないもの、「x」は数値が公表されていないもの。

注２： 「総農家数」とは、販売農家数と自給的農家数の合計値。

3-1-12. 農家戸数、農家人口、耕地面積、水稲の作付面積と収穫量

市町村名＼事項	総農家数 R2 (戸)	販売農家の世帯員数 H27 (人)	耕地面積 R2 田 (ha)	耕地面積 R2 畑 (ha)	耕地面積 R1 田 (ha)	耕地面積 R1 畑 (ha)	水稲 R2年産 作付面積 (ha)	水稲 R2年産 収穫量 (t)	水稲 R1年産 作付面積 (ha)	水稲 R1年産 収穫量 (t)
空知計	6,600	24,402	91,105	22,601	91,136	22,612	44,750	263,689	45,121	262,227
夕張市	129	531	142	584	142	584	14	69	14	67
岩見沢市	1,020	4,018	16,400	3,400	16,400	3,400	6,430	36,800	6,650	38,200
美唄市	560	2,258	8,720	686	8,720	686	3,410	20,200	3,340	20,100
芦別市	244	733	2,460	1,080	2,460	1,080	1,530	9,020	1,540	9,060
赤平市	79	225	701	135	702	135	389	2,310	406	2,380
三笠市	69	X	543	801	543	801	195	1,080	204	1,130
滝川市	338	1,061	3,760	1,330	3,770	1,340	2,020	12,100	2,090	12,400
砂川市	193	586	879	624	879	624	472	2,740	457	2,630
歌志内市	1	X	-	12	-	12	-	-	-	-
深川市	694	2,300	8,630	2,890	8,640	2,890	5,270	32,100	5,230	31,700
南幌町	261	771	5,110	471	5,110	471	2,120	12,000	2,120	12,000
奈井江町	147	516	1,850	176	1,850	176	1,120	6,590	1,140	6,660
上砂川町	-	-	-	1	-	1	-	-	-	-
由仁町	337	1,310	4,020	1,840	4,020	1,840	1,680	9,060	1,740	9,170
長沼町	658	2,531	9,000	2,180	9,010	2,180	1,620	8,410	1,650	8,070
栗山町	369	1,399	3,990	1,940	3,990	1,940	1,540	8,150	1,570	8,200
月形町	175	625	2,610	498	2,610	498	1,150	6,640	1,160	6,770
浦臼町	166	613	2,450	1,020	2,450	1,020	1,550	8,720	1,540	8,390
新十津川町	336	1,328	4,640	747	4,640	747	3,510	20,800	3,560	20,500
妹背牛町	185	770	3,250	185	3,250	185	2,270	14,200	2,250	13,500
秩父別町	155	593	2,800	296	2,800	296	2,150	13,500	2,160	13,100
雨竜町	167	714	3,220	308	3,220	308	2,200	13,300	2,180	12,800
北竜町	157	632	2,790	406	2,790	406	1,690	10,600	1,710	10,500
沼田町	160	637	3,140	991	3,140	992	2,420	15,300	2,410	14,900
胆振計	1,769	5,920	9,495	24,946	9,277	24,906	3,556	19,115	3,536	18,388
室蘭市	20	48	11	216	11	216	5	24	6	26
苫小牧市	53	133	-	1,240	-	1,240	-	-	-	-
登別市	36	102	0	1,030	0	1,030	x	x	x	x
伊達市	382	1,370	458	4,500	460	4,510	219	1,120	223	1,110
豊浦町	82	241	140	1,770	140	1,770	25	118	26	116
壮瞥町	125	439	310	1,170	310	1,170	113	590	114	576
白老町	33	84	-	1,230	-	1,230	-	-	-	-
厚真町	340	1,064	3,520	2,170	3,300	2,120	1,440	7,790	1,410	7,220
洞爺湖町	135	487	126	2,430	126	2,430	56	273	58	260
安平町	204	694	1,160	6,290	1,160	6,290	278	1,470	279	1,450
むかわ町	359	1,258	3,770	2,900	3,770	2,900	1,420	7,730	1,420	7,630
日高計	1,579	5,612	4,734	34,026	4,734	34,036	1,272	6,691	1,281	6,639
日高町	313	1,165	1,060	8,380	1,060	8,380	346	1,800	346	1,780
平取町	243	984	1,540	3,120	1,540	3,120	478	2,600	480	2,560
新冠町	195	830	454	6,720	454	6,720	161	844	161	839
浦河町	283	802	243	5,210	243	5,210	37	187	36	176
様似町	86	166	97	936	97	936	23	120	23	114
えりも町	12	108	-	1,840	-	1,840	-	-	-	-
新ひだか町	447	1,557	1,340	7,820	1,340	7,830	227	1,140	235	1,170
道北地域	8,124	27,741	69,155	149,560	69,191	149,591	32,980	198,245	33,268	197,142
上川計	6,555	22,398	60,753	69,722	60,767	69,713	28,909	175,495	29,111	174,292
旭川市	1,116	3,394	10,700	3,030	10,700	3,010	6,130	38,100	6,160	38,300
士別市	524	1,973	9,160	7,450	9,160	7,450	2,480	14,000	2,620	14,400
名寄市	580	2,064	5,190	5,180	5,190	5,180	3,600	22,400	3,590	22,000
富良野市	561	2,400	3,040	7,480	3,040	7,480	602	3,530	612	3,450
鷹栖町	359	895	3,610	703	3,610	703	2,310	14,200	2,310	14,200
東神楽町	243	661	2,360	856	2,370	856	1,310	8,130	1,320	8,030
当麻町	476	1,244	3,690	674	3,690	674	2,580	15,300	2,550	14,900
比布町	260	807	2,340	230	2,340	230	1,520	9,210	1,500	9,070
愛別町	132	428	1,560	270	1,560	270	926	5,260	893	5,020
上川町	55	138	504	1,810	505	1,810	251	1,530	241	1,510

出典： 農林水産省「2015年農林業センサス」
農林水産省「農林水産関係市町村別統計」
注１： 「0」は単位に満たないもの、「-」は事実のないもの、「x」は数値が公表されていないもの。
注２： 「総農家数」とは、販売農家数と自給的農家数の合計値。

3-1-12. 農家戸数、農家人口、耕地面積、水稲の作付面積と収穫量

市町村名＼事項	総農家数 R2 (戸)	販売農家の世帯員数 H27 (人)	耕地面積 R2 田 (ha)	耕地面積 R2 畑 (ha)	耕地面積 R1 田 (ha)	耕地面積 R1 畑 (ha)	水稲 R2年産 作付面積 (ha)	水稲 R2年産 収穫量 (t)	水稲 R1年産 作付面積 (ha)	水稲 R1年産 収穫量 (t)
東川町	297	745	2,900	654	2,900	655	2,200	13,500	2,210	13,300
美瑛町	397	1,721	2,250	10,400	2,250	10,400	916	5,640	926	5,690
上富良野町	219	936	1,840	4,540	1,840	4,550	722	4,340	688	3,990
中富良野町	307	1,356	3,100	1,730	3,100	1,730	1,180	7,210	1,190	6,970
南富良野町	64	262	224	2,660	224	2,660	97	578	97	578
占冠村	23	64	87	625	87	625	-	-	-	-
和寒町	222	746	2,720	1,900	2,720	1,900	834	5,050	872	5,120
剣淵町	277	1,035	3,060	3,420	3,060	3,420	695	4,160	744	4,330
下川町	122	402	502	3,110	503	3,110	58	317	74	404
美深町	157	514	406	4,600	408	4,600	197	1,140	203	1,140
音威子府村	16	51	-	1,730	-	1,730	-	-	-	-
中川町	43	181	-	3,570	-	3,570	-	-	-	-
幌加内町	105	381	1,510	3,100	1,510	3,100	301	1,900	311	1,890
留萌計	806	2,745	8,402	17,439	8,424	17,469	4,071	22,750	4,157	22,850
留萌市	80	193	792	271	794	271	429	2,450	439	2,440
増毛町	77	240	481	284	481	284	229	1,160	233	1,180
小平町	118	426	1,920	321	1,920	321	946	5,300	1,010	5,510
苫前町	134	479	1,660	1,550	1,680	1,580	776	4,290	787	4,350
羽幌町	106	415	1,920	902	1,920	902	997	5,550	996	5,540
初山別村	74	197	829	921	829	921	266	1,520	263	1,460
遠別町	116	338	800	3,090	800	3,090	428	2,480	429	2,370
天塩町	101	457	-	10,100	-	10,100	-	-	-	-
宗谷計	763	2,598	0	62,399	0	62,409	0	0	0	0
稚内市	139	566	-	14,700	-	14,700	-	-	-	-
猿払村	53	216	-	5,640	-	5,650	-	-	-	-
浜頓別町	46	180	-	5,920	-	5,920	-	-	-	-
中頓別町	46	170	-	3,690	-	3,690	-	-	-	-
枝幸町	110	490	-	10,900	-	10,900	-	-	-	-
豊富町	153	624	-	13,300	-	13,300	-	-	-	-
礼文町	13	-	-	7	-	7	-	-	-	-
利尻町	101	-	-	18	-	18	-	-	-	-
利尻富士町	13	-	-	14	-	14	-	-	-	-
幌延町	89	352	-	8,210	-	8,210	-	-	-	-
オホーツク地域	3,958	18,820	1,615	164,360	1,615	164,390	943	5,165	961	5,253
オホーツク計	3,958	18,820	1,615	164,360	1,615	164,390	943	5,165	961	5,253
北見市	839	3,551	1,070	22,700	1,070	22,700	664	3,680	679	3,720
網走市	323	1,595	6	14,000	6	14,000	x	x	x	x
紋別市	79	414	-	8,510	-	8,510	-	-	-	-
美幌町	360	1,687	65	10,600	65	10,600	39	216	41	239
津別町	131	607	26	5,680	26	5,680	x	x	x	x
斜里町	237	1,250	-	10,700	-	10,700	-	-	-	-
清里町	200	1,079	-	9,050	-	9,070	-	-	-	-
小清水町	293	1,498	-	10,400	-	10,400	-	-	-	-
訓子府町	292	1,474	109	6,940	109	6,940	63	334	63	320
置戸町	89	530	-	4,800	-	4,800	-	-	-	-
佐呂間町	132	612	-	7,480	-	7,480	-	-	-	-
遠軽町	115	462	2	7,700	2	7,710	-	-	-	-
湧別町	280	1,107	-	10,900	-	10,900	-	-	-	-
滝上町	49	209	-	3,640	-	3,640	-	-	-	-
興部町	64	337	-	6,330	-	6,330	-	-	-	-
西興部村	15	49	-	1,630	-	1,630	-	-	-	-
雄武町	47	288	-	10,000	-	10,000	-	-	-	-
大空町	413	2,071	337	13,300	337	13,300	177	935	178	974
十勝地域	4,948	24,281	761	254,060	761	254,070	5	24	6	27
十勝計	4,948	24,281	761	254,060	761	254,070	5	24	6	27
帯広市	607	3,158	-	23,000	-	23,000	-	-	-	-

出典： 農林水産省「2015年農林業センサス」
農林水産省「農林水産関係市町村別統計」
注１： 「0」は単位に満たないもの、「-」は事実のないもの、「x」は数値が公表されていないもの。
注２： 「総農家数」とは、販売農家数と自給的農家数の合計値。

3-1-12. 農家戸数、農家人口、耕地面積、水稲の作付面積と収穫量

事項 / 市町村名	総農家数 R2 (戸)	販売農家の世帯員数 H27 (人)	耕地面積 R2 田 (ha)	耕地面積 R2 畑 (ha)	耕地面積 R1 田 (ha)	耕地面積 R1 畑 (ha)	水稲 R2年産 作付面積 (ha)	水稲 R2年産 収穫量 (t)	水稲 R1年産 作付面積 (ha)	水稲 R1年産 収穫量 (t)
音更町	624	3,056	373	23,900	373	23,900	5	24	6	27
士幌町	333	1,670	-	16,000	-	16,000	-	-	-	-
上士幌町	141	710	-	11,200	-	11,200	-	-	-	-
鹿追町	198	1,003	-	12,200	-	12,200	-	-	-	-
新得町	78	321	0	6,520	0	6,520	0	0	0	0
清水町	300	1,442	-	14,900	-	14,900	-	-	-	-
芽室町	535	2,889	-	21,400	-	21,400	-	-	-	-
中札内村	130	650	-	7,120	-	7,120	-	-	-	-
更別村	212	1,121	-	11,500	-	11,500	-	-	-	-
大樹町	135	642	-	14,200	-	14,200	-	-	-	-
広尾町	92	416	-	6,190	-	6,200	-	-	-	-
幕別町	479	2,210	31	22,500	31	22,500	x	x	x	x
池田町	223	1,005	339	9,170	339	9,170	x	x	x	x
豊頃町	156	768	-	11,500	-	11,500	-	-	-	-
本別町	238	1,200	18	12,000	18	12,000	-	-	-	-
足寄町	211	900	-	13,400	-	13,400	-	-	-	-
陸別町	65	259	-	6,060	-	6,060	-	-	-	-
浦幌町	191	861	-	11,300	-	11,300	-	-	-	-
釧路・根室地域	2,250	10,688	0	198,668	0	198,668	-	-	-	-
釧路計	1,025	4,697	0	88,518	0	88,518	-	-	-	-
釧路市	147	665	-	10,500	-	10,500	-	-	-	-
釧路町	24	82	-	948	-	948	-	-	-	-
厚岸町	104	493	-	9,010	-	9,010	-	-	-	-
浜中町	192	923	-	14,700	-	14,700	-	-	-	-
標茶町	268	1,299	-	28,900	-	28,900	-	-	-	-
弟子屈町	124	548	-	10,200	-	10,200	-	-	-	-
鶴居村	82	392	-	9,470	-	9,470	-	-	-	-
白糠町	84	295	-	4,790	-	4,790	-	-	-	-
根室計	1,225	5,991	0	110,150	0	110,150	-	-	-	-
根室市	87	395	-	9,610	-	9,610	-	-	-	-
別海町	688	3,391	-	63,300	-	63,300	-	-	-	-
中標津町	308	1,495	-	24,500	-	24,500	-	-	-	-
標津町	133	666	-	12,000	-	12,000	-	-	-	-
羅臼町	9	44	-	740	-	740	-	-	-	-
札幌開発建設部管内	9,213	32,639	112,234	42,394	112,278	42,455	51,993	304,320	52,361	301,800
函館開発建設部管内	3,351	9,729	15,494	27,601	15,496	27,675	6,925	35,906	6,923	34,900
小樽開発建設部管内	2,402	7,974	8,557	26,032	8,564	26,052	4,609	25,010	4,654	24,704
旭川開発建設部管内	6,555	22,398	60,753	69,722	60,767	69,713	28,909	175,495	29,111	174,292
室蘭開発建設部管内	3,348	11,532	14,229	58,972	14,011	58,942	4,828	25,806	4,817	25,027
釧路開発建設部管内	2,250	10,688	0	198,668	0	198,668	0	0	0	0
帯広開発建設部管内	4,948	24,281	761	254,060	761	254,070	5	24	6	27
網走開発建設部管内	3,958	18,820	1,615	164,360	1,615	164,390	943	5,165	961	5,253
留萌開発建設部管内	806	2,745	8,402	17,439	8,424	17,469	4,071	22,750	4,157	22,850
稚内開発建設部管内	763	2,598	0	62,399	0	62,409	0	0	0	0

出典： 農林水産省「2015年農林業センサス」
農林水産省「農林水産関係市町村別統計」
注１： 「0」は単位に満たないもの、「-」は事実のないもの、「x」は数値が公表されていないもの。
注２： 「総農家数」とは、販売農家数と自給的農家数の合計値。

3-1-13. 農業産出額、生産農業所得、各収穫量

事項 市町村名	農業産出額 R2 千万円	小麦 R2年産 t	大豆 R2年産 t	ばれいしょ R2年産 t	てんさい R2年産 t
北海道	125,509	629,900	93,000	1,729,208	3,912,000
道南地域	5,443	4,791	3,014	49,355	25,143
渡島計	4,054	803	713	19,186	7,993
函館市	188	x	x	9,980	x
北斗市	676	324	272	810	x
松前町	14	-	-	57	-
福島町	34	-	-	57	-
知内町	83	53	183	63	-
木古内町	66	-	-	63	-
七飯町	765	x	x	475	-
鹿部町	54	-	-	-	-
森町	907	426	206	6,400	7,540
八雲町	951	x	52	1,270	453
長万部町	316	-	-	11	-
檜山計	1,389	3,988	2,301	30,169	17,150
江差町	66	153	94	1,170	x
上ノ国町	68	307	110	360	-
厚沢部町	327	1,840	816	12,600	7,580
乙部町	35	63	96	480	x
奥尻町	18	-	-	9	-
今金町	419	1,300	715	11,200	7,940
せたな町	456	325	470	4,350	1,630
道央地域	31,159	154,998	39,639	187,384	291,714
石狩計	4,833	44,821	7,581	24,060	81,323
札幌市	540	430	x	x	x
江別市	820	7,150	1,580	2,740	9,480
千歳市	1,104	6,800	1,740	5,430	47,500
恵庭市	506	3,990	1,210	8,490	18,400
北広島市	424	231	120	1,590	x
石狩市	422	3,930	111	4,050	873
当別町	546	15,700	1,420	1,760	5,070
新篠津村	471	6,590	1,400	x	x
後志計	4,109	8,415	4,100	125,338	75,591
小樽市	35	-	-	181	-
島牧村	9	-	-	3	-
寿都町	4	x	x	x	611
黒松内町	293	446	272	3,440	x
蘭越町	287	332	361	2,130	644
ニセコ町	250	454	614	7,360	956
真狩村	439	705	364	14,500	13,800
留寿都村	335	458	190	15,400	15,200
喜茂別町	179	150	184	10,000	6,550
京極町	248	1,750	651	24,100	11,800
倶知安町	370	2,590	910	38,100	24,500
共和町	555	1,530	554	8,810	1,530
岩内町	19	x	-	25	-
泊村	0	-	-	3	-
神恵内村	0	-	-	3	-
積丹町	31	-	-	276	-
古平町	22	-	-	64	-
仁木町	420	-	x	69	-
余市町	505	-	-	69	-
赤井川村	108	-	x	805	-

出典： 農林水産省「市町村別農業算出額」
農林水産省「作況調査」
注： 「-」は事実のないもの、「x」は数値が公表されていないもの。

3-1-13. 農業産出額、生産農業所得、各収穫量

事項 / 市町村名	農業産出額 R2 千万円	小麦 R2年産 t	大豆 R2年産 t	ばれいしょ R2年産 t	てんさい R2年産 t
空知計	10,607	91,830	24,294	21,748	46,550
夕張市	275	x	-	48	-
岩見沢市	1,787	24,600	5,470	1,600	11,400
美唄市	637	9,550	3,330	95	x
芦別市	314	128	2	1,320	-
赤平市	65	97	16	4	-
三笠市	212	766	265	108	-
滝川市	387	2,580	695	23	-
砂川市	251	-	-	11	-
歌志内市	0	-	-	0	-
深川市	1,058	2,950	1,370	1,310	1,520
南幌町	438	9,250	1,840	91	8,350
奈井江町	205	689	312	5	-
上砂川町	0	-	-	0	-
由仁町	540	7,530	1,940	6,160	14,200
長沼町	1,002	17,000	4,930	3,500	5,540
栗山町	638	8,700	1,020	6,800	1,130
月形町	359	1,940	1,050	237	2,280
浦臼町	298	943	85	237	-
新十津川町	495	539	333	26	-
妹背牛町	351	2,160	291	8	-
秩父別町	309	722	114	5	-
雨竜町	313	488	83	8	-
北竜町	272	477	600	8	x
沼田町	401	721	548	144	2,130
胆振計	6,009	9,873	3,664	15,502	88,250
室蘭市	51	-	-	x	-
苫小牧市	275	86	74	x	x
登別市	229	-	-	-	-
伊達市	1,056	805	x	1,720	21,500
豊浦町	465	259	x	1,010	1,800
壮瞥町	164	506	x	438	2,050
白老町	885	-	-	-	-
厚真町	773	2,140	1,150	2,100	16,500
洞爺湖町	469	356	x	6,340	16,500
安平町	888	4,830	1,790	884	24,400
むかわ町	754	891	650	3,010	5,500
日高計	5,601	59	0	736	
日高町	1,425	-	x	697	x
平取町	533	x	x	x	x
新冠町	1,048	59	-	x	-
浦河町	944	-	-	18	-
様似町	189	x	-	5	-
えりも町	24	-	-	2	-
新ひだか町	1,438	x	-	14	-
道北地域	18,580	68,927	19,691	83,698	249,140
上川計	12,273	61,747	18,140	83,383	236,880
旭川市	1,394	3,370	1,330	5,260	11,100
士別市	1,069	6,870	5,130	4,750	43,900
名寄市	1,072	2,280	1,790	4,890	6,850
富良野市	1,691	9,270	285	6,290	31,500
鷹栖町	377	156	65	17	-
東神楽町	310	1,880	45	153	4,690
当麻町	435	192	366	49	-
比布町	292	233	300	14	-
愛別町	217	x	79	5	-
上川町	200	-	127	867	-
東川町	441	-	145	x	-

出典：農林水産省「市町村別農業算出額」
農林水産省「作況調査」
注：「-」は事実のないもの、「x」は数値が公表されていないもの。

3-1-13. 農業産出額、生産農業所得、各収穫量

事 項 市町村名	農業産出額 R2 千万円	小麦 R2年産 t	大豆 R2年産 t	ばれいしょ R2年産 t	てんさい R2年産 t
美瑛町	1,311	17,200	1,370	29,300	77,700
上富良野町	873	7,260	1,550	13,300	22,600
中富良野町	689	4,330	179	3,840	9,370
南富良野町	215	1,280	135	7,600	7,860
占冠村	45	-	-	10	-
和寒町	398	1,270	1,770	154	3,080
剣淵町	318	4,490	3,310	5,740	14,500
下川町	236	628	x	5	-
美深町	400	863	-	862	3,730
音威子府村	35	-	-	x	-
中川町	140	x	x	x	x
幌加内町	115	175	164	277	-
留萌計	1,796	7,180	1,551	274	12,260
留萌市	79	235	88	x	-
増毛町	69	-	x	x	-
小平町	160	825	262	11	-
苫前町	311	1,190	634	x	4,380
羽幌町	161	1,310	315	x	x
初山別村	100	1,320	188	8	x
遠別町	243	2,300	64	255	7,880
天塩町	673	x	x	x	-
宗谷計	4,511		0	41	
稚内市	1,162	-	-	41	-
猿払村	482	-	-	-	-
浜頓別町	448	-	-	-	-
中頓別町	215	-	-	x	-
枝幸町	736	-	-	x	-
豊富町	946	-	-	-	-
礼文町	-	-	-	-	-
利尻町	-	-	-	-	-
利尻富士町	-	-	-	-	-
幌延町	522	-	-	0	-
オホーツク地域	19,119	166,020	6,445	629,859	1,592,020
オホーツク計	19,119	166,020	6,445	629,859	1,592,020
北見市	2,864	28,400	1,770	71,100	228,500
網走市	2,244	21,900	472	99,000	228,100
紋別市	825	x	-	-	8,310
美幌町	1,182	13,700	602	46,700	159,500
津別町	1,122	8,010	687	20,600	52,500
斜里町	1,044	16,400	237	107,000	203,900
清里町	697	14,100	465	74,600	144,900
小清水町	1,194	19,300	742	85,000	211,500
訓子府町	1,209	5,410	101	31,100	50,800
置戸町	434	2,900	112	12,700	25,100
佐呂間町	1,043	3,960	281	x	27,200
遠軽町	532	3,270	x	2,490	13,000
湧別町	1,669	2,700	30	1,760	27,700
滝上町	326	1,970	x	9	5,710
興部町	690	-	-	-	-
西興部村	217	-	-	-	-
雄武町	466	-	-	x	-
大空町	1,361	24,000	946	77,800	205,300
十勝地域	30,838	232,974	24,041	751,030	1,714,550
十勝計	30,838	232,974	24,041	751,030	1,714,550
帯広市	2,593	34,300	3,680	106,300	225,000
音更町	2,298	38,500	5,480	71,500	213,700
士幌町	2,673	12,100	1,800	76,500	137,900

出典： 農林水産省「市町村別農業算出額」
農林水産省「作況調査」
注１： 「-」は事実のないもの、「x」は数値が公表されていないもの。

3-1-13. 農業産出額、生産農業所得、各収穫量

事項 市町村名	農業産出額 R2 千万円	小麦 R2年産 t	大豆 R2年産 t	ばれいしょ R2年産 t	てんさい R2年産 t
上士幌町	2,074	2,860	627	27,200	43,300
鹿追町	1,967	8,620	426	29,300	66,400
新得町	999	2,280	781	6,060	9,750
清水町	2,689	14,300	1,300	27,000	77,400
芽室町	2,278	33,100	3,050	102,700	198,800
中札内村	1,171	5,160	330	43,200	86,800
更別村	1,120	10,100	455	74,000	136,900
大樹町	1,740	2,360	118	10,500	33,600
広尾町	790	x	-	1,450	13,200
幕別町	2,677	24,000	2,270	79,700	160,400
池田町	765	12,500	663	10,900	65,500
豊頃町	1,377	6,720	942	33,300	39,900
本別町	1,059	12,400	1,400	19,600	75,200
足寄町	1,008	4,590	203	4,820	30,200
陸別町	522	754	-	x	x
浦幌町	1,038	8,330	516	27,000	100,600
釧路・根室地域	20,370	353	36	27,882	18,800
釧路計	8,883		36	14,200	18,800
釧路市	1,080	x	-	x	-
釧路町	113	-	-	-	-
厚岸町	859	-	-	-	-
浜中町	1,601	-	-	-	-
標茶町	2,851	-	-	-	-
弟子屈町	874	x	36	14,200	18,800
鶴居村	1,026	-	x	-	-
白糠町	479	-	x	x	-
根室計	11,487	353	0	13,682	
根室市	699	-	-	-	-
別海町	6,682	105	-	-	-
中標津町	2,599	248	x	12,800	x
標津町	1,458	-	-	882	x
羅臼町	49	-	-	-	-
札幌開発建設部管内	15,440	136,651	31,875	45,808	127,873
函館開発建設部管内	5,443	4,791	3,014	49,355	25,143
小樽開発建設部管内	4,109	8,415	4,100	125,338	75,591
旭川開発建設部管内	12,273	61,747	18,140	83,383	236,880
室蘭開発建設部管内	11,610	9,932	3,664	16,238	88,250
釧路開発建設部管内	20,370	353	36	27,882	18,800
帯広開発建設部管内	30,838	232,974	24,041	751,030	1,714,550
網走開発建設部管内	19,119	166,020	6,445	629,859	1,592,020
留萌開発建設部管内	1,796	7,180	1,551	274	12,260
稚内開発建設部管内	4,511	0	0	41	0

出典：農林水産省「市町村別農業算出額」
農林水産省「作況調査」
注：「-」は事実のないもの、「x」は数値が公表されていないもの。

3-1-14. 漁業経営体数、漁港数、漁船数、海面漁業漁獲量及び生産額

都道府県名 ＼ 事項	漁業経営体数[海面漁業] R1.3.13現在 (経営体)	漁港数 R3.4.1現在	漁船数[海面漁業] R1.3.13現在 (隻)
全国	79,067	2,785	132,201
北海道	11,089	243	19,142
青森	3,702	85	4,860
岩手	3,406	103	5,791
宮城	2,326	143	5,318
秋田	632	22	888
山形	284	15	395
福島	377	10	444
茨城	343	24	465
栃木	-	-	-
群馬	-	-	-
埼玉	-	-	-
千葉	1,796	68	3,084
東京	512	23	548
神奈川	1,005	25	1,779
新潟	1,338	64	1,896
富山	250	16	486
石川	1,255	69	1,814
福井	816	44	1,235
山梨	-	-	-
長野	-	-	-
岐阜	-	-	-
静岡	2,200	48	3,079
愛知	1,924	34	3,154
三重	3,178	72	6,582
滋賀	-	20	-
京都	636	33	983
大阪	519	13	778
兵庫	2,712	53	5,167
奈良	-	-	-
和歌山	1,581	94	2,327
鳥取	586	18	680
島根	1,576	83	2,231
岡山	872	26	1,736
広島	2,162	44	3,314
山口	2,858	97	3,865
徳島	1,321	29	2,381
香川	1,234	92	2,587
愛媛	3,444	190	6,058
高知	1,599	88	2,524
福岡	2,386	65	4,625
佐賀	1,609	46	4,855
長崎	5,998	228	9,913
熊本	2,829	103	4,800
大分	1,914	110	3,127
宮崎	950	23	1,438
鹿児島	3,115	139	4,905
沖縄	2,733	87	2,947
北海道	11,089	243	19,142
東北	12,065	438	19,592
関東	3,656	140	5,876
北陸	2,321	129	3,535
中部	7,302	154	12,815
近畿	5,448	213	9,255
中国	8,054	268	11,826
四国	7,598	399	13,550
九州	18,801	714	33,663
沖縄	2,733	87	2,947

出典： 農林水産省「2013年漁業センサス」、水産庁「都道府県別漁港管理者別漁港数一覧」

注： 漁船は、過去1年間に経営体が漁業生産のために使用したものをいい、主船のほかに付属船（まき網における灯船、魚群探索船、網船等）を含む。ただし、漁船の登録を受けていても、直接漁業生産に参加しない船（遊漁のみに用いる船、買いつけ用の鮮魚運搬船等）は除く

3-1-14. 漁業経営体数、漁港数、漁船数、海面漁業漁獲量及び生産額

都道府県名 ＼ 事項	海面漁業					
	漁獲量 R1（100t）	生産額 R1（億円）	漁獲量 H30（100t）	生産額 H30（億円）	漁獲量 H29（100t）	生産額 H29（億円）
全国	32,280	5,997	33,595	6,521	32,580	9626.9
北海道	8,823	752	8,766	1,025	7,390	2443.06
青森	805	222	903	236	1,025	429.96
岩手	928	187	901	202	758	298.42
宮城	1,955	535	1,847	505	1,583	563.26
秋田	57	16	62	19	60	29.45
山形	37	10	39	10	45	24.76
福島	694	80	500	92	528	101.05
茨城	2,908	202	2,590	221	2,953	x
栃木	-	-	-	-	-	-
群馬	-	-	-	-	-	-
埼玉	-	-	-	-	-	-
千葉	1,112	165	1,327	185	1,201	257.19
東京	523	193	468	164	406	x
神奈川	338	155	326	151	324	184.01
新潟	288	81	293	85	300	130.74
富山	233	67	416	88	237	110.97
石川	398	83	621	101	375	179.94
福井	120	33	113	34	117	83.79
山梨	-	-	-	-	-	-
長野	-	-	-	-	-	-
岐阜	-	-	-	-	-	-
静岡	1,734	436	1,953	499	2,022	578.6
愛知	599	105	617	118	700	126.32
三重	1,310	204	1,319	217	1,547	290.96
滋賀						
京都	86	22	110	16	87	30.21
大阪	145	34	86	41	193	42.71
兵庫	409	152	401	170	410	273.16
奈良	-	-	-	-	-	-
和歌山	138	56	152	62	188	84.62
鳥取	821	144	831	137	742	192.28
島根	802	159	1,131	170	1,329	215.57
岡山	32	13	31	11	36	23.71
広島	139	40	157	47	161	73.54
山口	225	89	255	88	258	137.75
徳島	97	46	100	49	106	58.1
香川	159	51	189	61	164	78
愛媛	743	158	755	159	797	237.66
高知	628	237	732	238	656	285.69
福岡	183	60	292	81	256	124.07
佐賀	97	11	84	14	80	48.49
長崎	2,508	559	2,906	545	3,171	678.87
熊本	153	39	178	42	180	63.08
大分	308	83	316	89	319	122.85
宮崎	1,001	224	1,033	236	965	246.65
鹿児島	589	196	636	213	752	246.15
沖縄	157	98	156	101	160	123.71
北海道	8,823	752	8,766	1,025	7,390	2443.06
東北	4,763	1,131	4,547	1,149	4,299	1577.64
関東	4,882	715	4,712	720	4,885	441.2
北陸	751	183	1,150	224	729	374.7
中部	3,643	745	3,890	833	4,269	995.88
近畿	777	265	749	289	878	430.7
中国	2,019	445	2,405	454	2,526	642.85
四国	1,626	491	1,776	506	1,723	659.45
九州	4,840	1,172	5,444	1,219	5,723	1530.16
沖縄	157	98	156	101	160	123.71

出典： 農林水産省「漁業・養殖業生産統計」、農林水産省「漁業生産額」

注： 「-」：事実のないもの

「x」：個人又は法人その他の団体に対する秘密を保護するため、統計数値を公表しないもの

ブロックの集計では「x」を除いた合計を示した

3-1-15.漁港数、漁業生産高、漁業生産額

事項 / 市町村名	漁港数	漁業生産高			漁業生産額		
	R2.4.19現在 (港)	R2 (t)	R1 (t)	H30 (t)	R2 (百万円)	R1 (百万円)	H30 (百万円)
北海道	243	1,079,232	1,079,232	###### ###	202,723	238,763	273,510
道南地域	74	119,702	94,305	125,406	28,733	31,056	46,848
渡島計	57	116,652	90,922	122,047	26,869	28,748	44,342
函館市	20	44,859	38,298	30,075	12,422	13,214	16,237
北斗市	1	1,403	785	1,046	378	400	411
松前町	11	1,238	1,454	1,574	829	929	962
福島町	3	649	772	605	887	1,165	995
知内町	2	453	588	484	323	396	368
木古内町	1	191	259	226	113	152	154
七飯町		-	-	-	-	-	-
鹿部町	2	9,474	8,957	11,520	2,007	2,418	3,494
森町	6	29,136	19,962	35,285	3,516	3,736	8,352
八雲町	7	16,048	12,272	24,999	3,748	3,994	8,473
長万部町	4	13,201	7,575	16,233	2,647	2,343	4,894
檜山計	17	3,050	3,383	3,359	1,863	2,308	2,506
江差町	1	741	947	860	423	574	522
上ノ国町	1	423	514	391	227	275	271
厚沢部町		-	-	-	-	-	-
乙部町	2	645	574	402	240	283	310
奥尻町	3	367	601	693	313	498	536
今金町		-	-	-	-	-	-
せたな町	10	874	747	1,013	661	678	867
道央地域	65	113,539	110,163	115,237	31,615	34,251	40,960
石狩計	4	4,746	3,146	3,306	2,035	1,325	1,688
札幌市	-	-	-	-	-	-	-
江別市	-	-	-	-	-	-	-
千歳市	-	-	-	-	-	-	-
恵庭市	-	-	-	-	-	-	-
北広島市	-	-	-	-	-	-	-
石狩市	4	4,746	3,146	3,306	2,035	1,325	1,688
当別町	-	-	-	-	-	-	-
新篠津村	-	-	-	-	-	-	-
後志計	28	39,586	35,865	29,503	9,082	10,424	10,270
小樽市	3	20,351	13,578	13,295	2,493	2,845	3,117
島牧村	3	2,534	3,517	2,514	789	945	803
寿都町	7	3,522	3,938	2,240	854	1,032	820
黒松内町							
蘭越町	1	-	-	-	-	-	-
ニセコ町	-	-	-	-	-	-	-
真狩村	-	-	-	-	-	-	-
留寿都村	-	-	-	-	-	-	-
喜茂別町	-	-	-	-	-	-	-
京極町	-	-	-	-	-	-	-
倶知安町	-	-	-	-	-	-	-

出典：【漁港数】北海道水産林務部 「北海道の漁港一覧」
【漁業生産高及び漁業生産額】北海道「北海道水産現勢」

3-1-15.漁港数、漁業生産高、漁業生産額

市町村名＼事項	漁港数	漁業生産高			漁業生産額		
	R2.4.19現在 (港)	R2 (t)	R1 (t)	H30 (t)	R2 (百万円)	R1 (百万円)	H30 (百万円)
共和町	－	－	－	－	－	－	－
岩内町	1	1,725	2,147	1,372	667	845	753
泊村	3	1,097	1,231	785	335	396	357
神恵内村	1	1,092	1,143	760	250	296	300
積丹町	7	2,166	3,258	2,548	974	1,413	1,302
古平町	1	3,729	3,939	3,434	1,212	1,192	1,473
仁木町	－	－	－	－	－	－	－
余市町	1	3,370	3,114	2,555	1,507	1,461	1,344
赤井川村	－	－	－	－	－	－	－
空知計	－	－	－	－	－	－	－
夕張市	－	－	－	－	－	－	－
岩見沢市	－	－	－	－	－	－	－
美唄市	－	－	－	－	－	－	－
芦別市	－	－	－	－	－	－	－
赤平市	－	－	－	－	－	－	－
三笠市	－	－	－	－	－	－	－
滝川市	－	－	－	－	－	－	－
砂川市	－	－	－	－	－	－	－
歌志内市	－	－	－	－	－	－	－
深川市	－	－	－	－	－	－	－
南幌町	－	－	－	－	－	－	－
奈井江町	－	－	－	－	－	－	－
上砂川町	－	－	－	－	－	－	－
由仁町	－	－	－	－	－	－	－
長沼町	－	－	－	－	－	－	－
栗山町	－	－	－	－	－	－	－
月形町	－	－	－	－	－	－	－
浦臼町	－	－	－	－	－	－	－
新十津川町	－	－	－	－	－	－	－
妹背牛町	－	－	－	－	－	－	－
秩父別町	－	－	－	－	－	－	－
雨竜町	－	－	－	－	－	－	－
北竜町	－	－	－	－	－	－	－
沼田町	－	－	－	－	－	－	－
胆振計	12	37,884	38,381	45,986	8,031	9,220	13,180
室蘭市	2	15,053	13,227	12,191	1,957	2,512	3,012
苫小牧市	－	4,530	5,918	5,281	1,474	1,694	1,812
登別市	2	2,348	2,923	2,873	567	666	848
伊達市	3	2,113	2,294	3,244	570	714	994
豊浦町	3	4,233	3,600	8,618	892	1,114	2,531
壮瞥町	－	－	－	－	－	－	－
白老町	－	5,936	8,093	7,545	1,716	1,744	2,237
厚真町	－	322	160	153	86	54	95
洞爺湖町	1	2,549	1,338	5,249	471	402	1,271
安平町	－	－	－	－	－	－	－
むかわ町	1	800	828	832	300	320	381

出典：【漁港数】北海道水産林務部 「北海道の漁港一覧」
【漁業生産高及び漁業生産額】北海道「北海道水産現勢」
注：登別市と白老町に位置する登別漁港は、便宜上、登別市の漁港数に計上。

3-1-15.漁港数、漁業生産高、漁業生産額

事項 / 市町村名	漁港数	漁業生産高			漁業生産額		
	R2.4.19現在 (港)	R2 (t)	R1 (t)	H30 (t)	R2 (百万円)	R1 (百万円)	H30 (百万円)
日高計	21	31,323	32,771	36,442	12,467	13,283	15,822
日高町	3	2,115	2,296	2,326	696	803	1,025
平取町	-	-	-	-	-	-	-
新冠町	1	448	563	590	278	269	329
浦河町	2	11,648	11,099	9,716	2,288	2,483	2,837
様似町	4	3,444	3,412	5,669	1,978	2,086	3,150
えりも町	6	10,589	11,215	14,189	5,685	5,907	6,504
新ひだか町	5	3,079	4,186	3,952	1,541	1,734	1,978
道北地域	47	222,668	228,845	221,172	40,620	54,654	58,297
上川計	-	-	-	-	-	-	-
旭川市	-	-	-	-	-	-	-
士別市	-	-	-	-	-	-	-
名寄市	-	-	-	-	-	-	-
富良野市	-	-	-	-	-	-	-
鷹栖町	-	-	-	-	-	-	-
東神楽町	-	-	-	-	-	-	-
当麻町	-	-	-	-	-	-	-
比布町	-	-	-	-	-	-	-
愛別町	-	-	-	-	-	-	-
上川町	-	-	-	-	-	-	-
東川町	-	-	-	-	-	-	-
美瑛町	-	-	-	-	-	-	-
上富良野町	-	-	-	-	-	-	-
中富良野町	-	-	-	-	-	-	-
南富良野町	-	-	-	-	-	-	-
占冠村	-	-	-	-	-	-	-
和寒町	-	-	-	-	-	-	-
剣淵町	-	-	-	-	-	-	-
下川町	-	-	-	-	-	-	-
美深町	-	-	-	-	-	-	-
音威子府村	-	-	-	-	-	-	-
中川町	-	-	-	-	-	-	-
幌加内町	-	-	-	-	-	-	-
留萌計	14	17,252	13,541	15,375	6,708	6,769	8,974
留萌市	2	919	714	900	404	361	550
増毛町	4	3,596	3,023	3,190	1,540	1,660	2,136
小平町	2	3,350	1,732	1,957	900	648	803
苫前町	2	2,429	2,721	2,939	818	1,077	1,469
羽幌町	1	3,043	2,381	2,697	1,682	2,000	2,501
初山別村	2	860	824	814	348	298	402
遠別町	1	1,761	1,032	1,915	352	338	688
天塩町	-	1,294	1,114	963	664	388	425

出典：【漁港数】北海道水産林務部 「北海道の漁港一覧」
【漁業生産高及び漁業生産額】北海道「北海道水産現勢」

3-1-15.漁港数、漁業生産高、漁業生産額

事項 / 市町村名	漁港数	漁業生産高			漁業生産額		
	R2.4.19現在 (港)	R2 (t)	R1 (t)	H30 (t)	R2 (百万円)	R1 (百万円)	H30 (百万円)
宗谷計	33	205,416	215,304	205,797	33,912	47,885	49,323
稚内市	7	75,487	77,612	79,718	11,395	17,647	17,487
猿払村	3	47,906	49,780	47,635	4,932	8,244	9,237
浜頓別町	2	21,787	20,320	18,744	2,903	4,124	3,577
中頓別町	-	-	-	-	-	-	-
枝幸町	2	47,568	51,996	45,867	9,111	11,270	11,233
豊富町	1	224	255	311	110	105	146
礼文町	11	10,116	11,416	8,607	2,699	3,283	3,661
利尻町	4	1,041	1,819	2,358	1,321	1,514	1,931
利尻富士町	3	1,287	2,106	2,557	1,441	1,697	2,050
幌延町	-	-	-	-	-	-	-
オホーツク地域	21	296,777	268,936	224,177	43,582	51,121	54,678
オホーツク計	21	296,777	268,936	224,177	43,582	51,121	54,678
北見市	4	53,529	46,275	40,068	8,662	10,170	9,027
網走市	3	53,392	54,154	44,115	8,004	9,175	11,691
紋別市	-	75,053	66,578	56,563	6,693	8,145	8,101
美幌町	-	-	-	-	-	-	-
津別町	-	-	-	-	-	-	-
斜里町	3	9,086	11,128	15,999	5,405	5,488	10,148
清里町	-	-	-	-	-	-	-
小清水町	-	-	-	-	-	-	-
訓子府町	-	-	-	-	-	-	-
置戸町	-	-	-	-	-	-	-
佐呂間町	2	15,035	13,360	11,871	2,567	3,366	3,047
遠軽町	-	-	-	-	-	-	-
湧別町	3	41,848	33,093	23,152	5,315	6,008	5,213
滝上町	-	-	-	-	-	-	-
興部町	2	24,214	22,609	14,834	2,772	4,059	3,057
西興部村	-	-	-	-	-	-	-
雄武町	4	24,620	21,739	17,575	4,163	4,710	4,394
大空町	-	-	-	-	-	-	-
十勝地域	5	80,628	60,468	47,028	6,073	5,612	5,626
十勝計	5	80,628	60,468	47,028	6,073	5,612	5,626
帯広市	-	-	-	-	-	-	-
音更町	-	-	-	-	-	-	-
士幌町	-	-	-	-	-	-	-
上士幌町	-	-	-	-	-	-	-
鹿追町	-	-	-	-	-	-	-
新得町	-	-	-	-	-	-	-
清水町	-	-	-	-	-	-	-
芽室町	-	-	-	-	-	-	-
中札内村	-	-	-	-	-	-	-
更別村	-	-	-	-	-	-	-
大樹町	2	981	1,039	1,120	595	679	767
広尾町	1	78,372	57,851	44,488	4,527	3,886	3,793

出典：【漁港数】北海道水産林務部 「北海道の漁港一覧」
【漁業生産高及び漁業生産額】北海道「北海道水産現勢」
注：北見市と湧別町に位置するサロマ湖漁港は、便宜上、北見市の漁港数に計上。

3-1-15.漁港数、漁業生産高、漁業生産額

事項 / 市町村名	漁港数	漁業生産高			漁業生産額		
	R2.4.19現在 (港)	R2 (t)	R1 (t)	H30 (t)	R2 (百万円)	R1 (百万円)	H30 (百万円)
幕別町	－	－	－	－	－	－	－
池田町	－	－	－	－	－	－	－
豊頃町	1	627	897	735	547	640	617
本別町	－	－	－	－	－	－	－
足寄町	－	－	－	－	－	－	－
陸別町	－	－	－	－	－	－	－
浦幌町	1	648	681	685	405	406	449
釧路・根室地域	31	310,682	316,515	284,417	52,101	62,069	67,101
釧路計	12	214,252	197,253	149,405	21,245	21,948	23,419
釧路市	2	191,300	171,778	121,302	8,981	8,965	8,894
釧路町	3	2,217	2,082	2,302	2,514	2,444	2,893
厚岸町	2	12,048	13,534	17,332	4,699	4,890	6,044
浜中町	4	6,438	7,801	6,565	3,709	4,326	4,218
標茶町	－	－	－	－	－	－	－
弟子屈町	－	－	－	－	－	－	－
鶴居村	－	－	－	－	－	－	－
白糠町	1	2,249	2,058	1,904	1,342	1,323	1,370
根室計	19	96,430	119,262	135,012	30,856	40,120	43,682
根室市	6	40,538	55,652	73,191	15,626	18,842	22,091
別海町	4	23,406	31,836	31,737	6,036	10,405	10,014
中標津町	－	－	－	－	－	－	－
標津町	2	15,763	10,066	10,470	3,388	2,775	3,928
羅臼町	7	16,723	21,708	19,614	5,807	8,098	7,649
札幌開発建設部管内	4	4,746	3,146	3,306	2,035	1,325	1,688
函館開発建設部管内	74	119,702	94,305	125,406	28,733	31,056	46,848
小樽開発建設部管内	28	39,586	35,865	29,503	9,082	10,424	10,270
旭川開発建設部管内	－	－	－	－	－	－	－
室蘭開発建設部管内	33	69,207	71,152	82,428	20,498	22,502	29,002
釧路開発建設部管内	31	310,682	316,515	284,417	52,101	62,069	67,101
帯広開発建設部管内	5	80,628	60,468	47,028	6,073	5,612	5,626
網走開発建設部管内	21	296,777	268,936	224,177	43,582	51,121	54,678
留萌開発建設部管内	14	17,252	13,541	15,375	6,708	6,769	8,974
稚内開発建設部管内	33	205,416	215,304	205,797	47,885	49,323	48,171

出典：【漁港数】北海道水産林務部 「北海道の漁港一覧」
【漁業生産高及び漁業生産額】北海道「北海道水産現勢」

3-1-16. 全国と北海道の食料品製造業の付加価値率の推移

事項 / 年	全国			北海道		
	製造品出荷額等（百万円）	付加価値額（百万円）	付加価値率（%）	製造品出荷額等（百万円）	付加価値額（百万円）	付加価値率（%）
S60	20,541,874	6,541,754	31.8	1,718,585	399,900	23.3
61	20,763,905	6,848,886	33.0	1,725,350	407,917	23.6
62	20,691,646	7,189,012	34.7	1,749,782	441,054	25.2
63	21,250,105	7,499,635	35.3	1,770,393	448,925	25.4
H元	21,940,268	7,736,965	35.3	1,847,708	489,185	26.5
2	22,748,440	8,000,883	35.2	1,914,525	516,360	27.0
3	24,091,392	8,679,362	36.0	2,049,313	551,496	26.9
4	24,754,346	9,058,479	36.6	2,105,826	605,339	28.7
5	24,611,075	9,076,103	36.9	2,006,064	573,431	28.6
6	24,426,490	9,140,813	37.4	1,957,824	552,250	28.2
7	24,116,621	9,285,856	38.5	1,925,140	559,201	29.0
8	24,243,506	9,189,631	37.9	1,942,675	572,769	29.5
9	24,228,632	9,071,526	37.4	1,916,801	574,565	30.0
10	24,599,380	9,244,334	37.6	1,905,281	574,765	30.2
11	24,333,842	9,251,769	38.0	1,906,389	573,008	30.1
12	23,888,077	9,130,254	38.2	1,869,849	545,591	29.2
13	23,454,150	8,991,978	38.3	1,841,914	575,711	31.3
14	22,984,018	8,793,806	38.3	1,787,096	543,644	30.4
15	22,761,509	8,708,667	38.3	1,773,705	550,157	31.0
16	22,789,227	8,611,135	37.8	1,771,275	542,984	30.7
17	22,677,541	8,528,795	37.6	1,802,584	526,135	29.2
18	22,673,228	8,562,524	37.8	1,796,153	533,925	29.7
19	24,196,346	8,718,599	36.0	1,899,109	544,736	28.7
20	24,941,562	8,693,616	34.9	1,921,855	551,389	28.7
21	24,448,076	8,613,984	35.2	1,928,202	559,905	29.0
22	24,114,367	8,661,831	35.9	1,884,710	530,045	28.1
23	24,336,744	9,009,075	37.0	1,841,951	544,075	29.5
24	24,301,989	8,564,960	35.2	1,844,000	522,556	28.3
25	24,948,095	8,644,997	34.7	1,928,681	520,490	27.0
26	25,936,077	8,763,331	33.8	1,984,584	521,935	26.3
27	28,233,319	9,578,787	33.9	2,206,301	602,469	27.3
28	28,426,447	9,780,853	34.4	2,160,250	590,340	27.3
29	29,055,931	10,026,113	34.5	2,175,231	608,969	28.0
30	29,781,548	10,153,954	34.1	2,210,705	605,311	27.4
R元	29,857,188	10,325,478	34.6	2,209,056	618,296	28.0

出典： 経済産業省「工業統計表「産業編」
平成14年以降の北海道の値については、北海道「工業統計調査」

3-1-17. 全国と北海道の全製造業出荷額に占める食料品製造業出荷額の割合

事項 / 年	全国			北海道		
	全製造業製造品出荷額等（百万円）	食料品製造業製造品出荷額等（百万円）	食料品製造業の割合（%）	全製造業製造品出荷額等（百万円）	食料品製造業製造品出荷額等（百万円）	食料品製造業の割合（%）
S60	265,320,551	20,541,874	7.7	5,260,740	1,718,585	32.7
61	254,688,643	20,763,905	8.2	5,021,310	1,725,350	34.4
62	253,515,261	20,691,646	8.2	4,950,863	1,749,782	35.3
63	274,400,736	21,250,105	7.7	5,187,724	1,770,393	34.1
H元	298,893,142	21,940,268	7.3	5,523,570	1,847,708	33.5
2	323,372,603	22,748,440	7.0	5,932,495	1,914,525	32.3
3	340,834,634	24,091,392	7.1	6,271,295	2,049,313	32.7
4	329,520,639	24,754,346	7.5	6,203,293	2,105,826	33.9
5	311,199,479	24,611,075	7.9	6,010,727	2,006,064	33.4
6	300,851,462	24,426,490	8.1	5,961,365	1,957,824	32.8
7	306,029,559	24,116,621	7.9	5,966,596	1,925,140	32.3
8	313,068,385	24,243,506	7.7	6,159,390	1,942,675	31.5
9	323,071,831	24,228,632	7.5	6,135,278	1,916,801	31.2
10	305,839,992	24,599,380	8.0	5,880,274	1,905,281	32.4
11	291,449,554	24,333,842	8.3	5,713,692	1,906,389	33.4
12	300,477,604	23,888,077	8.0	5,917,173	1,869,849	31.6
13	286,667,406	23,454,150	8.2	5,608,287	1,841,914	32.8
14	269,361,805	22,984,018	8.5	5,347,551	1,787,096	33.4
15	273,734,436	22,761,509	8.3	5,320,408	1,773,705	33.3
16	284,418,266	22,789,227	8.0	5,262,648	1,771,275	33.7
17	295,800,300	22,677,541	7.7	5,464,682	1,802,584	33.0
18	314,834,621	22,673,228	7.2	5,749,592	1,796,153	31.2
19	336,756,635	24,196,346	7.2	5,739,595	1,899,109	33.1
20	335,578,825	24,941,562	7.4	5,917,424	1,921,855	32.5
21	265,259,031	24,448,076	9.2	5,202,551	1,928,202	37.1
22	289,107,683	24,114,367	8.3	5,952,864	1,884,710	31.7
23	284,968,753	24,144,891	8.5	6,052,133	1,841,951	30.4
24	288,727,639	24,301,989	8.4	6,139,425	1,844,000	30.0
25	292,092,130	24,948,095	8.5	6,385,147	1,928,681	30.2
26	305,139,989	25,936,077	8.5	6,672,809	1,984,584	29.7
27	313,128,563	28,102,190	9.0	6,535,855	2,199,116	33.6
28	302,185,204	28,426,447	9.4	6,057,594	2,160,250	35.7
29	319,166,725	29,055,931	9.1	6,130,693	2,175,231	35.5
30	331,809,377	29,781,548	9.0	6,327,627	2,210,705	34.9
R元	322,533,418	29,857,188	9.3	6,048,894	2,209,056	36.5

出典： 経済産業省「工業統計調査」

3-2-1. 北海道の観光入込客数の推移

事項 / 年度	観光入込客数（延べ人数）（千人）	内訳		内訳	
		道外客	道内客	日帰り客	宿泊客
S35	13,757	－	－	－	－
36	15,853	－	－	－	－
37	19,911	－	－	－	－
38	20,989	5,982	15,007	13,062	7,927
39	26,196	7,292	18,904	17,858	8,338
40	29,456	8,900	20,556	19,985	9,471
41	30,693	9,349	21,344	20,883	9,810
42	38,436	12,438	25,998	27,025	11,411
43	42,469	15,075	27,394	30,506	11,963
44	45,804	15,556	30,248	33,430	12,373
45	50,337	16,813	33,524	37,513	12,824
46	58,624	21,775	36,850	44,446	14,178
47	62,766	23,713	39,053	48,340	14,427
48	69,189	26,390	42,799	53,564	15,625
49	74,315	27,904	46,411	57,578	16,738
50	72,442	25,510	46,932	57,093	15,349
51	77,215	27,142	50,073	61,292	15,923
52	72,640	23,387	49,253	57,773	14,867
53	76,488	24,379	52,110	60,661	15,828
54	78,310	25,314	52,996	62,120	16,190
55	82,659	25,765	56,895	66,008	16,651
56	80,902	24,739	56,164	64,596	16,306
57	84,962	25,693	59,269	68,103	16,858
58	85,640	25,352	60,288	68,976	16,665
59	90,284	26,291	63,993	72,846	17,439
60	93,505	27,297	66,208	75,399	18,106
61	98,321	28,336	69,985	79,306	19,015
62	103,373	31,111	72,262	82,848	20,525
63	109,789	32,889	76,901	87,815	21,975
H元	116,546	36,009	80,537	92,697	23,849
2	124,500	39,708	84,791	98,522	25,977
3	131,127	43,075	88,053	103,753	27,375
4	131,156	43,321	87,836	103,414	27,742
5	124,491	40,556	83,934	98,097	26,394
6	127,794	41,719	86,075	100,916	26,878
7	127,589	42,654	84,934	100,299	27,289
8	128,079	44,123	83,956	100,412	27,667
9	141,128	45,249	95,879	112,122	29,006
10	143,930	46,330	97,600	114,425	29,505
11	149,389	48,217	101,172	119,532	29,857
12	136,647	41,249	95,398	108,924	27,723
13	143,966	45,143	98,823	114,877	29,090
14	143,334	45,830	97,504	114,417	28,917
15	141,166	44,934	96,231	113,030	28,136
16	138,368	44,177	94,191	110,605	27,762
17	139,027	45,758	93,268	111,606	27,420
18	140,428	45,511	94,918	113,005	27,423
19	139,841	44,454	95,387	113,583	26,258
20	132,821	42,081	90,740	107,730	25,091
21	130,993	40,371	90,622	106,782	24,211
22	128,787	39,531	89,256	105,392	23,394
23	122,222	35,421	86,801	99,815	22,407
24	127,516	37,002	90,514	104,677	22,839
25	131,788	39,478	92,311	107,828	23,960
26	133,434	40,559	92,875	109,227	24,207
27	140,821	43,677	97,144	115,760	25,061
28	140,993	44,255	96,738	115,779	25,214
29	145,759	46,721	99,038	118,404	27,355
30	145,881	46,698	99,183	118,386	27,495
R元	143,880	45,272	98,608	117,216	26,664
2	81,063	16,233	64,831	69,268	11,795

出典： 北海道経済部観光局「観光入込客数（延べ人数）の推移
対象市町村　昭和35年度～平成8年度：104主要観光地（118市町村）、平成9・10年度：202市町村、平成11～15年度：全212市町、平成16・17年度　全202市町村、平成18～21年度　全180市町村、平成22年度～：全179市町村

3-2-1. 北海道の観光入込客数の推移

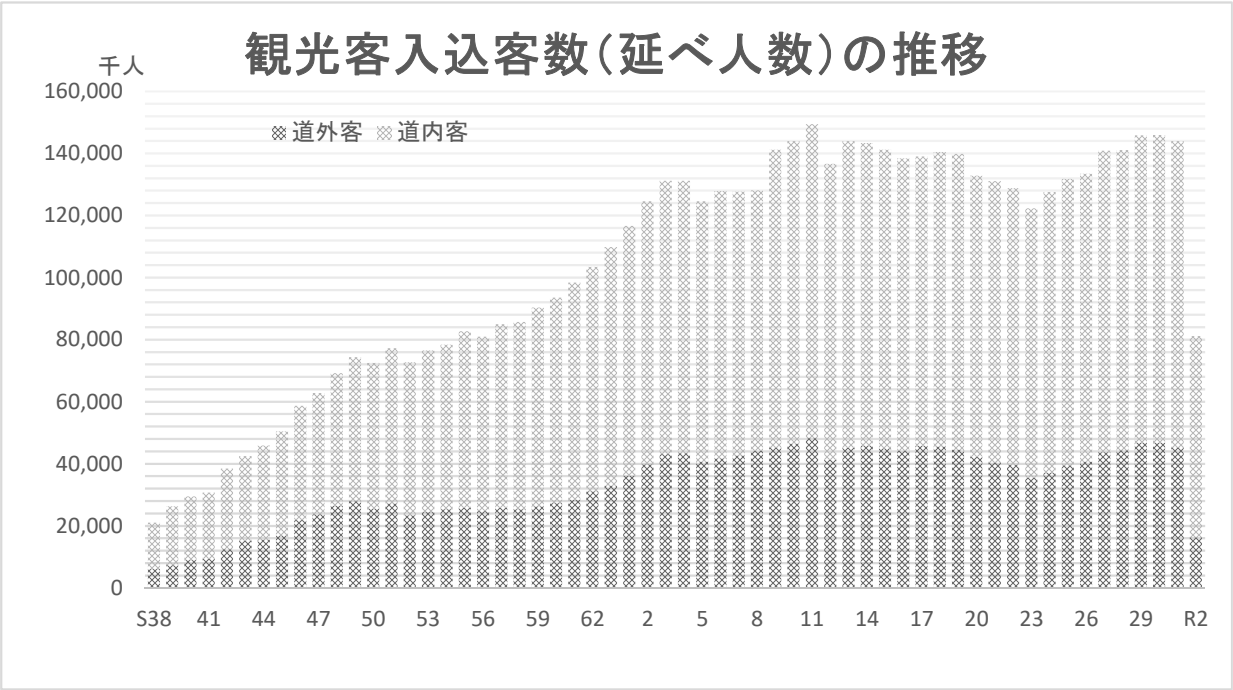

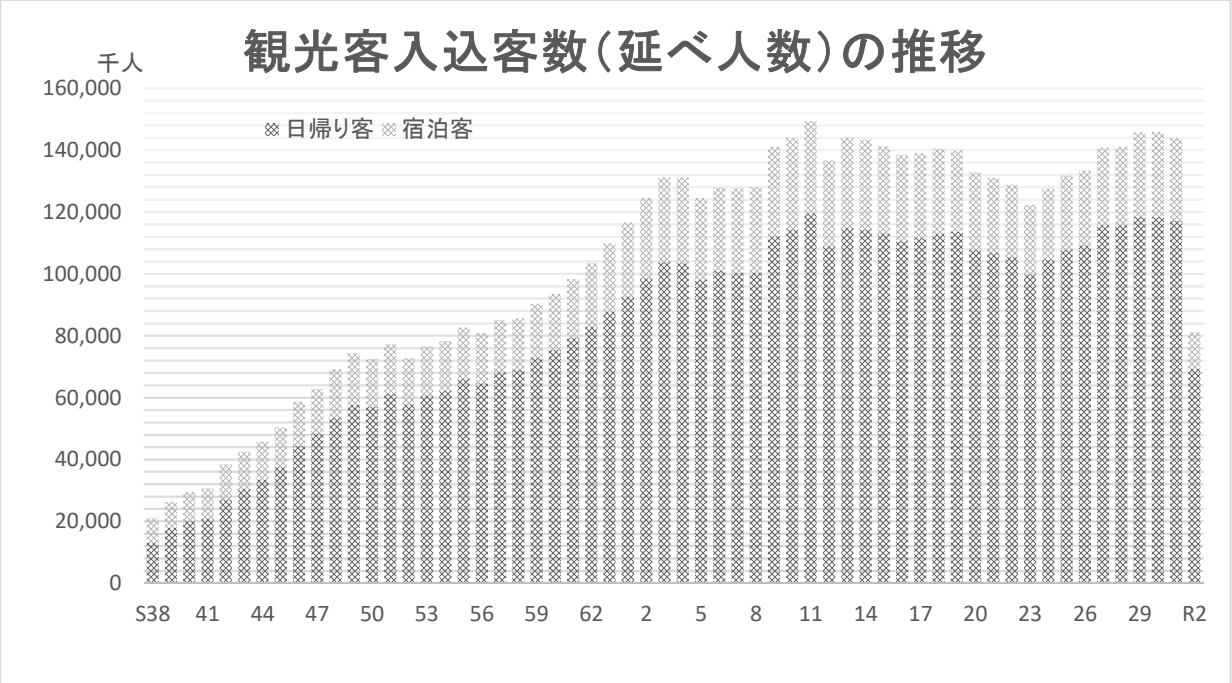

出典：北海道経済部観光局「観光入込客数（延べ人数）の推移

3-2-2.訪日外国人宿泊者数

（単位：人）

市町村名＼事項	アジア									
	中国	韓国	台湾	香港	ｼﾝｶﾞﾎﾟｰﾙ	ﾏﾚｰｼｱ	タイ	インド	ｲﾝﾄﾞﾈｼｱ	ﾌｨﾘﾋﾟﾝ
北海道	5,229	981	1,372	1,214	826	423	862	311	339	456
道南地域	722	115	111	12	22	29	43	37	41	98
渡島計	716	115	110	10	22	29	43	35	41	96
函館市	696	106	102	8	20	28	39	35	38	96
北斗市	14	9	8	2	2	1	4	0	3	0
松前町	4	0	0	0	0	0	0	0	0	0
福島町	0	0	0	0	0	0	0	0	0	0
知内町	0	0	0	0	0	0	0	0	0	0
木古内町	0	0	0	0	0	0	0	0	0	0
七飯町	2	0	0	0	0	0	0	0	0	0
鹿部町	0	0	0	0	0	0	0	0	0	0
森町	0	0	0	0	0	0	0	0	0	0
八雲町	0	0	0	0	0	0	0	0	0	0
長万部町	0	0	0	0	0	0	0	0	0	0
檜山計	6	0	1	2	0	0	0	2	0	2
江差町	2	0	0	0	0	0	0	0	0	0
上ノ国町	0	0	0	0	0	0	0	0	0	0
厚沢部町	0	0	0	0	0	0	0	0	0	2
乙部町	0	0	1	0	0	0	0	0	0	0
奥尻町	1	0	0	0	0	0	0	0	0	0
今金町	0	0	0	2	0	0	0	0	0	0
せたな町	3	0	0	0	0	0	0	2	0	0
道央地域	3,468	646	882	1,115	701	345	680	233	217	312
石狩計	2,662	536	559	224	194	229	393	167	161	220
札幌市	2,494	518	547	219	186	227	355	155	157	200
江別市	0	0	0	0	0	0	0	0	0	0
千歳市	160	16	12	5	8	2	36	12	4	14
恵庭市	0	0	0	0	0	0	0	0	0	0
北広島市	1	0	0	0	0	0	2	0	0	4
石狩市	7	2	0	0	0	0	0	0	0	2
当別町	0	0	0	0	0	0	0	0	0	0
新篠津村	0	0	0	0	0	0	0	0	0	0
後志計	517	57	244	854	490	111	275	26	52	66
小樽市	271	46	78	10	11	13	23	8	6	3
島牧村	0	0	0	0	0	0	0	0	0	0
寿都町	0	0	0	0	0	0	0	0	0	0
黒松内町	0	0	0	0	0	0	0	0	0	0
蘭越町	0	0	0	0	0	0	0	0	0	0
ニセコ町	17	0	0	11	0	0	4	0	0	0
真狩村	0	0	0	0	0	0	0	0	0	0
留寿都村	50	5	8	9	6	0	28	3	4	5
喜茂別町	0	0	0	0	0	0	0	0	0	0
京極町	0	0	0	0	0	0	0	0	0	0
倶知安町	119	6	151	821	466	98	196	7	42	57
共和町	0	0	0	0	0	0	0	0	0	0
岩内町	0	0	0	0	0	0	0	0	0	0
泊村	0	0	0	0	0	0	0	0	0	0
神恵内村	0	0	0	0	0	0	0	0	0	0
積丹町	0	0	2	3	0	0	0	0	0	0
古平町	0	0	0	0	0	0	0	0	0	0
仁木町	0	0	0	0	0	0	0	0	0	0
余市町	0	0	0	0	0	0	0	0	0	0
赤井川村	60	0	5	0	7	0	24	8	0	1

出典：北海道経済部観光局「令和２年度北海道観光入込客数調査報告書」

3-2-2. 訪日外国人宿泊者数

（単位：人）

市町村名＼事項	アジア	欧州				北米		ｵｰｽﾄﾗﾘｱ	その他	計
	ベトナム	ロシア	イギリス	フランス	ドイツ	アメリカ	カナダ			
北海道	1,504	328	699	888	555	3,877	347	759	6,508	27,478
道南地域	139	26	40	83	51	264	44	37	570	2,484
渡島計	134	26	40	83	51	244	44	36	556	2,431
函館市	105	25	40	83	46	222	25	31	507	2,252
北斗市	20	1	0	0	5	15	19	5	26	134
松前町	8	0	0	0	0	7	0	0	0	19
福島町	0	0	0	0	0	0	0	0	0	0
知内町	0	0	0	0	0	0	0	0	0	0
木古内町	0	0	0	0	0	0	0	0	0	0
七飯町	0	0	0	0	0	0	0	0	0	2
鹿部町	0	0	0	0	0	0	0	0	0	0
森町	0	0	0	0	0	0	0	0	23	23
八雲町	1	0	0	0	0	0	0	0	0	1
長万部町	0	0	0	0	0	0	0	0	0	0
檜山計	5	0	0	0	0	20	0	1	14	53
江差町	0	0	0	0	0	2	0	0	0	4
上ノ国町	1	0	0	0	0	0	0	0	0	1
厚沢部町	2	0	0	0	0	0	0	0	0	4
乙部町	2	0	0	0	0	0	0	0	2	5
奥尻町	0	0	0	0	0	3	0	1	3	8
今金町	0	0	0	0	0	0	0	0	0	2
せたな町	0	0	0	0	0	15	0	0	9	29
道央地域	913	205	518	401	327	2,980	201	521	4,062	18,727
石狩計	812	158	303	306	202	2,004	157	208	2,465	11,960
札幌市	771	156	279	279	176	1,839	141	194	2,294	11,187
江別市	0	0	0	0	0	0	0	0	0	0
千歳市	30	2	24	25	19	164	16	14	81	644
恵庭市	0	0	0	0	0	0	0	0	13	13
北広島市	0	0	0	0	0	0	0	0	1	8
石狩市	11	0	0	2	7	1	0	0	76	108
当別町	0	0	0	0	0	0	0	0	0	0
新篠津村	0	0	0	0	0	0	0	0	0	0
後志計	33	17	196	70	109	862	35	298	1,370	5,682
小樽市	33	12	28	33	15	72	8	30	158	858
島牧村	0	0	0	0	0	0	0	0	0	0
寿都町	0	0	0	0	0	0	0	0	0	0
黒松内町	0	0	0	0	0	0	0	0	0	0
蘭越町	0	0	0	0	0	0	0	0	0	0
ニセコ町	0	0	4	0	5	10	1	4	28	84
真狩村	0	0	0	1	0	0	0	0	0	1
留寿都村	0	1	18	0	3	150	1	7	364	662
喜茂別町	0	0	0	0	0	0	0	0	0	0
京極町	0	0	0	0	0	0	0	0	0	0
倶知安町	0	4	142	33	82	565	25	256	777	3,847
共和町	0	0	0	0	0	0	0	0	0	0
岩内町	0	0	0	0	0	0	0	0	0	0
泊村	0	0	0	0	0	0	0	0	0	0
神恵内村	0	0	0	0	0	0	0	0	0	0
積丹町	0	0	0	0	0	0	0	0	0	5
古平町	0	0	0	0	0	0	0	0	0	0
仁木町	0	0	0	0	0	0	0	0	0	0
余市町	0	0	0	0	0	0	0	0	0	0
赤井川村	0	0	4	3	4	65	0	1	43	225

出典：北海道経済部観光局「令和２年度北海道観光入込客数調査報告書」

3-2-2. 訪日外国人宿泊者数

（単位：人）

市町村名＼事項	アジア									
	中国	韓国	台湾	香港	ｼﾝｶﾞﾎﾟｰﾙ	ﾏﾚｰｼｱ	タイ	インド	ｲﾝﾄﾞﾈｼｱ	ﾌｨﾘﾋﾟﾝ
空知計	5	8	2	4	2	3	0	0	1	4
夕張市	0	0	0	0	0	0	0	0	0	0
岩見沢市	0	6	0	4	0	2	0	0	1	0
美唄市	0	0	0	0	0	0	0	0	0	0
芦別市	0	0	0	0	0	0	0	0	0	0
赤平市	0	0	0	0	0	0	0	0	0	0
三笠市	0	0	0	0	0	0	0	0	0	0
滝川市	4	1	2	0	2	1	0	0	0	4
砂川市	0	0	0	0	0	0	0	0	0	0
歌志内市	0	0	0	0	0	0	0	0	0	0
深川市	1	1	0	0	0	0	0	0	0	0
南幌町	0	0	0	0	0	0	0	0	0	0
奈井江町	0	0	0	0	0	0	0	0	0	0
上砂川町	0	0	0	0	0	0	0	0	0	0
由仁町	0	0	0	0	0	0	0	0	0	0
長沼町	0	0	0	0	0	0	0	0	0	0
栗山町	0	0	0	0	0	0	0	0	0	0
月形町	0	0	0	0	0	0	0	0	0	0
浦臼町	0	0	0	0	0	0	0	0	0	0
新十津川町	0	0	0	0	0	0	0	0	0	0
妹背牛町	0	0	0	0	0	0	0	0	0	0
秩父別町	0	0	0	0	0	0	0	0	0	0
雨竜町	0	0	0	0	0	0	0	0	0	0
北竜町	0	0	0	0	0	0	0	0	0	0
沼田町	0	0	0	0	0	0	0	0	0	0
胆振計	276	40	69	32	15	2	12	11	3	22
室蘭市	19	3	3	0	0	0	0	4	0	9
苫小牧市	48	0	5	2	4	0	3	7	2	13
登別市	65	20	20	17	7	1	3	0	0	0
伊達市	13	0	0	0	0	0	0	0	1	0
豊浦町	0	0	0	0	0	0	0	0	0	0
壮瞥町	19	4	3	0	0	0	0	0	0	0
白老町	1	6	1	7	0	0	0	0	0	0
厚真町	0	0	0	0	0	0	0	0	0	0
洞爺湖町	111	7	37	6	4	1	6	0	0	0
安平町	0	0	0	0	0	0	0	0	0	0
むかわ町	0	0	0	0	0	0	0	0	0	0
日高計	8	5	8	1	0	0	0	29	0	0
日高町	0	0	0	0	0	0	0	0	0	0
平取町	0	0	0	0	0	0	0	0	0	0
新冠町	0	0	0	0	0	0	0	0	0	0
浦河町	0	0	1	0	0	0	0	29	0	0
様似町	0	0	0	0	0	0	0	0	0	0
えりも町	4	2	4	0	0	0	0	0	0	0
新ひだか町	4	3	3	1	0	0	0	0	0	0
道北地域	514	86	207	47	66	32	78	27	39	31
上川計	377	49	162	42	52	30	76	27	35	17
旭川市	200	11	47	17	18	24	51	16	15	15
士別市	1	3	0	1	1	0	0	0	0	0
名寄市	0	1	3	0	0	0	0	0	0	0
富良野市	38	7	66	8	2	2	14	4	9	1
鷹栖町	0	0	0	0	0	0	0	0	0	0
東神楽町	0	0	0	0	0	0	0	0	0	0
当麻町	0	0	0	0	0	0	0	0	0	0
比布町	0	0	0	0	0	0	0	0	0	0
愛別町	0	0	0	0	0	0	0	0	0	0
上川町	0	0	20	4	0	2	0	0	0	0
東川町	21	9	6	1	3	0	4	7	0	0

出典：北海道経済部観光局「令和２年度北海道観光入込客数調査報告書」

3-2-2. 訪日外国人宿泊者数

（単位：人）

市町村名＼事項	アジア	欧州				北米		ｵｰｽﾄﾗﾘｱ	その他	計
	ベトナム	ロシア	イギリス	フランス	ドイツ	アメリカ	カナダ			
空知計	13	0	5	1	0	3	0	2	0	53
夕張市	0	0	0	0	0	0	0	0	0	0
岩見沢市	6	0	1	1	0	2	0	0	0	23
美唄市	0	0	0	0	0	0	0	0	0	0
芦別市	0	0	0	0	0	0	0	0	0	0
赤平市	0	0	0	0	0	0	0	0	0	0
三笠市	0	0	0	0	0	0	0	0	0	0
滝川市	7	0	4	0	0	1	0	2	0	28
砂川市	0	0	0	0	0	0	0	0	0	0
歌志内市	0	0	0	0	0	0	0	0	0	0
深川市	0	0	0	0	0	0	0	0	0	2
南幌町	0	0	0	0	0	0	0	0	0	0
奈井江町	0	0	0	0	0	0	0	0	0	0
上砂川町	0	0	0	0	0	0	0	0	0	0
由仁町	0	0	0	0	0	0	0	0	0	0
長沼町	0	0	0	0	0	0	0	0	0	0
栗山町	0	0	0	0	0	0	0	0	0	0
月形町	0	0	0	0	0	0	0	0	0	0
浦臼町	0	0	0	0	0	0	0	0	0	0
新十津川町	0	0	0	0	0	0	0	0	0	0
妹背牛町	0	0	0	0	0	0	0	0	0	0
秩父別町	0	0	0	0	0	0	0	0	0	0
雨竜町	0	0	0	0	0	0	0	0	0	0
北竜町	0	0	0	0	0	0	0	0	0	0
沼田町	0	0	0	0	0	0	0	0	0	0
胆振計	44	30	14	24	14	107	9	13	216	953
室蘭市	11	0	0	1	3	0	0	3	21	77
苫小牧市	7	0	1	8	2	16	0	0	24	142
登別市	0	12	0	0	2	39	3	2	39	230
伊達市	17	0	0	0	0	0	0	0	4	35
豊浦町	0	0	0	0	0	0	0	0	0	0
壮瞥町	0	0	0	0	0	0	0	0	70	96
白老町	5	0	0	0	0	20	4	0	8	52
厚真町	0	0	0	0	0	0	0	0	0	0
洞爺湖町	4	18	13	15	7	32	2	8	50	321
安平町	0	0	0	0	0	0	0	0	0	0
むかわ町	0	0	0	0	0	0	0	0	0	0
日高計	11	0	0	0	2	4	0	0	11	79
日高町	0	0	0	0	0	0	0	0	0	0
平取町	0	0	0	0	0	0	0	0	0	0
新冠町	0	0	0	0	0	0	0	0	0	0
浦河町	5	0	0	0	2	2	0	0	11	50
様似町	0	0	0	0	0	0	0	0	0	0
えりも町	5	0	0	0	0	0	0	0	0	15
新ひだか町	1	0	0	0	0	2	0	0	0	14
道北地域	206	33	57	147	89	273	65	115	897	3,009
上川計	124	6	45	110	82	222	35	89	699	2,279
旭川市	48	1	13	43	27	54	14	25	120	759
士別市	3	0	5	0	1	0	4	0	7	26
名寄市	0	0	2	2	1	1	0	2	2	14
富良野市	62	0	7	27	11	33	11	22	108	432
鷹栖町	0	0	0	0	0	0	0	0	0	0
東神楽町	0	0	0	0	2	2	0	0	0	4
当麻町	0	0	0	0	0	0	0	0	0	0
比布町	0	0	0	0	0	0	0	0	0	0
愛別町	0	0	0	0	0	0	0	0	0	0
上川町	0	0	0	0	3	0	0	9	11	49
東川町	3	4	4	24	30	52	4	9	347	528

出典：北海道経済部観光局「令和２年度北海道観光入込客数調査報告書」

3-2-2. 訪日外国人宿泊者数

（単位：人）

事項 / 市町村名	アジア									
	中国	韓国	台湾	香港	ｼﾝｶﾞﾎﾟｰﾙ	ﾏﾚｰｼｱ	タイ	インド	ｲﾝﾄﾞﾈｼｱ	ﾌｨﾘﾋﾟﾝ
美瑛町	36	4	3	2	0	0	0	0	4	0
上富良野町	5	1	0	0	0	0	0	0	0	1
中富良野町	41	6	13	0	1	0	3	0	4	0
南富良野町	0	0	0	0	0	0	0	0	0	0
占冠村	27	0	2	6	27	2	4	0	0	0
和寒町	0	0	0	0	0	0	0	0	0	0
剣淵町	0	0	0	0	0	0	0	0	0	0
下川町	2	0	0	0	0	0	0	0	0	0
美深町	0	0	2	0	0	0	0	0	0	0
音威子府村	6	6	0	0	0	0	0	0	3	0
中川町	0	0	0	0	0	0	0	0	0	0
幌加内町	0	1	0	3	0	0	0	0	0	0
留萌計	15	4	3	5	5	0	1	0	0	5
留萌市	12	4	3	5	0	0	1	0	0	5
増毛町	0	0	0	0	0	0	0	0	0	0
小平町	0	0	0	0	0	0	0	0	0	0
苫前町	0	0	0	0	0	0	0	0	0	0
羽幌町	0	0	0	0	5	0	0	0	0	0
初山別村	0	0	0	0	0	0	0	0	0	0
遠別町	0	0	0	0	0	0	0	0	0	0
天塩町	3	0	0	0	0	0	0	0	0	0
宗谷計	122	33	42	0	9	2	1	0	4	9
稚内市	71	10	31	0	4	0	1	0	3	4
猿払村	1	0	0	0	0	0	0	0	0	0
浜頓別町	0	0	0	0	0	0	0	0	0	0
中頓別町	0	0	0	0	0	0	0	0	0	0
枝幸町	0	0	0	0	0	0	0	0	0	0
豊富町	0	0	1	0	0	0	0	0	0	0
礼文町	27	22	5	0	3	0	0	0	1	0
利尻町	5	0	4	0	0	0	0	0	0	0
利尻富士町	15	1	1	0	2	0	0	0	0	0
幌延町	3	0	0	0	0	2	0	0	0	5
オホーツク地域	204	14	52	5	24	8	42	2	19	7
オホーツク計	204	14	52	5	24	8	42	2	19	7
北見市	18	0	5	0	0	0	22	0	0	7
網走市	150	5	19	0	13	5	4	2	13	0
紋別市	7	0	7	0	3	2	6	0	2	0
美幌町	1	0	0	0	0	0	0	0	0	0
津別町	0	0	0	0	0	0	0	0	0	0
斜里町	26	7	21	5	5	1	8	0	0	0
清里町	0	0	0	0	3	0	2	0	0	0
小清水町	0	0	0	0	0	0	0	0	0	0
訓子府町	0	0	0	0	0	0	0	0	0	0
置戸町	0	0	0	0	0	0	0	0	0	0
佐呂間町	0	0	0	0	0	0	0	0	4	0
遠軽町	1	1	0	0	0	0	0	0	0	0
湧別町	0	0	0	0	0	0	0	0	0	0
滝上町	0	0	0	0	0	0	0	0	0	0
興部町	0	0	0	0	0	0	0	0	0	0
西興部村	0	1	0	0	0	0	0	0	0	0
雄武町	1	0	0	0	0	0	0	0	0	0
大空町	0	0	0	0	0	0	0	0	0	0
十勝地域	78	26	43	15	9	5	10	7	9	2
十勝計	78	26	43	15	9	5	10	7	9	2
帯広市	73	25	43	13	9	5	10	3	9	2
音更町	0	1	0	2	0	0	0	0	0	0
士幌町	1	0	0	0	0	0	0	0	0	0

出典：北海道経済部観光局「令和２年度北海道観光入込客数調査報告書」

3-2-2. 訪日外国人宿泊者数

（単位：人）

市町村名＼事項	アジア	欧州				北米		ｵｰｽﾄﾗﾘｱ	その他	計
	ベトナム	ロシア	イギリス	フランス	ドイツ	アメリカ	カナダ			
美瑛町	4	0	1	1	1	10	0	2	9	77
上富良野町	4	0	2	1	3	0	0	3	2	22
中富良野町	0	1	0	12	3	17	2	3	17	123
南富良野町	0	0	0	0	0	0	0	0	3	3
占冠村	0	0	9	0	0	50	0	14	73	214
和寒町	0	0	0	0	0	0	0	0	0	0
剣淵町	0	0	0	0	0	0	0	0	0	0
下川町	0	0	0	0	0	0	0	0	0	2
美深町	0	0	0	0	0	0	0	0	0	2
音威子府村	0	0	0	0	0	0	0	0	0	15
中川町	0	0	0	0	0	0	0	0	0	0
幌加内町	0	0	2	0	0	3	0	0	0	9
留萌計	44	2	1	1	1	2	2	0	42	133
留萌市	44	2	0	1	0	1	2	0	40	120
増毛町	0	0	0	0	0	0	0	0	0	0
小平町	0	0	0	0	0	0	0	0	0	0
苫前町	0	0	0	0	0	0	0	0	0	0
羽幌町	0	0	0	0	0	0	0	0	0	5
初山別村	0	0	0	0	0	0	0	0	0	0
遠別町	0	0	0	0	0	0	0	0	0	0
天塩町	0	0	1	0	1	1	0	0	2	8
宗谷計	38	25	11	36	6	49	28	26	156	597
稚内市	23	17	8	5	4	10	7	12	121	331
猿払村	0	0	0	0	0	0	0	0	17	18
浜頓別町	0	0	0	0	0	0	0	0	0	0
中頓別町	0	0	0	0	0	0	0	0	4	4
枝幸町	0	0	0	0	0	0	0	0	0	0
豊富町	1	0	0	0	0	1	13	0	1	17
礼文町	1	1	2	27	2	9	1	4	8	113
利尻町	0	6	0	0	0	19	1	9	0	44
利尻富士町	0	0	1	4	0	8	1	1	2	36
幌延町	13	1	0	0	0	2	5	0	3	34
オホーツク地域	61	12	33	95	41	149	18	22	243	1,051
オホーツク計	61	12	33	95	41	149	18	22	243	1,051
北見市	14	0	4	14	0	2	4	0	5	95
網走市	14	10	4	10	9	15	6	11	166	456
紋別市	31	0	2	0	1	2	0	6	11	80
美幌町	0	0	0	0	0	0	0	0	0	1
津別町	0	0	0	0	0	0	0	0	0	0
斜里町	0	0	23	71	29	90	2	5	61	354
清里町	0	0	0	0	2	2	3	0	0	12
小清水町	0	0	0	0	0	0	0	0	0	0
訓子府町	0	0	0	0	0	0	0	0	0	0
置戸町	0	0	0	0	0	0	0	0	0	0
佐呂間町	0	0	0	0	0	0	0	0	0	4
遠軽町	1	2	0	0	0	38	3	0	0	46
湧別町	0	0	0	0	0	0	0	0	0	0
滝上町	0	0	0	0	0	0	0	0	0	0
興部町	0	0	0	0	0	0	0	0	0	0
西興部村	1	0	0	0	0	0	0	0	0	2
雄武町	0	0	0	0	0	0	0	0	0	1
大空町	0	0	0	0	0	0	0	0	0	0
十勝地域	36	10	20	26	20	56	3	44	100	519
十勝計	36	10	20	26	20	56	3	44	100	519
帯広市	24	10	14	4	17	42	2	40	88	433
音更町	4	0	0	3	0	7	0	0	5	22
士幌町	0	0	0	0	0	0	0	0	0	1

出典：北海道経済部観光局「令和２年度北海道観光入込客数調査報告書」

3-2-2.訪日外国人宿泊者数

（単位：人）

事項 / 市町村名	アジア									
	中国	韓国	台湾	香港	ｼﾝｶﾞﾎﾟｰﾙ	ﾏﾚｰｼｱ	タイ	インド	ｲﾝﾄﾞﾈｼｱ	ﾌｨﾘﾋﾟﾝ
上士幌町	0	0	0	0	0	0	0	0	0	0
鹿追町	0	0	0	0	0	0	0	0	0	0
新得町	1	0	0	0	0	0	0	0	0	0
清水町	0	0	0	0	0	0	0	0	0	0
芽室町	0	0	0	0	0	0	0	0	0	0
中札内村	0	0	0	0	0	0	0	0	0	0
更別村	0	0	0	0	0	0	0	0	0	0
大樹町	0	0	0	0	0	0	0	0	0	0
広尾町	0	0	0	0	0	0	0	0	0	0
幕別町	0	0	0	0	0	0	0	0	0	0
池田町	3	0	0	0	0	0	0	3	0	0
豊頃町	0	0	0	0	0	0	0	0	0	0
本別町	0	0	0	0	0	0	0	0	0	0
足寄町	0	0	0	0	0	0	0	1	0	0
陸別町	0	0	0	0	0	0	0	0	0	0
浦幌町	0	0	0	0	0	0	0	0	0	0
釧路・根室地域	243	94	77	20	4	4	9	5	14	6
釧路計	167	77	47	8	3	3	7	4	14	5
釧路市	110	73	36	3	2	0	5	1	14	5
釧路町	0	0	0	0	0	0	0	0	0	0
厚岸町	2	1	0	0	0	0	0	0	0	0
浜中町	0	0	0	0	0	0	0	0	0	0
標茶町	1	0	0	1	0	0	0	0	0	0
弟子屈町	46	3	11	4	1	3	2	3	0	0
鶴居村	6	0	0	0	0	0	0	0	0	0
白糠町	2	0	0	0	0	0	0	0	0	0
根室計	76	17	30	12	1	1	2	1	0	1
根室市	26	15	30	0	1	1	0	1	0	1
別海町	0	0	0	0	0	0	0	0	0	0
中標津町	50	1	0	10	0	0	0	0	0	0
標津町	0	1	0	0	0	0	0	0	0	0
羅臼町	0	0	0	2	0	0	2	0	0	0
札幌開発建設部管内	2,667	544	561	228	196	232	393	167	162	224
函館開発建設部管内	722	115	111	12	22	29	43	37	41	98
小樽開発建設部管内	517	57	244	854	490	111	275	26	52	66
旭川開発建設部管内	377	49	162	42	52	30	76	27	35	17
室蘭開発建設部管内	284	45	77	33	15	2	12	40	3	22
釧路開発建設部管内	243	94	77	20	4	4	9	5	14	6
帯広開発建設部管内	78	26	43	15	9	5	10	7	9	2
網走開発建設部管内	204	14	52	5	24	8	42	2	19	7
留萌開発建設部管内	15	4	3	5	5	0	1	0	0	5
稚内開発建設部管内	122	33	42	0	9	2	1	0	4	9

出典：北海道経済部観光局「令和２年度北海道観光入込客数調査報告書」

3-2-2. 訪日外国人宿泊者数

（単位：人）

事項 / 市町村名	アジア	欧州				北米		ｵｰｽﾄﾗﾘｱ	その他	計
	ベトナム	ロシア	イギリス	フランス	ドイツ	アメリカ	カナダ			
上士幌町	0	0	0	0	0	0	0	0	0	0
鹿追町	0	0	0	4	0	0	0	2	0	6
新得町	0	0	2	0	0	0	1	2	0	6
清水町	0	0	0	0	0	0	0	0	0	0
芽室町	0	0	0	0	0	0	0	0	0	0
中札内村	0	0	0	0	0	0	0	0	0	0
更別村	0	0	0	0	0	0	0	0	0	0
大樹町	0	0	0	0	0	0	0	0	0	0
広尾町	0	0	0	0	0	0	0	0	0	0
幕別町	0	0	0	0	0	0	0	0	0	0
池田町	0	0	0	0	0	2	0	0	0	8
豊頃町	0	0	0	0	0	0	0	0	0	0
本別町	0	0	0	0	0	0	0	0	0	0
足寄町	8	0	4	15	3	5	0	0	7	43
陸別町	0	0	0	0	0	0	0	0	0	0
浦幌町	0	0	0	0	0	0	0	0	0	0
釧路・根室地域	149	42	31	136	27	155	16	20	636	1,688
釧路計	38	29	23	120	24	145	16	18	593	1,341
釧路市	31	14	16	27	4	89	5	4	490	929
釧路町	0	0	0	0	0	0	0	0	0	0
厚岸町	5	0	0	0	0	1	2	0	2	13
浜中町	0	0	0	0	0	0	0	0	0	0
標茶町	1	0	1	1	0	2	0	0	2	9
弟子屈町	1	15	6	92	20	50	9	14	99	379
鶴居村	0	0	0	0	0	3	0	0	0	9
白糠町	0	0	0	0	0	0	0	0	0	2
根室計	111	13	8	16	3	10	0	2	43	347
根室市	90	13	8	16	2	2	0	2	20	228
別海町	0	0	0	0	0	0	0	0	2	2
中標津町	21	0	0	0	0	0	0	0	21	103
標津町	0	0	0	0	1	0	0	0	0	2
羅臼町	0	0	0	0	0	8	0	0	0	12
札幌開発建設部管内	825	158	308	307	202	2,007	157	210	2,465	12,013
函館開発建設部管内	139	26	40	83	51	264	44	37	570	2,484
小樽開発建設部管内	33	17	196	70	109	862	35	298	1,370	5,682
旭川開発建設部管内	124	6	45	110	82	222	35	89	699	2,279
室蘭開発建設部管内	55	30	14	24	16	111	9	13	227	1,032
釧路開発建設部管内	149	42	31	136	27	155	16	20	636	1,688
帯広開発建設部管内	36	10	20	26	20	56	3	44	100	519
網走開発建設部管内	61	12	33	95	41	149	18	22	243	1,051
留萌開発建設部管内	44	2	1	1	1	2	2	0	42	133
稚内開発建設部管内	38	25	11	36	6	49	28	26	156	597

出典：北海道経済部観光局「令和２年度北海道観光入込客数調査報告書」

3-2-3. ６地域別宿泊施設数

事項 / 地域名	ホテル営業					
	施設数			客室数		
	H30	H29	H28	H30	H29	H28
北海道	2,868	702	695	111,049	66,817	66,485
道南地域	347	92	92	12,321	6,945	7,063
道央地域	1,188	367	358	58,733	39,619	38,558
道北地域	557	86	89	16,984	8,276	8,890
オホーツク地域	224	51	51	6,175	3,482	3,506
十勝地域	256	63	62	7,825	4,173	4,146
釧路・根室地域	296	43	43	9,011	4,322	4,322

事項 / 地域名	旅館営業					
	施設数			客室数		
	H30	H29	H28	H30	H29	H28
北海道	2,178	2,195	2,241	120	42,142	43,398
道南地域	135	255	258	13	4,923	4,919
道央地域	1,216	825	834	56	16,240	16,915
道北地域	383	472	487	22	8,330	8,531
オホーツク地域	99	175	185	2	4,035	4,261
十勝地域	190	211	212	10	3,912	3,912
釧路・根室地域	155	257	265	17	4,702	4,860

事項 / 地域名	簡易宿所営業		
	施設数		
	H30	H29	H28
北海道	397	1,977	1,894
道南地域	49	111	101
道央地域	256	1,065	1,025
道北地域	50	372	349
オホーツク地域	10	97	95
十勝地域	16	183	177
釧路・根室地域	16	149	147

出典：北海道「北海道保健統計年報」
注：各年度末現在

3-2-4. 観光客の消費額及び経済波及効果

（単位：億円）

事項 / 回	総観光消費額			
	道民	来道者	訪日外国人来道者	合計
第１回調査（S63年10月～H元年9月）	5,354	3,254	－	8,608
第２回調査（H5年10月～H6年9月）	6,108	4,356	－	10,464
第３回調査（H11年1月～H11年12月）	6,583	5,580	－	12,163
第４回調査（H16年7月～H17年6月）	7,666	5,280	－	12,946
第５回調査（H21年7月～H22年6月）	7,240	4,898	855	12,992
第６回調査（H26年10月～H27年9月）	6,374	4,220	3,705	14,298
Ｒ１調査（R元年9月～R2年2月）	6,540	4,296	4,323	15,159
Ｒ２調査（R2年10月～R3年2月）	2,925	1,429	0	4,354

出典：北海道観光産業経済効果調査委員会「北海道観光産業経済効果調査報告書」

（単位：億円）

事項 / 費目	分野別観光消費額			
	道民	来道者	訪日外国人来道者	合計
交通費	809	309	0	1,118
宿泊費	526	463	0	989
飲食費	679	327	0	1,006
買い物費	697	227	0	924
娯楽等サービス	191	93	0	284
その他費用	23	10	0	32
観光消費額合計	2,925	1,429	0	4,354

出典：令和2年北海道来訪者満足度調査

（単位：億円）

事項 / 回	生産波及効果		
	生産誘発効果（直接＋一次）	家計迂回効果（二次）	計
第１回調査（S63年10月～H元年9月）	8,904	3,353	12,258
第２回調査（H5年10月～H6年9月）	11,958	4,182	16,140
第３回調査（H11年1月～H11年12月）	14,441	4,332	18,773
第４回調査（H16年7月～H17年6月）	14,944	4,825	19,770
第５回調査（H21年7月～H22年6月）	14,965	3,272	18,237
第６回調査（H26年10月～H27年9月）	17,632	3,265	20,897
Ｒ１調査（R元年9月～R2年2月）	17,281	4,629	21,910
Ｒ２調査（R2年10月～R3年2月）	5,009	1,356	6,365

出典：北海道観光産業経済効果調査委員会「北海道観光産業経済効果調査報告書」

3-2-5.全国の国立公園の公園別、年次別利用者数の推移

年	国立公園利用者数（万人）									
	利尻礼文サロベツ	知床	阿寒摩周	釧路湿原	大雪山	支笏洞爺	十和田八幡平	陸中海岸（三陸復興）	磐梯朝日	日光
S46		121	394		445	1,323	626	359	1,093	1,773
47		103	493		408	1,206	685	329	1,162	1,919
48		130	553		474	1,182	789	542	1,339	1,968
49	114	132	523		505	1,472	673	582	1,456	1,837
50	116	115	517		483	1,273	614	629	1,281	1,716
51	119	124	535		517	1,341	588	589	1,272	1,560
52	97	123	511		492	1,032	622	655	1,114	1,625
53	98	124	527		481	1,076	652	676	1,137	1,705
54	91	127	557		497	1,145	662	833	1,147	1,719
55	111	158	545		488	1,160	796	683	1,049	1,672
56	104	246	520		466	1,131	781	777	1,139	1,654
57	124	276	519		490	1,165	886	811	1,160	1,686
58	137	168	526		481	1,188	855	794	1,100	1,666
59	140	174	538		488	1,299	909	1,012	1,133	1,744
60	143	180	549		476	1,392	938	1,031	1,137	1,849
61	146	195	554		497	1,463	1,003	989	1,132	1,967
62	160	209	581	16	524	1,539	997	916	1,146	2,091
63	201	198	582	38	527	1,647	917	882	1,154	2,045
H元	223	209	621	51	568	1,740	1,023	1,011	1,275	2,301
2	238	223	660	52	649	1,766	1,006	1,070	1,291	2,525
3	238	237	697	60	685	1,784	1,067	1,054	1,262	2,601
4	240	237	699	63	700	1,743	1,118	1,054	1,237	2,640
5	225	233	651	76	622	1,691	1,049	846	1,157	2,606
6	208	249	662	87	677	1,672	1,147	1,042	1,501	2,592
7	231	224	659	79	595	1,638	1,041	911	1,445	2,575
8	245	225	646	77	614	1,616	1,040	892	1,419	2,559
9	139	235	672	61	633	1,507	922	876	1,359	2,385
10	136	242	741	74	665	1,514	885	796	1,229	2,227
11	142	242	786	64	630	1,507	874	836	1,160	2,220
12	141	226	693	56	624	1,055	860	847	1,016	2,173
13	151	234	725	53	620	1,271	851	780	996	2,029
14	152	229	691	47	627	1,343	876	774	1,011	2,006
15	151	225	652	47	636	1,333	957	697	911	2,001
16	136	228	614	45	610	1,155	927	762	865	1,944
17	125	232	606	48	619	1,462	886	705	891	1,861
18	117	242	471	39	610	1,439	851	682	836	1,863
19	109	212	420	38	549	1,414	866	699	822	1,855
20	100	195	400	35	501	1,084	763	659	807	1,791
21	91	181	373	32	478	1,003	803	699	833	1,789
22	88	182	369	34	466	969	589	407	758	1,770
23	84	169	347	40	420	835	428	46	681	1,339
24	67	180	360	46	455	901	475	143	774	1,510
25	73	174	353	46	487	990	450	225	735	1,544
26	65	166	360	46	499	1,024	474	252	755	1,609
27	59	177	371	45	498	1,103	461	338	705	1,696
28	59	173	356	37	466	1,117	457	285	711	1,580
29	62	176	363	45	466	1,147	466	277	689	1,635
30	57	165	340	43	490	1,070	459	283	683	1,681
R元	57	177	342	50	548	1,051	470	410	627	1,607

出典： 環境省「自然公園等利用者数調」
注1： 平成25年5月24日に青森県の種差海岸階上岳県立公園を編入し、陸中海岸国立公園から三陸復興国立公園に変更。
注2： 阿寒摩周は平成28年8月に名称変更

3-2-5. 全国の国立公園の公園別、年次別利用者数の推移

年	国立公園利用者数（万人）										
	尾瀬	上信越高原	※妙高戸隠連山	秩父多摩甲斐	小笠原	富士箱根伊豆	中部山岳	白山	南アルプス	伊勢志摩	吉野熊野
S46		2,440		756		8,062	705	31	67	915	1,151
47		2,632		839	0	8,391	756	46	75	979	1,122
48		3,005		882	1	8,631	798	54	51	1,251	1,165
49		2,872		923	1	8,240	706	74	49	1,414	1,194
50		2,899		948	1	8,075	692	75	48	1,259	1,086
51		2,798		956	1	8,013	682	70	46	1,328	1,093
52		2,893		984	1	8,057	781	123	40	1,344	1,009
53		2,889		1,016	1	8,222	816	123	42	1,410	809
54		2,956		989	1	8,288	775	103	42	1,431	794
55		3,008		988	2	8,285	790	89	41	1,374	761
56		3,234		988	1	8,517	797	87	42	1,374	792
57		3,255		904	2	8,474	808	99	23	1,314	772
58		3,289		914	2	8,562	831	100	24	1,313	745
59		3,391		1,001	2	9,242	827	117	35	1,399	764
60		3,395		993	2	9,471	897	115	35	1,389	763
61		3,448		999	2	10,153	975	121	36	1,374	798
62		3,563		1,025	2	10,553	1,003	123	38	1,335	802
63		3,620		1,131	3	10,567	1,039	134	35	1,248	735
H元		3,788		1,128	2	10,132	1,147	142	35	1,322	761
2		3,979		1,190	3	10,917	1,236	150	34	1,444	798
3		4,099		1,276	3	11,434	1,269	133	35	1,398	835
4		3,974		1,290	3	11,119	1,259	192	38	1,361	876
5		3,813		1,314	3	10,236	1,202	149	44	1,508	830
6		3,720		1,308	2	10,553	1,122	157	47	1,954	836
7		3,446		1,506	2	10,308	1,309	168	47	1,417	873
8		3,494		1,405	2	10,525	1,362	156	45	1,378	896
9		3,468		1,380	2	10,206	1,313	155	47	1,295	903
10		3,178		1,439	2	9,899	1,293	152	48	1,166	835
11		3,229		1,571	3	10,408	1,252	150	79	1,081	945
12		3,223		1,567	3	9,855	1,263	167	81	1,076	863
13		3,187		1,569	3	10,211	1,177	160	62	1,067	838
14		3,183		1,589	2	10,301	1,187	145	62	1,018	835
15		2,878		1,470	2	10,178	1,110	147	41	1,024	798
16		2,899		1,482	2	10,204	1,012	116	62	1,017	854
17		2,844		1,682	2	10,196	980	116	65	1,046	892
18		2,740		1,700	2	10,480	1,006	116	59	1,150	861
19	※ 29	2,709		1,553	3	10,587	1,000	109	56	1,032	865
20	50	2,657		1,639	2	10,743	977	118	57	803	814
21	44	2,614		1,519	2	10,920	929	115	60	793	773
22	50	2,588		1,430	2	11,250	917	106	80	820	812
23	35	2,516		1,287	4	10,413	863	79	51	748	618
24	40	2,614		1,440	4	11,335	897	76	65	744	679
25	43	2,647		1,396	4	12,417	917	66	71	1,063	710
26	35	2,616		1,268	3	12,390	848	65	40	887	752
27	36	2,192	486	1,403	3	12,426	879	68	53	865	1,323
28	33	2,180	512	1,381	3	12,784	828	69	307	879	1,350
29	32	2,203	514	1,311	4	13,253	832	91	193	845	1,386
30	31	2,185	536	1,373	4	13,583	850	71	195	827	1,431
R元	28	2,372	501	1,339	3	13,252	846	67	187	786	1,409

注1： 平成19年の尾瀬の値は、国立公園指定（平成19年8月）以降の利用者数。
注2： 妙高戸隠は国立公園指定（平成27年3月）以降の利用者数。

3-2-5.全国の国立公園の公園別、年次別利用者数の推移

年	国立公園利用者数（万人）									
	山陰海岸	瀬戸内海	大山隠岐	足摺宇和海	西海	雲仙天草	阿蘇くじゅう	※霧島屋久(霧島錦江湾)	※屋久島	※奄美群島
S46	547	4,595	693		417	930	1,630	1,287		
47	632	4,878	819	151	458	1,024	1,405	1,354		
48	676	5,052	869	206	305	913	1,424	1,539		
49	736	5,151	799	211	282	883	1,379	1,532		
50	706	4,942	755	215	363	958	1,351	1,402		
51	703	4,796	781	220	316	976	1,333	1,288		
52	721	4,659	808	198	355	972	1,170	1,225		
53	772	4,381	883	186	369	972	1,167	1,221		
54	697	4,555	1,037	178	301	1,006	1,154	1,242		
55	623	3,841	938	171	304	941	1,061	1,184		
56	693	4,296	919	179	330	1,007	1,130	1,149		
57	676	4,191	952	179	320	970	1,123	1,117		
58	652	4,306	850	177	336	990	1,220	1,121		
59	666	4,543	893	197	341	975	1,257	1,146		
60	692	4,821	876	244	337	919	1,359	1,238		
61	704	4,592	885	244	337	907	1,504	1,204		
62	705	4,556	889	248	326	904	1,616	1,216		
63	689	4,912	851	242	334	922	1,678	1,194		
H元	718	5,083	893	231	348	933	1,651	1,323		
2	700	5,087	931	221	365	934	1,693	1,523		
3	713	4,926	963	266	433	758	1,798	1,536		
4	720	4,774	959	272	449	876	1,780	1,594		
5	697	4,508	945	257	393	832	1,714	1,353		
6	841	4,491	967	242	409	900	2,009	1,398		
7	754	3,869	952	246	429	890	2,017	1,441		
8	784	4,196	965	241	435	868	2,137	1,314		
9	727	4,104	966	239	442	869	2,299	1,299		
10	677	4,763	923	215	441	881	2,309	1,323		
11	642	4,340	884	195	431	881	2,254	1,295		
12	691	4,156	854	198	435	883	2,297	1,272		
13	684	4,105	885	196	355	875	2,381	1,274		
14	678	3,961	935	193	460	847	2,468	1,263		
15	608	3,877	932	194	465	738	2,438	1,193		
16	612	3,819	870	190	440	680	2,289	1,215		
17	566	3,805	893	192	460	671	2,210	1,030		
18	584	3,772	876	189	459	682	2,303	1,048		
19	579	3,973	888	191	462	673	2,441	1,105		
20	599	3,964	918	184	450	644	2,286	1,150		
21	590	3,944	888	182	445	641	2,306	1,145		
22	626	4,061	926	196	456	649	2,219	1,110		
23	571	3,809	930	158	439	624	2,227	1,003		
24	696	4,029	1,021	159	435	650	2,121	1,208	※ 18	
25	740	4,123	1,537	160	464	665	2,241	1,210	17	
26	723	4,240	1,341	145	478	650	2,050	1,171	16	
27	669	4,322	1,298	165	1,298	1,298	1,298	1,298	16	
28	658	4,368	1,308	155	1,308	1,308	1,308	1,308	15	－
29	635	4,476	1,244	160	1,244	1,244	1,244	1,244	17	54
30	630	4,293	1,215	143	467	623	1,774	1,229	16	60
R元	647	4,454	1,272	138	482	570	1,606	1,172	15	56

注1： 霧島屋久は、平成24年3月に姶良カルデラ部分を加え、屋久島地域が分割され、その残部が霧島錦江湾に改称。
注2： 屋久島は、国立公園指定（平成24年3月）以降の利用者数。
注3： 奄美群島は、国立公園指定（平成29年3月7日）に国立公園に編入。

3-2-5.全国の国立公園の公園別、年次別利用者数の推移

年	国立公園利用者数（万人）			
	※ やんばる	※慶良間 諸島	西表 （西表石垣）	合計
S46				30,360
47			3	31,869
48			6	33,809
49			8	33,765
50			10	32,529
51			17	32,061
52			14	31,627
53			18	31,770
54			18	32,345
55			20	31,082
56			19	32,368
57			17	32,313
58			18	32,365
59			18	34,249
60			20	35,261
61			23	36,252
62			20	37,103
63			22	37,546
H元			27	38,686
2			29	40,715
3			36	41,596
4			38	41,302
5			38	38,992
6			34	40,828
7			37	39,107
8			37	39,574
9			47	38,548
10			50	38,102
11			55	38,156
12			65	36,636
13			61	36,800
14			73	36,955
15			91	35,792
16			85	35,135
17			96	35,184
18			101	35,278
19			186	35,425
20			188	34,578
21			164	34,356
22			157	34,087
23			140	30,904
24			158	33,299
25			199	35,495
26		20	227	35,218
27		20	226	36,162
28	23	67	231	35,916
29	74	25	246	36,747
30	84	23	241	37,151
R元	103	23	250	36,915

注1： 慶良間諸島は、国立公園指定（平成26年3月）以降の利用者数。
注2： やんばるは、国立公園指定（平成28年9月）以降の利用者数。
注3： 西表は、平成19年8月に石垣島の一部が編入され、西表石垣に改称。

3-2-5. 全国の国立公園の公園別、年次別利用者数の推移

平成30年国立公園利用者数（公園、都道府県別）

（単位：千人）

国立公園名	都道府県名	H30年利用者数	
		県別	公園別
利尻礼文サロベツ	北海道	568	568
知床	北海道	1,650	1,650
阿寒摩周	北海道	3,397	3,397
釧路湿原	北海道	426	426
大雪山	北海道	4,898	4,898
支笏洞爺	北海道	10,697	10,697
十和田八幡平	青森	2,232	4,585
	秋田	2,071	
	岩手	282	
三陸復興	青森	490	2,827
	岩手	1,107	
	宮城	1,230	
磐梯朝日	山形	1,401	6,825
	福島	5,390	
	新潟	34	
日光	福島	175	16,811
	栃木	16,210	
	群馬	426	
尾瀬	福島	82	306
	群馬	187	
	新潟	37	
上信越高原	群馬	6,601	21,850
	新潟	1,436	
	長野	13,813	
※妙高戸隠連山	新潟	1,591	5,362
	長野	3,771	
秩父多摩甲斐	埼玉	724	13,728
	東京	3,934	
	山梨	8,852	
	長野	218	
小笠原	東京	38	38
富士箱根伊豆	東京	465	135,833
	神奈川	21,260	
	山梨	36,865	
	静岡	77,243	
中部山岳	新潟	16	8,496
	富山	1,607	
	長野	6,035	
	岐阜	838	
白山	富山	14	707
	石川	330	
	福井	259	
	岐阜	104	
南アルプス	山梨	1,831	1,947
	長野	88	
	静岡	28	
伊勢志摩	三重	8,271	8,271
吉野熊野	三重	1,650	14,312
	奈良	1,379	
	和歌山	11,283	
山陰海岸	京都	967	6,298
	兵庫	2,869	
	鳥取	2,462	
瀬戸内海	兵庫	15,885	42,927
	和歌山	5,188	
	岡山	3,915	
	広島	7,089	
	山口	1,414	
	徳島	1,120	
	香川	4,211	
	愛媛	2,586	
	福岡	1,020	
	大分	499	
大山隠岐	鳥取	2,140	12,149
	島根	7,952	
	岡山	2,057	
足摺宇和海	愛媛	271	1,433
	高知	1,162	
西海	長崎	4,672	4,672
雲仙天草	長崎	2,176	6,226
	熊本	4,037	
	鹿児島	13	
阿蘇くじゅう	熊本	12,568	17,737
	大分	5,169	
霧島錦江湾	宮崎	754	12,288
	鹿児島	11,534	
屋久島	鹿児島	163	163
※奄美群島	鹿児島	600	600
※やんばる	沖縄	836	836
慶良間諸島	沖縄	231	231
西表石垣	沖縄	2,414	2,414
合計		371,508	

出典：環境省「自然公園等利用者数調」
注1：阿寒摩周は平成28年8月に名称変更

3-2-5. 道内国立公園の年次別利用者数の推移

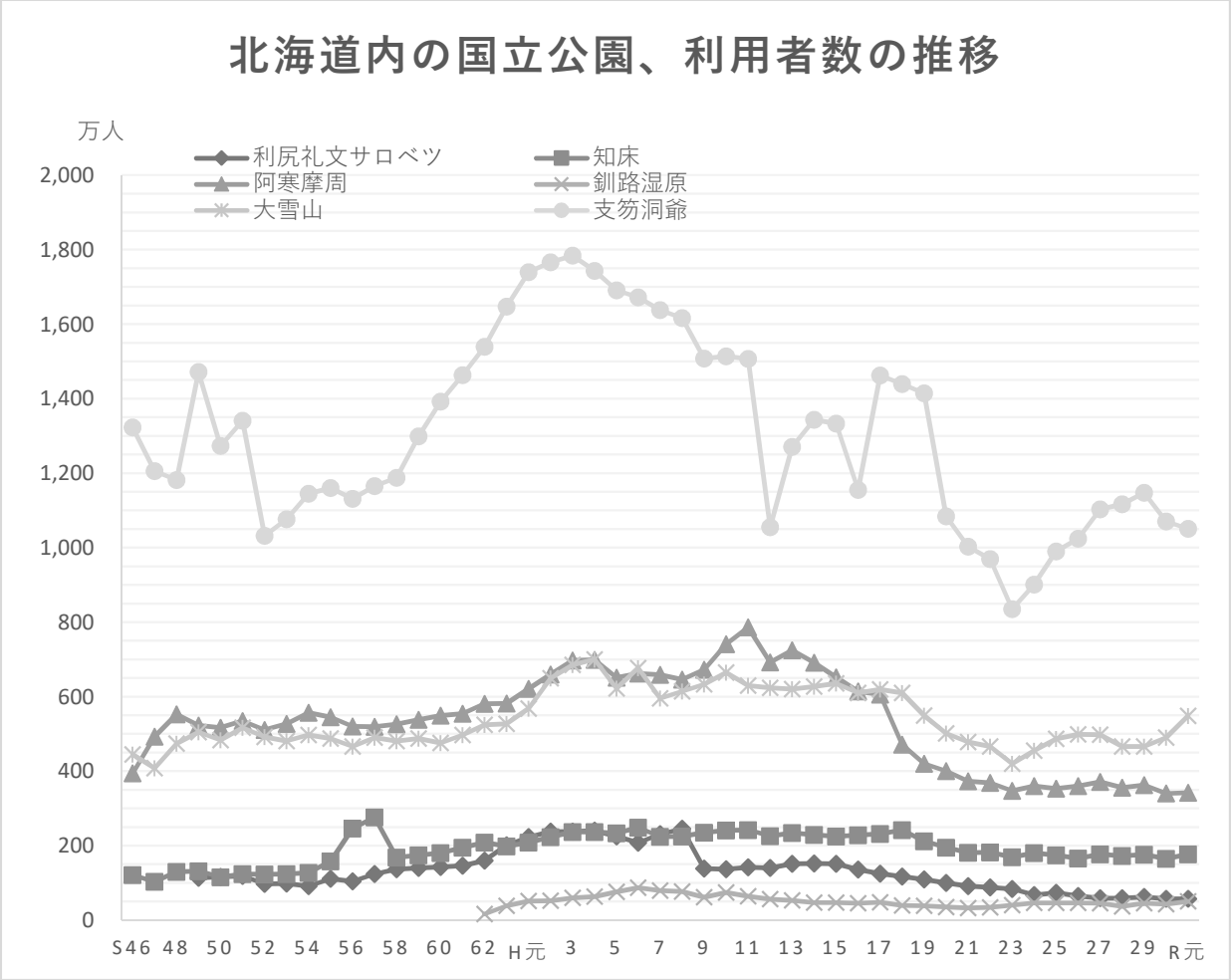

出典：環境省「自然公園等利用者数調」

3-2-6. 訪日外国人旅行者数と海外旅行者数の推移

事項	訪日外国人 旅行者数 （千人）	日本人海外 旅行者数 （千人）	訪日外国人 来道者数 （千人）	北海道民海外 旅行者数 （千人）
H 9	4,218	16,803	121	373
10	4,106	15,806	170	349
11	4,438	16,358	204	365
12	4,757	17,819	207	402
13	4,772	16,216	236	366
14	5,239	16,523	279	365
15	5,212	13,296	294	284
16	6,138	16,831	427	343
17	6,728	17,404	514	344
18	7,334	17,535	591	335
19	8,347	17,295	711	317
20	8,351	15,987	689	278
21	6,790	15,446	657	269
22	8,611	16,637	742	300
23	6,219	16,994	570	304
24	8,358	18,491	790	341
25	10,364	17,473	1,153	316
26	13,413	16,903	1,541	303
27	19,737	16,214	2,080	283
28	24,040	17,116	2,301	309
29	28,691	17,889	2,792	328
30	31,192	18,954	3,115	348
R元	31,882	20,081	2,442	381
2	4,116	3,174	0	65

出典： 日本政府観光局（JNTO）「年別　訪日外客数、出国日本人数の推移」
法務省「出入国管理統計」
北海道経済部観光局「北海道観光入込客数調査報告書」
注： 訪日外国人来道者数は年度、他は暦年。

3-2-6. 訪日外国人旅行者数と海外旅行者数の推移

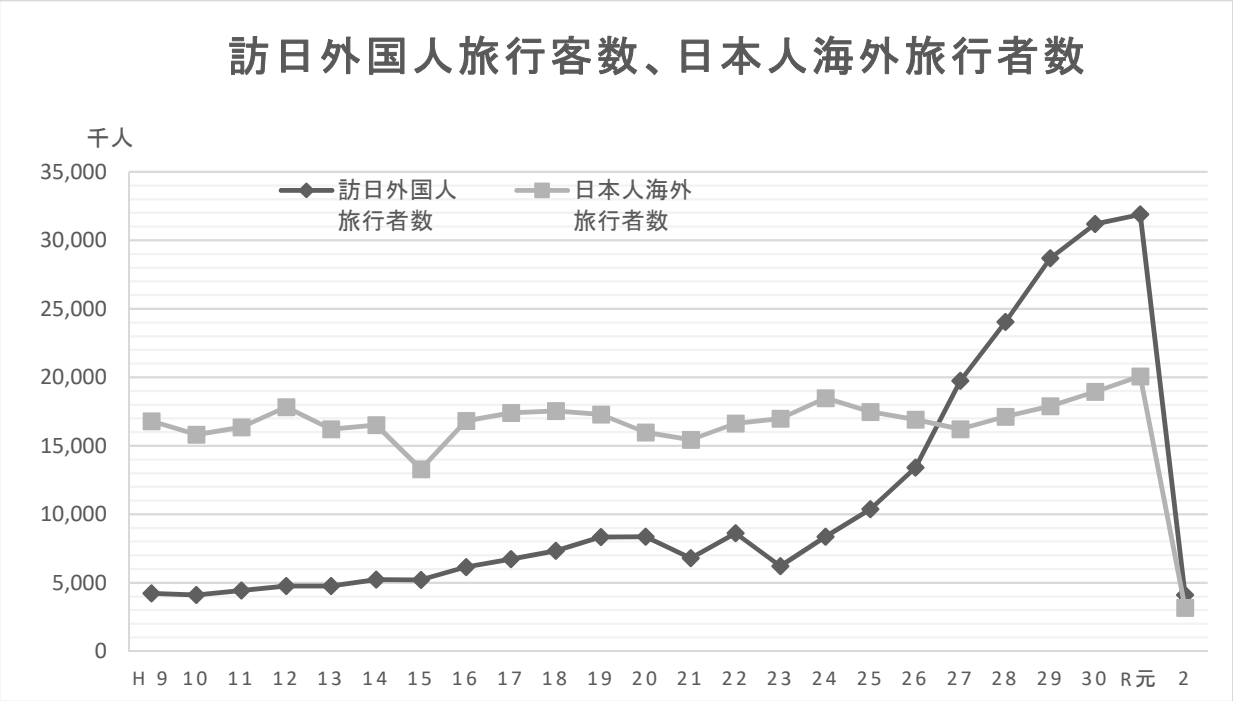

出典：日本政府観光局（JNTO）「年別　訪日外客数、出国日本人数の推移」
法務省「出入国管理統計」
北海道経済部観光局「北海道観光入込客数調査報告書」

3-2-7. 全国の温泉利用状況

都道府県名＼事項	温泉地数	源泉総数	ゆう出量 L/分		宿泊施設数	収容定員	年度延宿泊利用人員
			自噴	動力			
全国	2,971	27,969	667,549	1,850,564	13,050	1,339,237	126,529,082
北海道	243	2,172	50,549	146,353	698	123,791	12,969,276
青森	125	1,075	11,856	134,377	246	22,229	1,458,816
岩手	85	397	62,392	50,173	203	25,319	2,193,907
宮城	40	746	4,703	20,515	223	31,414	2,448,890
秋田	120	625	37,270	49,076	224	18,288	1,431,160
山形	83	420	18,763	28,447	305	28,286	2,173,616
福島	136	800	27,251	53,981	508	57,945	4,096,248
茨城	38	154	4,827	17,594	77	7,287	759,361
栃木	66	629	19,078	42,816	412	51,620	4,559,698
群馬	98	452	25,206	29,405	579	52,210	5,713,802
埼玉	27	112	710	13,749	40	4,312	456,374
千葉	91	155	931	12,439	169	48,220	3,161,028
東京	22	166	395	29,964	33	3,846	358,822
神奈川	40	608	5,856	26,098	591	52,376	5,672,933
新潟	145	540	13,920	53,144	529	59,678	3,645,020
富山	70	178	17,981	12,318	133	15,636	1,230,382
石川	51	336	1,119	30,984	204	31,071	3,650,372
福井	41	158	780	7,292	138	21,737	1,394,812
山梨	28	360	16,145	23,017	221	25,283	3,991,221
長野	205	966	39,308	69,309	1,073	89,049	7,457,005
岐阜	58	510	13,624	55,005	266	24,675	2,535,493
静岡	115	2,244	11,903	103,013	2,021	123,618	11,045,967
愛知	35	134	138	16,710	101	16,659	1,809,948
三重	71	208	2,439	44,135	327	44,620	2,649,557
滋賀	25	86	1,580	8,867	46	8,969	774,984
京都	40	148	776	16,441	189	15,711	1,578,655
大阪	33	153	105	28,819	42	15,217	2,330,442
兵庫	81	443	4,584	43,509	386	41,070	4,872,761
奈良	33	75	998	5,916	71	6,293	587,211
和歌山	51	508	16,510	41,946	297	32,818	3,868,593
鳥取	15	364	333	20,240	111	13,663	1,170,853
島根	39	254	13,674	13,543	103	11,544	1,185,107
岡山	37	223	5,022	17,679	91	8,720	782,807
広島	61	363	3,183	30,725	76	8,526	1,127,903
山口	43	408	3,284	22,127	140	11,691	1,456,017
徳島	24	80	827	6,699	28	3,413	406,557
香川	28	200	309	10,295	56	11,078	1,313,072
愛媛	37	198	5,270	13,652	94	10,299	1,375,156
高知	41	94	23	2,538	74	6,371	558,263
福岡	51	421	375	52,382	104	12,031	1,321,550
佐賀	19	185	1,171	19,859	78	7,866	771,304
長崎	34	202	7,232	20,609	91	13,138	1,403,171
熊本	54	1,360	25,148	108,437	409	33,972	2,787,774
大分	62	5,088	121,115	173,531	855	45,929	5,753,400
宮崎	30	203	3,392	21,429	66	7,987	876,990
鹿児島	89	2,749	63,574	98,094	308	25,289	2,032,114
沖縄	11	19	1,920	3,313	14	8,473	1,330,690
北海道	243	2,172	50,549	146,353	698	123,791	12,969,276
東北	734	4,603	176,155	389,713	2,238	243,159	17,447,657
関東	410	2,636	73,148	195,082	2,122	245,154	24,673,239
北陸	162	672	19,880	50,594	475	68,444	6,275,566
中部	484	4,062	67,412	288,172	3,788	298,621	25,497,970
近畿	263	1,413	24,553	145,498	1,031	120,078	14,012,646
中国	195	1,612	25,496	104,314	521	54,144	5,722,687
四国	130	572	6,429	33,184	252	31,161	3,653,048
九州	339	10,208	222,007	494,341	1,911	146,212	14,946,303
沖縄	11	19	1,920	3,313	14	8,473	1,330,690

出典： 環境省「令和元年度温泉利用状況」
注： 令和2年3月末現在。

3-3-1. 北海道の工業団地の面積

(ha)

工業団地名	所在地	工業団地面積	工場等用地面積	分譲済面積	分譲中面積	未分譲面積	その他面積
北海道		24,607.6	14,909.0	8,818.8	5,605.2	499.8	9,689.1
道南地域		280.3	213.3	182.1	16.5	14.7	67.0
函館臨空工業団地	函館市	56.9	27.3	21.3	6.0	0.0	29.6
函館市西桔梗南地場工業団地	函館市	42.7	30.0	30.0	0.0	0.0	12.7
函館テクノパーク	函館市	6.5	2.5	1.4	1.1	0.0	4.0
函館市港地区臨海工業団地	函館市	30.8	24.0	24.0	0.0	0.0	6.8
函館市浅野町工業団地	函館市	7.0	6.3	6.3	0.0	0.0	0.7
テクノポリス函館上磯工業団地	北斗市	25.8	23.5	23.5	0.0	0.0	2.3
追分地区農工団地	北斗市	10.1	8.2	8.2	0.0	0.0	1.9
清水川工業団地	北斗市	18.8	15.3	15.3	0.0	0.0	3.5
萩野工業団地	北斗市	7.0	6.4	6.4	0.0	0.0	0.6
第３清水川工業団地	北斗市	8.0	6.2	6.2	0.0	0.0	1.8
元町団地	知内町	6.8	6.8	1.3	0.0	5.5	0.0
野田生工業団地	八雲町	31.1	29.3	17.4	2.7	9.2	1.8
峠下流通関連団地	七飯町	6.1	4.8	4.1	0.7	0.0	1.3
函館港港町ふ頭港湾関連用地	函館市	7.0	7.0	1.0	6.0	0.0	0.0
函館市弁天町既存産業集積地域	函館市	15.7	15.7	15.7	0.0	0.0	0.0
道央地域		21,644.7	12,869.6	7,092.3	5,376.5	410.1	8,765.6
石狩湾新港工業団地	石狩市・小樽市	2,919.8	1,210.6	729.4	145.8	335.4	1,709.2
空知団地	美唄市・奈井江町	276.6	247.3	137.4	109.9	0.0	29.3
苫小牧東部地域	苫小牧市・安平町・厚真町	10,700.0	5,500.0	1,022.0	4,478.0	0.0	5,200.0
新川地区工業団地	札幌市	14.3	11.1	11.1	0.0	0.0	3.2
東苗穂工業団地	札幌市	4.5	3.5	3.5	0.0	0.0	1.0
丘珠鉄工団地	札幌市	53.3	34.9	34.9	0.0	0.0	18.4
丘珠地区工業団地	札幌市	8.0	5.8	5.8	0.0	0.0	2.2
米里北地区工業団地	札幌市	5.6	5.3	5.3	0.0	0.0	0.3
発寒木工団地	札幌市	17.8	13.1	13.1	0.0	0.0	4.7
発寒鉄工関連団地	札幌市	39.1	33.9	33.9	0.0	0.0	5.2
発寒鉄工団地	札幌市	80.7	61.9	61.9	0.0	0.0	18.8
発寒地区第２工業団地	札幌市	11.4	7.3	7.3	0.0	0.0	4.1
発寒地区第３工業団地	札幌市	4.3	1.3	1.3	0.0	0.0	3.0
発寒地区第４工業団地	札幌市	3.0	2.4	2.4	0.0	0.0	0.6
厚別地区軽工業団地	札幌市	10.1	3.8	3.8	0.0	0.0	6.3
厚別地区第２軽工業団地	札幌市	6.6	4.9	4.9	0.0	0.0	1.7
札幌テクノパーク	札幌市	26.8	12.6	12.4	0.2	0.0	14.2
手稲工業団地	札幌市	32.4	27.8	27.8	0.0	0.0	4.6
札幌手稲山口軽工業団地	札幌市	19.9	13.4	13.4	0.0	0.0	6.5
札幌ハイテクヒル真栄	札幌市	42.7	13.5	13.5	0.0	0.0	29.2
江別第１工業団地	江別市	197.7	139.2	139.2	0.0	0.0	58.5
江別ＲＴＮパーク	江別市	95.9	44.6	43.9	0.8	0.0	51.2
江別第二工業団地	江別市	94.3	86.4	86.4	0.0	0.0	7.9
千歳市第一工業団地	千歳市	55.7	48.2	48.2	0.0	0.0	7.5
千歳市第二工業団地	千歳市	83.0	69.2	69.2	0.0	0.0	13.8
千歳第三工業団地	千歳市	94.6	78.3	77.9	0.4	0.0	16.3
千歳臨空工業団地	千歳市	401.0	213.6	169.2	44.4	0.0	187.4
千歳サイエンスパーク	千歳市	12.5	9.0	5.7	3.3	0.0	3.5
千歳市第４工業団地	千歳市	38.3	31.4	21.1	10.3	0.0	6.9
千歳美々ワールド	千歳市	150.7	111.6	44.6	67.0	0.0	39.1
千歳流通業務団地	千歳市	52.7	30.2	12.2	18.0	0.0	22.5
千歳オフィス・アルカディア	千歳市	39.0	29.8	29.8	0.0	0.0	9.2
千歳市根志越業務団地	千歳市	7.0	6.5	5.0	1.5	0.0	0.5
戸磯軽工業団地	恵庭市	6.1	4.7	4.7	0.0	0.0	1.4
戸磯工業団地	恵庭市	13.3	11.0	11.0	0.0	0.0	2.3
恵庭テクノパーク	恵庭市	127.0	89.1	89.1	0.0	9.1	28.0
恵庭リサーチ・ビジネスパーク	恵庭市	0.8	0.8	0.8	0.0	0.0	0.0
恵庭テクノパークエルム	恵庭市	10.1	7.3	7.3	0.0	0.0	2.8
広島工業団地	北広島市	54.6	45.8	45.8	0.0	0.0	8.8
広島第二工業団地	北広島市	52.6	42.7	42.7	0.0	0.0	9.9
大曲新工業団地	北広島市	33.4	23.8	23.8	0.0	0.0	9.6
大曲第３工業団地	北広島市	50.3	29.0	29.0	0.0	0.0	21.3

出典：北海道「工業団地台帳」

3-3-1. 北海道の工業団地の面積

(ha)

工業団地名	所在地	工業団地面積	工場等用地面積	分譲済面積	分譲中面積	未分譲面積	その他面積
石狩工業団地	石狩市	101.8	85.6	77.6	8.0	0.0	16.2
恵庭工業団地	恵庭市	65.8	65.8	65.8	0.0	0.0	0.0
島松工業団地	恵庭市	11.4	11.4	11.4	0.0	0.0	0.0
戸磯・恵南工業団地	恵庭市	116.1	116.1	116.1	0.0	0.0	0.0
大曲工業団地	北広島市	72.8	67.0	67.0	0.0	0.0	5.8
北広島輪厚工業団地	北広島市	60.9	38.8	8.8	28.4	1.6	22.1
タクト恵庭流通団地	恵庭市	9.0	9.0	9.0	0.0	0.0	0.0
新千歳空港ロジスティクスセンター	千歳市	45.7	33.6	3.8	29.8	0.0	12.1
戸磯南工業団地	恵庭市	11.2	9.4	9.4	0.0	0.0	1.8
銭函工業団地	小樽市	128.6	103.8	98.2	0.0	5.6	24.8
色内ふ頭工業団地	小樽市	8.8	0.7	0.7	0.0	0.0	8.1
勝納ふ頭工業団地	小樽市	41.3	8.3	5.9	2.4	0.0	33.0
岩内港工業団地	岩内町	20.4	12.5	3.8	8.7	0.0	7.9
余市町水産加工団地	余市町	6.7	4.8	4.8	0.0	0.0	1.9
夕張団地	夕張市	11.2	10.3	10.3	0.0	0.0	0.9
第２夕張団地	夕張市	5.5	5.1	5.1	0.0	0.0	0.4
清水沢団地	夕張市	17.2	13.3	13.3	0.0	0.0	3.9
福住団地	夕張市	3.9	3.9	3.9	0.0	0.0	0.0
清水沢第２工業団地	夕張市	6.6	5.9	5.9	0.0	0.0	0.7
夕張緑陽団地	夕張市	11.1	8.0	3.8	4.2	0.0	3.1
岩見沢団地	岩見沢市	17.9	17.5	17.5	0.0	0.0	0.4
東町鉄工団地	岩見沢市	3.3	2.8	2.8	0.0	0.0	0.5
岡山工業団地	岩見沢市	53.9	41.7	37.6	4.2	0.0	12.2
栗沢団地	岩見沢市	35.7	29.7	29.7	0.0	0.0	6.0
南空知流通工業団地	岩見沢市	38.7	35.1	10.5	24.6	0.0	3.6
上幌向工業団地	岩見沢市	43.6	35.3	26.7	8.6	0.0	8.3
道央栗沢団地	岩見沢市	36.8	28.4	1.5	26.9	0.0	8.4
東明団地	美唄市	17.4	15.8	15.8	0.0	0.0	1.6
第２東明団地	美唄市	48.6	45.3	45.3	0.0	0.0	3.3
芦別団地	芦別市	32.6	27.6	27.6	0.0	0.0	5.0
芦別緑泉団地	芦別市	25.6	20.4	20.4	0.0	0.0	5.2
茂尻工業団地	赤平市	16.2	14.6	14.6	0.0	0.0	1.6
豊里工業団地	赤平市	13.6	13.1	13.1	0.0	0.0	0.5
赤平団地	赤平市	28.9	23.9	23.9	0.0	0.0	5.0
赤平第２団地	赤平市	23.1	15.9	15.9	0.0	0.0	7.2
三笠団地	三笠市	74.0	66.9	66.9	0.0	0.0	7.1
三笠第２工業団地	三笠市	31.9	27.4	18.3	9.1	0.0	4.5
滝川団地	滝川市	7.5	6.8	6.8	0.0	0.0	0.7
滝川中央工業団地	滝川市	27.5	24.1	20.1	4.0	0.0	3.4
中空知流通関連団地	滝川市	44.9	37.1	33.8	3.3	0.0	7.8
道央砂川工業団地	砂川市	102.1	74.8	47.9	26.9	0.0	27.3
歌志内団地	歌志内市	8.4	7.3	7.3	0.0	0.0	1.1
歌志内文珠団地	歌志内市	5.3	4.6	3.4	1.2	0.0	0.7
歌志内第二文珠団地	歌志内市	0.3	0.0	0.0	0.0	0.0	0.3
広里工業団地	深川市	71.0	49.2	24.9	24.3	0.0	21.8
南幌工業団地	南幌町	44.3	36.9	16.8	20.1	0.0	7.4
晩翠工業団地	南幌町	42.7	33.9	33.7	0.0	0.2	8.8
奈井江地区中小企業団地	奈井江町	3.6	1.9	1.9	0.0	0.0	1.7
茶志内地区中小企業団地	奈井江町	1.3	1.1	1.1	0.0	0.0	0.2
奈井江団地	奈井江町	28.4	27.6	27.6	0.0	0.0	0.8
鶉工業団地	上砂川町	4.5	4.0	4.0	0.0	0.0	0.5
駒が台工業団地	上砂川町	6.6	5.2	4.7	0.5	0.0	1.4
中町工業団地	上砂川町	8.7	6.6	6.2	0.4	0.0	2.1
本町工業団地	上砂川町	1.3	1.3	1.0	0.3	0.0	0.0
由仁団地	由仁町	8.4	7.5	7.5	0.0	0.0	0.9
中央長沼工業団地	長沼町	31.4	28.0	22.4	5.6	0.0	3.4
栗山団地	栗山町	34.0	29.9	29.9	0.0	0.0	4.1
第二栗山団地	栗山町	24.8	22.0	22.0	0.0	0.0	2.8
第三栗山工業団地	栗山町	62.5	62.5	59.2	3.3	0.0	0.5
新十津川町文京工業団地	新十津川町	2.8	2.1	2.1	0.0	0.0	0.7
妹背牛地区第１団地	妹背牛町	6.8	6.8	6.8	0.0	0.0	0.0
東栄工業団地	秩父別町	5.2	4.7	4.7	0.0	0.0	0.5
雨竜満寿地区工業団地	雨竜町	9.6	8.8	6.3	0.0	2.5	0.8

出典：北海道「工業団地台帳」

3-3-1. 北海道の工業団地の面積

(ha)

工業団地名	所在地	工業団地面積	工場等用地面積	分譲済面積	分譲中面積	未分譲面積	その他面積
沼田団地	沼田町	11.2	10.8	10.3	0.5	0.0	0.4
五ヶ山工業団地	沼田町	2.1	1.7	0.9	0.8	0.0	0.4
栗山工業団地鳩山地区	栗山町	11.7	11.7	11.7	0.0	0.0	0.0
中島軽工業団地	室蘭市	3.2	2.7	2.7	0.0	0.0	0.5
イタンキ工業団地	室蘭市	19.6	13.2	13.2	0.0	0.0	6.4
香川工業用地（第１工区）	室蘭市	9.2	6.1	5.6	0.5	0.0	3.1
香川工業用地（第２工区）	室蘭市	4.2	3.9	1.5	2.4	0.0	0.3
陣屋地先工業団地	室蘭市	61.1	52.7	52.7	0.0	0.0	8.4
崎守埠頭関連工業団地	室蘭市	70.1	41.1	41.1	0.0	0.0	29.0
築地町臨港業務団地	室蘭市	2.8	2.6	0.4	2.2	0.0	0.2
日の出町流通・軽工業団地	室蘭市	1.4	1.2	1.2	0.0	0.0	0.2
沼ノ端第二地区中小企業団地	苫小牧市	26.5	15.8	15.5	0.3	0.0	10.7
明野軽工業団地	苫小牧市	173.2	161.3	145.4	9.7	6.2	11.9
明野準工業団地	苫小牧市	35.9	20.6	20.6	0.0	0.0	15.3
明野北工業団地	苫小牧市	203.0	131.1	67.1	64.0	0.0	71.9
錦西ニュータウン軽工業団地	苫小牧市	5.4	4.1	2.0	2.1	0.0	1.3
沼ノ端南工業団地	苫小牧市	30.1	21.4	14.6	0.8	6.0	8.7
ウトナイ住宅・商工業団地	苫小牧市	127.3	65.8	7.0	58.8	0.0	61.5
ウトナイ工業団地	苫小牧市	52.2	48.3	5.2	2.1	41.0	3.9
苫小牧西部工業基地	苫小牧市	1,720.9	1,155.8	1,100.1	55.7	0.0	565.1
川上工業団地	登別市	16.7	11.8	11.8	0.0	0.0	4.9
松ケ枝地区中小企業団地（Ｂ）	伊達市	4.0	3.5	3.5	0.0	0.0	0.5
伊達市松ケ枝地区中小企業団地（Ａ）	伊達市	2.7	2.6	2.6	0.0	0.0	0.1
伊達市松ケ枝地区中小企業（Ｃ）	伊達市	7.8	6.0	6.0	0.0	0.0	1.8
伊達長和工業団地（Ａブロック）	伊達市	2.0	1.3	0.8	0.5	0.0	0.7
伊達長和工業団地（Ｂブロック）	伊達市	2.6	2.5	0.0	0.0	2.5	0.1
入江工業団地	洞爺湖町	3.6	3.2	3.2	0.0	0.0	0.4
入江水産団地	洞爺湖町	7.8	3.2	3.2	0.0	0.0	4.6
石山工業団地	白老町	62.0	40.6	27.2	13.4	0.0	21.4
石山特別工業地区	白老町	11.2	5.9	4.4	1.5	0.0	5.3
白老港臨海部	白老町	11.9	9.5	2.2	7.3	0.0	2.4
豊沢工業団地	厚真町	32.6	27.1	3.4	23.7	0.0	5.5
安平工業団地	安平町	23.4	14.4	14.4	0.0	0.0	9.0
早来臨空工業団地	安平町	34.1	21.3	21.3	0.0	0.0	12.8
北町工業団地	安平町	4.9	3.7	0.4	3.3	0.0	1.2
穂別栄工業団地	むかわ町	6.5	6.2	6.2	0.0	0.0	0.3
室蘭市臨港地区東部地域	室蘭市	849.8	849.8	849.8			
室蘭市臨港地区西部地域	室蘭市	143.0	143.0	143.0			
日高町富川平松団地	日高町	7.8	6.1	3.6	2.5	0.0	1.7
道北地域		388.5	288.7	253.6	18.6	16.5	99.8
旭川工業団地	旭川市	96.3	79.3	79.3	0.0	0.0	17.0
旭川リサーチパーク	旭川市	17.3	13.5	7.9	5.6	0.0	3.8
士別市駅南工業団地	士別市	8.4	7.0	5.6	1.4	0.0	1.4
徳田工業団地	名寄市	14.6	12.3	12.3	0.0	0.0	2.3
食品加工流通団地	名寄市	9.6	7.3	7.0	0.3	0.0	2.3
豊里工業団地	名寄市	16.9	16.5	16.5	0.0	0.0	0.4
花園工業団地	富良野市	9.2	7.2	7.2	0.0	0.0	2.0
学田三区工業団地	富良野市	2.6	1.4	1.4	0.0	0.0	1.2
鷹栖工業団地	鷹栖町	15.2	15.2	10.5	0.0	4.7	0.0
東神楽工業団地	東神楽町	23.3	18.8	18.8	0.0	0.0	4.5
比布町農工団地	比布町	9.9	9.9	1.5	8.4	0.0	0.0
金富工業団地	愛別町	2.2	2.2	2.2	0.0	0.0	0.0
上川町栄町工業団地	上川町	2.4	1.6	0.9	0.0	0.7	0.8
中富良野工業団地	中富良野町	0.5	0.3	0.3	0.0	0.0	0.2
和寒工業団地	和寒町	15.7	15.2	13.5	0.0	1.7	0.5
留萌市水産加工団地	留萌市	7.8	5.7	5.7	0.0	0.0	2.1
大黒町臨海工業団地	稚内市	35.3	19.3	19.3	0.0	0.0	16.0
天北臨海工業団地	稚内市	58.0	24.8	24.5	0.3	0.0	33.2
浜頓別工業団地	浜頓別町	24.2	20.1	17.5	2.6	0.0	4.1
頓別水産加工工業団地	浜頓別町	19.1	11.1	1.7	0.0	9.4	8.0

出典：北海道「工業団地台帳」

3-3-1. 北海道の工業団地の面積

(ha)

工業団地名	所在地	工業団地面積	工場等用地面積	分譲済面積	分譲中面積	未分譲面積	その他面積
オホーツク地域		169.2	109.9	99.3	10.6	0.0	59.3
北見工業団地	北見市	67.2	51.4	50.0	1.4	0.0	15.8
北見ハイテクパーク	北見市	4.2	3.2	1.3	1.9	0.0	1.0
能取工業団地	網走市	88.3	49.6	42.3	7.3	0.0	38.7
大成工業団地	紋別市	9.5	5.7	5.7	0.0	0.0	3.8
十勝地域		1,267.1	741.0	643.0	80.3	23.2	526.1
帯広工業団地	帯広市	630.5	221.4	221.4	0.0	0.0	409.1
製材団地	帯広市	17.6	10.6	10.6	0.0	0.0	7.0
新帯広工業団地	帯広市	42.6	33.7	33.7	0.0	0.0	8.9
帯広市西２０条北工業団地	帯広市	48.9	36.8	24.1	12.7	0.0	12.1
音更町開進工業団地	音更町	6.9	5.8	5.8	0.0	0.0	1.1
音更町ＩＣ工業団地	音更町	36.3	28.9	12.7	9.9	11.8	7.4
桜が丘工業団地	清水町	18.4	15.5	15.0	0.5	0.0	2.9
芽室西工業団地	芽室町	34.7	27.0	27.0	0.0	0.0	7.7
芽室東第一工業団地	芽室町	20.2	16.7	16.7	0.0	0.0	3.5
弥生工業団地	芽室町	3.8	2.8	2.8	0.0	0.0	1.0
芽室東第２工業団地	芽室町	30.5	25.5	25.5	0.0	0.0	5.0
芽室東第３工業団地	芽室町	71.5	57.8	57.8	0.0	0.0	13.7
芽室東第４工業団地	芽室町	36.5	28.4	28.4	0.0	0.0	8.1
芽室東第５工業団地	芽室町	31.8	31.8	20.0	7.5	4.3	0.0
大樹町川南工業団地	大樹町	4.0	2.5	1.2	1.3	0.0	1.5
中広尾工業団地	広尾町	18.8	8.0	8.0	0.0	0.0	10.8
リバーサイド幕別工業団地	幕別町	41.5	28.3	21.1	7.2	0.0	13.2
札内東工業団地	幕別町	23.8	17.7	15.8	1.9	0.0	6.1
利別第１農工団地	池田町	33.0	31.2	29.9	1.3	0.0	1.8
利別第２農工団地	池田町	21.7	21.5	0.0	21.5	0.0	0.2
池田北工業団地	池田町	15.2	12.7	6.4	4.1	2.2	2.5
本別町南地区工業団地	本別町	7.4	5.9	1.9	0.0	4.0	1.5
本別勇愛工業団地	本別町	2.3	2.3	1.5	0.8	0.0	0.0
十勝港工業団地	広尾町	26.0	25.0	12.5	11.6	0.9	1.0
西18条北1丁目地域	帯広市	19.3	19.3	19.3	0.0	0.0	0.0
東4条南16丁目地域	帯広市	23.9	23.9	23.9	0.0	0.0	0.0
釧路・根室地域		857.8	686.5	548.5	102.7	35.3	171.3
釧路白糠団地	釧路市・白糠町	340.3	248.8	190.4	58.4	0.0	91.5
大楽毛水産加工団地	釧路市	38.0	36.4	36.4	0.0	0.0	1.6
布伏内工業団地	釧路市	17.0	11.6	10.1	1.5	0.0	5.4
釧路愛国ソフトパーク	釧路市	5.6	5.4	3.4	2.0	0.0	0.2
釧路益浦軽工業団地	釧路市	10.5	9.3	3.1	6.2	0.0	1.2
西港臨海工業団地	釧路市	279.9	228.2	201.9	26.3	0.0	51.7
音別工業団地	釧路市	54.3	54.3	50.9	3.4	0.0	0.0
尺別工業団地	釧路市	30.0	30.0	0.0	0.0	30.0	0.0
東陽工業団地	釧路町	10.3	7.5	2.2	0.0	5.3	2.8
釧路内陸標茶工業団地	標茶町	13.3	9.1	7.4	1.7	0.0	4.2
コイトイ団地	白糠町	24.9	22.9	22.9	0.0	0.0	2.0
西庶路軽工業団地	白糠町	22.7	17.9	17.9	0.0	0.0	4.8
花咲港工業団地	根室市	11.0	5.1	1.9	3.2	0.0	5.9

出典：北海道「工業団地台帳」

3-3-2. 地域別工場立地件数

地域名	H16年	H17年	H18年	H19年	H20年	H21年	H22年	H23年	H24年	H25年
全国	1,290	1,531	1,773	1,780	1,619	867	786	869	945	848
北海道	51	57	62	64	35	35	20	27	27	28
道南地域	3	5	7	5	4	1	2	1	0	1
渡島	3	5	4	5	4	1	2	1		0
檜山	0	0	3	0	0	0	0	0	0	1
道央地域	30	32	44	36	24	18	6	16	18	20
石狩	9	13	14	13	11	8	1	7	7	12
後志	9	10	11	7	6	0	1	1	1	3
空知	5	6	10	5	4	9	3	4	6	0
胆振	6	3	9	10	3	1	1	4	4	5
日高	1	0	0	1	0	0	0	0	0	0
道北地域	8	8	3	2	4	6	5	5	4	3
上川	5	8	2	1	4	6	5	5	4	3
留萌	1	0	1	0	0	0	0	0	0	0
宗谷	2	0	0	1	0	0	0	0	0	0
オホーツク地域	1	3	2	3	2	0	2	1	1	1
オホーツク	1	3	2	3	2	0	2	1	1	1
十勝地域	5	5	1	8	1	4	3	3	3	2
十勝	5	5	1	8	1	4	3	3	3	2
釧路・根室地域	4	4	5	10	0	6	2	1	1	1
釧路	4	4	3	9	0	5	2	1	1	1
根室	0	0	2	1	0	1	0	0	0	0

地域名	H26年	H27年	H28年	H29年	H30年	R元年	R2年			
全国	1,036	1,070	1,026	1,035	1,123	990	826			
北海道	29	21	19	26	23	20	21			
道南地域	0	1	3	2	1	0	0			
渡島	0	1	3	2	1	0	0			
檜山	0	0	0	0	0	0	0			
道央地域	16	13	12	15	14	16	16			
石狩	8	5	5	8	5	8	10			
後志	2	1	5	3	3	5	2			
空知	0	4	1	3	3	2	2			
胆振	6	3	1	1	3	1	2			
日高	0	0	0	0	0	0	0			
道北地域	3	1	1	2	2	1	0			
上川	3	0	1	2	1	1	0			
留萌	0	0	0	0	0	0	0			
宗谷	0	1	0	0	1	0	0			
オホーツク地域	1	3	2	5	5	1	1			
オホーツク	1	3	2	5	5	1	1			
十勝地域	6	0	0	0	1	0	3			
十勝	6	0	0	0	1	0	3			
釧路・根室地域	3	3	1	2	0	2	1			
釧路	3	3	1	1	0	2	1			
根室	0	0	0	1	0	0	0			

出典：北海道経済産業局「北海道の工場立地動向調査」

3-3-3. 特許出願件数

事項 / 年	特許出願件数			特許登録件数		
	全国		北海道	全国		北海道
	総出願件数	日本人によるもの	日本人によるもの	総登録件数	日本人によるもの	日本人によるもの
H10	401,932	359,381	1,124	141,448	125,704	428
11	405,655	360,180	1,091	150,059	133,960	499
12	436,865	387,364	1,282	125,880	112,269	462
13	439,175	386,767	1,231	121,742	109,375	274
14	421,044	369,458	1,112	120,018	108,515	289
15	413,092	362,711	1,108	122,511	110,835	329
16	423,081	368,416	1,164	124,192	112,527	347
17	427,078	367,960	1,188	122,944	111,088	321
18	408,674	347,060	1,047	141,399	126,804	356
19	396,291	333,498	975	164,954	145,040	370
20	391,002	330,110	901	176,950	151,765	376
21	348,596	295,315	838	193,349	164,459	352
22	344,598	290,081	754	222,693	187,237	406
23	342,610	287,580	748	238,323	197,594	471
24	342,796	287,013	710	274,791	224,917	520
25	328,436	271,731	668	277,079	225,571	512
26	325,989	265,959	587	227,142	177,750	365
27	318,721	258,839	663	189,358	146,749	372
28	318,381	260,244	662	203,087	160,643	351
29	318,481	260,292	631	199,577	156,844	330
30	313,567	253,630	670	194,525	152,440	332
R元	307,969	245,372	597	179,910	140,865	324
2	288,472	227,348	631	179,383	140,322	345

出典：特許庁「特許行政年次報告書」
注：総出願件数及び総登録件数は、外国人によるものを含む。

3-3-4. 北海道の海外進出企業の推移

進出年及び進出企業数（2020年12月現在）

進出年	各年の進出数	計
1984	3	3
1985	1	4
1990	3	7
1995	1	8
1998	1	9
2000	8	17
2001	4	21
2002	2	23
2003	2	25
2004	2	27
2005	5	32
2006	5	37
2007	2	39
2008	9	48
2009	5	53
2010	8	61
2011	9	70
2012	12	82
2013	16	98
2014	16	114
2015	21	135
2016	15	150
2017	14	164
2018	11	175
2019	16	191
2020	2	193
2021	1	194
不明	228	422

出典：ジェトロ北海道「北海道企業の海外事業活動」（2018年8月現在）

注：「海外進出企業リスト」（2018年8月現在）は、ジェトロ北海道と北海道が実施した「海外事業展開に関するアンケート調査」（調査時期：2018年2月～3月）「フォローアップ」（調査時期：2018年4月～6月）の調査結果。この調査結果は情報の完全な正確性・網羅性を保証するものではない。

進出国別一覧（2020年7月）

進出地域	地域計	進出先	企業数
北東アジア	182	中国	109
		台湾	35
		香港	17
		韓国	16
		モンゴル	5
東南アジア	144	タイ	41
		シンガポール	28
		マレーシア	17
		ベトナム	36
		インドネシア	7
		フィリピン	5
		ミャンマー	7
		カンボジア	2
		ラオス	1
南西アジア	5	パキスタン	1
		インド	2
		バングラデシュ	1
		スリランカ	1
北米	41	アメリカ	39
		カナダ	2
中南米	6	メキシコ	1
		ドミニカ共和国	1
		アルゼンチン	1
		エクアドル	1
		チリ	1
		ペルー	1
欧州	16	ハンガリー	1
		ドイツ	4
		フィンランド	2
		エストニア	1
		イタリア	2
		イギリス	2
		オランダ	1
		スペイン	2
		フランス	1
		イタリア	1
ロシアCIS	21	ロシア	19
		カザフスタン	1
		ウクライナ	1
中東	2	UAE	1
		ザンビア	1
オセアニア	5	オーストラリア	4
		ニュージーランド	1
合計			422

出典：ジェトロ北海道、道経済部国際経済室調べ

3-3-5. 情報サービス産業の事業所数、従業者数、年間売上高

事項 / 都道府県名	ソフトウェア業			情報処理・提供サービス業			インターネット附随サービス業		
	H30.7.1現在		H29	H30.7.1現在		H29	H30.7.1現在		H29
	事業所数	従業者数（人）	年間売上高（百万円）	事業所数	従業者数（人）	年間売上高（百万円）	事業所数	従業者数（人）	年間売上高（百万円）
全国	21,953	707,642	14,840,052	9,855	310,744	7,288,796	2,892	59,462	1,979,178
北海道	618	18,188	343,011	419	5,646	72,497	177	1,029	12,621
青森	61	935	11,888	65	557	6,943	6	12	55
岩手	111	1,097	16,436	31	1,033	15,226	2	2	x
宮城	338	8,511	135,317	198	1,907	35,856	17	234	7,538
秋田	65	778	9,873	40	240	2,997	2	2	x
山形	76	1,256	17,503	47	404	9,297	20	34	186
福島	145	2,225	23,599	99	1,406	25,511	12	68	1,317
茨城	369	7,444	85,931	60	3,368	51,618	15	25	86
栃木	182	3,035	35,937	94	950	16,962	14	29	553
群馬	240	4,876	68,313	79	802	13,385	19	247	4,999
埼玉	535	10,112	168,419	357	4,760	58,357	162	401	7,030
千葉	360	12,134	261,299	464	6,941	125,090	54	158	3,521
東京	7,246	320,339	7,710,454	3,125	169,037	4,677,553	805	42,128	1,657,865
神奈川	1,857	76,237	1,825,482	609	17,537	376,752	242	1,831	65,754
新潟	294	6,072	72,474	112	1,647	34,736	28	199	1,942
富山	127	3,591	54,896	41	1,221	19,239	2	6	x
石川	223	4,963	128,370	63	1,238	17,656	15	85	1,318
福井	89	1,796	21,399	57	584	10,379	1	2	x
山梨	87	1,291	24,339	43	407	5,840	6	9	26
長野	320	6,257	116,351	117	1,290	28,125	28	88	928
岐阜	147	1,631	20,348	131	2,178	41,805	20	165	1,499
静岡	479	9,155	155,202	106	2,671	35,674	168	2,220	33,832
愛知	1,246	40,818	855,944	522	16,734	277,867	329	3,963	60,093
三重	111	2,112	29,104	93	820	17,012	9	36	240
滋賀	115	1,126	18,686	51	808	15,891	12	48	617
京都	291	5,302	94,705	181	2,571	28,982	40	373	6,332
大阪	2,327	81,496	1,404,481	1,130	35,778	855,321	186	1,865	45,057
兵庫	688	11,541	178,552	199	2,322	57,716	45	347	9,266
奈良	53	140	1,310	40	179	1,757	6	28	156
和歌山	65	796	13,881	42	452	5,115	3	12	259
鳥取	45	436	7,640	19	376	5,716	10	48	1,395
島根	69	912	9,548	16	271	3,540	5	43	543
岡山	241	4,954	66,899	110	1,956	27,123	21	121	1,156
広島	429	8,963	111,818	203	2,619	58,124	52	186	4,032
山口	122	1,626	19,901	48	527	9,012	8	74	1,157
徳島	61	523	9,814	19	532	4,747	2	2	x
香川	131	1,956	29,984	33	413	7,604	5	41	869
愛媛	147	1,897	29,158	55	768	9,575	22	112	1,742
高知	49	1,064	16,310	22	189	1,900	10	32	361
福岡	1,008	25,952	457,213	281	5,421	114,734	243	1,720	30,539
佐賀	38	389	3,965	36	423	4,910	4	140	1,329
長崎	107	1,439	15,677	59	685	5,625	3	6	35
熊本	191	2,863	35,384	67	1,335	10,959	15	79	674
大分	110	2,232	35,119	44	352	5,170	5	10	51
宮崎	64	1,132	11,353	56	1,280	13,376	6	483	5,538
鹿児島	90	2,319	34,819	96	513	13,837	9	86	1,184
沖縄	185	3,732	41,948	79	7,597	51,687	31	635	5,424
北海道	618	18,188	343,011	419	5,646	72,497	177	1,029	12,621
東北	1,090	20,874	287,090	592	7,194	130,566	87	551	11,038
関東	10,876	435,468	10,180,174	4,831	203,802	5,325,557	1,317	44,828	1,739,834
北陸	439	10,350	204,665	161	3,043	47,274	18	93	1,318
中部	2,303	59,973	1,176,949	969	23,693	400,483	554	6,472	96,592
近畿	3,539	100,401	1,711,615	1,643	42,110	964,782	292	2,673	61,687
中国	906	16,891	215,806	396	5,749	103,515	96	472	8,283
四国	388	5,440	85,266	129	1,902	23,826	39	187	2,972
九州	1,608	36,326	593,530	639	10,009	168,611	285	2,524	39,350
沖縄	185	3,732	41,948	79	7,597	51,687	31	635	5,424

出典： 経済産業省「平成30年特定サービス産業実態調査」

3-3-6. 高等学校の進路別進学率

事項 / 都道府県名	高等学校（全日制・定時制）令和3年3月					高等学校（通信制）令和2年度間				
	卒業者（人）	大学等進学者（人）	専修学校進学者（人）	大学等進学率（%）	専修学校進学率（%）	卒業者（人）	大学等進学者（人）	専修学校進学者（人）	大学等進学率（%）	専修学校進学率（%）
全国	1,012,007	580,550	175,185	57.3	17.3	64,893	12,626	16,043	19.5	24.7
北海道	39,200	18,908	9,354	48.2	23.9	7,132	2,139	1,812	30.0	25.4
青森	10,798	5,330	1,754	49.3	16.2	244	37	48	15.2	19.7
岩手	10,345	4,698	2,021	45.4	19.5	315	41	78	13.0	24.8
宮城	18,805	9,744	3,394	51.8	18.0	1,471	255	449	17.3	30.5
秋田	7,392	3,559	1,349	48.1	18.2	89	10	18	11.2	20.2
山形	9,381	4,355	1,858	46.4	19.8	136	14	32	10.3	23.5
福島	15,802	7,539	2,756	47.7	17.4	836	153	226	18.3	27.0
茨城	24,359	12,833	4,719	52.6	19.4	6,380	1,207	1,489	18.9	23.3
栃木	16,721	9,045	3,120	54.0	18.7	575	143	170	24.9	29.6
群馬	16,255	8,798	2,903	54.1	17.9	217	32	45	14.7	20.7
埼玉	55,098	33,440	10,373	60.6	18.8	1,295	172	312	13.3	24.1
千葉	48,202	28,068	9,670	58.1	20.1	2,875	620	771	21.6	26.8
東京	98,943	68,292	12,239	68.9	12.4	3,698	690	713	18.7	19.3
神奈川	65,293	41,218	11,538	63.0	17.7	1,162	121	207	10.4	17.8
新潟	17,158	8,395	4,830	48.3	28.2	709	102	244	14.4	34.4
富山	8,720	4,775	1,516	54.7	17.4	56	11	13	19.6	23.2
石川	9,872	5,711	1,423	57.9	14.4	186	57	31	30.6	16.7
福井	7,089	4,220	1,055	59.5	14.9	72	12	19	16.7	26.4
山梨	7,727	4,536	1,387	58.7	18.0	1,558	378	222	24.3	14.2
長野	17,985	9,132	3,943	50.7	21.9	1,372	227	308	16.5	22.4
岐阜	17,565	10,065	2,489	57.3	14.2	930	164	255	17.6	27.4
静岡	31,272	16,854	5,435	53.9	17.4	451	69	87	15.3	19.3
愛知	62,134	37,186	8,645	59.8	13.9	2,180	282	810	12.9	37.2
三重	15,116	7,949	2,243	52.5	14.8	794	135	201	17.0	25.3
滋賀	12,524	7,190	2,183	57.4	17.4	344	42	61	12.2	17.7
京都	22,049	15,399	3,033	69.8	13.8	680	169	149	24.9	21.9
大阪	70,339	45,229	10,911	64.3	15.5	5,900	943	1,522	16.0	25.8
兵庫	43,957	28,285	6,205	64.3	14.1	1,677	481	448	28.7	26.7
奈良	11,180	6,909	1,454	61.8	13.0	2,276	384	875	16.9	38.4
和歌山	7,968	4,305	1,458	54.0	18.3	190	42	20	22.1	10.5
鳥取	4,718	2,185	935	46.2	19.8	67	7	7	10.4	10.4
島根	5,837	2,765	1,255	47.3	21.5	282	38	84	13.5	29.8
岡山	16,792	9,103	3,138	54.2	18.7	1,673	324	328	19.4	19.6
広島	22,463	13,887	2,783	61.8	12.4	664	113	114	17.0	17.2
山口	10,503	4,643	1,706	44.2	16.2	1,049	170	239	16.2	22.8
徳島	5,886	3,328	980	56.5	16.6	38	7	3	18.4	7.9
香川	8,437	4,658	1,471	55.2	17.4	317	124	62	39.1	19.6
愛媛	10,570	5,696	2,063	53.8	19.5	1,039	137	224	13.2	21.6
高知	5,755	2,948	992	51.2	17.2	163	23	24	14.1	14.7
福岡	40,648	22,173	7,475	54.5	18.4	901	117	202	13.0	22.4
佐賀	7,550	3,453	1,387	45.7	18.4	136	18	31	13.2	22.8
長崎	11,590	5,519	1,972	47.6	17.0	293	38	51	13.0	17.4
熊本	14,750	6,964	3,021	47.2	20.5	1,073	182	249	17.0	23.2
大分	9,557	4,754	2,058	49.7	21.5	211	35	53	16.6	25.1
宮崎	9,653	4,460	1,694	46.1	17.5	276	35	35	12.7	12.7
鹿児島	13,956	6,298	3,065	45.1	22.0	4,247	808	1,341	19.0	31.6
沖縄	14,093	5,749	3,932	40.7	27.9	6,664	1,318	1,361	19.8	20.4
北海道	39,200	18,908	9,354	2,804.0	0.0	7,132	2,139	1,812	0.0	7.9
東北	89,681	43,620	17,962	48.6	20.0	3,800	612	1,095	16.1	28.8
関東	332,598	206,230	55,949	62.0	16.8	17,760	3,363	3,929	18.9	22.1
北陸	25,681	14,706	3,994	57.3	15.6	314	80	63	25.5	20.1
中部	144,072	81,186	22,755	56.4	15.8	5,727	877	1,661	15.3	29.0
近畿	168,017	107,317	25,244	63.9	15.0	11,067	2,061	3,075	18.6	27.8
中国	60,313	32,583	9,817	54.0	16.3	3,735	652	772	17.5	20.7
四国	30,648	16,630	5,506	54.3	18.0	1,557	291	313	18.7	20.1
九州	107,704	53,621	20,672	49.8	19.2	7,137	1,233	1,962	17.3	27.5
沖縄	14,093	5,749	3,932	0.0	0.0	6,664	1,318	1,361	0.0	0.0

出典： 文部科学省「令和3年度学校基本調査」

注１： 大学等進学者とは、大学の学部・通信教育部・別科、短期大学の本科・通信教育部・別科、高等学校・特別支援学校高等部の専攻科への進学者である。

注２： 専修学校進学者とは、専門課程に進学した者を指す。

3-3-7. 北海道の在留外国人数の推移（国籍別）

国　名	H24	H25	H26	H27	H28	H29	H30	R1	R2
総数	22,027	22,629	23,534	25,692	28,869	32,408	36,899	42,485	38,725
アジア	17,901	18,237	18,840	20,514	23,055	26,251	30,131	35,077	33,811
アフガニスタン	62	76	55	63	58	56	66	79	79
アラブ首長国連邦	−	−	−	−	−	−	−	−	−
ミャンマー	35	35	45	45	217	359	549	796	969
バーレーン	−	−	−	−	−	−	−	1	1
ブータン	1	1	−	1	3	5	6	10	9
バングラデシュ	111	114	127	133	147	158	166	204	183
ブルネイ	1	1	1	1	1	1	2	2	3
カンボジア	14	11	9	52	127	138	199	280	342
スリランカ	55	60	57	72	80	108	118	122	135
中国	9,331	9,176	9,219	9,153	9,138	9,244	9,648	10,633	9,523
台湾	256	418	540	794	1,011	1,185	1,455	1,800	1,126
キプロス	−	−	1	1	1	1	1	−	−
東ティモール	−	−	−	−	−	−	−	−	−
インド	136	140	151	154	221	305	498	717	778
インドネシア	206	221	265	283	369	514	656	945	936
イラン	18	14	19	21	21	22	30	25	23
イラク	7	−	−	4	5	−	−	−	−
イスラエル	5	6	5	6	7	8	10	12	12
ヨルダン	5	6	4	2	4	3	4	2	3
韓国・朝鮮	5,148	5,080	4,848	****	****	****	****	****	****
韓国	****	****	****	4,190	4,213	4,354	4,507	4,564	4,164
朝鮮	****	****	****	699	669	645	606	570	564
クウェート	1	−	−	−	−	1	1	1	1
ラオス	15	13	19	13	11	9	11	11	10
レバノン	1	1	−	−	−	−	−	−	−
マレーシア	140	157	169	171	195	231	272	316	250
モンゴル	129	125	146	147	196	234	266	361	382
オマーン	−	−	1	1	1	1	−	−	
モルディブ	2	3	2	2	2	3	7	4	3
ネパール	295	348	428	564	671	703	778	851	788
パキスタン	109	136	157	206	207	232	244	287	311
フィリピン	1,229	1,278	1,311	1,409	1,561	1,800	1,991	2,288	2,265
カタール	−	−	−	−	−	−	−	−	−
サウジアラビア	2	2	6	8	7	10	14	11	11
シリア	7	7	7	9	7	6	9	7	6
シンガポール	25	31	36	38	51	48	51	53	55
タイ	283	326	412	483	553	605	665	759	802
トルコ	12	14	14	15	17	25	34	39	25
ベトナム	260	436	784	1,772	3,283	5,236	7,266	9,327	10,052
イエメン	−	−	−	−	−	−	−	−	−
パレスチナ	−	1	2	2	1	1	1	−	−
ヨーロッパ	1,526	1,666	1,848	2,106	2,396	2,586	2,836	3,109	1,902
アルバニア	−	1	1	−	−	−	−	−	
オーストリア	18	16	18	19	23	20	32	20	15
ベルギー	11	14	15	9	12	20	11	19	16
ブルガリア	5	8	8	9	8	9	12	16	9
ベラルーシ	3	3	3	3	7	6	5	7	7
クロアチア	6	4	5	6	7	10	12	9	7
チェコ	5	6	14	19	24	23	27	47	10
デンマーク	5	8	8	26	85	115	116	161	13
エストニア	1	−	−	−	2	3	2	3	2
フィンランド	21	23	28	32	36	32	38	42	35
フランス	111	120	148	185	226	267	283	343	212
ドイツ	95	100	108	123	146	146	165	172	122
ギリシャ	3	3	4	7	8	6	8	5	3
ハンガリー	11	14	21	18	16	15	21	25	15
アイスランド	5	1	1	1	3	2	2	4	4

出典：法務省「在留外国人統計」
注：各年12月末現在の数値

3-3-7. 北海道の在留外国人数の推移（国籍別）

国　名	H24	H25	H26	H27	H28	H29	H30	R1	R2
アイルランド	50	46	50	50	64	67	76	83	48
イタリア	29	35	40	51	53	61	75	90	73
キルギス	6	5	6	7	8	15	10	18	15
カザフスタン	15	18	14	16	12	13	13	13	11
リヒテンシュタイン	－	－	－	－	－	－	－	－	－
ルクセンブルク	1	1	2	2	2	2	1	1	1
ラトビア	1	1	1	2	2	4	5	9	10
リトアニア	11	10	12	11	12	11	12	10	9
モナコ	－	－	－	－	－	****	****	****	****
マルタ	1	1	1	1	1	2	1	1	1
モルドバ	1	－	1	－	－	－	－	1	－
マケドニア	－	－	－	－	－	－	1	2	3
オランダ	9	9	10	19	24	39	36	43	25
ノルウェー	11	12	19	2	6	9	12	20	12
ポーランド	47	37	41	53	68	72	75	75	53
ポルトガル	7	6	4	10	7	15	13	10	8
ルーマニア	21	23	24	25	24	25	29	30	23
ロシア	506	511	502	498	510	523	530	553	508
サンマリノ	－	－	－	－	－	－	－	－	－
スペイン	24	42	44	41	42	68	81	80	41
スウェーデン	18	17	21	34	34	31	29	32	24
スイス	27	30	31	36	38	37	39	38	32
トルクメニスタン	－	1	－	－	－	－	－	2	1
タジキスタン	－	－	1	2	1	1	－	1	－
英国	388	487	584	720	799	831	951	991	442
ウクライナ	27	24	24	24	23	24	26	23	25
ウズベキスタン	15	14	13	21	21	19	23	30	34
ユーゴスラビア	－	****	****	****	****	****	****	****	****
アルメニア	1	1	－	－	－	1	－	1	－
アゼルバイジャン	2	3	4	5	5	5	4	6	7
アンドラ	****	****	****	****	1	1	2	1	－
ジョージア（グルジア）	1	1	1	1	1	2	3	－	－
スロベニア	1	2	5	8	12	14	17	17	6
スロバキア	4	6	9	10	20	14	22	33	9
ボスニア・ヘルツェゴビナ	1	1	1	－	3	3	8	9	4
セルビア・モンテネグロ	1	1	1	－	－	－	－	－	－
モンテネグロ	－	－	－	－	－	－	－	1	－
セルビア	－	－	－	－	－	3	8	12	7
コソボ共和国	－	－	－	－	－	－	－	－	－
アフリカ	275	258	293	289	331	377	441	439	393
アルジェリア	－	－	1	1	1	1	3	2	2
ブルンジ	－	－	－	－	－	－	－	－	－
ボツワナ	－	－	2	2	4	－	－	－	1
カメルーン	4	3	4	5	4	5	5	6	5
中央アフリカ	1	1	－	－	－	－	－	－	－
チャド	－	－	－	－	－	1	1	1	1
コンゴ共和国	－	－	－	－	－	－	－	－	－
コンゴ民主共和国	1	1	1	1	－	2	5	7	9
カーボベルデ	－	－	－	－	1	1	3	3	2
コモロ	－	－	－	－	－	－	1	1	1
ベナン	2	1	2	2	3	3	3	1	2
ジブチ	－	－	－	－	－	－	－	－	－
エチオピア	11	14	7	18	13	12	12	7	8
赤道ギニア	****	****	****	****	－	－	－	－	－
エリトリア	7	1	2	1	1	5	7	6	6
ガボン	－	－	－	1	1	1	－	－	6
ガーナ	11	10	10	9	9	5	6	9	9
ギニア	7	7	10	11	10	7	11	15	14
ガンビア	－	－	－	－	2	3	2	2	2
ギニアビサウ	1	－	－	－	－	－	－	1	－

出典：法務省「在留外国人統計」
注：各年12月末現在の数値

3-3-7. 北海道の在留外国人数の推移（国籍別）

国　名	H24	H25	H26	H27	H28	H29	H30	R1	R2
コートジボワール	7	7	7	7	8	8	8	7	7
ケニア	12	9	14	15	13	10	10	14	14
リベリア	－	－	－	－	－	－	－	－	－
リビア	1	1	1	1	－	1	－	－	－
レソト	****	****	－	－	－	－	－	－	－
マダガスカル	11	12	14	15	18	21	21	13	8
マリ	1	1	1	1	1	1	2	2	1
モーリタニア	1	1	1	2	1	－	－	－	－
モロッコ	6	5	7	7	7	8	12	14	18
マラウイ	2	3	3	7	12	16	18	16	14
モーリシャス	8	3	5	4	5	9	13	8	7
モザンビーク	－	－	4	5	6	4	4	1	1
ニジェール	－	－	－	－	－	－	－	－	－
ナイジェリア	17	12	12	19	29	34	45	51	50
ナミビア	－	－	－	－	－	－	－	2	2
ルワンダ	2	1	1	1	1	1	1	1	1
セネガル	10	10	10	14	15	15	17	16	10
シエラレオネ	－	－	－	－	－	－	－	－	－
ソマリア	－	－	－	－	－	－	－	－	－
スーダン	4	4	4	－	1	1	6	6	10
エスワティニ（スワジランド）	－	－	－	－	－	－	－	－	－
サントメ・プリンシペ	****	****	－	－	－	－	－	－	－
セーシェル	－	－	－	－	－	－	－	－	－
南スーダン	－	****	****	****	****	****	****	****	****
タンザニア	8	8	3	4	4	5	4	5	8
トーゴ	1	1	1	1	1	1	2	1	1
チュニジア	1	1	6	6	6	8	8	10	11
ウガンダ	15	15	12	13	13	16	21	15	15
南アフリカ共和国	22	21	19	19	23	34	36	34	25
エジプト	89	95	105	72	87	99	102	112	79
ブルキナファソ	2	1	6	5	5	1	3	3	3
ザンビア	8	7	16	18	23	34	41	37	37
ジンバブエ	2	2	2	2	2	2	5	8	8
アンゴラ	－	－	－	－	－	1	2	2	1
南スーダン共和国	****	－	－	－	1	1	1	－	－
北米	1,366	1,422	1,486	1,560	1,674	1,717	1,850	1,934	1,653
バルバドス	1	1	－	－	－	2	2	2	2
バハマ	－	－	－	－	－	－	－	－	1
ベリーズ	－	－	－	－	－	－	－	－	－
カナダ	294	302	340	360	404	383	459	478	306
コスタリカ	4	3	5	4	3	5	4	4	3
キューバ	9	7	8	7	8	9	8	7	6
ドミニカ共和国	1	1	1	1	3	1	4	7	9
ドミニカ	－	－	－	－	－	－	－	－	－
エルサルバドル	2	2	2	2	2	2	3	2	2
グアテマラ	3	3	5	4	3	4	3	7	7
ハイチ	－	－	－	－	－	－	1	3	1
ホンジュラス	3	4	4	5	5	3	3	3	6
ジャマイカ	9	11	14	13	19	20	19	24	23
メキシコ	21	19	21	30	30	30	34	45	38
ニカラグア	1	2	2	2	2	2	2	3	2
パナマ	1	2	2	3	2	1	2	2	2
セントルシア	－	－	－	－	－	－	－	－	－
セントビンセント	－	－	－	－	－	－	－	－	－
セントクリストファー・ネーヴィス	－	－	－	－	－	－	－	－	－
トリニダード・トバゴ	1	2	2	－	－	2	2	－	－
米国	1,016	1,063	1,080	1,129	1,193	1,253	1,303	1,346	1,245
グレナダ	－	－	－	－	－	－	1	1	－
アンティグア・バーブーダ	－	－	－	－	－	－	－	－	－

出典：法務省「在留外国人統計」
注：各年12月末現在の数値

3-3-7. 北海道の在留外国人数の推移（国籍別）

国　名	H24	H25	H26	H27	H28	H29	H30	R1	R2
南米	231	227	215	229	254	274	350	462	342
アルゼンチン	9	9	8	13	15	29	60	101	45
ボリビア	11	6	6	5	7	7	8	6	6
ブラジル	128	134	130	137	154	153	164	185	159
チリ	11	12	13	11	13	17	36	59	23
コロンビア	13	12	11	16	14	18	16	17	19
エクアドル	1	1	1	3	4	4	7	7	8
ガイアナ	2	2	1	－	－	－	－	1	1
パラグアイ	13	12	14	9	11	9	11	14	11
ペルー	38	35	27	29	31	32	33	40	51
スリナム	－	－	－	－	－	－	－	－	－
ウルグアイ	2	2	2	2	2	3	3	3	3
ベネズエラ	3	2	2	4	3	2	12	29	16
オセアニア	722	813	844	987	1,149	1,195	1,283	1,455	613
オーストラリア	533	595	631	760	892	925	998	1,179	458
フィジー	2	1	2	2	3	6	4	4	4
キリバス	－	－	－	－	－	－	－	－	－
マーシャル	－	－	－	－	－	－	－	－	－
ミクロネシア	－	－	－	－	－	1	1	1	－
ニュージーランド	181	210	202	216	238	247	265	255	133
ナウル	－	－	－	－	－	－	－	－	－
パプアニューギニア	－	1	2	2	4	2	1	2	3
パラオ	－	－	1	－	－	－	－	－	－
ソロモン	1	1	2	3	4	4	4	5	5
トンガ	1	1	1	1	1	2	2	2	2
ツバル	－	－	－	－	－	－	－	－	－
バヌアツ	1	1	－	－	3	4	4	4	4
サモア	3	3	3	3	4	4	4	3	4
無国籍	6	6	8	7	10	8	8	9	11

出典：法務省「在留外国人統計」
　注：各年12月末現在の数値

3-3-8. 北海道の外国人登録者数の推移（地域別）

市町村名＼年	H24	H25	H26	H27	H28	H29	H30
北海道	22,027	22,629	23,534	25,692	28,869	32,408	36,899
道南地域	1,387	1,391	1,499	1,621	1,892	2,062	2,390
渡島計	1,306	1,316	1,438	1,546	1,797	1,961	2,271
函館市	771	777	808	871	940	964	1,071
北斗市	83	90	105	120	157	180	221
松前町	15	25	24	29	33	36	36
福島町	28	36	27	36	38	32	42
知内町	1	1	2	4	10	29	53
木古内町	16	23	23	24	31	28	26
七飯町	23	24	22	23	83	113	105
鹿部町	40	41	58	61	72	85	96
森町	180	188	227	224	223	224	250
八雲町	81	64	83	91	141	184	239
長万部町	68	47	59	63	69	86	132
檜山計	81	75	61	75	95	101	119
江差町	12	9	7	10	14	19	27
上ノ国町	20	19	10	19	21	16	19
厚沢部町	12	9	8	8	19	19	23
乙部町	2	2	1	1	4	10	9
奥尻町	7	8	7	6	6	6	6
今金町	5	2	2	2	2	3	3
せたな町	23	26	26	29	29	28	32
道央地域	14,816	15,265	15,712	17,255	19,453	21,435	24,311
石狩計	10,931	11,144	11,435	12,302	13,440	14,749	16,394
札幌市	9,562	9,734	10,024	10,655	11,600	12,629	13,821
江別市	390	395	412	433	448	543	618
千歳市	399	416	428	494	535	583	708
恵庭市	251	244	229	242	286	336	426
北広島市	149	153	148	154	184	225	311
石狩市	137	159	151	275	319	341	406
当別町	36	35	39	47	66	90	98
新篠津村	7	8	4	2	2	2	6
後志計	1,491	1,704	1,919	2,443	3,204	3,541	4,207
小樽市	450	457	479	493	564	599	633
島牧村	1	1	1	1	1	1	1
寿都町	52	52	38	36	43	58	59
黒松内町	5	4	4	4	5	5	10
蘭越町	13	11	15	18	23	22	34
ニセコ町	124	166	204	303	382	455	545
真狩村	2	4	8	8	9	24	27
留寿都村	22	30	32	130	160	214	269
喜茂別町	32	32	40	18	19	18	29
京極町	10	11	10	10	27	31	57
倶知安町	551	724	854	1,180	1,635	1,667	2,097

出典： 北海道総合政策部知事室国際課「地域別外国人登録者数」
注： 各年12月末現在の数値。

3-3-8. 北海道の外国人登録者数の推移（地域別）

市町村名＼年	R1	R2
北海道	42,485	38,725
道南地域	2,725	2,765
渡島計	2,582	2,614
函館市	1,200	1,114
北斗市	254	338
松前町	45	45
福島町	36	32
知内町	61	62
木古内町	23	24
七飯町	114	95
鹿部町	114	133
森町	310	330
八雲町	273	259
長万部町	152	182
檜山計	143	151
江差町	23	18
上ノ国町	27	35
厚沢部町	33	38
乙部町	18	16
奥尻町	6	8
今金町	3	3
せたな町	33	33
道央地域	27,868	24,470
石狩計	18,273	17,251
札幌市	15,265	14,235
江別市	705	714
千歳市	813	773
恵庭市	500	481
北広島市	377	402
石狩市	473	498
当別町	133	140
新篠津村	7	8
後志計	5,087	2,713
小樽市	694	692
島牧村	1	1
寿都町	57	54
黒松内町	15	22
蘭越町	60	58
ニセコ町	668	317
真狩村	36	35
留寿都村	307	137
喜茂別町	80	55
京極町	51	58
倶知安町	2,608	869

出典： 北海道総合政策部知事室国際課「地域別外国人登録者数」
注： 各年12月末現在の数値。

3-3-8. 北海道の外国人登録者数の推移（地域別）

市町村名＼年	H24	H25	H26	H27	H28	H29	H30
共和町	11	12	13	9	11	12	15
岩内町	33	33	34	32	35	45	50
泊村	3	3	4	4	4	3	5
神恵内村	0	0	0	0	0	2	2
積丹町	3	2	2	2	2	5	3
古平町	24	25	34	33	39	49	44
仁木町	26	24	19	22	21	40	31
余市町	115	102	100	114	116	137	145
赤井川村	14	11	28	26	108	154	151
空知計	726	714	677	664	719	796	890
夕張市	32	32	37	40	30	52	45
岩見沢市	142	133	125	121	135	145	172
美唄市	42	43	51	51	51	55	53
芦別市	59	58	43	35	42	34	26
赤平市	58	55	51	56	60	56	65
三笠市	12	12	14	17	20	18	21
滝川市	75	85	88	73	78	87	112
砂川市	23	34	33	23	23	24	31
歌志内市	13	13	10	4	5	4	4
深川市	73	56	53	65	71	80	90
南幌町	35	41	42	40	39	43	55
奈井江町	9	11	9	10	10	15	28
上砂川町	12	11	9	9	6	10	10
由仁町	15	12	11	12	12	12	16
長沼町	12	11	13	12	19	21	27
栗山町	90	83	69	63	77	81	68
月形町	6	6	4	4	6	5	3
浦臼町	4	3	3	4	2	3	3
新十津川町	6	6	6	6	7	7	6
妹背牛町	1	1	1	7	13	24	38
秩父別町	4	4	3	3	2	2	3
雨竜町	2	2	1	6	8	12	8
北竜町	0	2	1	2	2	2	2
沼田町	1	0	0	1	1	4	4
胆振計	1,244	1,274	1,265	1,414	1,538	1,725	2,010
室蘭市	301	292	303	327	364	364	396
苫小牧市	470	458	440	489	539	539	613
登別市	97	93	117	125	145	170	223
伊達市	92	114	102	112	102	169	211
豊浦町	24	26	27	25	27	59	63
壮瞥町	8	7	10	25	38	37	32
白老町	81	90	93	97	97	120	170
厚真町	13	12	13	24	24	39	44
洞爺湖町	63	71	59	78	95	97	114
安平町	26	29	24	37	42	57	70
むかわ町	69	82	77	75	65	74	74

出典： 北海道総合政策部知事室国際課「地域別外国人登録者数」
注： 各年12月末現在の数値。

3-3-8. 北海道の外国人登録者数の推移（地域別）

市町村名＼年	R1	R2
共和町	19	18
岩内町	63	53
泊村	6	4
神恵内村	2	1
積丹町	3	4
古平町	54	47
仁木町	17	42
余市町	157	147
赤井川村	189	99
空知計	1,046	1,045
夕張市	52	51
岩見沢市	221	216
美唄市	62	67
芦別市	36	16
赤平市	68	70
三笠市	19	15
滝川市	122	109
砂川市	33	34
歌志内市	6	11
深川市	110	130
南幌町	63	50
奈井江町	30	29
上砂川町	12	18
由仁町	19	26
長沼町	30	41
栗山町	72	59
月形町	3	3
浦臼町	2	7
新十津川町	20	26
妹背牛町	44	45
秩父別町	3	3
雨竜町	6	8
北竜町	5	5
沼田町	8	6
胆振計	2,423	2,373
室蘭市	454	452
苫小牧市	738	832
登別市	246	190
伊達市	229	218
豊浦町	103	67
壮瞥町	89	29
白老町	218	227
厚真町	43	44
洞爺湖町	131	108
安平町	76	85
むかわ町	96	121

出典： 北海道総合政策部知事室国際課「地域別外国人登録者数」
注： 各年12月末現在の数値。

3-3-8. 北海道の外国人登録者数の推移（地域別）

市町村名＼年	H24	H25	H26	H27	H28	H29	H30
日高計	424	429	416	432	552	624	810
日高町	97	100	93	94	116	148	214
平取町	55	65	53	56	93	71	77
新冠町	42	49	59	66	91	88	130
浦河町	91	86	74	86	110	157	216
様似町	12	11	12	14	19	22	24
えりも町	40	33	30	30	37	41	40
新ひだか町	87	85	95	86	86	97	109
道北地域	2,064	2,131	2,276	2,505	2,742	3,393	3,862
上川計	1,208	1,251	1,398	1,662	1,850	2,355	2,728
旭川市	718	725	723	818	842	953	1,073
士別市	42	38	40	53	64	84	75
名寄市	64	66	68	81	68	72	71
富良野市	82	109	151	151	197	212	253
鷹栖町	5	6	5	4	4	2	2
東神楽町	16	15	16	15	25	35	49
当麻町	3	6	7	7	8	8	12
比布町	6	2	2	2	2	7	5
愛別町	34	26	30	30	38	35	36
上川町	23	21	35	30	46	51	63
東川町	46	52	118	194	257	334	382
美瑛町	29	27	33	42	52	64	78
上富良野町	26	28	26	27	36	42	47
中富良野町	10	16	11	16	18	40	46
南富良野町	5	7	9	8	11	14	15
占冠村	60	66	85	128	136	338	455
和寒町	10	9	9	13	15	19	22
剣淵町	1	2	1	1	1	1	1
下川町	12	13	12	22	11	22	19
美深町	9	8	10	11	9	13	12
音威子府村	2	2	3	3	4	3	3
中川町	3	5	2	4	4	4	7
幌加内町	2	2	2	2	2	2	2
留萌計	221	227	228	210	257	315	382
留萌市	102	92	91	76	104	133	134
増毛町	60	65	69	56	60	71	82
小平町	13	15	17	18	30	43	54
苫前町	8	11	10	11	10	8	15
羽幌町	6	6	5	7	7	12	15
初山別村	1	1	1	0	2	4	5
遠別町	16	20	17	19	20	28	45
天塩町	15	17	18	23	24	16	32

出典： 北海道総合政策部知事室国際課「地域別外国人登録者数」
注： 各年12月末現在の数値。

3-3-8. 北海道の外国人登録者数の推移（地域別）

市町村名＼年	R1	R1
日高計	1,039	1,088
日高町	284	308
平取町	96	91
新冠町	155	171
浦河町	279	303
様似町	29	28
えりも町	44	32
新ひだか町	152	155
道北地域	4,506	4,114
上川計	3,148	2,716
旭川市	1,264	1,251
士別市	83	83
名寄市	79	73
富良野市	331	261
鷹栖町	3	3
東神楽町	43	37
当麻町	10	9
比布町	4	3
愛別町	39	46
上川町	82	48
東川町	389	390
美瑛町	88	93
上富良野町	67	62
中富良野町	41	34
南富良野町	14	17
占冠村	547	236
和寒町	19	17
剣淵町	1	1
下川町	22	24
美深町	12	19
音威子府村	1	1
中川町	7	5
幌加内町	2	3
留萌計	447	457
留萌市	148	137
増毛町	87	87
小平町	64	60
苫前町	25	26
羽幌町	25	34
初山別村	9	9
遠別町	51	62
天塩町	38	42

出典： 北海道総合政策部知事室国際課「地域別外国人登録者数」
注： 各年12月末現在の数値。

3-3-8. 北海道の外国人登録者数の推移（地域別）

市町村名＼年	H24	H25	H26	H27	H28	H29	H30
宗谷計	635	653	650	633	635	723	752
稚内市	340	333	331	320	331	373	365
猿払村	80	81	86	79	84	89	120
浜頓別町	70	79	83	81	69	72	64
中頓別町	3	7	2	1	2	2	4
枝幸町	57	69	69	77	73	98	106
豊富町	21	18	14	19	24	29	36
礼文町	20	22	21	22	21	24	24
利尻町	1	5	2	1	1	2	2
利尻富士町	18	15	18	10	10	12	9
幌延町	25	24	24	23	20	22	22
オホーツク地域	1,442	1,503	1,578	1,592	1,710	1,881	2,160
オホーツク計	1,442	1,503	1,578	1,592	1,710	1,881	2,160
北見市	325	340	341	340	366	400	466
網走市	171	167	185	185	203	217	259
紋別市	258	269	294	314	305	342	336
美幌町	38	37	55	51	57	68	87
津別町	13	14	11	11	9	10	9
斜里町	54	70	88	94	135	142	174
清里町	3	4	4	3	4	4	4
小清水町	14	32	27	20	21	26	29
訓子府町	5	18	29	24	28	34	34
置戸町	5	3	4	6	5	5	5
佐呂間町	136	132	144	139	140	141	203
遠軽町	54	53	54	51	56	68	96
湧別町	127	114	112	122	123	156	153
滝上町	10	11	14	14	14	15	12
興部町	67	73	62	62	66	75	80
西興部村	5	2	6	14	10	12	16
雄武町	145	147	137	130	157	161	190
大空町	12	17	11	12	11	5	7
十勝地域	1,002	1,088	1,141	1,256	1,407	1,680	2,001
十勝計	1,002	1,088	1,141	1,256	1,407	1,680	2,001
帯広市	482	509	503	550	589	690	782
音更町	49	54	62	81	80	82	102
士幌町	51	42	50	49	62	71	82
上士幌町	31	43	44	55	64	86	112
鹿追町	28	32	34	37	53	51	75
新得町	85	101	126	115	133	165	171
清水町	32	44	40	60	64	89	132
芽室町	24	24	27	40	38	45	53
中札内村	22	23	20	22	31	43	54
更別村	13	10	10	8	7	5	8
大樹町	27	35	45	43	64	78	98
広尾町	29	27	33	35	36	40	51
幕別町	56	58	61	54	66	101	109

出典： 北海道総合政策部知事室国際課「地域別外国人登録者数」
注： 各年12月末現在の数値。

3-3-8. 北海道の外国人登録者数の推移（地域別）

市町村名＼年	R1	R1
宗谷計	911	941
稚内市	434	447
猿払村	155	164
浜頓別町	79	77
中頓別町	3	5
枝幸町	136	146
豊富町	39	39
礼文町	24	25
利尻町	1	0
利尻富士町	12	11
幌延町	28	27
オホーツク地域	2,494	2,532
オホーツク計	2,494	2,532
北見市	468	483
網走市	333	338
紋別市	426	511
美幌町	97	96
津別町	13	12
斜里町	219	194
清里町	4	7
小清水町	22	23
訓子府町	34	35
置戸町	5	7
佐呂間町	232	191
遠軽町	110	98
湧別町	178	151
滝上町	15	29
興部町	84	96
西興部村	25	27
雄武町	212	217
大空町	17	17
十勝地域	2,301	2,276
十勝計	2,301	2,276
帯広市	855	904
音更町	136	146
士幌町	88	97
上士幌町	137	146
鹿追町	81	80
新得町	198	41
清水町	156	162
芽室町	60	60
中札内村	74	76
更別村	8	8
大樹町	114	120
広尾町	58	60
幕別町	113	134

出典： 北海道総合政策部知事室国際課「地域別外国人登録者数」
注： 各年12月末現在の数値。

3-3-8. 北海道の外国人登録者数の推移（地域別）

市町村名＼年	H24	H25	H26	H27	H28	H29	H30
池田町	9	13	12	12	15	14	25
豊頃町	11	14	18	23	25	30	36
本別町	19	19	17	24	27	30	36
足寄町	14	15	15	16	20	25	29
陸別町	11	15	15	20	22	24	31
浦幌町	9	10	9	12	11	11	15
釧路・根室地域	1,316	1,251	1,328	1,463	1,665	1,957	2,175
釧路計	714	644	725	842	990	1,213	1,372
釧路市	500	421	477	547	637	768	872
釧路町	16	17	20	28	37	46	53
厚岸町	94	85	83	93	101	123	127
浜中町	26	36	44	52	51	63	60
標茶町	34	36	44	56	70	91	89
弟子屈町	19	23	27	23	32	41	46
鶴居村	14	14	16	19	19	26	30
白糠町	11	12	14	24	43	55	95
根室計	602	607	603	621	675	744	803
根室市	271	266	257	279	269	285	291
別海町	199	211	212	216	247	269	309
中標津町	60	61	61	61	73	92	97
標津町	25	26	30	28	43	62	70
羅臼町	47	43	43	37	43	36	36
札幌開発建設部管内	11,657	11,858	12,112	12,966	14,159	15,545	17,284
函館開発建設部管内	1,387	1,391	1,499	1,621	1,892	2,062	2,390
小樽開発建設部管内	1,491	1,704	1,919	2,443	3,204	3,541	4,207
旭川開発建設部管内	1,208	1,251	1,398	1,662	1,850	2,355	2,728
室蘭開発建設部管内	1,668	1,703	1,681	1,846	2,090	2,349	2,820
釧路開発建設部管内	1,316	1,251	1,328	1,463	1,665	1,957	2,175
帯広開発建設部管内	1,002	1,088	1,141	1,256	1,407	1,680	2,001
網走開発建設部管内	1,442	1,503	1,578	1,592	1,710	1,881	2,160
留萌開発建設部管内	221	227	228	210	257	315	382
稚内開発建設部管内	635	653	650	633	635	723	752

出典： 北海道総合政策部知事室国際課「地域別外国人登録者数」
注： 各年12月末現在の数値。

3-3-8. 北海道の外国人登録者数の推移（地域別）

市町村名＼年	R1	R1
池田町	22	19
豊頃町	43	50
本別町	48	60
足寄町	36	36
陸別町	46	37
浦幌町	28	40
釧路・根室地域	2,591	2,568
釧路計	1,629	1,578
釧路市	1,048	935
釧路町	61	70
厚岸町	148	160
浜中町	68	103
標茶町	98	109
弟子屈町	56	59
鶴居村	32	32
白糠町	118	110
根室計	962	990
根室市	321	341
別海町	396	411
中標津町	110	119
標津町	94	79
羅臼町	41	40
札幌開発建設部管内	19,319	18,296
函館開発建設部管内	2,725	2,765
小樽開発建設部管内	5,087	2,713
旭川開発建設部管内	3,148	2,716
室蘭開発建設部管内	3,462	3,461
釧路開発建設部管内	2,591	2,568
帯広開発建設部管内	2,301	2,276
網走開発建設部管内	2,494	2,532
留萌開発建設部管内	447	457
稚内開発建設部管内	911	941

出典： 北海道総合政策部知事室国際課「地域別外国人登録者数」
注： 各年12月末現在の数値。

3-3-9. 北海道における外国人留学生の受入状況（国籍・地域別）

事項 / 国名	平成26年 人数（人）	平成26年 構成比（%）	平成27年 人数（人）	平成27年 構成比（%）	平成28年 人数（人）	平成28年 構成比（%）	平成29年 人数（人）	平成29年 構成比（%）
合計	2,755	100.0	2,974	100.0	3,241	100.0	3,454	100.0
中国	1,527	55.4	1,584	53.3	1,577	48.7	1,679	48.6
韓国	277	10.1	243	8.2	249	7.7	258	7.5
ベトナム	81	2.9	151	5.1	221	6.8	237	6.9
台湾	94	3.4	131	4.4	171	5.3	192	5.6
タイ	85	3.1	86	2.9	149	4.6	140	4.1
マレーシア	87	3.2	84	2.8	92	2.8	101	2.9
インドネシア	70	2.5	95	3.2	97	3.0	97	2.8
ネパール	22	0.8	31	1.0	63	1.9	57	1.7
バングラデシュ	42	1.5	46	1.5	58	1.8	68	2.0
モンゴル	34	1.2	30	1.0	34	1.0	49	1.4
アメリカ合衆国	36	1.3	45	1.5	58	1.8	62	1.8
インド	22	0.8	28	0.9	30	0.9	34	1.0
フィリピン	29	1.1	21	0.7	28	0.9	37	1.1
ロシア	27	1.0	29	1.0	30	0.9	24	0.7
その他	322	11.7	370	12.4	384	11.8	419	12.1

事項 / 国名	平成30年 人数（人）	平成30年 構成比（%）	令和元年 人数（人）	令和元年 構成比（%）	令和2年 人数（人）	令和2年 構成比（%）
合計	3,923	100.0	4,383	100.0	4,075	100.0
中国	1,866	47.6	2,114	48.2	2,175	53.4
韓国	334	8.5	366	8.4	272	6.7
ベトナム	333	8.5	411	9.4	311	7.6
台湾	200	5.1	235	5.4	176	4.3
タイ	158	4.0	131	3.0	102	2.5
マレーシア	106	2.7	108	2.5	104	2.6
インドネシア	94	2.4	100	2.3	78	1.9
ネパール	89	2.3	139	3.2	99	2.4
バングラデシュ	69	1.8	68	1.6	63	1.5
モンゴル	69	1.8	71	1.6	71	1.7
アメリカ合衆国	55	1.4	45	1.0	40	1.0
インド	40	1.0	49	1.1	51	1.3
フィリピン	37	0.9	42	1.0	48	1.2
ロシア	28	0.7	21	0.5	30	0.7
その他	445	11.3	483	11.0	455	11.2

出典： 北海道総合政策部国際局国際 課「北海道グローバル戦略（資料編）」
（各年5月1日現在）

3-3-10. 全国と北海道の在留資格別在留外国人数の推移

全国

事項＼年	H26	H27	H28	H29	H30	R1	R2
総数	2,121,831	2,232,189	2,382,822	2,561,848	2,731,093	2,933,137	2,887,116
教授	7,565	7,651	7,463	7,403	7,360	7,354	6,647
芸術	409	433	438	426	461	489	448
宗教	4,528	4,397	4,428	4,402	4,299	4,285	3,772
報道	225	231	246	236	215	220	215
高度専門職１号イ	0	297.0	731	1,194	1,576	1,884	1,922
高度専門職１号ロ	0	1,144.0	2,813	6,046	8,774	11,886	13,167
高度専門職１号ハ	0	51.0	132	257	395	570	676
高度専門職２号	0	16.0	63	171	316	584	789
経営・管理	15,184	18,109	21,877	24,033	25,670	27,249	27,235
法律・会計業務	143	142	148	147	147	145	148
医療	695	1,015	1,342	1,653	1,936	2,269	2,476
研究	1,841	1,644	1,609	1,596	1,528	1,480	1,337
教育	10,141	10,670	11,159	11,524	12,462	13,331	12,241
技術・人文知識・国際業務	122,794	137,706	161,124	189,273	225,724	271,999	283,380
企業内転勤	15,378	15,465	15,772	16,486	17,328	18,193	13,415
介護	0	0	0	18.0	185	592	1,714
興行	1,967	1,869	2,187	2,094	2,389	2,508	1,865
技能	33,374	37,202	39,756	39,177	39,915	41,692	40,491
小計	214,244	238,042	271,288	306,136	350,680	406,730	411,938
技能実習１号イ	4,371	4,815	4,943	5,971	5,128	4,975	1,205
技能実習１号ロ	73,145	87,070	97,642	118,101	138,249	164,408	74,476
技能実習２号イ	2,553	2,684	3,207	3,424	3,712	4,268	4,490
技能実習２号ロ	87,557	98,086	122,796	146,729	173,873	210,965	258,173
技能実習３号イ	0	0	0	0	220.0	605	707
技能実習３号ロ	0	0	0	8.0	7,178	25,751	39,149
小計	167,626	192,655	228,588	274,233	328,360	410,972	378,200
文化活動	2,614	2,582	2,704	2,859	2,825	3,013	1,280
留学	214,525	246,679	277,331	311,505	337,000	345,791	280,901
研修	1,427	1,521	1,379	1,460	1,443	1,177	174
家族滞在	125,992	133,589	149,303	166,561	182,452	201,423	196,622
小計	344,558	384,371	430,717	482,385	523,720	551,404	478,977
特定活動	28,001	37,175	47,039	64,776	62,956	65,187	103,422
永住者	677,019	700,500	727,111	749,191	771,568	793,164	807,517
日本人の配偶者等	145,312	140,349	139,327	140,839	142,381	145,254	142,735
永住者の配偶者等	27,066	28,939	30,972	34,632	37,998	41,517	42,905
定住者	159,596	161,532	168,830	179,834	192,014	204,787	201,329
特別永住者	358,409	348,626	338,950	329,822	321,416	312,501	304,430

出典：法務省「在留外国人統計（旧登録外国人統計）統計表（各年12月末現在の数値）」

注１：H27より「高度専門職」、H29より「介護」、技能実習期間を延長できる「技能実習３号」を創設。

注２：H27より現行の「投資・経営」の名称を「経営・管理」と改める。

注３：H27より現行の「技術」と「人文知識・国際業務」の区分をなくし、「技術・人文知識・国際業務」へと一本化する。

3-3-10. 全国と北海道の在留資格別在留外国人数の推移

北海道

事項＼年	H26	H27	H28	H29	H30	R1	R2
総数	23,534	25,692	28,869	32,408	36,899	42,485	38,725
教授	248	274	304	272	280	268	252
芸術	5	6	7	8	8	7	7
宗教	198	198	190	178	171	153	145
報道	0	0	0	0	0	0	1.0
高度専門職１号イ	0	9.0	19	31	46	48	55
高度専門職１号ロ	0	5.0	9	25	32	45	56
高度専門職１号ハ	0	2.0	4	7	8	6	7
高度専門職２号	0	0	0	0	4.0	8	7
経営・管理	168	227	281	349	370	417	389
法律・会計業務	0	0	0	0	0	0	0
医療	36	43	54	46	53	56	66
研究	8	7	8	11	11	5	6
教育	390	392	417	433	484	504	451
技術・人文知識・国際業務	1,126	1,424	1,815	2,313	2,906	3,914	3,572
企業内転勤	148	142	168	209	237	258	136
介護	0	0	0	0	11.0	16	42
興行	24	34	42	43	33	46	27
技能	733	869	1,003	1,170	1,446	1,720	1,360
小計	3,084	3,632	4,321	5,095	6,100	7,471	6,579
技能実習１号イ	4	14	15	10	18	22	6
技能実習１号ロ	2,046	2,636	3,347	3,898	4,585	5,358	2,345
技能実習２号イ	29	11	13	22	26	33	42
技能実習２号ロ	2,686	2,750	3,401	4,680	5,928	7,089	8,797
技能実習３号イ	0	0	0	0	0	19.0	18
技能実習３号ロ	0	0	0	0	268.0	901	1,264
小計	4,765	5,411	6,776	8,610	10,825	13,422	12,472
文化活動	78	77	89	96	96	117	39
留学	3,248	3,512	3,696	4,023	4,529	4,952	3,859
研修	22	16	24	23	14	19	
家族滞在	1,484	1,653	1,783	1,877	2,071	2,227	2,031
小計	4,832	5,258	5,592	6,019	6,710	7,315	5,929
特定活動	932	1,435	2,008	2,250	2,584	3,202	1,992
永住者	4,665	4,825	5,023	5,241	5,450	5,719	5,842
日本人の配偶者等	1,454	1,430	1,497	1,563	1,631	1,726	1,786
永住者の配偶者等	93	84	91	99	113	148	155
定住者	330	306	330	355	390	401	403
特別永住者	3,379	3,311	3,231	3,176	3,096	2,997	2,957

出典：法務省「在留外国人統計（旧登録外国人統計）統計表（各年12月末現在の数値）」

注１：H27より「高度専門職」、H29より「介護」、技能実習期間を延長できる「技能実習３号」を創設。

注２：H27より現行の「投資・経営」の名称を「経営・管理」と改める。

注３：H27より現行の「技術」と「人文知識・国際業務」の区分をなくし、「技術・人文知識・国際業務」へと一本化する。

3-4-1. 全国と北海道の一般道路現況（実延長、改良率、舗装率、道路密度等）の推移

全国

事項 / 年度	一般国道					
	実延長 (km)	改良済延長 (km)	改良率 (%)	舗装済延長 (km)	舗装率 (%)	道路密度 (m/km²)
S27	24,051	7,426	30.9	3,190	13.3	64
28	24,067	8,133	33.8	3,482	14.5	64
29	24,092	7,652	31.8	3,781	15.7	64
30	24,130	8,449	35.0	4,157	17.2	64
31	24,915	9,011	36.2	4,784	19.2	66
32	24,941	9,567	38.4	5,471	21.9	66
33	24,935	10,390	41.7	6,233	25.0	66
34	24,918	11,119	44.6	7,187	28.8	66
35	24,937	11,992	48.1	8,141	32.6	66
36	25,009	12,918	51.7	9,387	37.5	67
38(初)	28,332	15,031	53.1	11,318	39.9	76
38	27,728	15,958	57.6	12,561	45.3	74
40(初)	27,858	16,837	60.4	14,244	51.1	74
40	28,029	18,646	66.5	16,540	59.0	75
41	27,695	19,541	70.6	18,727	67.6	74
42	27,504	20,360	74.0	20,291	73.8	73
43	27,402	21,569	78.7	21,745	79.4	73
45(初)	32,818	25,363	77.3	25,792	78.6	87
45	32,650	26,305	80.6	27,282	83.6	87
46	32,818	27,399	83.5	28,672	87.4	87
47	32,876	28,225	85.9	29,722	90.4	87
48	32,782	28,773	87.8	30,372	92.6	87
50(初)	38,540	32,714	84.9	35,136	91.2	103
51(初)	40,081	34,166	85.2	37,048	92.4	107
52(初)	40,087	34,361	85.7	37,359	93.2	107
53(初)	40,196	34,748	86.4	37,758	93.9	107
54(初)	40,206	35,044	87.2	38,066	94.7	107
55(初)	40,212	35,298	87.8	38,408	95.5	107
56(初)	40,381	35,690	88.4	38,752	96.0	108
57(初)	46,275	40,055	86.6	44,063	95.2	123
58(初)	46,302	40,407	87.3	44,367	95.8	123
59(初)	46,417	40,731	87.8	44,668	96.2	124
60(初)	46,435	40,967	88.2	44,880	96.7	124
61(初)	46,544	41,308	88.8	45,199	97.1	124
62(初)	46,523	41,594	89.4	45,319	97.4	124
63(初)	46,661	42,053	90.1	45,589	97.7	124

出典： 国土交通省道路局「道路統計年報」2018

注１： 年度区分で、(初)とあるのは年度当初の数値であり、( )書のないのは年度末の数値である。

注２： 改良済は、幅員5.5m以下を含む延長及び率である。

注３： 舗装済は、簡易舗装を含む延長及び率である。

注４： 道路密度の計算に用いた面積は、S47以降はS47.10.1現在の面積の値(377,388.55km²)で、S46以前はS47.10.1現在の面積の値から沖縄の面積の値(2,244.36km²)を引いた値(375,144.19km²)で試算した。

3-4-1. 全国と北海道の一般道路現況（実延長、改良率、舗装率、道路密度等）の推移

全国

事項 / 年度	一般国道					
	実延長 (km)	改良済延長 (km)	改良率 (%)	舗装済延長 (km)	舗装率 (%)	道路密度 (m/㎢)
H元(初)	46,805	42,443	90.7	45,847	98.0	125
2(初)	46,935	42,766	91.1	46,074	98.2	125
3(初)	47,000	43,007	91.5	46,200	98.3	125
4(初)	47,033	43,220	91.9	46,301	98.4	125
5(初)	53,304	48,404	90.8	52,400	98.3	142
6(初)	53,302	48,613	91.2	52,459	98.4	142
7(初)	53,327	48,811	91.5	52,545	98.5	142
8(初)	53,278	48,927	91.8	52,539	98.6	142
9(初)	53,356	49,152	92.1	52,627	98.6	142
10(初)	53,628	49,574	92.4	52,982	98.8	143
11(初)	53,685	49,782	92.7	53,073	98.9	143
12(初)	53,777	49,966	92.9	53,177	98.9	143
13(初)	53,866	50,187	93.2	53,303	99.0	144
14(初)	53,866	50,303	93.4	53,351	99.0	144
15(初)	54,004	50,527	93.6	53,601	99.3	144
16(初)	54,084	50,681	93.7	53,696	99.3	144
17(初)	54,265	50,937	93.9	53,878	99.3	145
18(初)	54,347	51,109	94.0	53,989	99.3	145
19(初)	54,530	51,382	94.2	54,161	99.3	145
20(初)	54,736	51,671	94.4	54,385	99.4	146
21(初)	54,790	51,829	94.6	54,450	99.4	146
22(初)	54,981	52,075	94.7	54,643	99.4	147
23(初)	55,114	52,293	94.9	54,785	99.4	147
24(初)	55,222	52,477	95.0	54,894	99.4	147
25(初)	55,432	52,733	95.1	55,105	99.4	148
26(初)	55,626	52,973	95.2	55,301	99.4	148
27(初)	55,645	53,056	95.3	55,324	99.4	148
28(初)	55,565	53,013	95.4	55,245	99.4	148
29(初)	55,637	53,124	95.5	55,320	99.4	148
30(初)	55,698	53,231	95.6	55,382	99.4	148
R元	55,826	53,425	95.7	55,543	99.5	148

出典： 国土交通省道路局「道路統計年報」2018

注１： 年度区分で、(初)とあるのは年度当初の数値であり、( )書のないのは年度末の数値である。

注２： 改良済は、幅員5.5m以下を含む延長及び率である。

注３： 舗装済は、簡易舗装を含む延長及び率である。

注４： 道路密度の計算に用いた面積は、S47以降はS47.10.1現在の面積の値(377,388.55㎢)で、S46以前はS47.10.1現在の面積の値から沖縄の面積の値(2,244.36㎢)を引いた値(375,144.19㎢)で試算した。

3-4-1. 全国と北海道の一般道路現況（実延長、改良率、舗装率、道路密度等）の推移

全国

事項 / 年度	都道府県道					
	実延長 (km)	改良済延長 (km)	改良率 (%)	舗装済延長 (km)	舗装率 (%)	道路密度 (m/km²)
S27	116,605	22,418	19.2	4,441	3.8	311
28	119,574	23,342	19.5	4,964	4.2	319
29	120,536	24,400	20.2	5,405	4.5	321
30	119,937	25,461	21.2	5,742	4.8	320
31	121,434	26,290	21.6	6,661	5.5	324
32	121,735	27,045	22.2	7,315	6.0	325
33	121,740	29,040	23.9	8,094	6.6	325
34	122,124	30,495	25.0	8,978	7.4	326
35	122,018	30,754	25.2	9,306	7.6	325
36	122,362	32,269	26.4	10,426	8.5	326
38(初)	119,837	32,814	27.4	11,697	9.8	319
38	120,373	35,214	29.3	14,126	11.7	321
40(初)	120,513	37,014	30.7	16,241	13.5	321
40	121,242	39,386	32.5	20,198	16.7	323
41	122,591	42,514	34.7	26,636	21.7	327
42	124,091	46,489	37.5	33,026	26.6	331
43	124,980	50,254	40.2	39,803	31.8	333
45(初)	121,180	50,955	42.0	45,549	37.6	323
45	122,324	55,701	45.5	55,172	45.1	326
46	124,852	60,720	48.6	64,516	51.7	333
47	127,790	64,951	50.8	73,800	57.8	339
48	129,825	68,858	53.0	81,613	62.9	346
50(初)	125,714	67,502	53.7	83,213	66.2	335
51(初)	127,329	69,949	54.9	88,343	69.4	339
52(初)	128,442	71,831	55.9	92,346	71.9	342
53(初)	129,279	73,916	57.2	96,558	74.7	345
54(初)	130,139	75,928	58.3	100,690	77.4	347
55(初)	130,836	77,967	59.6	104,523	79.9	349
56(初)	131,281	79,912	60.9	107,378	81.8	350
57(初)	126,229	77,603	61.5	105,383	83.5	336
58(初)	126,758	79,027	62.3	107,807	85.0	338
59(初)	127,039	80,307	63.2	109,700	86.4	339
60(初)	127,436	81,569	64.0	111,738	87.7	340
61(初)	127,575	82,771	64.9	113,592	89.0	340
62(初)	127,682	84,067	65.8	115,331	90.3	340
63(初)	128,202	85,815	66.9	116,700	91.0	342

出典： 国土交通省道路局「道路統計年報」2018

注１： 年度区分で、(初)とあるのは年度当初の数値であり、( )書のないのは年度末の数値である。

注２： 改良済は、幅員5.5m以下を含む延長及び率である。

注３： 舗装済は、簡易舗装を含む延長及び率である。

注４： 道路密度の計算に用いた面積は、S47以降はS47.10.1現在の面積の値(377,388.55km²)で、S46以前はS47.10.1現在の面積の値から沖縄の面積の値(2,244.36km²)を引いた値(375,144.19km²)で試算した。

3-4-1. 全国と北海道の一般道路現況（実延長、改良率、舗装率、道路密度等）の推移

全国

事項 / 年度	都道府県道					
	実延長 (km)	改良済延長 (km)	改良率 (%)	舗装済延長 (km)	舗装率 (%)	道路密度 (m/km²)
H元(初)	128,538	87,337	67.9	117,876	91.7	343
2(初)	128,782	88,555	68.8	118,783	92.2	343
3(初)	129,040	89,771	69.6	119,587	92.7	344
4(初)	129,285	91,008	70.4	120,284	93.0	345
5(初)	123,536	87,353	70.7	115,184	93.2	329
6(初)	123,877	88,588	71.5	115,918	93.6	330
7(初)	125,512	90,661	72.2	117,836	93.9	335
8(初)	126,915	92,488	72.9	119,189	93.9	338
9(初)	127,664	93,819	73.5	120,138	94.1	340
10(初)	127,911	94,774	74.1	120,704	94.4	341
11(初)	127,916	95,548	74.7	120,908	94.5	341
12(初)	128,183	96,319	75.1	121,365	94.7	342
13(初)	128,409	97,081	75.6	121,766	94.8	342
14(初)	128,554	97,810	76.1	122,227	95.1	343
15(初)	128,719	98,545	76.6	123,500	95.9	343
16(初)	128,962	99,248	77.0	123,838	96.0	344
17(初)	129,139	99,907	77.4	124,090	96.1	344
18(初)	129,294	100,463	77.7	124,434	96.2	345
19(初)	129,329	100,979	78.1	124,554	96.3	345
20(初)	129,393	101,440	78.4	124,683	96.4	345
21(初)	129,377	101,824	78.7	124,768	96.4	345
22(初)	129,366	102,135	79.0	124,835	96.5	345
23(初)	129,343	102,540	79.3	124,895	96.6	345
24(初)	129,397	102,946	79.6	125,015	96.6	345
25(初)	129,375	103,269	79.8	125,062	96.7	345
26(初)	129,301	103,542	80.1	125,089	96.7	345
27(初)	129,446	103,947	80.3	125,279	96.8	345
28(初)	129,603	104,341	80.5	125,466	96.8	345
29(初)	129,667	104,645	80.7	125,559	96.8	346
30(初)	129,721	104,989	80.9	125,625	96.8	344
R元	129,757	105,229	81.1	125,723	96.9	344

出典： 国土交通省道路局「道路統計年報」2018

注１： 年度区分で、(初)とあるのは年度当初の数値であり、( )書のないのは年度末の数値である。

注２： 改良済は、幅員5.5m以下を含む延長及び率である。

注３： 舗装済は、簡易舗装を含む延長及び率である。

注４： 道路密度の計算に用いた面積は、S47以降はS47.10.1現在の面積の値(377,388.55km²)で、S46以前はS47.10.1現在の面積の値から沖縄の面積の値(2,244.36km²)を引いた値(375,144.19km²)で試算した。

3-4-1. 全国と北海道の一般道路現況（実延長、改良率、舗装率、道路密度等）の推移

全国

事項 / 年度	市町村道					
	実延長 (km)	改良済延長 (km)	改良率 (%)	舗装済延長 (km)	舗装率 (%)	道路密度 (m/km²)
S27	—	—		—		
28	779,294	36,880	4.7	5,573	0.7	2,077
29	—	—		—		
30	—	—		—		
31	797,083	47,843	6.0	8,051	1.0	2,125
32	806,255	52,816	6.6	8,834	1.1	2,149
33	813,273	55,278	6.8	9,512	1.2	2,168
34	814,872	58,806	7.2	10,529	1.3	2,172
35	825,733	64,226	7.8	12,376	1.5	2,201
36	821,070	71,916	8.8	14,325	1.7	2,189
38(初)	823,353	73,946	9.0	16,517	2.0	2,195
38	819,433	79,048	9.6	22,967	2.8	2,184
40(初)	836,382	95,219	11.4	30,855	3.7	2,229
40	839,502	100,373	12.0	36,667	4.4	2,238
41	846,344	104,747	12.4	44,274	5.2	2,256
42	843,330	112,327	13.3	53,826	6.4	2,248
43	852,433	120,163	14.1	65,004	7.6	2,272
45(初)	859,953	124,699	14.5	79,727	9.3	2,292
45	867,962	134,960	15.5	104,169	12.0	2,314
46	879,225	147,688	16.8	132,133	15.0	2,344
47	887,831	162,357	18.3	160,048	18.0	2,353
48	895,042	175,447	19.6	190,345	21.3	2,386
50(初)	901,775	189,139	21.0	218,384	24.2	2,404
51(初)	909,910	200,127	22.0	245,418	27.0	2,425
52(初)	917,702	212,489	23.2	273,624	29.8	2,446
53(初)	925,578	226,311	24.5	304,017	32.8	2,467
54(初)	933,364	239,033	25.6	333,249	35.7	2,488
55(初)	939,760	252,827	26.9	365,394	38.9	2,505
56(初)	943,486	265,691	28.2	389,611	41.3	2,515
57(初)	947,516	280,481	29.6	416,547	44.0	2,526
58(初)	946,991	296,447	31.3	443,360	46.8	2,524
59(初)	948,326	311,453	32.8	468,392	49.4	2,528
60(初)	950,078	326,125	34.3	492,318	51.8	2,533
61(初)	949,566	341,633	36.0	516,103	54.4	2,531
62(初)	920,817	367,298	39.9	553,766	60.1	2,455
63(初)	925,138	380,290	41.1	570,240	61.6	2,466

出典： 国土交通省道路局「道路統計年報」2018

注１： 年度区分で、(初)とあるのは年度当初の数値であり、( )書のないのは年度末の数値である。

注２： 改良済は、幅員5.5m以下を含む延長及び率である。

注３： 舗装済は、簡易舗装を含む延長及び率である。

注４： 道路密度の計算に用いた面積は、S47以降はS47.10.1現在の面積の値(377,388.55km²)で、S46以前はS47.10.1現在の面積の値から沖縄の面積の値(2,244.36km²)を引いた値(375,144.19km²)で試算した。

3-4-1. 全国と北海道の一般道路現況（実延長、改良率、舗装率、道路密度等）の推移

全国

事項 / 年度	市町村道					
	実延長 (km)	改良済延長 (km)	改良率 (%)	舗装済延長 (km)	舗装率 (%)	道路密度 (m/㎢)
H元(初)	930,230	391,909	42.1	586,153	63.0	2,480
2(初)	934,319	404,227	43.3	602,229	64.5	2,491
3(初)	939,552	415,619	44.2	615,847	65.5	2,505
4(初)	943,472	426,311	45.2	628,653	66.6	2,515
5(初)	948,642	437,276	46.1	642,142	67.7	2,529
6(初)	953,600	448,442	47.0	654,286	68.6	2,542
7(初)	957,792	457,658	47.8	664,719	69.4	2,553
8(初)	961,406	466,880	48.6	674,452	70.2	2,563
9(初)	965,074	475,947	49.3	684,652	70.9	2,573
10(初)	968,430	484,314	50.0	693,765	71.6	2,581
11(初)	973,838	494,377	50.8	704,076	72.3	2,596
12(初)	977,764	501,920	51.3	711,770	72.8	2,606
13(初)	982,521	511,203	52.0	721,332	73.4	2,619
14(初)	987,943	521,453	52.8	731,878	74.1	2,634
15(初)	992,674	529,665	53.4	740,726	74.6	2,646
16(初)	997,296	538,025	53.9	748,843	75.1	2,658
17(初)	1,002,185	546,867	54.6	757,055	75.5	2,671
18(初)	1,005,975	553,230	55.0	763,254	75.9	2,682
19(初)	1,009,599	559,832	55.5	769,467	76.2	2,691
20(初)	1,012,088	565,740	55.9	774,737	76.5	2,698
21(初)	1,016,058	572,784	56.4	780,793	76.8	2,708
22(初)	1,018,101	578,008	56.8	785,953	77.2	2,714
23(初)	1,020,286	583,055	57.1	790,493	77.5	2,720
24(初)	1,022,248	587,988	57.5	795,054	77.8	2,725
25(初)	1,023,962	592,815	57.9	800,010	78.1	2,730
26(初)	1,025,416	597,251	58.2	804,018	78.4	2,733
27(初)	1,026,980	601,592	58.6	808,495	78.7	2,738
28(初)	1,028,375	605,176	58.8	813,003	79.1	2,741
29(初)	1,029,787	608,358	59.1	816,037	79.2	2,745
30(初)	1,030,424	611,349	59.3	818,799	79.5	2,730
R元	1,032,790	617,014	59.7	823,792	79.8	2,737

出典： 国土交通省道路局「道路統計年報」2018

注１： 年度区分で、(初)とあるのは年度当初の数値であり、( )書のないのは年度末の数値である。

注２： 改良済は、幅員5.5m以下を含む延長及び率である。

注３： 舗装済は、簡易舗装を含む延長及び率である。

注４： 道路密度の計算に用いた面積は、S47以降はS47.10.1現在の面積の値(377,388.55㎢)で、S46以前はS47.10.1現在の面積の値から沖縄の面積の値(2,244.36㎢)を引いた値(375,144.19㎢)で試算した。

3-4-1. 全国と北海道の一般道路現況（実延長、改良率、舗装率、道路密度等）の推移

全国

事項 / 年度	合計					
	実延長 (km)	改良済延長 (km)	改良率 (%)	舗装済延長 (km)	舗装率 (%)	道路密度 (m/km²)
S27	—	—		—		
28	922,935	68,355	7.4	14,019	1.5	2,460
29	—	—		—		
30	—	—		—		
31	943,431	83,145	8.8	19,497	2.1	2,515
32	952,930	89,428	9.4	21,620	2.3	2,540
33	959,948	94,708	9.9	23,839	2.5	2,559
34	961,914	100,420	10.4	26,694	2.8	2,564
35	972,688	106,972	11.0	29,823	3.1	2,593
36	968,441	117,103	12.1	34,138	3.5	2,582
38(初)	971,522	121,791	12.5	39,532	4.1	2,590
38	967,534	130,220	13.5	49,654	5.1	2,579
40(初)	984,753	149,070	15.1	61,340	6.2	2,625
40	988,774	158,405	16.0	73,405	7.4	2,636
41	996,629	166,802	16.7	89,637	9.0	2,657
42	994,925	179,177	18.0	107,143	10.8	2,652
43	1,004,814	191,986	19.1	126,552	12.6	2,678
45(初)	1,013,951	201,017	19.8	151,068	14.9	2,703
45	1,022,936	216,966	21.2	186,624	18.2	2,727
46	1,036,895	235,807	22.7	225,321	21.7	2,764
47	1,048,496	255,533	24.4	263,570	25.1	2,778
48	1,057,648	273,079	25.8	302,330	28.6	2,819
50(初)	1,066,028	289,355	27.1	336,733	31.6	2,842
51(初)	1,077,320	304,242	28.2	370,810	34.4	2,872
52(初)	1,086,230	318,681	29.3	403,329	37.1	2,895
53(初)	1,095,053	334,975	30.6	438,333	40.0	2,919
54(初)	1,103,708	350,005	31.7	472,004	42.8	2,942
55(初)	1,110,808	366,093	33.0	508,325	45.8	2,961
56(初)	1,115,148	381,293	34.2	535,741	48.0	2,973
57(初)	1,120,020	398,138	35.5	565,993	50.5	2,986
58(初)	1,120,051	415,880	37.1	595,533	53.2	2,986
59(初)	1,121,782	432,491	38.6	622,760	55.5	2,990
60(初)	1,123,950	448,660	39.9	648,935	57.7	2,996
61(初)	1,123,684	465,712	41.4	674,893	60.1	2,995
62(初)	1,095,021	492,959	45.0	714,416	65.2	2,919
63(初)	1,100,002	508,158	46.2	732,529	66.6	2,932

出典： 国土交通省道路局「道路統計年報」2018

注１： 年度区分で、(初)とあるのは年度当初の数値であり、( )書のないのは年度末の数値である。

注２： 改良済は、幅員5.5m以下を含む延長及び率である。

注３： 舗装済は、簡易舗装を含む延長及び率である。

注４： 道路密度の計算に用いた面積は、S47以降はS47.10.1現在の面積の値(377,388.55km²)で、S46以前はS47.10.1現在の面積の値から沖縄の面積の値(2,244.36km²)を引いた値(375,144.19km²)で試算した。

3-4-1. 全国と北海道の一般道路現況（実延長、改良率、舗装率、道路密度等）の推移

全国

事項 / 年度	合計					
	実延長 (km)	改良済延長 (km)	改良率 (%)	舗装済延長 (km)	舗装率 (%)	道路密度 (m/㎢)
H元(初)	1,105,574	521,689	47.2	749,876	67.8	2,947
2(初)	1,110,037	535,548	48.2	767,085	69.1	2,959
3(初)	1,115,592	548,396	49.2	781,635	70.1	2,974
4(初)	1,119,790	560,539	50.1	795,237	71.0	2,985
5(初)	1,125,482	573,034	50.9	809,726	71.9	3,000
6(初)	1,130,778	585,645	51.8	822,662	72.8	3,014
7(初)	1,136,631	597,129	52.5	835,100	73.5	3,030
8(初)	1,141,600	608,294	53.3	846,180	74.1	3,043
9(初)	1,146,092	618,919	54.0	857,417	74.8	3,055
10(初)	1,149,969	628,662	54.7	867,451	75.4	3,065
11(初)	1,155,439	639,707	55.4	878,056	76.0	3,080
12(初)	1,159,723	648,204	55.9	886,311	76.4	3,091
13(初)	1,164,796	658,471	56.5	896,401	77.0	3,105
14(初)	1,170,363	669,566	57.2	907,456	77.5	3,120
15(初)	1,175,398	678,737	57.7	917,827	78.1	3,133
16(初)	1,180,342	687,955	58.3	926,377	78.5	3,146
17(初)	1,185,590	697,711	58.8	935,023	78.9	3,160
18(初)	1,189,616	704,801	59.2	941,677	79.2	3,171
19(初)	1,193,459	712,194	59.7	948,182	79.4	3,181
20(初)	1,196,217	718,851	60.1	953,805	79.7	3,189
21(初)	1,200,225	726,436	60.5	960,011	80.0	3,199
22(初)	1,202,449	732,218	60.9	965,431	80.3	3,205
23(初)	1,204,744	737,889	61.2	970,173	80.5	3,211
24(初)	1,206,867	743,411	61.6	974,964	80.8	3,217
25(初)	1,208,769	748,817	61.9	980,177	81.1	3,222
26(初)	1,210,344	753,766	62.3	984,407	81.3	3,226
27(初)	1,212,071	758,594	62.6	989,098	81.6	3,231
28(初)	1,213,543	762,530	62.8	993,713	81.9	3,235
29(初)	1,215,091	766,127	63.1	996,916	82.0	3,239
30(初)	1,215,843	769,569	63.3	999,805	82.2	3,222
R元	1,218,372	775,668	63.7	1,005,059	82.5	3,228

出典： 国土交通省道路局「道路統計年報」2018

注１： 年度区分で、(初)とあるのは年度当初の数値であり、( )書のないのは年度末の数値である。

注２： 改良済は、幅員5.5m以下を含む延長及び率である。

注３： 舗装済は、簡易舗装を含む延長及び率である。

注４： 道路密度の計算に用いた面積は、S47以降はS47.10.1現在の面積の値(377,388.55㎢)で、S46以前はS47.10.1現在の面積の値から沖縄の面積の値(2,244.36㎢)を引いた値(375,144.19㎢)で試算した。

3-4-1. 全国と北海道の一般道路現況（実延長、改良率、舗装率、道路密度等）の推移

北海道

事項 / 年度	一般国道					
	実延長 (km)	改良済延長 (km)	改良率 (%)	舗装済延長 (km)	舗装率 (%)	道路密度 (m/km²)
S27	4,230	746	17.6	53	1.3	51
28	4,222	1,143	27.1	107	2.5	51
29	4,220	755	17.9	115	2.7	51
30	4,220	786	18.6	132	3.1	51
31	4,227	806	19.1	163	3.9	51
32	4,224	909	21.5	214	5.1	51
33	4,188	1,002	23.9	273	6.5	50
34	4,178	1,169	28.0	350	8.4	50
35	4,170	1,278	30.6	490	11.8	50
36	4,167	1,447	34.7	638	15.3	50
37	4,291	1,727	40.2	780	18.2	51
38	4,243	1,865	44.0	1,063	25.1	51
39	4,237	1,965	46.4	1,263	29.8	51
40	4,220	2,246	53.2	1,537	36.4	51
41	4,181	2,456	58.7	1,938	46.4	50
42	4,176	2,716	65.0	2,265	54.2	50
43	4,168	2,870	68.9	2,459	59.0	50
44	4,156	3,054	73.5	2,681	64.5	50
45	4,910	3,762	76.6	3,217	65.5	59
46	4,880	3,964	81.2	3,496	71.6	58
47	4,910	4,202	85.6	3,789	77.2	59
48	4,900	4,456	90.9	4,085	83.4	59
50(初)	5,428	4,964	91.5	4,625	85.2	65
51(初)	5,428	5,016	92.4	4,710	86.8	65
52(初)	5,438	5,059	93.0	4,809	88.4	65
53(初)	5,434	5,094	93.7	4,884	89.9	65
54(初)	5,450	5,159	94.7	4,974	91.3	65
55(初)	5,448	5,166	94.8	5,050	92.7	65
56(初)	5,457	5,189	95.1	5,097	93.4	65
57(初)	5,855	5,565	95.0	5,482	93.6	70
58(初)	5,839	5,587	95.7	5,513	94.4	70
59(初)	5,842	5,616	96.1	5,554	95.1	70
60(初)	5,840	5,650	96.7	5,594	95.8	70
61(初)	5,848	5,683	97.2	5,650	96.6	70
62(初)	5,850	5,712	97.6	5,695	97.4	70
63(初)	5,845	5,737	98.2	5,724	97.9	70

出典： 北海道開発局「道路現況調書」

注１： 年度の(初)は年度当初の数値であり、( )のないのは年度末の数値である。またS49の数値は、50年当初と同データとなるため欠欄としている。

注２： 改良済は幅員5.5m未満を含む延長及び率である。

注３： 舗装済は簡易舗装を含む延長及び率である。

注４： 道路密度の計算に用いた面積は、S47.10.1現在の面積の値(83,510.58km² [北方四島含む])で試算した。

3-4-1. 全国と北海道の一般道路現況（実延長、改良率、舗装率、道路密度等）の推移

北海道

事項 / 年度	一般国道					
	実延長 (km)	改良済延長 (km)	改良率 (%)	舗装済延長 (km)	舗装率 (%)	道路密度 (m/km²)
H元(初)	5,846	5,768	98.7	5,768	98.7	70
2(初)	5,843	5,771	98.8	5,781	98.9	70
3(初)	5,851	5,787	98.9	5,794	99.0	70
4(初)	5,873	5,812	99.0	5,830	99.3	70
5(初)	6,289	6,227	99.0	6,233	99.1	75
6(初)	6,282	6,230	99.2	6,242	99.4	75
7(初)	6,279	6,241	99.4	6,254	99.6	75
8(初)	6,286	6,252	99.4	6,262	99.6	75
9(初)	6,300	6,269	99.5	6,279	99.7	75
10(初)	6,318	6,288	99.5	6,305	99.8	76
11(初)	6,366	6,337	99.5	6,354	99.8	76
12(初)	6,367	6,339	99.6	6,356	99.8	76
13(初)	6,407	6,407	100.0	6,397	99.8	77
14(初)	6,429	6,429	100.0	6,422	99.9	77
15(初)	6,452	6,452	100.0	6,445	99.9	77
16(初)	6,476	6,476	100.0	6,470	99.9	78
17(初)	6,515	6,515	100.0	6,509	99.9	78
18(初)	6,542	6,542	100.0	6,536	99.9	78
19(初)	6,567	6,567	100.0	6,562	99.9	79
20(初)	6,564	6,564	100.0	6,560	99.9	79
21(初)	6,578	6,578	100.0	6,578	100.0	79
22(初)	6,630	6,630	100.0	6,630	100.0	79
23(初)	6,652	6,652	100.0	6,652	100.0	80
24(初)	6,675	6,675	100.0	6,675	100.0	80
25(初)	6,714	6,714	100.0	6,714	100.0	80
26(初)	6,721	6,721	100.0	6,720	100.0	80
27(初)	6,761	6,761	100.0	6,761	100.0	81
28(初)	6,801	6,801	100.0	6,801	100.0	81
29(初)	6,776	6,776	100.0	6,776	100.0	81
30(初)	6,786	6,786	100.0	6,786	100.0	81
31(初)	6,813	6,813	100.0	6,813	100.0	82

出典： 北海道開発局「道路現況調書」

注１： 年度の(初)は年度当初の数値であり、( )のないのは年度末の数値である。またS49の数値は、50年当初と同データとなるため欠欄としている。

注２： 改良済は幅員5.5m未満を含む延長及び率である。

注３： 舗装済は簡易舗装を含む延長及び率である。

注４： 道路密度の計算に用いた面積は、S47.10.1現在の面積の値(83,510.58km² [北方四島含む])で試算した。

3-4-1. 全国と北海道の一般道路現況（実延長、改良率、舗装率、道路密度等）の推移

北海道

事項 / 年度	道道					
	実延長 (km)	改良済延長 (km)	改良率 (%)	舗装済延長 (km)	舗装率 (%)	道路密度 (m/km²)
S27	3,744	412	11.0	14	0.4	45
28	5,135	595	11.6	12	0.2	61
29	5,759	982	17.1	38	0.7	69
30	5,141	895	17.4	27	0.5	62
31	7,053	1,163	16.5	42	0.6	84
32	7,197	1,269	17.6	62	0.9	86
33	7,132	1,485	20.8	80	1.1	85
34	7,082	1,309	18.5	104	1.5	85
35	7,733	1,211	15.7	144	1.9	93
36	7,779	1,240	15.9	204	2.6	93
37	7,785	1,256	16.1	263	3.4	93
38	7,998	1,339	16.7	374	4.7	96
39	8,499	1,535	18.1	538	6.3	102
40	8,935	1,748	19.6	751	8.4	107
41	9,382	1,923	20.5	1,106	11.8	112
42	9,804	3,056	31.2	1,440	14.7	117
43	9,800	3,538	36.1	1,754	17.9	117
44	9,821	3,653	37.2	1,980	20.2	118
45	10,073	4,335	43.0	2,619	26.0	121
46	10,678	5,267	49.3	3,372	31.6	128
47	10,702	5,969	55.8	4,238	39.6	128
48	10,867	6,632	61.0	5,189	47.8	130
50(初)	10,543	6,758	64.1	5,410	51.3	126
51(初)	10,684	7,170	67.1	5,916	55.4	128
52(初)	10,787	7,381	68.4	6,266	58.1	129
53(初)	10,810	7,584	70.2	6,667	61.7	129
54(初)	10,983	7,904	72.0	7,098	64.6	132
55(初)	11,274	8,201	72.7	7,532	66.8	135
56(初)	11,339	8,411	74.2	7,822	69.0	136
57(初)	11,088	8,375	75.5	7,799	70.3	133
58(初)	11,266	8,595	76.3	8,128	72.1	135
59(初)	11,356	8,859	78.0	8,420	74.1	136
60(初)	11,462	9,086	79.3	8,713	76.0	137
61(初)	11,479	9,339	81.4	9,010	78.5	137
62(初)	11,408	9,549	83.7	9,287	81.4	137
63(初)	11,487	9,798	85.3	9,526	82.9	138

出典： 北海道開発局「道路現況調書」

注１： 年度の(初)は年度当初の数値であり、( )のないのは年度末の数値である。またS49の数値は、50年当初と同データとなるため欠欄としている。

注２： 改良済は幅員5.5m未満を含む延長及び率である。

注３： 舗装済は簡易舗装を含む延長及び率である。

注４： 道路密度の計算に用いた面積は、S47.10.1現在の面積の値(83,510.58km² [北方四島含む])で試算した。

3-4-1. 全国と北海道の一般道路現況（実延長、改良率、舗装率、道路密度等）の推移

北海道

事項 / 年度	道道					
	実延長 (km)	改良済延長 (km)	改良率 (%)	舗装済延長 (km)	舗装率 (%)	道路密度 (m/km²)
H元(初)	11,542	10,056	87.1	9,798	84.9	138
2(初)	11,584	10,238	88.4	9,999	86.3	139
3(初)	11,615	10,361	89.2	10,173	87.6	139
4(初)	11,691	10,483	89.7	10,319	88.3	140
5(初)	11,357	10,193	89.8	10,070	88.7	136
6(初)	11,404	10,303	90.3	10,200	89.4	137
7(初)	11,469	10,395	90.6	10,298	89.8	137
8(初)	11,507	10,498	91.2	10,401	90.4	138
9(初)	11,579	10,585	91.4	10,504	90.7	139
10(初)	11,622	10,653	91.7	10,562	90.9	139
11(初)	11,649	10,708	91.9	10,627	91.2	139
12(初)	11,651	10,742	92.2	10,661	91.5	140
13(初)	11,662	10,778	92.4	10,703	91.8	140
14(初)	11,668	10,805	92.6	10,724	91.9	140
15(初)	11,684	10,856	92.9	10,784	92.3	140
16(初)	11,705	10,887	93.0	10,810	92.4	140
17(初)	11,717	10,914	93.2	10,828	92.4	140
18(初)	11,724	10,940	93.3	10,856	92.6	140
19(初)	11,732	10,964	93.5	10,888	92.8	140
20(初)	11,748	10,994	93.6	10,919	92.9	141
21(初)	11,752	11,010	93.7	10,936	93.1	141
22(初)	11,762	11,035	93.8	10,967	93.2	141
23(初)	11,766	11,052	93.9	10,988	93.4	141
24(初)	11,766	11,069	94.1	11,007	93.5	141
25(初)	11,783	11,069	93.9	11,007	93.4	141
26(初)	11,807	11,119	94.2	11,067	93.7	141
27(初)	11,822	11,131	94.2	11,086	93.8	142
28(初)	11,828	11,138	94.2	11,093	93.8	142
29(初)	11,861	11,175	94.2	11,130	93.8	142
30(初)	11,871	11,188	94.2	11,146	93.9	142
31(初)	11,889	11,206	94.3	11,170	94.0	142

出典： 北海道開発局「道路現況調書」

注１： 年度の(初)は年度当初の数値であり、( )のないのは年度末の数値である。またS49の数値は、50年当初と同データとなるため欠欄としている。

注２： 改良済は幅員5.5m未満を含む延長及び率である。

注３： 舗装済は簡易舗装を含む延長及び率である。

注４： 道路密度の計算に用いた面積は、S47.10.1現在の面積の値(83,510.58km² [北方四島含む])で試算した。

3-4-1. 全国と北海道の一般道路現況（実延長、改良率、舗装率、道路密度等）の推移

北海道

事項 / 年度	市町村道					
	実延長 (km)	改良済延長 (km)	改良率 (%)	舗装済延長 (km)	舗装率 (%)	道路密度 (m/km²)
S27	－	－	－	－	－	－
28	－	－	－	－	－	－
29	－	－	－	－	－	－
30	－	－	－	－	－	－
31	40,879	6,387	15.6	130	0.3	490
32	41,902	3,380	8.1	144	0.3	502
33	44,819	2,454	5.5	172	0.4	537
34	44,524	2,641	5.9	208	0.5	533
35	46,417	3,812	8.2	230	0.5	556
36	46,868	3,890	8.3	250	0.5	561
37	46,876	3,957	8.4	318	0.7	561
38	47,991	4,776	10.0	388	0.8	575
39	49,165	5,179	10.5	441	0.9	589
40	49,583	5,025	10.1	503	1.0	594
41	50,217	4,950	9.9	669	1.3	601
42	70,727	5,560	7.9	797	1.1	847
43	51,462	5,929	11.5	966	1.9	616
44	52,243	6,014	11.5	1,156	2.2	626
45	52,881	6,786	12.8	1,405	2.7	633
46	53,320	7,663	14.4	1,795	3.4	638
47	54,057	8,930	16.5	2,209	4.1	647
48	55,064	10,273	18.7	2,923	5.3	659
50(初)	56,236	11,522	20.5	3,627	6.4	673
51(初)	57,493	12,934	22.5	4,378	7.6	688
52(初)	58,414	13,941	23.9	5,199	8.9	699
53(初)	59,122	15,150	25.6	6,234	10.5	708
54(初)	59,726	16,723	28.0	7,462	12.5	715
55(初)	60,134	18,122	30.1	8,967	14.9	720
56(初)	60,819	19,723	32.4	10,310	17.0	728
57(初)	61,511	21,007	34.2	11,806	19.2	737
58(初)	61,997	22,783	36.7	13,199	21.3	742
59(初)	62,661	24,164	38.6	14,459	23.1	750
60(初)	63,106	25,403	40.3	15,609	24.7	756
61(初)	63,608	26,680	41.9	16,864	26.5	762
62(初)	63,905	27,549	43.1	18,647	29.2	765
63(初)	64,458	29,024	45.0	20,074	31.1	772

出典： 北海道開発局「道路現況調書」

注１： 年度の(初)は年度当初の数値であり、( )のないのは年度末の数値である。またS49の数値は、50年当初と同データとなるため欠欄としている。

注２： 改良済は幅員5.5m未満を含む延長及び率である。

注３： 舗装済は簡易舗装を含む延長及び率である。

注４： 道路密度の計算に用いた面積は、S47.10.1現在の面積の値(83,510.58km² [北方四島含む])で試算した。

3-4-1. 全国と北海道の一般道路現況（実延長、改良率、舗装率、道路密度等）の推移

北海道

事項 / 年度	市町村道					
	実延長 (km)	改良済延長 (km)	改良率 (%)	舗装済延長 (km)	舗装率 (%)	道路密度 (m/km²)
H元(初)	64,904	30,526	47.0	21,615	33.3	777
2(初)	65,257	31,969	49.0	23,122	35.4	781
3(初)	65,571	33,172	50.6	24,451	37.3	785
4(初)	65,863	34,391	52.2	25,647	38.9	789
5(初)	66,205	35,448	53.5	26,962	40.7	793
6(初)	66,549	36,490	54.8	28,212	42.4	797
7(初)	66,965	37,493	56.0	29,374	43.9	802
8(初)	67,393	38,560	57.2	30,546	45.3	807
9(初)	67,729	39,601	58.5	31,663	46.7	811
10(初)	68,048	40,538	59.6	32,819	48.2	815
11(初)	68,402	41,371	60.5	33,794	49.4	819
12(初)	68,711	42,173	61.4	34,753	50.6	823
13(初)	68,957	42,846	62.1	35,607	51.6	826
14(初)	69,135	43,466	62.9	36,347	52.6	828
15(初)	69,479	44,090	63.5	37,152	53.5	832
16(初)	69,651	44,609	64.0	37,819	54.3	834
17(初)	69,871	45,097	64.5	38,418	55.0	837
18(初)	70,171	45,549	64.9	38,892	55.4	840
19(初)	70,357	45,923	65.3	39,326	55.9	842
20(初)	70,662	46,261	65.5	39,709	56.2	846
21(初)	70,781	46,543	65.8	39,995	56.5	848
22(初)	70,887	46,821	66.1	40,392	57.0	849
23(初)	70,960	47,093	66.4	40,368	56.9	850
24(初)	71,008	47,344	66.7	41,006	57.7	850
25(初)	71,025	47,344	66.7	41,006	57.7	850
26(初)	71,098	47,871	67.3	41,637	58.6	851
27(初)	71,122	48,010	67.5	41,845	58.8	852
28(初)	71,088	48,200	67.8	42,287	59.5	851
29(初)	71,071	48,354	68.0	42,247	59.4	851
30(初)	71,104	48,528	68.2	42,452	59.7	851
31(初)	71,125	48,664	68.4	42,599	59.9	852

出典： 北海道開発局「道路現況調書」

注１： 年度の(初)は年度当初の数値であり、( )のないのは年度末の数値である。またS49の数値は、50年当初と同データとなるため欠欄としている。

注２： 改良済は幅員5.5m未満を含む延長及び率である。

注３： 舗装済は簡易舗装を含む延長及び率である。

注４： 道路密度の計算に用いた面積は、S47.10.1現在の面積の値(83,510.58km² [北方四島含む])で試算した。

3-4-1. 全国と北海道の一般道路現況（実延長、改良率、舗装率、道路密度等）の推移

北海道

事項 / 年度	合計					
	実延長 (km)	改良済延長 (km)	改良率 (%)	舗装済延長 (km)	舗装率 (%)	道路密度 (m/km²)
S27	7,974	1,158	14.5	67	0.8	95
28	9,357	1,738	18.6	119	1.3	112
29	9,979	1,737	17.4	153	1.5	119
30	9,361	1,681	18.0	159	1.7	112
31	52,159	8,356	16.0	335	0.6	625
32	53,323	5,558	10.4	420	0.8	639
33	56,139	4,941	8.8	525	0.9	672
34	55,784	5,119	9.2	662	1.2	668
35	58,320	6,301	10.8	864	1.5	698
36	58,814	6,577	11.2	1,092	1.9	704
37	58,952	6,940	11.8	1,361	2.3	706
38	60,232	7,980	13.2	1,825	3.0	721
39	61,901	8,679	14.0	2,242	3.6	741
40	62,738	9,019	14.4	2,791	4.4	751
41	63,780	9,329	14.6	3,713	5.8	764
42	84,707	11,332	13.4	4,502	5.3	1,014
43	65,430	12,337	18.9	5,179	7.9	783
44	66,220	12,721	19.2	5,817	8.8	793
45	67,864	14,883	21.9	7,241	10.7	813
46	68,878	16,894	24.5	8,663	12.6	825
47	69,669	19,101	27.4	10,236	14.7	834
48	70,831	21,361	30.2	12,197	17.2	848
50(初)	72,207	23,244	32.2	13,662	18.9	865
51(初)	73,605	25,120	34.1	15,004	20.4	881
52(初)	74,639	26,381	35.3	16,274	21.8	894
53(初)	75,366	27,828	36.9	17,785	23.6	902
54(初)	76,159	29,786	39.1	19,534	25.6	912
55(初)	76,856	31,489	41.0	21,549	28.0	920
56(初)	77,615	33,323	42.9	23,229	29.9	929
57(初)	78,454	34,947	44.5	25,087	32.0	939
58(初)	79,102	36,965	46.7	26,840	33.9	947
59(初)	79,859	38,639	48.4	28,433	35.6	956
60(初)	80,408	40,139	49.9	29,916	37.2	963
61(初)	80,935	41,702	51.5	31,524	38.9	969
62(初)	81,163	42,811	52.7	33,628	41.4	972
63(初)	81,790	44,559	54.5	35,324	43.2	979

出典： 北海道開発局「道路現況調書」

注１： 年度の(初)は年度当初の数値であり、( )のないのは年度末の数値である。またS49の数値は、50年当初と同データとなるため欠欄としている。

注２： 改良済は幅員5.5m未満を含む延長及び率である。

注３： 舗装済は簡易舗装を含む延長及び率である。

注４： 道路密度の計算に用いた面積は、S47.10.1現在の面積の値(83,510.58km² [北方四島含む])で試算した。

3-4-1. 全国と北海道の一般道路現況（実延長、改良率、舗装率、道路密度等）の推移

北海道

事項 / 年度	合計					
	実延長 (km)	改良済延長 (km)	改良率 (%)	舗装済延長 (km)	舗装率 (%)	道路密度 (m/km²)
H元(初)	82,292	46,350	56.3	37,181	45.2	985
2(初)	82,684	47,978	58.0	38,902	47.0	990
3(初)	83,037	49,320	59.4	40,418	48.7	994
4(初)	83,427	50,686	60.8	41,796	50.1	999
5(初)	83,852	51,868	61.9	43,264	51.6	1,004
6(初)	84,235	53,023	62.9	44,654	53.0	1,009
7(初)	84,713	54,129	63.9	45,925	54.2	1,014
8(初)	85,186	55,310	64.9	47,209	55.4	1,020
9(初)	85,607	56,455	65.9	48,446	56.6	1,025
10(初)	85,988	57,479	66.8	49,687	57.8	1,030
11(初)	86,417	58,416	67.6	50,775	58.8	1,035
12(初)	86,729	59,254	68.3	51,770	59.7	1,039
13(初)	87,027	60,032	69.0	52,706	60.6	1,042
14(初)	87,232	60,700	69.6	53,493	61.3	1,045
15(初)	87,615	61,398	70.1	54,382	62.1	1,049
16(初)	87,832	61,971	70.6	55,098	62.7	1,052
17(初)	88,102	62,526	71.0	55,755	63.3	1,055
18(初)	88,437	63,031	71.3	56,284	63.6	1,059
19(初)	88,656	63,454	71.6	56,776	64.0	1,062
20(初)	88,974	63,819	71.7	57,187	64.3	1,065
21(初)	89,111	64,131	72.0	57,509	64.5	1,067
22(初)	89,279	64,486	72.2	57,989	65.0	1,069
23(初)	89,378	64,797	72.5	58,008	64.9	1,070
24(初)	89,449	65,088	72.8	58,688	65.6	1,071
25(初)	89,522	65,127	72.7	58,727	65.6	1,072
26(初)	89,626	65,711	73.3	59,426	66.3	1,073
27(初)	89,705	65,902	73.5	59,691	66.5	1,074
28(初)	89,717	66,138	73.7	60,181	67.1	1,074
29(初)	89,708	66,305	73.9	60,154	67.1	1,074
30(初)	89,761	66,501	74.1	60,384	67.3	1,075
31(初)	89,827	66,683	74.2	60,582	67.4	1,076

出典： 北海道開発局「道路現況調書」

注１： 年度の(初)は年度当初の数値であり、( )のないのは年度末の数値である。またS49の数値は、50年当初と同データとなるため欠欄としている。

注２： 改良済は幅員5.5m未満を含む延長及び率である。

注３： 舗装済は簡易舗装を含む延長及び率である。

注４： 道路密度の計算に用いた面積は、S47.10.1現在の面積の値(83,510.58km² [北方四島含む])で試算した。

3-4-2. 北海道の空港別乗降客数の推移

事項 / 空港名	北海道の空港別乗降客数の推移　（人）				
	平成12年	平成13年	平成14年	平成15年	平成16年
新千歳	18,023,450	18,405,090	18,835,196	18,457,467	17,605,502
旭川	973,239	989,610	1,066,845	1,095,253	1,117,902
稚内	299,266	294,880	300,261	259,274	255,111
釧路	901,468	945,367	948,612	979,014	923,681
帯広	678,105	698,866	709,084	665,576	657,750
函館	2,262,033	2,394,405	2,432,822	2,375,018	2,188,334
利尻	23,472	25,295	27,676	33,968	37,871
礼文	3,651	3,276	3,222	476	0
奥尻	17,592	17,094	16,750	17,006	13,553
中標津	214,192	227,855	225,344	207,682	213,273
紋別	62,472	78,788	75,744	68,263	54,853
女満別	1,059,770	1,063,786	1,060,205	1,084,811	995,805
札幌（丘珠）	336,076	319,586	323,046	352,086	380,605
合計	24,854,786	25,463,898	26,024,807	25,595,894	24,444,240

事項 / 空港名	北海道の空港別乗降客数の推移　（人）				
	平成17年	平成18年	平成19年	平成20年	平成21年
新千歳	17,871,752	18,392,635	18,329,412	17,656,262	16,537,566
旭川	1,184,550	1,265,436	1,253,163	1,312,219	1,186,436
稚内	239,177	229,679	222,694	197,500	175,003
釧路	952,193	909,704	877,242	804,501	736,812
帯広	681,052	644,304	646,232	620,869	561,557
函館	2,092,662	2,019,140	1,901,532	1,743,662	1,503,821
利尻	35,827	30,727	27,100	30,162	30,091
礼文	487	0	0	0	0
奥尻	11,657	11,986	11,010	10,297	10,344
中標津	223,101	208,500	200,126	180,496	165,974
紋別	55,714	54,457	49,759	47,917	47,513
女満別	1,015,350	1,088,195	972,325	917,631	768,198
札幌（丘珠）	370,242	375,182	372,622	357,236	327,658
合計	24,733,764	25,229,945	24,863,217	23,878,752	22,050,973

事項 / 空港名	北海道の空港別乗降客数の推移　（人）				
	平成22年	平成23年	平成24年	平成25年	平成26年
新千歳	16,748,180	15,774,467	17,463,051	18,674,344	19,270,922
旭川	1,198,376	940,657	1,063,264	1,067,812	1,098,230
稚内	168,844	169,627	175,969	177,369	181,805
釧路	709,151	601,378	637,603	676,834	680,607
帯広	551,805	511,862	565,524	571,477	583,480
函館	1,582,464	1,394,499	1,492,722	1,629,527	1,686,747
利尻	27,661	24,870	30,592	37,111	37,244
礼文	0	0	0	0	0
奥尻	9,759	8,434	9,238	10,126	10,486
中標津	169,348	174,045	188,286	193,621	198,401
紋別	49,534	49,623	51,269	57,859	65,957
女満別	710,957	657,616	718,374	731,043	737,504
札幌（丘珠）	205,007	117,451	136,464	149,567	173,471
合計	22,131,086	20,424,529	22,532,356	23,976,690	24,724,854

出典：国土交通省「空港管理状況調書」
注：各数値は暦年のデータである。

3-4-2. 北海道の空港別乗降客数の推移

事項 / 空港名	北海道の空港別乗降客数の推移　（人）				
	平成27年	平成28年	平成29年	平成30年	令和元年
新千歳	20,461,531	21,311,918	22,718,612	23,313,311	24,599,263
旭川	1,148,825	1,140,822	1,122,505	1,124,071	1,158,948
稚内	184,799	190,076	199,401	195,460	203,654
釧路	685,379	715,737	742,279	775,019	866,970
帯広	605,703	621,100	669,361	675,068	701,557
函館	1,772,052	1,744,682	1,791,083	1,763,710	1,800,577
利尻	38,183	41,932	46,022	44,771	45,183
礼文	0	0	0	0	0
奥尻	10,995	10,099	11,235	9,527	11,881
中標津	197,245	202,701	206,304	203,958	214,875
紋別	71,802	70,070	75,190	70,747	77,299
女満別	757,103	768,990	824,715	833,568	860,458
札幌（丘珠）	175,908	205,297	250,884	263,119	277,425
合計	26,109,525	27,023,424	28,657,591	29,272,329	30,818,090

事項 / 空港名	北海道の空港別乗降客数の推移　（人）
	令和2年
新千歳	9,299,961
旭川	438,171
稚内	67,266
釧路	429,528
帯広	284,882
函館	765,948
利尻	24,324
礼文	0
奥尻	8,092
中標津	81,049
紋別	34,633
女満別	377,364
札幌（丘珠）	171,737
合計	11,982,955

出典： 国土交通省「空港管理状況調書」
注： 各数値は暦年のデータである。

3-4-3. 北海道の空港別貨物取扱量の推移

空港名＼事項	北海道の空港別貨物取扱量の推移　（トン）				
	平成12年	平成13年	平成14年	平成15年	平成16年
新千歳	259,603	227,141	211,658	214,808	219,380
旭川	8,580	8,624	9,157	9,379	9,383
稚内	1,072	966	702	715	638
釧路	7,757	7,123	7,711	8,127	7,156
帯広	6,841	6,774	6,497	6,455	6,970
函館	17,636	16,730	16,601	18,084	18,085
利尻	5	1	4	4	8
礼文	0	0	0	0	0
奥尻	22	18	17	19	12
中標津	411	408	388	391	313
紋別	10	12	13	9	25
女満別	6,485	6,164	6,782	7,208	5,492
札幌（丘珠）	303	249	263	98	24
合計	308,725	274,210	259,793	265,297	267,486

空港名＼事項	北海道の空港別貨物取扱量の推移　（トン）				
	平成17年	平成18年	平成19年	平成20年	平成21年
新千歳	219,817	218,620	228,755	245,609	224,014
旭川	9,078	10,199	10,451	10,862	9,404
稚内	613	503	423	302	170
釧路	6,852	6,133	5,245	5,221	5,391
帯広	7,313	6,694	5,899	7,917	8,412
函館	16,557	16,686	16,526	16,185	15,908
利尻	6	5	4	4	1
礼文	0	0	0	0	0
奥尻	3	2	0	9	19
中標津	290	280	340	368	334
紋別	38	8	50	69	71
女満別	4,720	5,051	4,271	3,983	3,226
札幌（丘珠）	20	16	12	28	31
合計	265,307	264,197	271,976	290,557	266,981

空港名＼事項	北海道の空港別貨物取扱量の推移　（トン）				
	平成22年	平成23年	平成24年	平成25年	平成26年
新千歳	216,647	222,137	217,906	215,678	222,081
旭川	7,383	4,176	3,956	4,375	4,864
稚内	173	173	191	189	229
釧路	3,862	2,928	3,350	2,749	2,577
帯広	6,919	2,939	2,643	1,970	1,879
函館	12,492	9,702	9,124	8,448	8,600
利尻	3	0	4	3	3
礼文	0	0	0	0	0
奥尻	7	2	2	2	2
中標津	165	332	392	586	577
紋別	73	31	0	0	1
女満別	2,550	2,199	2,194	2,256	1,853
札幌（丘珠）	21	10	2	7	9
合計	250,295	244,629	239,764	236,263	242,675

出典：国土交通省「空港管理状況調書」
注：各数値は暦年のデータである。

3-4-3. 北海道の空港別貨物取扱量の推移

事項 / 空港名	北海道の空港別貨物取扱量の推移　（トン）				
	平成27年	平成28年	平成29年	平成30年	令和元年
新千歳	215,556	208,480	203,968	195,381	172,498
旭川	5,346	5,426	5,423	5,206	5,433
稚内	231	298	230	163	98
釧路	2,452	2,644	2,398	2,392	2,177
帯広	2,344	2,394	2,283	2,218	2,064
函館	8,433	7,872	7,044	6,152	5,849
利尻	3	2	3	1	1
礼文	0	0	0	0	0
奥尻	4	0	5	0	0
中標津	435	451	313	303	252
紋別	0	1	0	0	0
女満別	1,588	1,700	1,819	1,656	1,524
札幌（丘珠）	4	2	1	0	1
合計	236,396	229,270	223,487	213,472	189,897

事項 / 空港名	北海道の空港別貨物取扱量の推移　（トン）
	令和2年
新千歳	121,725
旭川	2,298
稚内	27
釧路	1,331
帯広	778
函館	2,880
利尻	0
礼文	0
奥尻	1
中標津	71
紋別	0
女満別	1,031
札幌（丘珠）	0
合計	130,142

出典： 国土交通省「空港管理状況調書」
注： 各数値は暦年のデータである。

3-4-4. 北海道の港湾取扱貨物量の推移

事項 / 年	合計 (千トン)	移入 (千トン)	フェリー (千トン)	移出 (千トン)	フェリー (千トン)	輸入 (千トン)	輸出 (千トン)
60	138,454	60,340	26,488	54,286	25,802	21,941	1,888
H2	204,669	88,180	51,987	81,224	49,176	33,822	1,443
7	235,552	102,302	62,058	94,596	59,396	36,705	1,949
8	243,320	104,963	63,427	97,923	61,173	38,563	1,871
9	238,422	101,633	62,311	96,053	59,417	38,859	1,878
10	230,127	98,238	59,552	93,788	57,579	35,825	2,277
11	233,014	98,030	61,004	95,588	58,911	37,960	1,436
12	236,728	97,290	57,564	92,981	56,098	36,284	1,391
13	231,786	98,121	57,932	94,891	56,386	36,823	1,950
14	233,448	96,742	56,230	95,413	55,416	38,293	3,000
15	227,160	93,688	54,234	92,712	53,487	37,938	2,822
16	226,264	94,632	55,084	91,966	54,223	37,022	2,644
17	228,540	94,165	54,851	93,110	53,494	38,366	2,898
18	225,683	91,451	54,355	91,715	53,094	39,241	3,275
19	218,745	86,810	51,842	88,933	50,750	39,663	3,340
20	210,902	81,528	48,938	84,792	48,037	41,160	3,424
21	189,985	77,111	46,829	77,563	45,281	32,075	3,236
22	195,926	77,385	47,586	78,782	45,480	36,117	3,642
23	205,831	79,388	49,236	83,553	47,312	39,332	3,557
24	209,176	80,061	49,243	84,731	46,844	40,533	3,852
25	215,619	82,038	50,385	88,487	47,848	41,437	3,657
26	206,489	83,722	49,526	84,778	47,220	34,471	3,517
27	204,517	82,198	47,586	83,233	45,681	34,365	4,721
28	202,353	83,414	48,166	82,201	45,736	32,910	3,828
29	210,682	85,208	49,320	85,168	46,788	35,906	4,400
30	208,319	84,744	49,678	84,377	47,235	34,799	4,400
R元	201,839	83,021	49,946	81,857	47,393	32,929	4,032
2	186,685	79,858	47,134	77,017	45,254	26,765	3,045

出典： 北海道「北海道港湾統計年報」
注： 各数値は暦年のデータである。

3-4-4. 北海道の港湾取扱貨物量の推移（港湾別）

港湾名＼事項	北海道の港湾別取扱貨物量の推移　（千トン）							
	H10	H11	H12	H13	H14	H15	H16	H17
苫小牧	79,853	83,395	90,704	90,929	97,017	102,264	102,033	107,747
室蘭	47,606	47,647	46,675	43,311	42,275	39,267	39,307	36,388
国際拠点港湾計	127,458	131,042	137,379	134,239	139,292	141,531	141,341	144,135
稚内	3,014	2,927	2,871	3,099	2,815	2,800	2,467	2,479
紋別	479	508	483	480	457	511	476	435
網走	783	870	852	791	746	744	643	569
根室	924	806	818	817	820	788	803	795
釧路	23,082	23,225	21,971	20,935	20,830	20,705	20,928	20,996
十勝	1,531	1,403	954	962	1,002	1,035	1,227	1,136
函館	32,753	33,491	33,389	32,969	33,916	33,256	32,436	32,203
小樽	25,390	24,058	24,302	23,304	20,161	12,906	14,216	13,309
石狩湾新	2,370	2,619	2,902	3,439	3,277	3,362	3,291	3,486
留萌	1,833	1,934	2,026	1,919	1,707	1,686	1,475	1,431
白老	－	－	－	－	－	－	－	－
重要港湾計	92,160	91,844	90,567	88,714	85,731	77,792	77,962	76,838
宗谷	48	50	43	41	42	43	48	47
枝幸	95	80	95	63	66	66	61	75
霧多布	94	117	142	158	98	124	111	78
えりも	23	23	24	25	27	33	29	28
浦河	213	211	210	208	193	158	141	137
白老	－	－	905	889	956	794	700	696
森	66	88	111	96	90	95	64	56
椴法華	49	50	52	55	43	45	28	30
松前	266	97	131	80	41	48	47	51
江差	737	760	732	651	579	606	538	616
瀬棚	688	732	681	605	650	546	471	808
岩内	2,552	2,166	118	329	250	129	198	255
余市	21	19	25	22	9	12	12	8
増毛	109	136	115	100	114	109	82	60
羽幌	139	134	179	158	138	149	139	128
天塩	907	1,011	906	896	779	806	855	970
船泊	196	199	173	147	146	167	72	57
香深	1,304	1,390	1,376	1,335	1,306	1,299	1,089	1,027
鴛泊	1,453	1,272	1,352	1,470	1,321	1,298	1,123	1,122
鬼脇	71	46	40	65	40	43	36	41
沓形	495	496	445	486	448	370	291	276
焼尻	62	67	69	88	60	49	54	48
天売	67	57	63	48	61	77	70	74
奥尻	855	928	795	818	966	771	702	877
地方港湾計	10,509	10,129	8,782	8,833	8,421	7,838	6,962	7,567
合計	230,127	233,014	236,728	231,786	233,448	227,160	226,264	228,540

出典：北海道「北海道港湾統計年報」
注１：各数値は暦年のデータである。
注２：船泊港は、平成17年12月より香深港へ統合。
注３：鬼脇港は、平成19年より鴛泊港へ統合。
注４：平成12年以前は白老港は調査港湾に指定されていない。（平成27年より重要港湾）

3-4-4. 北海道の港湾取扱貨物量の推移（港湾別）

港湾名＼事項	北海道の港湾別取扱貨物量の推移　（千トン）							
	H18	H19	H20	H21	H22	H23	H24	H25
苫小牧	108,622	104,999	102,293	94,053	94,675	96,458	99,407	103,744
室蘭	35,745	32,404	32,576	24,214	28,430	29,903	31,094	32,428
国際拠点港湾計	144,367	137,403	134,869	118,267	123,105	126,362	130,501	136,171
稚内	2,276	2,164	2,017	1,877	1,917	1,904	1,835	1,880
紋別	354	375	292	308	290	274	262	292
網走	540	598	447	488	453	477	387	366
根室	804	809	808	794	783	790	816	795
釧路	19,207	18,431	18,013	15,009	15,091	15,231	15,539	15,525
十勝	974	936	1,058	1,008	1,045	1,193	1,318	1,274
函館	32,502	31,740	29,835	31,549	32,442	36,801	36,171	36,265
小樽	13,391	14,411	12,234	10,718	10,830	12,096	11,247	11,007
石狩湾新	3,448	4,199	4,028	3,156	3,278	3,679	4,028	4,730
留萌	1,254	1,363	1,324	1,231	1,134	1,168	1,318	1,387
白老	－	－	－	－	－	－	－	－
重要港湾計	74,750	75,025	70,057	66,138	67,262	73,611	72,921	73,521
宗谷	46	56	27	25	26	25	23	28
枝幸	100	86	84	63	81	89	95	81
霧多布	79	83	61	55	44	48	53	50
えりも	27	27	28	22	25	26	19	15
浦河	123	134	145	149	124	140	261	223
白老	698	1,064	1,012	1,078	929	1,129	1,019	1,064
森	76	49	52	34	36	27	28	28
椴法華	25	31	29	29	26	25	17	22
松前	51	30	27	26	32	42	32	44
江差	525	511	432	402	501	478	428	533
瀬棚	568	412	401	398	399	370	423	353
岩内	112	105	90	55	39	33	69	61
余市	9	7	6	6	6	7	8	4
増毛	44	45	23	23	27	23	28	41
羽幌	94	72	75	79	76	81	76	76
天塩	847	660	624	458	431	554	512	602
船泊	－	－	－	－	－	－	－	－
香深	1,032	903	895	850	840	856	791	790
鴛泊	1,022	1,021	974	894	974	987	965	999
鬼脇	24	27	－	－	－	－	－	－
沓形	238	298	310	306	272	234	255	207
焼尻	35	34	32	30	43	41	39	36
天売	47	38	44	38	39	36	34	34
奥尻	740	626	606	560	587	610	577	635
地方港湾計	6,565	6,317	5,976	5,580	5,559	5,859	5,753	5,926
合計	225,682	218,745	210,902	189,985	195,926	205,831	209,176	215,619

出典：北海道「北海道港湾統計年報」
注１：各数値は暦年のデータである。
注２：船泊港は、平成17年12月より香深港へ統合。
注３：鬼脇港は、平成19年より鴛泊港へ統合。
注４：平成12年以前は白老港は調査港湾に指定されていない。（平成27年より重要港湾）

3-4-4. 北海道の港湾取扱貨物量の推移（港湾別）

港湾名＼事項	北海道の港湾別取扱貨物量の推移　（千トン）						
	H26	H27	H28	H29	H30	R1	R2
苫小牧	106,301	105,563	105,603	109,367	107,444	107,294	100,298
室蘭	23,196	23,212	19,941	23,678	22,673	16,263	11,932
国際拠点港湾計	129,497	128,776	125,543	133,044	130,117	123,557	112,230
稚内	1,727	1,578	1,618	1,617	1,603	1,627	1,436
紋別	249	234	304	329	327	335	299
網走	377	381	406	385	395	402	439
根室	812	763	737	696	674	704	687
釧路	15,465	14,969	15,712	15,813	14,958	15,072	14,450
十勝	1,189	1,233	1,303	1,290	1,451	1,506	1,487
函館	34,546	33,401	33,039	33,035	32,230	32,418	31,238
小樽	10,059	10,890	10,897	11,720	13,074	12,953	11,960
石狩湾新	5,351	5,625	5,957	6,130	6,641	6,803	6,737
留萌	1,453	1,275	1,429	1,365	1,402	1,201	1,050
白老	－	1,155	1,044	1,054	1,219	1,227	1,068
重要港湾計	71,227	71,501	72,447	73,434	73,974	74,248	70,852
宗谷	41	24	26	26	42	40	38
枝幸	91	51	62	56	76	90	81
霧多布	53	46	43	41	43	43	44
えりも	30	16	17	13	16	13	12
浦河	337	371	460	311	320	272	186
白老	1,082	－	－	－	－	－	－
森	30	32	37	15	23	23	21
椴法華	16	14	13	14	14	14	16
松前	44	17	21	26	15	15	16
江差	428	389	398	397	411	466	461
瀬棚	293	251	278	277	277	138	104
岩内	63	64	77	59	104	145	140
余市	6	5	6	6	5	7	7
増毛	19	33	22	31	22	22	28
羽幌	73	79	72	72	77	67	74
天塩	662	642	581	647	606	524	500
船泊	－	－	－	0	0	0	0
香深	850	778	686	587	658	700	572
鴛泊	881	747	846	860	822	787	654
鬼脇	－	－	－	0	0	0	0
沓形	166	122	132	13	110	100	103
焼尻	40	45	31	36	34	36	37
天売	30	33	35	36	42	32	32
奥尻	534	480	521	528	512	501	501
地方港湾計	5,765	4,240	4,363	4,050	4,228	4,035	3,604
合計	206,489	204,517	202,353	210,528	210,528	201,839	186,685

出典：北海道「北海道港湾統計年報」
注１：各数値は暦年のデータである。
注２：船泊港は、平成17年12月より香深港へ統合。
注３：鬼脇港は、平成19年より鴛泊港へ統合。
注４：平成12年以前は白老港は調査港湾に指定されていない。（平成27年より重要港湾）

3-4-5.一般国道、都道府県道、市町村道の実延長、改良率、舗装率

事項 / 都道府県名	道路　R2.3.31現在								
	一般国道			都道府県道			市町村道		
	実延長 (km)	改良率 (%)	舗装率 (%)	実延長 (km)	改良率 (%)	舗装率 (%)	実延長 (km)	改良率 (%)	舗装率 (%)
全国	55,825.6	95.7	99.5	129,756.9	81.1	96.9	1,032,789.5	59.7	79.8
北海道	6,774.1	100.0	100.0	11,895.5	94.3	94.0	71,217.8	68.5	60.1
青森	1,446.0	93.3	99.4	2,502.5	77.9	90.9	16,117.0	60.0	65.8
岩手	1,850.3	98.6	99.4	2,938.0	85.3	86.9	28,209.6	60.6	59.1
宮城	1,253.6	98.5	100.0	2,321.6	90.5	98.8	21,732.7	70.6	76.3
秋田	1,382.2	98.0	100.0	2,372.2	81.6	96.2	19,935.3	65.8	65.4
山形	1,130.4	95.7	98.0	2,527.3	89.1	91.3	13,019.3	67.9	80.8
福島	2,008.5	91.0	98.9	4,134.9	75.1	96.3	32,881.3	59.0	69.6
茨城	1,178.3	98.5	100.0	3,402.6	82.7	98.7	50,925.8	40.3	65.2
栃木	916.8	99.1	99.7	2,828.1	87.8	96.3	21,642.3	70.5	86.4
群馬	930.9	94.7	98.6	2,530.6	86.6	96.9	31,368.4	49.5	70.7
埼玉	898.3	96.8	98.4	2,500.4	90.6	99.5	43,777.0	53.5	71.1
千葉	1,274.2	99.3	100.0	2,634.4	94.3	99.8	37,016.1	60.3	83.9
東京	347.9	100.0	100.0	2,350.2	97.7	98.1	21,653.6	72.6	88.6
神奈川	713.3	99.4	99.9	1,479.3	82.7	95.3	23,509.0	67.0	91.7
新潟	2,002.9	92.6	98.0	4,645.5	79.0	97.3	30,627.9	63.5	76.8
富山	521.1	96.0	97.7	2,170.2	87.6	94.5	11,220.3	78.0	90.9
石川	623.4	97.5	100.0	1,908.1	79.7	98.6	10,577.1	75.5	90.5
福井	801.6	91.6	97.9	1,565.9	78.1	95.0	8,471.3	72.9	92.1
山梨	599.7	95.4	100.0	1,441.7	80.1	95.5	9,092.3	62.7	84.5
長野	1,702.2	94.3	99.0	3,887.6	73.9	97.7	42,200.9	49.6	71.9
岐阜	1,579.9	91.9	97.8	3,103.7	80.7	96.8	25,971.8	56.3	84.6
静岡	1,229.9	93.5	99.6	3,264.7	82.4	97.9	32,287.6	59.8	84.3
愛知	1,332.3	97.8	100.0	4,202.6	86.8	99.2	44,802.7	66.4	90.6
三重	1,210.3	93.1	97.7	2,636.3	71.4	96.1	21,422.3	51.2	81.9
滋賀	637.9	97.6	100.0	1,876.8	77.8	97.6	9,928.7	62.6	93.2
京都	872.0	96.2	100.0	2,184.8	69.5	97.5	12,504.4	56.0	80.4
大阪	660.0	98.1	100.0	1,792.1	93.6	99.5	17,199.5	77.8	95.9
兵庫	1,502.0	97.4	100.0	4,379.9	80.8	94.6	30,599.4	60.9	84.9
奈良	851.3	75.2	98.7	1,293.8	50.3	96.8	10,608.2	46.7	80.0
和歌山	1,060.0	87.2	99.9	1,897.1	66.2	94.4	10,795.6	44.9	85.0
鳥取	592.2	99.4	100.0	1,638.5	90.0	99.0	6,646.2	66.2	90.0
島根	976.6	97.4	100.0	2,500.9	74.1	98.8	14,691.8	55.4	79.3
岡山	1,021.0	99.3	100.0	3,556.7	78.1	98.4	27,544.2	45.9	81.2
広島	1,502.2	97.1	99.5	3,699.9	78.4	99.4	23,654.5	58.5	89.7
山口	1,111.4	94.3	100.0	2,801.2	64.9	98.5	12,581.7	59.9	92.6
徳島	706.3	81.8	99.6	1,785.7	59.9	97.3	12,724.7	46.2	80.5
香川	356.2	99.2	100.0	1,564.4	85.7	99.9	8,326.7	62.7	95.3
愛媛	1,083.2	93.6	99.8	2,884.2	68.9	94.7	14,292.4	51.6	85.4
高知	1,074.1	90.9	100.0	2,085.7	56.0	99.9	11,041.5	46.4	84.6
福岡	1,201.6	98.1	100.0	3,508.1	84.7	98.2	33,018.4	65.6	86.8
佐賀	630.6	99.9	100.0	1,265.8	92.6	100.0	9,063.7	71.0	96.3
長崎	992.5	97.4	99.4	1,665.9	78.0	95.6	15,372.7	51.1	92.2
熊本	1,252.0	96.8	100.0	2,967.4	68.3	99.5	21,846.5	57.9	90.2
大分	1,054.1	98.0	99.9	2,529.1	83.2	98.9	14,822.1	62.2	91.4
宮崎	1,179.7	85.7	100.0	2,019.3	66.2	100.0	16,811.1	57.8	86.3
鹿児島	1,299.5	99.0	100.0	3,538.2	82.8	100.0	22,463.1	69.7	90.5
沖縄	500.9	99.1	99.7	1,077.2	93.4	99.4	6,573.5	65.2	85.2
北海道	6,774.1	100.0	100.0	11,895.5	94.3	94.0	71,217.8	68.5	60.1
東北	11,074.0	95.1	99.1	21,442.2	81.7	94.3	162,523.1	63.3	70.0
関東	6,859.5	97.9	99.5	19,167.2	88.2	97.8	238,984.3	56.1	77.3
北陸	1,946.1	94.7	98.5	5,644.2	82.3	96.0	30,268.6	75.7	91.1
中部	7,054.5	94.1	98.8	17,094.9	79.5	97.7	166,685.2	57.3	82.6
近畿	5,583.1	92.0	99.8	13,424.5	75.3	96.3	91,635.8	60.1	86.7
中国	5,203.5	97.3	99.8	14,197.3	76.2	98.8	85,118.4	54.7	85.6
四国	3,219.8	90.7	99.8	8,319.9	66.9	97.6	46,385.2	50.9	85.6
九州	7,610.0	96.1	99.9	17,494.0	79.1	99.0	133,397.6	62.4	89.7
沖縄	500.9	99.1	99.7	1,077.2	93.4	99.4	6,573.5	65.2	85.2

出典：国土交通省道路局「道路統計年報2021」
注１：舗装率は、簡易舗装を含む率である。
注２：東日本大震災の影響により、福島県の市町村道の一部は最新データになっていない部分がある。

3-4-6. 都道府県別自動車保有台数（総数、貨物車、乗用車）

事項 / 都道府県名	自動車保有台数（千台）								
	R3年10月末			R2年10月末			H31年3月末		
	総数	うち貨物車	うち乗用車	総数	うち貨物車	うち乗用車	総数	うち貨物車	うち乗用車
全国	82,494	14,479	62,120	82,366	14,450	62,125	81,789	14,385	61,771
北海道	3,809	671	2,815	3,804	665	2,821	3,774	657	2,811
青森	1,009	214	732	1,011	214	734	1,006	215	730
岩手	1,035	225	746	1,037	226	747	1,031	227	742
宮城	1,713	295	1,306	1,713	297	1,306	1,705	299	1,299
秋田	809	171	590	812	172	592	812	173	592
山形	934	185	695	937	186	697	935	187	696
福島	1,662	329	1,227	1,664	330	1,229	1,658	330	1,225
茨城	2,643	486	2,001	2,639	486	2,001	2,612	483	1,981
栃木	1,749	290	1,348	1,748	289	1,348	1,733	288	1,339
群馬	1,814	319	1,387	1,813	319	1,388	1,801	318	1,380
埼玉	4,186	636	3,240	4,166	632	3,232	4,132	624	3,213
千葉	3,707	613	2,847	3,691	610	2,840	3,653	601	2,818
東京	4,424	670	3,146	4,414	672	3,143	4,415	673	3,157
神奈川	4,052	566	3,071	4,036	562	3,067	4,019	556	3,065
新潟	1,844	337	1,394	1,850	339	1,398	1,845	342	1,394
富山	904	146	712	905	147	713	902	148	711
石川	920	145	729	919	146	729	915	146	725
福井	673	123	515	673	123	515	670	123	513
山梨	5,329	783	4,217	767	154	563	760	154	557
長野	1,921	420	1,387	1,920	419	1,388	1,908	418	1,379
岐阜	1,692	297	1,303	1,694	296	1,306	1,688	296	1,303
静岡	2,916	486	2,239	2,914	485	2,240	2,894	484	2,225
愛知	5,329	783	4,217	5,322	779	4,220	5,283	773	4,196
三重	1,533	277	1,168	1,533	277	1,169	1,521	276	1,161
滋賀	1,055	177	816	1,051	177	814	1,039	175	805
京都	1,345	237	1,006	1,345	236	1,009	1,338	235	1,008
大阪	3,819	668	2,806	3,806	664	2,802	3,776	657	2,791
兵庫	3,059	492	2,330	3,051	490	2,328	3,034	488	2,319
奈良	841	135	656	840	134	656	835	134	653
和歌山	762	162	548	762	162	548	755	161	543
鳥取	470	99	348	470	100	349	467	99	346
島根	557	118	411	557	118	412	555	119	410
岡山	1,559	297	1,171	1,559	297	1,172	1,544	295	1,163
広島	1,923	324	1,472	1,921	323	1,472	1,906	321	1,463
山口	1,075	195	823	1,078	195	826	1,074	196	824
徳島	624	130	460	624	130	461	621	131	458
香川	798	153	596	796	153	596	789	152	591
愛媛	1,032	218	751	1,032	218	753	1,022	218	745
高知	567	130	400	567	130	401	563	130	398
福岡	3,448	577	2,642	3,432	574	2,636	3,398	569	2,611
佐賀	690	136	514	688	136	513	680	136	507
長崎	964	186	707	963	185	707	955	185	700
熊本	1,406	284	1,048	1,403	283	1,047	1,393	283	1,039
大分	933	184	700	932	183	700	924	183	695
宮崎	959	211	685	958	211	685	948	210	678
鹿児島	1,369	314	967	1,367	314	966	1,355	314	955
沖縄	1,189	213	889	1,182	211	885	1,146	205	858
北海道	3,809	671	2,815	3,804	665	2,821	3,774	657	2,811
東北	9,006	1,756	6,690	9,024	1,764	6,703	8,992	1,773	6,678
関東	27,904	4,363	21,257	23,274	3,724	17,582	23,125	3,697	17,510
北陸	2,497	414	1,956	2,497	416	1,957	2,487	417	1,949
中部	13,391	2,263	10,314	13,383	2,256	10,323	13,294	2,247	10,264
近畿	10,881	1,871	8,162	10,855	1,863	8,157	10,777	1,850	8,119
中国	5,584	1,033	4,225	5,585	1,033	4,231	5,546	1,030	4,206
四国	3,021	631	2,207	3,019	631	2,211	2,995	631	2,192
九州	9,769	1,892	7,263	9,743	1,886	7,254	9,653	1,880	7,185
沖縄	1,189	213	889	1,182	211	885	1,146	205	858

出典： 一般財団法人自動車検査登録情報協会「自動車保有台数統計データ」
注： 軽自動車含む。

3-4-7. 市町村別自動車保有台数

事項 / 市町村名	自動車保有台数 R3年3月末現在					
	総車両数	登録自動車計	貨物用	乗用	その他	小型二輪車
北海道	2,631,176	2,455,609	407,903	1,888,096	159,610	60,739
道南地域	185,703	181,475	26,454	144,021	11,000	4,228
渡島計	168,679	164,768	23,390	131,772	9,606	3,911
函館市	102,087	99,647	11,370	83,929	4,348	2,440
北斗市	21,456	20,885	3,566	15,676	1,643	571
松前町	2,542	2,496	227	2,119	150	46
福島町	1,765	1,748	191	1,414	143	17
知内町	2,198	2,153	348	1,647	158	45
木古内町	2,009	1,965	300	1,530	135	44
七飯町	13,292	12,944	2,437	9,640	867	348
鹿部町	1,965	1,943	359	1,453	131	22
森町	8,438	8,255	1,781	5,775	699	183
八雲町	9,947	9,780	2,254	6,540	986	167
長万部町	2,920	2,892	553	2,045	294	28
檜山計	17,024	16,707	3,064	12,249	1,394	317
江差町	3,167	3,103	392	2,492	219	64
上ノ国町	2,082	2,055	295	1,616	144	27
厚沢部町	2,609	2,567	732	1,571	264	42
乙部町	1,544	1,495	189	1,218	88	49
奥尻町	925	898	148	640	110	27
今金町	2,740	2,682	582	1,890	210	58
せたな町	3,918	3,868	723	2,820	325	50
道央地域	1,468,983	1,433,321	219,752	1,131,938	81,631	35,662
石狩計	976,375	951,947	126,856	776,110	48,981	24,428
札幌市	764,132	745,147	93,303	618,451	33,393	18,985
江別市	48,964	47,604	6,057	39,124	2,423	1,360
千歳市	53,384	51,944	6,233	43,214	2,497	1,440
恵庭市	29,468	28,608	3,600	23,351	1,657	860
北広島市	32,784	32,078	6,784	21,908	3,386	706
石狩市	37,060	36,264	8,718	22,702	4,844	796
当別町	8,483	8,260	1,581	6,030	649	223
新篠津村	2,098	2,040	580	1,330	130	58
後志計	92,256	90,247	15,044	67,292	7,911	2,009
小樽市	42,503	41,386	6,340	31,726	3,320	1,117
島牧村	935	914	138	686	90	21
寿都町	1,565	1,541	248	1,136	157	24
黒松内町	1,401	1,380	182	1,084	114	21
蘭越町	2,992	2,951	623	2,002	326	41
ニセコ町	3,325	3,265	585	2,315	365	60
真狩村	1,864	1,837	482	1,165	190	27
留寿都村	1,492	1,470	375	944	151	22
喜茂別町	1,276	1,252	276	847	129	24
京極町	1,892	1,869	425	1,240	204	23

出典： 北海道運輸局「市町村別保有車両数年報」
注： 各計の値には、不明が含まれるため、各市町村の合計値と合わない。

3-4-7. 市町村別自動車保有台数

事項 / 市町村名	自動車保有台数 R3年3月末現在					
	総車両数	登録自動車計	貨物用	乗用	その他	小型二輪車
倶知安町	9,781	9,587	1,784	6,836	967	194
共和町	3,804	3,728	842	2,581	305	76
岩内町	5,382	5,287	657	4,289	341	95
泊村	986	975	121	733	121	11
神恵内村	403	397	29	344	24	6
積丹町	923	909	135	706	68	14
古平町	1,273	1,245	201	892	152	28
仁木町	1,615	1,588	276	1,152	160	27
余市町	7,808	7,641	1,150	5,889	602	167
赤井川村	1,022	1,011	173	723	115	11
空知計	146,887	142,944	25,750	106,422	10,772	3,943
夕張市	3,767	3,698	381	2,983	334	69
岩見沢市	39,321	38,243	6,733	28,854	2,656	1,078
美唄市	10,861	10,489	1,974	7,728	787	372
芦別市	6,052	5,907	826	4,619	462	145
赤平市	4,596	4,496	700	3,412	384	100
三笠市	3,664	3,586	616	2,671	299	78
滝川市	19,233	18,668	2,740	14,631	1,297	565
砂川市	8,701	8,479	1,396	6,345	738	222
歌志内市	1,298	1,275	121	1,060	94	23
深川市	10,273	10,014	1,789	7,451	774	259
南幌町	4,632	4,494	986	3,143	365	138
奈井江町	2,809	2,718	526	1,903	289	91
上砂川町	1,171	1,136	137	925	74	35
由仁町	3,443	3,374	910	2,187	277	69
長沼町	6,796	6,650	1,618	4,590	442	146
栗山町	6,727	6,560	1,365	4,715	480	167
月形町	1,879	1,835	428	1,260	147	44
浦臼町	1,189	1,172	296	775	101	17
新十津川町	3,307	3,220	676	2,306	238	87
妹背牛町	1,534	1,481	320	1,066	95	53
秩父別町	1,357	1,300	266	916	118	57
雨竜町	1,395	1,338	312	950	76	57
北竜町	1,025	992	178	747	67	33
沼田町	1,857	1,819	456	1,185	178	38
胆振計	214,531	209,962	44,390	153,826	11,746	4,569
室蘭市	38,147	37,289	4,867	30,737	1,685	858
苫小牧市	106,218	104,115	27,639	70,581	5,895	2,103
登別市	21,883	21,324	2,792	17,431	1,101	559
伊達市	15,647	15,216	2,050	12,405	761	431
豊浦町	2,090	2,059	400	1,500	159	31

出典： 北海道運輸局「市町村別保有車両数年報」

注： 各計の値には、不明が含まれるため、各市町村の合計値と合わない。

3-4-7. 市町村別自動車保有台数

事項 / 市町村名	自動車保有台数 R3年3月末現在					
	総車両数	登録自動車計	貨物用	乗用	その他	小型二輪車
壮瞥町	1,530	1,491	303	1,066	122	39
白老町	8,991	8,849	1,428	6,821	600	142
厚真町	3,769	3,718	1,207	2,220	291	51
洞爺湖町	4,828	4,714	850	3,488	376	114
安平町	5,354	5,264	1,238	3,629	397	90
むかわ町	6,061	5,910	1,616	3,948	346	151
日高計	64,488	38,584	7,633	28,765	2,186	675
日高町	12,308	8,007	1,527	5,951	529	127
平取町	5,633	3,483	830	2,456	197	53
新冠町	5,640	3,430	786	2,462	182	63
浦河町	11,678	6,761	1,215	5,156	390	79
様似町	4,168	2,313	450	1,704	159	20
えりも町	4,696	2,566	639	1,798	129	37
新ひだか町	20,353	12,012	2,186	9,238	588	296
道北地域	470,232	299,738	50,825	228,181	20,732	7,853
上川計	377,975	240,639	39,842	185,862	14,935	6,811
旭川市	239,450	154,262	23,013	123,350	7,899	4,219
士別市	16,866	10,907	2,094	7,805	1,008	324
名寄市	22,017	13,539	2,320	10,178	1,041	508
富良野市	19,251	12,164	2,538	8,640	986	332
鷹栖町	6,378	3,668	830	2,546	292	143
東神楽町	9,241	5,918	760	4,872	286	192
当麻町	6,362	3,769	812	2,424	533	94
比布町	3,430	1,983	398	1,424	161	48
愛別町	2,530	1,591	321	1,142	128	58
上川町	2,922	1,935	330	1,396	209	41
東川町	6,527	3,962	728	3,017	217	92
美瑛町	9,386	6,121	1,518	4,136	467	134
上富良野町	8,600	5,289	845	4,152	292	200
中富良野町	4,551	2,548	514	1,887	147	99
南富良野町	2,284	1,487	330	1,024	133	35
占冠村	1,190	827	137	618	72	8
和寒町	3,147	1,810	410	1,287	113	66
剣淵町	3,153	1,924	497	1,292	135	75
下川町	2,805	1,708	285	1,269	154	53
美深町	3,997	2,589	602	1,648	339	54
音威子府村	747	542	108	369	65	10
中川町	1,634	1,124	233	766	125	12
幌加内町	1,499	964	218	620	126	14
留萌計	23,553	23,088	3,998	16,797	2,293	465
留萌市	10,535	10,365	1,722	7,616	1,027	170
増毛町	1,941	1,890	267	1,476	147	51
小平町	1,566	1,536	277	1,113	146	30
苫前町	1,695	1,662	312	1,201	149	33

出典： 北海道運輸局「市町村別保有車両数年報」
注： 各計の値には、不明が含まれるため、各市町村の合計値と合わない。

3-4-7. 市町村別自動車保有台数

事項 / 市町村名	自動車保有台数 R3年3月末現在					
	総車両数	登録自動車計	貨物用	乗用	その他	小型二輪車
羽幌町	3,346	3,268	542	2,358	368	78
初山別村	731	725	145	501	79	6
遠別町	1,588	1,540	347	1,026	167	48
天塩町	2,147	2,098	385	1,506	207	49
宗谷計	56,116	35,467	6,970	24,958	3,539	596
稚内市	17,948	17,612	3,402	12,521	1,689	336
猿払村	2,192	2,171	468	1,467	236	21
浜頓別町	2,452	2,417	504	1,642	271	35
中頓別町	970	956	188	644	124	14
枝幸町	5,311	5,239	1,133	3,599	507	72
豊富町	2,788	2,711	588	1,869	254	77
礼文町	924	916	172	627	117	8
利尻町	761	749	157	484	108	12
利尻富士町	975	953	214	617	122	22
幌延町	1,565	1,537	258	1,102	177	28
オホーツク地域	257,091	159,815	31,875	114,680	13,260	4,157
オホーツク計	257,091	159,815	31,875	114,680	13,260	4,157
北見市	101,141	62,128	11,615	46,289	4,224	1,747
網走市	30,891	18,772	3,244	14,140	1,388	456
紋別市	19,300	12,008	2,284	8,748	976	248
美幌町	17,709	10,639	2,300	7,553	786	358
津別町	4,780	3,068	779	2,037	252	67
斜里町	11,743	7,350	1,646	5,028	676	213
清里町	4,161	2,761	600	1,903	258	51
小清水町	6,023	3,750	1,010	2,307	433	107
訓子府町	5,242	3,265	752	2,175	338	83
置戸町	3,008	1,893	413	1,281	199	54
佐呂間町	5,821	3,862	912	2,317	633	96
遠軽町	16,395	10,010	1,491	7,643	876	264
湧別町	9,569	6,183	1,468	3,903	812	137
滝上町	2,529	1,636	356	1,130	150	29
興部町	3,988	2,663	634	1,740	289	49
西興部村	916	595	96	439	60	9
雄武町	4,496	3,087	814	1,976	297	61
大空町	9,218	6,143	1,460	4,070	613	128
十勝地域	215,024	210,505	43,760	148,633	18,112	4,519
十勝計	215,024	210,505	43,760	148,633	18,112	4,519
帯広市	92,658	90,620	15,466	70,155	4,999	2,038
音更町	24,855	24,215	4,320	18,220	1,675	640
士幌町	5,817	5,708	1,477	3,328	903	109
上士幌町	4,280	4,188	985	2,631	572	92
鹿追町	4,529	4,412	1,066	2,685	661	117
新得町	4,042	3,962	771	2,669	522	80
清水町	6,763	6,627	1,502	4,297	828	136

出典： 北海道運輸局「市町村別保有車両数年報」
注： 各計の値には、不明が含まれるため、各市町村の合計値と合わない。

3-4-7. 市町村別自動車保有台数

事項 / 市町村名	自動車保有台数 R3年3月末現在					
	総車両数	登録自動車計	貨物用	乗用	その他	小型二輪車
芽室町	15,794	15,440	5,026	8,534	1,880	354
中札内村	3,242	3,175	795	1,929	451	67
更別村	3,075	3,012	850	1,755	407	63
大樹町	4,454	4,389	992	2,771	626	65
広尾町	4,465	4,408	935	2,910	563	57
幕別町	17,213	16,887	3,710	11,679	1,498	326
池田町	4,265	4,166	852	2,997	317	99
豊頃町	3,245	3,197	968	1,794	435	48
本別町	5,631	5,555	1,503	3,462	590	76
足寄町	4,921	4,844	1,118	3,231	495	77
陸別町	1,848	1,819	418	1,166	235	29
浦幌町	3,850	3,804	1,005	2,420	379	46
釧路・根室地域	178,915	174,974	34,722	126,345	13,907	3,941
釧路計	126,929	124,290	23,979	91,588	8,723	2,639
釧路市	86,058	84,401	14,978	64,309	5,114	1,657
釧路町	11,792	11,484	2,472	8,318	694	308
厚岸町	5,628	5,525	1,067	3,964	494	103
浜中町	4,648	4,546	1,122	3,064	360	102
標茶町	6,809	6,616	1,764	4,082	770	193
弟子屈町	4,936	4,809	971	3,249	589	127
鶴居村	2,130	2,091	440	1,383	268	39
白糠町	4,895	4,785	1,161	3,217	407	110
根室計	51,986	50,684	10,743	34,757	5,184	1,302
根室市	13,908	13,617	2,621	10,126	870	291
別海町	13,208	12,902	2,916	8,481	1,505	306
中標津町	17,159	16,571	3,627	11,175	1,769	588
標津町	4,487	4,407	941	2,780	686	80
羅臼町	3,217	3,180	636	2,195	349	37
各運輸支局管内不明計	394	394	21	27	346	0

出典： 北海道運輸局「市町村別保有車両数年報」
注： 各計の値には、不明が含まれるため、各市町村の合計値と合わない。

3-4-7. 市町村別自動車保有台数

事項 / 市町村名	自動車保有台数 R3年3月末現在					
	総車両数	登録自動車計	貨物用	乗用	その他	小型二輪車
札幌開発建設部管内	1,123,262	1,094,891	152,606	882,532	59,753	28,371
函館開発建設部管内	185,703	181,475	26,454	144,021	11,000	4,228
小樽開発建設部管内	92,256	90,247	15,044	67,292	7,911	2,009
旭川開発建設部管内	377,975	240,639	39,842	185,862	14,935	6,811
室蘭開発建設部管内	279,019	248,546	52,023	182,591	13,932	5,244
釧路開発建設部管内	178,915	174,974	34,722	126,345	13,907	3,941
帯広開発建設部管内	215,024	210,505	43,760	148,633	18,112	4,519
網走開発建設部管内	257,091	158,091	32,004	112,373	13,714	4,225
留萌開発建設部管内	23,553	23,088	3,998	16,797	2,293	465
稚内開発建設部管内	56,116	35,467	6,970	24,958	3,539	596

出典： 北海道運輸局「市町村別保有車両数年報」
注： 各計の値には、不明が含まれるため、各市町村の合計値と合わない。

3-4-8. フェリー・ＲＯＲＯ船・コンテナ航路（国際、国内）

国際フェリー航路　　令和2年5月1日現在

航路	距離(km)	所要時間 (時間：分)	便数	事業者
稚内～コルサコフ	159	4:30	運航休止中	

出典：北海道開発局調べ

内航フェリー航路　　令和2年5月1日現在

航路	距離(km)	所要時間 (時間：分)	便数	事業者
小樽～舞鶴	1,061	20:00～21:00	1便/日	新日本海フェリー(株)
小樽～新潟	692	17:00～20:00	6便/週	新日本海フェリー(株)
苫小牧～敦賀	948	19:00～21:00	1便/日	新日本海フェリー(株)
苫小牧～秋田～新潟～敦賀	秋田 413	10:00～12:00	1便/週	新日本海フェリー(株)
	新潟 637	17:00～20:00		
	敦賀 1,074	31:20～34:00		
苫小牧～秋田～新潟	637	17:00～20:00	5便/日	新日本海フェリー(株)
苫小牧～仙台塩釜	560	15:00	3.5便/日	太平洋フェリー(株)
苫小牧～仙台～名古屋	名古屋 1,330	39:30	3.5便/2日	太平洋フェリー(株)
苫小牧～八戸	242	7:00～9:00	4便/日	川崎近海汽船(株)
室蘭～八戸	326	10:00	1便/週	川崎近海汽船(株)
苫小牧～茨城(大洗)	758	18:00～19:15	12便/週	商船三井フェリー(株)
函館～青森	113	3:40～3:50	8便/日	津軽海峡フェリー(株)
		3:40～3:50	8便/日	共栄運輸（株）・北日本運輸(株)
函館～大間	40	1:30	2便/日	津軽海峡フェリー(株)
羽幌～焼尻～天売		0:35～1:00	1～5便/日	羽幌沿海フェリー(株)
稚内～利尻～礼文	稚内～鴛泊 52	1:40～1:50	2～5便/日	ハートランドフェリー(株)
	稚内～香深 59	1:55～2:05	2～5便/日(1～2便/日鴛泊経由)	
	鴛泊～香深 19	0:40	2～4便/日	
江差～奥尻	61	2:10～2:20	1便/日	ハートランドフェリー(株)

出典：北海道開発局調べ

3-4-8. フェリー・ＲＯＲＯ船・コンテナ航路（国際、国内）

国際ＲＯＲＯ船航路　　令和2年5月1日現在

航路	便数	事業者
小樽～富山～ウラジオストク	2便/月	Navis Shipping LLC

出典：北海道開発局調べ

内航ＲＯＲＯ船航路　　令和2年5月1日現在

航路	所要時間 (時間：分)	便数	事業者
苫小牧～茨城(常陸那珂)	20:45～21:15	12便/週	川崎近海汽船(株)・近海郵船(株)
釧路～茨城(日立)	20:00	1便/日	川崎近海汽船(株)
苫小牧～東京	30:00～30:30	6便/週	栗林商船(株)・オーシャントランス(株)
苫小牧～東京～清水～大阪 ～清水～東京～仙台～苫小牧	91:00	1便/週	栗林商船(株)
苫小牧～釧路～仙台塩釜～東京～大阪～名古屋～仙台塩釜～苫小牧	134:00 (苫小牧～大阪)	1便/週	栗林商船(株)
苫小牧～釧路～仙台塩釜～東京～大阪～東京～仙台塩釜～苫小牧	112:00 (苫小牧～大阪)	2便/週	栗林商船(株)
苫小牧～釧路～仙台塩釜～東京～名古屋～東京～仙台塩釜	86:00 (苫小牧～名古屋)	1便/週	栗林商船(株)・川崎近海汽船(株)
釧路～東京～船橋～東京～釧路	39:00	1便/週	栗林商船(株)
苫小牧～(八戸)～川崎～追浜～(川崎)～仙台～苫小牧	88:00 (苫小牧～仙台)	3便/週	プリンス海運(株)・栗林商船(株)
苫小牧～(八戸)～仙台塩釜～名古屋～仙台塩釜～苫小牧	38:00 (苫小牧～名古屋)	7便/日	(株)フジトランスコーポレーション
苫小牧～敦賀	24:00～24:30	6便/週	近海郵船(株)
苫小牧～釧路～東京～苫小牧	33:00	5便/週	日本通運（株）

出典：北海道開発局調べ

3-4-8. フェリー・ＲＯＲＯ船・コンテナ航路（国際、国内）

外貿コンテナ船航路　　令和2年5月1日現在

航路	寄港地	便数	事業者
韓国	苫小牧～釜山	1便/週	Ocean Network Express
	釜山～仙台～八戸～苫小牧～釜山～釜山新港～直江津～秋田～苫小牧～八戸～釜山新港	2便/週	長錦商船
	釜山～釜山新港～苫小牧～石狩～釜山～釜山新港～徳島～清水～鹿島～常陸那珂～仙台	1便/週	興亜海運・長綿商船
韓国・中国	上海～寧波～釜山～常陸那珂～小名浜～仙台～八戸～釧路～苫小牧～酒田～釜山～蔚山～光陽	1便/週	高麗海運・南星海運
	上海～釜山～清水～仙台～苫小牧～石狩～酒田～金沢～境港～釜山～蔚山～光陽～寧波	1便/週	高麗海運・南星海運
	釜山～金沢～新潟～室蘭～苫小牧～釧路～仙台～常陸那珂～釜山～蔚山～光陽～大連～青島	1便/週	高麗海運・南星海運
	釜山～境港～酒田～石狩～函館～苫小牧～釜石～仙台～釜山新港～釜山～蔚山～光陽～連雲～青島	1便/週	高麗海運・南星海運
	大連～天津新港～釜山～常陸那珂～仙台～八戸～釧路～苫小牧～秋田～蔚山～釜山～光陽	1便/週	高麗海運・南星海運
北米	バンクーバー～苫小牧～釜山～博多～大阪～名古屋～清水～東京～横浜～エバレット～シアトル	1便/2週	ウエストウッドシッピングラインズ
中国	大連～青島～上海～新潟～富山新港～小樽～舞鶴～大連	1便/週	神原汽船

出典：北海道開発局調べ

国際フィーダ航路　　令和2年5月1日現在

航路	便数	事業者
苫小牧～横浜	1便/週	井本商運(株)・ナラサキスタックス(株)
苫小牧～横浜～八戸	2便/週	鈴与海運(株)
苫小牧～室蘭～八戸～宮古～仙台～常陸那珂～横浜～苫小牧	1便/週	(株)横浜コンテナライン

出典：北海道開発局調べ

注：国際フィーダとは我が国の主要港と国内各地を結ぶ、外貿コンテナの国内2次輸送のことをいう。

3-4-9. 国際定期航空路

令和元年9月

空港	行き先	航空会社	運航日
新千歳	ユジノサハリンスク	オーロラ航空	月・水・木・土・日曜運航
	ウラジオストク	ウラル航空	月・水・土曜運航
	ソウル	エアソウル（アシアナ航空）	9月15日運航
		ジンエアー	木・日曜、9月4・11・13・14・16・21・24日運航
		アシアナ航空（全日本空輸）	毎日運航、9月25・27・29・30日運休
		ティーウェイ航空	毎日運航、9月16日から運休
		大韓航空（日本航空）	毎日運航
		済州航空	毎日運航、9月17日から月・水・金・土・日曜運航
		エアソウル（アシアナ航空）	9月11日・12日・14日運航
		大韓航空（日本航空）	毎日運航
		ピーチ・アビエーション	毎日運航
	大　邱	エアプサン（アシアナ航空）	月・水・金曜運航
	釜　山	エアプサン（アシアナ航空）	火・木・土曜、9月11・15日運航
		済州航空	月・水・木・金・日曜運航、9月16日から運休
	北　京	中国国際航空（全日本空輸）	毎日運航
	南　京	上海吉祥航空	火・金・日曜運航
		中国東方航空	木・日曜運航
	上　海	中国東方航空（日本航空）	毎日運航
		春秋航空	毎日運航
		上海吉祥航空	毎日運航
	大　連	中国南方航空	火・木・土曜運航
	杭　州	海南航空	月・金曜運航
	天　津	天津航空	水・日曜運航
	台　北	ピーチ・アビエーション	毎日運航
		エバー航空（全日本空輸）	毎日運航
		チャイナ エアライン（日本航空）	毎日運航
		エバー航空（全日本空輸）	毎日運航
	高　雄	チャイナ エアライン（日本航空）	月・火・水・金・土曜運航
	香　港	香港航空	9月28日、水・日曜運航、9月4・8・15日運休
		香港航空	毎日運航、9月11日・18日運休
		キャセイパシフィック航空（日本航空）	水・木・土・日曜、9月2・3・17日運航
	ホノルル	ハワイアン航空（日本航空）	火・水・金曜運航
	バンコク（スワンナプーム）	タイ国際航空（全日本空輸）	火・金・日曜運航
	バンコク（ドンムアン）	タイエアアジアX	月・火・木・日曜運航
	シンガポール	スクート（シンガポール航空・シルクエアー）	火・木・土・日曜運航
	マニラ	フィリピン航空	月・水・金曜運航
函　館	台　北	タイガーエア	月・水・木・金・日曜運航
	天　津	エバー航空（全日本空輸）	毎日運航
旭　川	台　北	タイガーエア	火・土曜運航
	ソウル	大韓航空	月・水・木・金・土曜運航

出典：北海道開発協会調べ
　注：航空会社欄の括弧書きは共同運行。

3-4-10. 北海道の外貿コンテナ取扱貨物量の推移

単位：千トン

港湾名＼事項	H21 輸出	H21 輸入	H21 合計	H22 輸出	H22 輸入	H22 合計
国際拠点港湾						
苫小牧	621.4	1,441.2	2,062.5	566.0	1,550.7	2,116.7
室蘭	17.2	5.2	22.3	35.2	22.2	57.4
重要港湾						
稚内	-	-	-	-	-	-
紋別	-	-	-	-	-	-
網走	-	-	-	-	-	-
根室	-	-	-	-	-	-
釧路	52.2	51.3	103.5	54.7	54.4	109.1
十勝	78.0	-	78.0	0.0	0.0	0.0
函館	7.2	20.2	27.3	6.1	23.1	29.2
小樽	19.4	144.9	164.2	26.5	177.3	203.8
石狩湾新	32.8	129.1	161.9	37.7	116.5	154.2
留萌	-	-	-	-	-	-
北海道	750.1	1,791.8	2,541.9	726.2	1,944.3	2,670.5
全国	91,657.2	125,817.7	217,474.9	108,291.3	141,720.9	250,012.3

港湾名＼事項	H23 輸出	H23 輸入	H23 合計	H24 輸出	H24 輸入	H24 合計
国際拠点港湾						
苫小牧	469.9	1,693.8	2,163.7	441.4	1,560.9	2,002.2
室蘭	40.8	28.2	69.0	20.2	26.6	46.8
重要港湾						
稚内	-	-	-	-	-	-
紋別	-	-	-	-	-	-
網走	-	-	-	-	-	-
根室	-	-	-	-	-	-
釧路	58.9	60.1	119.1	71.8	74.4	146.2
十勝	0.0	0.0	0.0	-	-	-
函館	9.7	32.5	42.2	11.4	28.0	39.4
小樽	22.8	171.5	194.2	10.3	180.6	190.9
石狩湾新	73.2	144.6	217.7	94.9	171.2	266.1
留萌	-	-	-	-	-	-
北海道	675.2	2,130.7	2,805.9	649.9	2,041.7	2,691.6
全国	103,387.8	150,042.9	253,430.6	100,504.1	149,840.8	250,344.8

港湾名＼事項	H25 輸出	H25 輸入	H25 合計	H26 輸出	H26 輸入	H26 合計
国際拠点港湾						
苫小牧	499.3	1,606.1	2,105.4	611.3	1,622.6	2,233.9
室蘭	28.9	20.0	48.9	34.3	23.2	57.5
重要港湾						
稚内	-	-	-	-	-	-
紋別	-	-	-	-	-	-
網走	-	-	-	-	-	-
根室	-	-	-	-	-	-
釧路	77.8	73.7	151.5	77.7	80.9	158.6
十勝	-	-	-	-	-	-
函館	14.2	14.3	28.5	13.3	17.0	30.4
小樽	12.3	188.3	200.6	9.8	178.9	188.7
石狩湾新	123.3	164.8	288.1	134.3	168.2	302.5
留萌	-	-	-	-	-	-
北海道	755.8	2,067.3	2,823.0	880.7	2,090.8	2,971.5
全国	99,911.1	153,276.5	253,187.5	99,930.6	155,319.8	255,250.5

出典： 国土交通省「港湾調査年報」

注： 各数値は暦年のデータである。

3-4-10. 北海道の外貿コンテナ取扱貨物量の推移

単位：千トン

港湾名＼事項	H27 輸出	H27 輸入	H27 合計	H28 輸出	H28 輸入	H28 合計
国際拠点港湾						
苫小牧	629.0	1,273.5	1,902.5	642.5	1,297.6	1,940.1
室蘭	30.3	18.3	48.6	30.4	9.5	39.9
重要港湾						
稚内	-	-	-	-	-	-
紋別	-	-	-	-	-	-
網走	-	-	-	-	-	-
根室	-	-	-	-	-	-
釧路	87.2	85.8	173.0	99.7	99.6	199.3
十勝	-	-	-	-	-	-
函館	18.2	17.8	36.1	20.7	17.9	38.6
小樽	12.6	174.6	187.2	10.3	173.3	183.6
石狩湾新	131.9	169.2	301.1	144.9	177.3	322.2
留萌	-	-	-	-	-	-
北海道	909.3	1,739.2	2,648.5	948.5	1,775.1	2,723.7
全国	99,060.3	149,168.1	248,228.3	100,343.8	150,943.5	251,287.3

港湾名＼事項	H29 輸出	H29 輸入	H29 合計	H30 輸出	H30 輸入	H30 合計
国際拠点港湾						
苫小牧	681.0	1,599.5	2,280.5	839.5	1,543.7	2,383.1
室蘭	35.5	10.0	45.4	38.2	5.4	43.6
重要港湾						
稚内	-	-	-	-	-	-
紋別	-	-	-	-	-	-
網走	-	-	-	-	-	-
根室	-	-	-	-	-	-
釧路	96.4	97.3	193.7	106.9	111.1	217.9
十勝	-	-	-	0.0	0.0	0.0
函館	17.3	18.8	36.1	23.1	18.4	41.5
小樽	9.4	160.5	169.9	9.1	137.4	146.4
石狩湾新	165.7	176.0	341.7	141.4	183.4	324.7
留萌	-	-	-	-	-	-
北海道	1,005.2	2,062.1	3,067.3	1,158.0	1,999.2	3,157.2
全国	104,335.0	157,699.7	262,034.6	107,034.0	161,052.1	268,086.1

港湾名＼事項	R1 輸出	R1 輸入	R1 合計	R2 輸出	R2 輸入	R2 合計
国際拠点港湾						
苫小牧	853	1,814	2,667	619	1,631	2,250
室蘭	37.3	14.4	51.7	28.3	14.0	42.2
重要港湾						
稚内	-	-	-	-	-	-
紋別	-	-	-	-	-	-
網走	-	-	-	-	-	-
根室	-	-	-	-	-	-
釧路	124.4	123.6	248.0	128.9	129.2	258.2
十勝	0.0	0.0	0.0	0.0	0.0	0.0
函館	14.2	26.0	40.2	13.2	18.5	31.7
小樽	10.2	166.4	176.6	5.6	154.1	159.7
石狩湾新	94.8	158.4	253.2	122.1	177.4	299.5
留萌	0.0	0.0	0.0	0.0	0.0	0.0
北海道	1,133.9	2,303.0	3,436.9	916.7	2,124.4	3,041.1
全国	107,904.3	162,009.8	269,914.1	89,943.7	151,664.4	241,608.1

出典： 国土交通省「港湾調査年報」
注： 各数値は暦年のデータである。

4. 持続可能な国土に関する指標

4-1-1. 全国と北海道の森林面積の推移

所有区分別林野面積

事項 / 年	森林面積 (千ha)	国有林 (千ha)	林野庁 (千ha)	その他 (千ha)	民有林 (千ha)	都道府県 (千ha)	市区町村 (千ha)	その他 (千ha)
全国								
昭和35	25,609	7,672	7,259	413	17,937	1,068	1,339	15,529
45	25,285	7,633	7,297	335	17,652	1,109	1,166	15,378
55	25,198	7,524	7,221	302	17,674	1,171	1,202	15,301
平成 2	25,026	7,445	7,153	292	17,581	1,202	1,231	15,148
12	24,918	7,384	7,096	288	17,534	1,223	1,335	14,976
17	24,861	7,346	7,070	277	17,515	1,218	1,359	14,937
22	24,845	7,218	7,079	139	17,627	1,248	1,404	14,975
27	24,802	7,176	7,037	138	17,627	1,272	1,406	14,949
令和 2	24,770	7,153	7,013	140	17,617	1,310	1,435	14,872
北海道								
昭和35	5,931	3,250	2,914	337	2,681	612	307	1,762
45	5,808	3,152	2,915	237	2,655	614	284	1,757
55	5,672	3,083	2,873	210	2,589	610	285	1,693
平成 2	5,597	3,061	2,865	196	2,536	619	277	1,641
12	5,583	3,044	2,851	193	2,539	621	316	1,602
17	5,568	3,030	2,843	187	2,538	625	330	1,583
22	5,553	2,933	2,845	88	2,620	623	343	1,653
27	5,536	2,927	2,838	89	2,610	620	330	1,659
令和 2	5,504	2,916	2,826	89	2,588	621	344	1,624

出典： 農林水産省「農林業センサス」
注： 「林野面積」は、現況森林面積と森林以外の草生地の面積との合計

4-1-1. 全国と北海道の森林面積の推移

全国の保安林・造林面積、林道、森林蓄積、素材生産量

事項 / 年/年度	保安林面積 (千ha)	人工造林面積 (ha)	林道延長 国有林 (km)	林道延長 民有林 (km)	森林蓄積 (千m³)	素材生産量 (千m³)
S35	3,168	395,310	－	－	－	48,515
36	3,522	397,525	－	－	－	49,893
37	3,873	392,461	－	－	－	48,078
38	4,051	375,702	－	－	－	50,193
39	4,077	376,351	25,198	46,539	－	50,678
40	4,077	362,665	25,683	47,984	－	49,534
41	4,099	353,780	26,201	49,605	1,887,020	51,023
42	4,350	353,280	26,549	51,696	1,890,305	51,813
43	4,869	347,591	27,038	54,055	1,900,565	48,169
44	5,285	353,294	27,696	56,998	1,917,454	46,062
45	5,631	347,765	28,719	60,161	1,905,747	45,351
46	6,829	325,964	29,650	－	2,079,072	45,253
47	6,880	287,623	31,034	－	2,103,358	43,114
48	6,933	273,057	31,720	－	2,073,695	41,584
49	6,966	248,128	32,511	55,160	－	38,874
50	7,017	218,652	32,966	56,230	－	34,155
51	7,056	197,554	33,502	55,476	2,185,916	35,271
52	7,081	185,318	33,859	57,983	－	33,793
53	7,138	176,015	34,416	59,325	－	32,145
54	7,182	169,133	34,918	61,862	－	33,270
55	7,265	162,584	35,574	63,596	－	34,051
56	7,317	152,197	36,142	65,480	2,483,748	31,370
57	7,527	144,380	36,929	67,618	－	31,904
58	7,659	133,942	37,340	69,142	－	31,990
59	7,883	119,412	37,892	70,228	2,716,784	32,511
60	7,929	105,310	38,065	65,710	－	32,944
61	7,981	92,708	38,653	67,246	－	31,520
62	8,027	82,472	39,173	69,046	2,862,330	30,893
63	8,076	78,124	39,767	70,274	－	30,930
H元	8,166	71,331	40,214	71,877	－	30,515
2	8,224	65,361	40,793	73,353	3,137,581	29,300
3	8,297	56,395	41,315	74,758	－	27,938
4	8,333	52,732	41,714	75,878	－	27,114
5	8,360	53,656	42,068	77,055	－	25,570
6	8,435	48,413	42,309	78,388	－	24,456
7	8,512	50,023	42,709	79,554	3,483,234	22,897
8	8,572	40,464	42,789	80,047	－	22,469
9	8,633	37,853	42,866	80,736	－	21,551
10	8,694	39,311	42,952	81,698	－	19,316
11	8,809	33,243	43,103	82,662	－	18,737
12	8,867	31,316	43,187	83,680	－	17,987
13	8,930	28,428	43,257	84,632	－	15,774
14	9,052	27,259	43,348	85,470	4,040,124	15,092
15	9,201	24,974	43,364	85,953	－	15,171
16	10,187	24,964	43,434	86,625	－	15,615
17	11,331	25,584	43,437	86,780	－	16,166
18	11,654	23,872	43,461	87,131	－	16,609
19	11,763	25,836	43,553	87,551	4,431,737	17,650
20	11,876	23,400	43,668	87,931	－	17,709
21	11,915	23,032	43,754	88,249	－	16,619
22	11,964	18,756	43,896	88,414	－	17,193
23	12,023	19,596	43,945	88,513	－	18,290
24	12,053	20,277	44,297	88,552	4,900,511	19,284
25	12,091	22,225	44,594	88,638		20,818
26	12,122	21,088	44,993	88,782		21,261
27	12,143	19,429	45,265	88,980		21,580
28	12,170	21,106	45,402	89,205		22,175
29	12,184	22,069	45,565	89,218	5,241,502	23,047
30	12,197	21,568	45,698	89,284		23,450
R元	12,214		45,828	89,287		23,686
2	12,230					21,874

出典： 農林水産省「農林水産省統計表」、「木材需給報告書」

注１： 【保安林面積】各年3月31日現在。S37までの数値は町歩単位で調査したものをヘクタールによみかえたもの。

注２： 【人工造林面積】H8以前は年次、H9以降は年度。S40までの数値は町歩単位で調査したものをヘクタールによみかえたもの。S58～H8は林野庁所管以外の国有林は含まない。H9以降は国有林を含まず、樹下植栽による面積を含む。

注３： 【林道延長】各年3月31日現在。S60以降は自動車道のみ。

注４： 【森林蓄積】S48以前は4月1日現在、S51以降は3月31日現在。

4-1-1. 全国と北海道の森林面積の推移

北海道の森林面積

事項 / 年	森林面積 (千ha)	国有林 (千ha)	森林管理局 (千ha)	その他 (千ha)	民有林 (千ha)	道 (千ha)	市町村 (千ha)	その他 (千ha)
S35	5,483	3,207	3,086	121	2,276	616	1,660	
36	5,501	3,210	3,087	123	2,291	616	1,675	
37	5,538	3,214	3,088	126	2,324	618	1,706	
38	5,567	3,229	3,091	138	2,338	618	1,719	
39	5,586	3,231	3,091	139	2,356	618	269	1,469
40	5,606	3,244	3,091	153	2,362	618	268	1,476
41	5,609	3,243	3,098	145	2,366	618	269	1,479
42	5,620	3,254	3,098	156	2,366	618	264	1,484
43	5,615	3,240	3,100	140	2,375	618	266	1,491
44	5,633	3,240	3,101	139	2,393	617	259	1,517
45	5,633	3,238	3,100	138	2,394	616	260	1,518
46	5,631	3,236	3,100	136	2,395	617	256	1,522
47	5,623	3,233	3,099	135	2,390	617	256	1,517
48	5,636	3,233	3,098	135	2,403	617	255	1,530
49	5,630	3,233	3,098	135	2,396	617	259	1,520
50	5,640	3,235	3,099	136	2,405	617	261	1,528
51	5,644	3,234	3,099	136	2,409	618	262	1,529
52	5,635	3,220	3,098	122	2,414	617	264	1,534
53	5,637	3,220	3,098	122	2,417	617	265	1,535
54	5,636	3,220	3,098	122	2,416	617	265	1,534
55	5,630	3,220	3,098	122	2,410	617	266	1,527
56	5,629	3,225	3,098	127	2,404	616	267	1,520
57	5,624	3,224	3,097	128	2,400	616	267	1,516
58	5,618	3,223	3,096	128	2,395	616	268	1,511
59	5,615	3,223	3,095	128	2,393	616	270	1,506
60	5,615	3,226	3,094	132	2,389	616	271	1,501
61	5,611	3,225	3,093	133	2,385	616	274	1,495
62	5,607	3,225	3,092	132	2,383	616	274	1,492
63	5,602	3,214	3,091	124	2,388	616	275	1,496
H元	5,599	3,214	3,090	124	2,385	616	276	1,493
2	5,596	3,213	3,089	124	2,383	616	276	1,490
3	5,595	3,214	3,088	126	2,381	616	277	1,487
4	5,590	3,212	3,088	124	2,378	616	279	1,482
5	5,565	3,190	3,066	124	2,375	616	281	1,479
6	5,573	3,201	3,077	124	2,373	615	283	1,474
7	5,582	3,207	3,084	123	2,375	615	287	1,473
8	5,580	3,206	3,083	123	2,373	615	290	1,468
9	5,579	3,204	3,082	122	2,375	609	295	1,471
10	5,578	3,202	3,080	122	2,376	609	298	1,469
11	5,576	3,198	3,076	122	2,378	609	301	1,468
12	5,581	3,197	3,075	122	2,384	609	305	1,470
13	5,582	3,197	3,075	122	2,385	609	307	1,469
14	5,583	3,197	3,075	122	2,386	609	309	1,467
15	5,577	3,190	3,073	116	2,388	609	313	1,466
16	5,544	3,156	3,039	117	2,387	609	316	1,462
17	5,541	3,057	3,038	19	2,485	609	318	1,558
18	5,541	3,056	3,037	19	2,485	609	319	1,557
19	5,542	3,058	3,039	19	2,484	609	320	1,555
20	5,540	3,056	3,038	18	2,484	609	321	1,554
21	5,539	3,056	3,038	18	2,483	609	323	1,551
22	5,539	3,056	3,038	18	2,483	609	324	1,550
23	5,539	3,057	3,039	18	2,482	608	324	1,549
24	5,538	3,057	3,039	18	2,481	608	326	1,547
25	5,536	3,057	3,038	18	2,480	608	327	1,544
26	5,542	3,062	3,038	23	2,480	608	328	1,544
27	5,541	3,062	3,038	23	2,479	608	329	1,542
28	5,539	3,062	3,038	23	2,477	608	330	1,539
29	5,538	3,062	3,039	23	2,476	608	330	1,538
30	5,538	3,063	3,038	25	2,475	608	317	1,551
R元	5,537	3,063	3,039	25	2,474	608	318	1,548
2	5,536	3,063	3,039	25	2,473	608	318	1,546

出典： 北海道「北海道林業統計」
注１： 各年4月1日現在。
注２： 国立大学法人演習林及び独立行政法人が所管する森林は、S16以前は「国有林」の「その他」に含まれ、H17以降は「民有林」の「その他」に含まれる。

4-1-2.森林面積、保安林面積、素材生産量、林業産出額

都道府県名＼事項	森林面積 R2.2.1 (ha)	保安林面積 R2.3.31 (ha)	保安林面積 H31.3.31 (ha)	素材生産量 R1 (千m³)	素材生産量 H30 (千m³)	林業産出額 R1 (千万円)	林業産出額 H30 (千万円)
全国	24,436,267	12,230,318	12,213,578	21,883	21,640	45,492	46,285
北海道	5,313,034	3,774,994	3,774,568	3,329	3,335	4,669	4,682
青森	613,319	388,842	388,723	943	899	871	833
岩手	1,140,190	476,788	476,531	1,519	1,514	1,925	1,968
宮城	403,665	183,353	182,906	610	614	857	846
秋田	817,659	462,909	462,386	1,289	1,285	1,620	1,599
山形	643,605	412,711	412,474	290	355	737	827
福島	937,613	396,844	396,753	833	859	1,064	1,039
茨城	197,837	55,913	55,905	454	405	703	716
栃木	338,814	195,713	194,857	581	577	1,026	1,071
群馬	407,081	234,592	234,340	211	234	636	688
埼玉	119,259	48,034	48,017	72	74	150	160
千葉	155,129	18,691	18,706	92	90	230	223
東京	76,160	19,299	19,278	32	27	42	44
神奈川	93,442	51,912	51,911	16	19	36	43
新潟	798,655	427,097	426,506	119	99	4,693	4,768
富山	240,531	196,947	196,906	82	57	359	359
石川	277,598	85,065	84,966	132	132	277	279
福井	309,847	144,003	143,945	119	100	157	152
山梨	347,359	202,439	202,372	140	138	128	122
長野	1,021,559	580,983	579,877	489	485	5,669	5,935
岐阜	838,589	423,355	422,996	400	426	854	950
静岡	488,352	175,219	175,250	381	367	1,175	1,212
愛知	217,531	69,618	69,369	245	197	335	306
三重	370,850	126,149	125,907	292	295	499	507
滋賀	203,570	82,548	82,140	63	76	90	108
京都	342,114	106,062	105,941	148	137	261	244
大阪	56,961	17,359	17,292	6	6	34	38
兵庫	562,314	199,317	199,012	275	298	381	379
奈良	283,671	71,929	71,600	121	121	280	294
和歌山	360,113	134,314	133,530	234	222	425	404
鳥取	257,355	139,206	138,910	258	283	360	373
島根	523,525	199,575	197,803	430	503	615	665
岡山	484,721	172,916	172,584	374	351	634	588
広島	610,059	252,114	251,844	331	339	776	771
山口	436,534	114,907	113,898	243	231	311	299
徳島	312,858	116,628	116,453	296	295	1,097	1,100
香川	87,076	25,628	25,626	5	4	435	472
愛媛	399,954	146,815	146,779	533	523	732	722
高知	591,873	233,412	232,368	550	519	806	822
福岡	221,842	105,412	105,265	191	218	1,400	1,447
佐賀	110,501	43,505	43,419	130	123	178	167
長崎	241,657	71,737	71,697	118	117	655	702
熊本	457,635	169,868	169,531	1,050	1,045	1,524	1,594
大分	448,629	163,881	163,554	1,148	1,075	1,958	1,956
宮崎	584,379	282,813	280,353	1,999	1,925	2,878	2,913
鹿児島	584,839	198,281	197,901	708	645	881	842
沖縄	106,409	30,624	30,630	2	1	68	55
北海道	5,313,034	3,774,994	3,774,568	3,329	3,335	4,669	4,682
東北	5,354,706	2,748,544	2,746,280	5,603	5,625	11,767	11,880
関東	1,735,081	826,593	825,385	1,598	1,564	2,951	3,067
北陸	827,976	426,015	425,817	333	289	793	790
中部	2,936,881	1,375,324	1,373,399	1,807	1,770	8,532	8,910
近畿	1,808,743	611,529	609,514	847	860	1,471	1,467
中国	2,312,194	878,718	875,039	1,636	1,707	2,696	2,696
四国	1,391,761	522,483	521,226	1,384	1,341	3,070	3,116
九州	2,649,482	1,035,497	1,031,719	5,344	5,148	9,474	9,621
沖縄	106,409	30,624	30,630	2	1	68	55

出典:農林水産省「農林業センサス」、「農林水産省統計表」、「林業産出額」

注: 林業産出額の全国値には、パルプ工場に直接入荷されるパルプ用素材、輸出丸太、燃料用チップ素材の産出額、薪炭生産におけるまきの産出額、林野副産物採取における木ろう、生うるしの産出額は含まない。また、各都道府県の産出額には、全国値には含まない木材生産における県外移出された、しいたけ原木の産出額を含む。

4-1-3. 市町村別森林面積

市町村名＼事項	森林面積 R2.4.1現在 (ha)	森林面積 H31.4.1現在 (ha)
北海道	5,479,717	5,481,150
道南地域	528,916	529,147
渡島計	313,125	313,351
函館市	53,057	53,121
北斗市	30,051	30,032
松前町	23,883	23,883
福島町	17,305	17,306
知内町	15,837	15,875
木古内町	19,722	19,732
七飯町	12,787	12,871
鹿部町	9,009	9,010
森町	27,941	27,948
八雲町	80,237	80,238
長万部町	23,296	23,334
檜山計	215,791	215,796
江差町	7,830	7,831
上ノ国町	49,957	49,953
厚沢部町	37,636	37,639
乙部町	13,342	13,344
奥尻町	11,016	11,020
今金町	45,525	45,523
せたな町	50,487	50,485
道央地域	1,566,870	1,567,130
石狩計	208,499	208,445
札幌市	71,372	71,393
江別市	2,003	2,006
千歳市	31,867	31,882
恵庭市	18,808	18,808
北広島市	4,351	4,352
石狩市	53,297	53,272
当別町	26,606	26,535
新篠津村	197	197
後志計	332,505	332,549
小樽市	16,066	16,067
島牧村	40,565	40,565
寿都町	7,458	7,464
黒松内町	26,121	26,135
蘭越町	35,046	35,048
ニセコ町	13,246	13,252
真狩村	6,568	6,570
留寿都村	7,023	7,021
喜茂別町	14,553	14,555
京極町	18,087	18,093
倶知安町	16,799	16,814
共和町	20,580	20,582
岩内町	5,495	5,495
泊村	7,327	7,329
神恵内村	13,941	13,941
積丹町	19,754	19,754
古平町	17,104	17,104
仁木町	12,826	12,824
余市町	9,359	9,352
赤井川村	24,586	24,584
空知計	371,903	371,995
夕張市	69,154	69,153
岩見沢市	16,110	16,113
美唄市	12,229	12,239
芦別市	75,706	75,728
赤平市	9,473	9,475
三笠市	25,766	25,766
滝川市	1,251	1,251
砂川市	2,866	2,865
歌志内市	4,189	4,189
深川市	32,425	32,437
南幌町	146	146
奈井江町	4,817	4,820
上砂川町	3,451	3,451
由仁町	4,821	4,833
長沼町	1,849	1,850
栗山町	10,484	10,518
月形町	8,802	8,803
浦臼町	4,853	4,853
新十津川町	38,401	38,398
妹背牛町	2	2
秩父別町	276	276
雨竜町	13,386	13,389
北竜町	10,675	10,676
沼田町	20,770	20,764
胆振計	252,229	252,374
室蘭市	2,596	2,596
苫小牧市	33,090	33,142
登別市	15,590	15,621
伊達市	32,110	32,106
豊浦町	17,890	17,915
壮瞥町	13,602	13,601
白老町	33,699	33,703
厚真町	28,513	28,471
洞爺湖町	8,256	8,255
安平町	10,668	10,737
むかわ町	56,215	56,226

出典： 北海道「北海道林業統計」

4-1-3. 市町村別森林面積

市町村名＼事項	森林面積 R2.4.1現在 (ha)	森林面積 H31.4.1現在 (ha)
日高計	401,735	401,766
日高町	80,818	80,801
平取町	62,519	62,556
新冠町	46,731	46,739
浦河町	58,140	58,135
様似町	33,364	33,365
えりも町	23,900	23,895
新ひだか町	96,263	96,274
道北地域	1,364,289	1,364,556
上川計	752,468	752,635
旭川市	40,151	40,167
士別市	83,113	83,160
名寄市	33,384	33,399
富良野市	43,008	43,012
鷹栖町	6,315	6,317
東神楽町	1,431	1,434
当麻町	13,395	13,400
比布町	4,435	4,435
愛別町	20,592	20,596
上川町	99,139	99,139
東川町	18,679	18,669
美瑛町	46,643	46,666
上富良野町	11,266	11,264
中富良野町	4,008	4,010
南富良野町	59,014	59,017
占冠村	52,701	52,701
和寒町	14,418	14,438
剣淵町	3,751	3,801
下川町	56,548	56,533
美深町	1,431	1,434
音威子府村	23,666	23,667
中川町	51,736	51,730
幌加内町	63,644	63,645
留萌計	286,036	286,131
留萌市	24,539	24,543
増毛町	33,269	33,270
小平町	55,876	55,899
苫前町	38,348	38,394
羽幌町	40,473	40,459
初山別村	23,535	23,551
遠別町	51,228	51,227
天塩町	18,768	18,787
宗谷計	325,785	325,789
稚内市	43,606	43,613
猿払村	45,287	45,285
浜頓別町	26,297	26,298
中頓別町	33,500	33,484
枝幸町	90,766	90,765
豊富町	26,439	26,448
礼文町	6,507	6,507
利尻町	6,182	6,182
利尻富士町	8,627	8,627
幌延町	38,574	38,580
オホーツク地域	769,077	769,240
オホーツク計	769,077	769,240
北見市	94,448	94,473
網走市	16,039	16,056
紋別市	65,719	65,759
美幌町	26,900	26,904
津別町	61,410	61,390
斜里町	57,228	57,241
清里町	28,750	28,754
小清水町	14,065	14,066
訓子府町	9,211	9,213
置戸町	44,776	44,791
佐呂間町	22,762	22,772
遠軽町	117,194	117,192
湧別町	27,747	27,742
滝上町	68,625	68,631
興部町	25,625	25,655
西興部村	27,480	27,478
雄武町	47,351	47,366
大空町	13,746	13,757
十勝地域	689,583	690,015
十勝計	689,583	690,015
帯広市	25,637	25,658
音更町	11,725	11,721
士幌町	5,599	5,602
上士幌町	53,238	53,246
鹿追町	21,593	21,604
新得町	93,611	93,628
清水町	17,726	17,759
芽室町	21,774	21,792
中札内村	18,858	18,859
更別村	2,645	2,665
大樹町	58,328	58,346
広尾町	47,126	47,146
幕別町	14,719	14,717
池田町	22,522	22,521
豊頃町	32,505	32,604
本別町	21,479	21,494
足寄町	116,027	116,129
陸別町	50,367	50,416
浦幌町	54,103	54,108

出典： 北海道「北海道林業統計」

4-1-3. 市町村別森林面積

市町村名＼事項	森林面積 R2.4.1現在 (ha)	森林面積 H31.4.1現在 (ha)
釧路・根室地域	560,982	561,063
釧路計	390,848	390,839
釧路市	100,571	100,576
釧路町	18,548	18,548
厚岸町	42,497	42,507
浜中町	16,130	16,130
標茶町	60,302	60,292
弟子屈町	52,267	52,275
鶴居村	36,615	36,595
白糠町	63,918	63,916
根室計	170,133	170,223
根室市	17,656	17,678
別海町	38,762	38,780
中標津町	33,095	33,139
標津町	42,685	42,690
羅臼町	37,935	37,935

出典： 北海道「北海道林業統計」

建設部＼事項	森林面積 R2.4.1現在 (ha)	森林面積 H31.4.1現在 (ha)
札幌開発建設部管内	580,402	580,440
函館開発建設部管内	528,916	529,147
小樽開発建設部管内	332,505	332,549
旭川開発建設部管内	752,468	752,635
室蘭開発建設部管内	653,964	654,140
釧路開発建設部管内	560,982	561,063
帯広開発建設部管内	689,583	690,015
網走開発建設部管内	769,077	769,240
留萌開発建設部管内	286,036	286,131
稚内開発建設部管内	325,785	325,789

4-1-4. 都道府県別 発電実績

（単位：1,000kWh）

都道府県＼事項	水力	火力	原子力	新エネルギー		
				風力	太陽光	地熱
全国	84,492,811	697,933,476	37,011,354	7,594,175	16,187,707	1,987,423
北海道	4,930,451	23,255,531		1,194,058	1,086,746	100,173
青森	467,793	2,967,360		1,449,055	487,634	
岩手	1,202,195	1,452,974		336,872	353,536	247,084
宮城	282,790	12,564,977		41,595	717,167	
秋田	1,261,788	12,655,134		976,747	140,128	458,302
山形	1,635,181	4,146,545		104,541	80,581	
福島	5,964,457	47,093,701		328,315	1,182,396	90,775
茨城	60,669	32,929,633		155,840	1,107,330	
栃木	1,565,025	8,833,903			652,743	
群馬	4,059,586	162,390			413,365	
埼玉	258,258	626,741			66,389	
千葉	167	81,899,927		89,064	667,611	
東京	197,905	5,620,430		1,344	2,020	
神奈川	595,553	79,702,667		1,720	51,716	
新潟	7,070,105	34,847,047		31,561	140,389	
富山	8,653,623	6,264,557		2,712	33,125	
石川	1,642,489	7,340,954		151,623	170,694	
福井	1,676,166	7,876,795	15,335,042	42,245	29,479	
山梨	2,756,853				98,803	
長野	7,363,485	91,231			182,241	
岐阜	8,072,534	40,784		5,502	118,861	
静岡	5,272,123	1,508,853		316,816	459,942	
愛知	1,093,929	65,820,923		91,342	473,163	
三重	639,304	20,716,688		396,902	847,431	
滋賀	102,014	7,068			45,819	
京都	676,129	10,495,568			64,434	
大阪	914	26,854,756			156,053	
兵庫	1,235,140	45,965,366		81,659	553,562	
奈良	1,076,243				124,125	
和歌山	542,392	1,586,871		219,265	244,592	
鳥取	932,294	626,009		50,341	144,552	
島根	522,301	7,303,447		248,026	37,844	
岡山	734,709	4,889,634			1,101,370	
広島	1,474,158	10,580,804			211,226	
山口	355,514	22,637,570		152,664	417,623	
徳島	1,013,118	19,693,510		42,977	79,798	
香川		4,254,789			103,997	
愛媛	680,823	9,272,840		235,022	174,322	
高知	2,356,028	1,727,138		167,430	120,424	
福岡	63,161	10,030,043		17,961	549,225	
佐賀	537,850	199,334	15,630,879	36,943	102,929	
長崎	6,619	27,049,814		110,176	234,058	
熊本	759,938	8,766,540		33,542	370,101	
大分	759,071	18,175,472		8,680	566,341	757,392
宮崎	3,384,072	820,835		91,339	393,885	
鹿児島	557,882	1,090,877	6,045,433	345,935	810,695	333,697
沖縄		7,485,441		34,356	17,327	
北海道	4,930,451	23,255,531		1,194,058	1,086,746	100,173
東北	17,884,309	115,727,738		3,268,687	3,101,831	796,161
関東	9,494,016	209,775,690		247,968	3,059,978	
北陸	11,972,278	21,482,306	15,335,042	196,580	233,298	
中部	22,441,375	88,178,479		810,563	2,081,639	
近畿	3,632,832	84,909,629		300,924	1,188,585	
中国	4,018,976	46,037,465		451,031	1,912,615	
四国	4,049,969	34,948,277		445,429	478,540	
九州	6,068,593	66,132,915	21,676,312	644,577	3,027,235	1,091,089
沖縄		7,485,441		34,356	17,327	

出典：経済産業省エネルギー庁
2020年度実績（2021年11月4日公表）
※ 新エネルギーのバイオマス、廃棄物は、火力発電所に記載する電力量に含まれている

4-1-4. 都道府県別 発電実績

（単位：1,000kWh）

都道府県＼事項	新エネルギー			その他	合計
	バイオマス	廃棄物	計		
全国	19,122,086	3,752,301	25,769,297	205,179	845,412,130
北海道	1,474,981	362,431	2,380,976		30,566,959
青森	849,438	75,903	1,936,689		5,371,842
岩手	657,487		937,493		3,592,661
宮城	726,069	301,056	758,761		13,606,528
秋田	158,847	75,751	1,575,178		15,492,100
山形	352,512		185,122		5,966,848
福島	598,939		1,601,486		54,659,644
茨城	1,404,601		1,263,170		34,253,472
栃木	266,985		652,743		11,051,672
群馬	146,262	16,128	413,365		4,635,341
埼玉	50,392	67,320	66,389		951,388
千葉	325,720	21,069	756,675		82,656,769
東京		827,068	3,364		5,821,699
神奈川	577,255	231,477	53,436		80,351,656
新潟	234,483		171,950		42,089,102
富山		64,699	35,837		14,954,018
石川	12,762		322,317		9,305,760
福井	263,185		71,724		24,959,726
山梨			98,803		2,855,656
長野	40,424		182,241		7,636,957
岐阜			124,363		8,237,682
静岡	362,620	255,027	776,759	5,788	7,563,522
愛知	1,744,981	132,184	564,505		67,479,357
三重	436,447		1,244,334		22,600,326
滋賀	73		45,819		154,901
京都	21,484	78,757	64,434		11,236,131
大阪	248,074	234,600	156,053		27,011,723
兵庫	550,571	125,897	635,221	34,896	47,870,623
奈良			124,125		1,200,368
和歌山			463,857		2,593,120
鳥取	435,261	153,029	194,893		1,753,196
島根	86,299		285,870		8,111,618
岡山			1,101,370		6,725,713
広島	419,429	62,140	211,226		12,266,188
山口	1,375,163		570,287		23,563,371
徳島	237,551	205,541	122,774		20,829,402
香川			103,997		4,358,786
愛媛	1,369,055	108,161	409,344		10,363,006
高知	263,550		287,854	41,051	4,412,071
福岡	1,418,493	179,225	567,186	123,445	10,783,836
佐賀	73,895		139,872		16,507,935
長崎	42,428		344,234		27,400,667
熊本	310,842	79,650	403,643		9,930,121
大分	630,879	2,256	1,332,412		20,266,955
宮崎	444,044	92,932	485,225		4,690,132
鹿児島	482,496		1,490,328		9,184,520
沖縄	28,111		51,683		7,537,124
北海道			2,380,976		30,566,959
東北			7,166,678		140,778,726
関東			3,307,946		222,577,652
北陸			429,878		49,219,504
中部			2,892,201	5,788	113,517,843
近畿			1,489,509	34,896	90,066,866
中国			2,363,646		52,420,086
四国			923,969	41,051	39,963,266
九州			4,762,901	123,445	98,764,166
沖縄			51,683		7,537,124

出典：経済産業省エネルギー庁
2020年度実績（2021年11月4日公表）
※ 新エネルギーのバイオマス、廃棄物は、火力発電所に記載する電力量に含まれている

4-1-5. 都道府県別 発電所数

都道府県＼事項	水力	火力	原子力	新エネルギー				その他	合計
				風力	太陽光	地熱	計		
全国	1,760	468	15	351	3,347	14	3,712	2	5,957
北海道	98	34	1	63	146	1	210		343
青森	19	10	1	44	39		83		113
岩手	41	3		7	35	2	44		88
宮城	22	11	1	1	557		558		592
秋田	41	3		28	23	3	54		98
山形	41	3		8	11		19		63
福島	94	12		4	130	1	135		241
茨城	6	16	1	6	240		246		269
栃木	34	3			99		99		136
群馬	75	3			79		79		157
埼玉	13	3			45		45		61
千葉	1	22		12	193		205		228
東京	5	36		1	11		12		53
神奈川	27	27		1	42		43		97
新潟	87	16	1	1	19		20		124
富山	126	3		1	15		16		145
石川	30	2	1	7	22		29		62
福井	31	4	4	2	19		21		60
山梨	66				28		28		94
長野	176	2			42		42		220
岐阜	100	1		1	28		29		130
静岡	60	7	1	26	80		106	1	175
愛知	24	20		6	63		69		113
三重	20	7		6	144		150		177
滋賀	14	2			26		26		42
京都	22	7			15		15		44
大阪	1	21			55		55		77
兵庫	19	22		17	116		133		174
奈良	15				23		23		38
和歌山	15	3		8	30		38		56
鳥取	30	2		6	21		27		59
島根	26	4	1	5	19		24		55
岡山	36	3			93		93		132
広島	37	14			49		49		100
山口	22	15		15	90		105		142
徳島	18	4		1	16		17		39
香川		1			49		49		50
愛媛	27	9	1	7	29		36		73
高知	43	3		5	14		19		65
福岡	8	26		1	133		134	1	169
佐賀	14	1	1	2	33		35		51
長崎	6	9		22	71		93		108
熊本	48	5		2	85		87		140
大分	38	10		1	49	4	54		102
宮崎	49	3		2	48		50		102
鹿児島	35	29	1	19	171	3	193		258
沖縄		27		13	2		15		42
北海道	98	34	1	63	146	1	210		343
東北	345	58	3	93	814	6	913		1,319
関東	227	110	1	20	737		757		1,095
北陸	187	9	5	10	56		66		267
中部	380	37	1	39	357		396	1	815
近畿	86	55		25	265		290		431
中国	151	38	1	26	272		298		488
四国	88	17	1	13	108		121		227
九州	198	83	2	49	590	7	646	1	930
沖縄		27		13	2		15		42

出典：経済産業省エネルギー庁
2021年8月（2021年11月4日公表）

4-1-6. 北海道の新エネルギーの普及状況

年度 / 事項		平成26年度			平成27年度		
		設備 (万Kw)	発電 (百万kWh)	熱量 (TJ)	設備 (万Kw)	発電 (百万kWh)	熱量 (TJ)
発電分野	太陽光	61.2	566	4,915	97.3	1,003	8,709
	風力	32.1	684	5,939	32.1	722	6,269
	中小水力	79.9	3,147	27,325	83.3	3,518	30,547
	バイオマス	2.5	143	1,242	5.4	199	1,728
	地熱	2.5	161	1,398	2.5	129	1,120
	廃棄物	24.3	1,223	10,619	24.3	1,204	10,454
計		202.5	5,924	51,438	244.9	6,775	58,827
熱利用分野	バイオマス	－	－	3,213	－	－	4,029
	地熱	－	－	2,120	－	－	2,126
	雪氷冷熱	－	－	38	－	－	45
	温度差熱	－	－	2,016	－	－	2,046
	太陽熱	－	－	20	－	－	15
	廃棄物	－	－	5,835	－	－	5,718
計		－	－	13,242	－	－	13,979

年度 / 事項		平成28年度			平成29年度		
		設備 (万Kw)	発電 (百万kWh)	熱量 (TJ)	設備 (万Kw)	発電 (百万kWh)	熱量 (TJ)
発電分野	太陽光	115.1	1,273	11,053	133.0	1,605	13,936
	風力	35.0	794	6,894	38.7	884	7,676
	中小水力	83.3	3,756	32,613	82.3	3,386	29,401
	バイオマス	10.8	489	4,246	11.9	567	4,923
	地熱	2.5	134	1,164	2.5	149	1,294
	廃棄物	24.3	1,247	10,828	24.3	1,329	11,540
計		271.0	7,693	66,798	292.7	7,921	68,778
熱利用分野	バイオマス	－	－	4,001	－	－	4,217
	地熱	－	－	2,132	－	－	2,464
	雪氷冷熱	－	－	45	－	－	45
	温度差熱	－	－	2,162	－	－	2,188
	太陽熱	－	－	10	－	－	9
	廃棄物	－	－	5,877	－	－	6,009
計		－	－	14,227	－	－	14,932

年度 / 事項		平成30年度			目標（令和2年度）		
		設備 (万Kw)	発電 (百万kWh)	熱量 (TJ)	設備 (万Kw)	発電 (百万kWh)	熱量 (TJ)
発電分野	太陽光	153.8	1,803	15,655	105.5	1,109	9,629
	風力	44.4	1,003	8,709	56.0	1,226	10,645
	中小水力	82.4	3,917	34,011	83.8	3,744	32,509
	バイオマス	12.8	731	6,347	10.0	603	5,236
	地熱	2.5	146	1,268	2.6	145	1,259
	廃棄物	24.1	1,011	8,779	24.1	1,288	11,184
計		320.0	8,611	74,769	282.0	8,115	70,463
熱利用分野	バイオマス	－	－	4,150	－	－	10,550
	地熱	－	－	2,443	－	－	2,167
	雪氷冷熱	－	－	45	－	－	47
	温度差熱	－	－	2,198	－	－	2,017
	太陽熱	－	－	9	－	－	9
	廃棄物	－	－	5,868	－	－	5,343
計		－	－	14,713	－	－	20,133

出典： 北海道「北海道統計書」
注： 電力発電端発熱量8.683 MJ/kWh(2013年度改訂標準発熱量・炭素排出係数表(案))

4-1-7. 全国と北海道の水資源賦存量

事項 / ブロック名	平均年			人口
	平均年降水量（mm／年）	水資源賦存量（億㎥／年）	1人当たりの水資源賦存量（㎥／人・年）	（千人）
全国	1,718	4,235	3,332	127,095
北海道	1,148	563	10,467	5,382
東北	1,652	868	7,686	11,287
関東	1,608	393	896	43,830
北陸	2,333	204	6,789	3,007
中部	2,037	649	3,787	17,130
近畿	1,791	307	1,482	20,726
中国	1,694	328	4,412	7,438
四国	2,202	277	7,195	3,846
九州	2,299	621	4,774	13,016
沖縄	2,086	25	1,739	1,434

出典： 国土交通省水資源部「令和3年版日本の水資源の現況」

注１： 人口は総務省統計局「国勢調査」（2015年）。

注２： 平均降水量は1986～2015年の平均値で、国土交通省水資源部調べ。

注３： 水資源賦存量は、降水量から蒸発散によって失われる水量を引いたものに面積を乗じた値で、平均年の水資源賦存量は1986～2015年の平均値で、国土交通省水資源部調べ。

注４： 「平成27年版日本の水資源の現況」では、中部は「東海」として記載。

参考

事項 / 国名	1人当たり水資源量（㎥／人・年）	事項 / 国名	1人当たり水資源量（㎥／人・年）	事項 / 国名	1人当たり水資源量（㎥／人・年）
世界	7,256	アメリカ	9,441	英国	2,203
カナダ	79,004	オーストリア	8,810	中国	1,955
ノルウェー	74,202	インドネシア	7,628	ドイツ	1,863
ニュージーランド	69,544	スイス	6,327	イラン	1,699
ブラジル	41,605	カザフスタン	5,996	ウズベキスタン	1,529
ロシア	31,096	タイ	6,337	ナイジェリア	1,499
オーストラリア	20,013	オランダ	5,346	ポーランド	1,594
アルゼンチン	19,943	フィリピン	4,554	インド	1,427
マレーシア	18,647	メキシコ	3,702	韓国	1,364
スウェーデン	17,567	日本	3,372	デンマーク	1,047
アイルランド	10,940	フランス	3,254	南アフリカ	901
ハンガリー	10,689	イタリア	3,153	エジプト	596
ルーマニア	10,787	トルコ	2,609	シンガポール	105
北海道	**10,467**	イラク	2,393	サウジアラビア	73
ベトナム	9,346	スペイン	2,203	クェート	5

出典： 国土交通省水資源部「令和3年版日本の水資源の現況」

注１： FAO（国連食糧農業機関）「AQUASTAT」の2018年6月時点の公表データをもとに国土交通省水資源部作成。

注２： 「世界」の値は「AQUASTAT」に「水資源量［Total renewable water resources(actual)］」が掲載されている200カ国による。

4-1-8. 全国と北海道におけるごみの処理状況

事項 / 年度	1人1日当たりのごみ排出量（g/人日）		減量処理率（%）		リサイクル率（%）	
	全国	北海道	全国	北海道	全国	北海道
H10	1,118	1,327	92.5	65.4	12.1	7.5
11	1,114	1,361	93.3	65.3	13.1	8.4
12	1,132	1,353	94.1	66.1	14.3	9.8
13	1,124	1,320	94.7	66.8	15.0	10.6
14	1,111	1,306	95.7	67.5	15.9	11.9
15	1,106	1,254	96.4	71.2	16.8	14.0
16	1,086	1,222	96.5	75.4	17.6	15.3
17	1,131	1,221	97.1	80.6	19.0	17.2
18	1,115	1,193	97.5	83.8	19.6	18.2
19	1,089	1,134	97.5	86.7	20.3	18.8
20	1,033	1,072	98.2	87.3	20.3	19.4
21	994	1,037	98.4	88.1	20.5	20.4
22	976	1,020	98.5	88.2	20.8	22.8
23	976	1,006	98.6	88.9	20.6	23.8
24	964	1,004	98.7	89.6	20.5	23.6
25	958	1,013	98.6	89.3	20.6	24.0
26	947	990	98.7	90.2	20.6	24.6
27	939	984	98.9	90.9	20.4	24.3
28	925	970	99.0	90.8	20.3	24.3
29	920	961	99.0	91.6	20.2	24.3
30	919	969	98.9	91.5	19.9	23.9
R元	918	960	99.0	92.0	19.6	23.2

出典： 環境省「一般廃棄物処理実態調査結果」

4-1-9. 市町村別リサイクル率

市町村名＼事項	リサイクル率 R1年度 (%)	リサイクル率 H30年度 (%)
北海道	23.2	23.9
道南地域	15.9	18.4
渡島計	16.8	19.4
函館市	14.6	15.1
北斗市	30.1	52.2
松前町	11.5	11.3
福島町	10.4	10.7
知内町	12.9	14.6
木古内町	8.3	6.4
七飯町	16.3	16.4
鹿部町	17.4	16.8
森町	21.2	21.7
八雲町	28.1	27.3
長万部町	11.6	12.3
檜山計	6.0	6.7
江差町	4.9	4.7
上ノ国町	3.5	3.8
厚沢部町	3.3	3.4
乙部町	3.9	9.7
奥尻町	2.8	2.9
今金町	6.0	6.1
せたな町	10.1	11.2
道央地域	24.8	25.4
石狩計	25.1	25.6
札幌市	25.9	26.4
江別市	22.8	21.0
千歳市	14.7	15.0
恵庭市	36.7	36.2
北広島市	21.0	24.4
石狩市	19.9	21.0
当別町	18.3	18.7
新篠津村	7.5	7.8
後志計	23.3	23.7
小樽市	16.1	16.2
島牧村	14.6	15.3
寿都町	14.8	14.8
黒松内町	33.2	33.1
蘭越町	73.1	70.8
ニセコ町	62.0	56.2
真狩村	50.5	48.9
留寿都村	79.8	86.2
喜茂別町	100.0	100.0
京極町	43.8	41.9
倶知安町	49.2	51.5
共和町	16.5	16.2
岩内町	13.1	13.5
泊村	6.8	6.7
神恵内村	5.9	5.8
積丹町	22.6	22.9
古平町	19.1	14.0
仁木町	25.2	28.1
余市町	23.6	28.7
赤井川村	23.7	27.9

市町村名＼事項	リサイクル率 R1年度 (%)	リサイクル率 H30年度 (%)
空知計	22.7	23.6
夕張市	6.5	7.2
岩見沢市	19.8	21.3
美唄市	25.2	25.1
芦別市	29.4	28.6
赤平市	25.0	28.3
三笠市	21.8	22.8
滝川市	19.9	19.4
砂川市	22.3	23.0
歌志内市	21.5	19.9
深川市	19.6	19.6
南幌町	29.3	29.2
奈井江町	29.0	35.5
上砂川町	17.5	20.1
由仁町	35.1	33.1
長沼町	30.0	28.8
栗山町	36.0	42.6
月形町	27.5	25.3
浦臼町	28.8	22.2
新十津川町	40.6	44.1
妹背牛町	21.2	20.9
秩父別町	14.4	15.2
雨竜町	30.6	25.1
北竜町	19.2	18.7
沼田町	16.6	16.0
胆振計	26.6	27.3
室蘭市	21.2	21.6
苫小牧市	31.2	31.4
登別市	11.2	11.6
伊達市	29.1	30.3
豊浦町	76.4	84.8
壮瞥町	16.4	16.5
白老町	16.1	4.4
厚真町	22.1	15.5
洞爺湖町	34.2	29.1
安平町	18.9	20.2
むかわ町	13.4	15.0
日高計	16.2	17.3
日高町	12.6	14.7
平取町	13.5	16.8
新冠町	7.7	7.7
浦河町	20.1	23.4
様似町	25.3	24.8
えりも町	29.3	29.4
新ひだか町	13.9	14.0
道北地域	22.2	22.4
上川計	22.0	21.9
旭川市	21.3	22.2
士別市	13.9	13.9
名寄市	19.9	19.9
富良野市	61.0	56.5
鷹栖町	30.6	24.3
東神楽町	10.9	10.1
当麻町	9.9	10.5

出典： 環境省「一般廃棄物処理実態調査結果」

4-1-9. 市町村別リサイクル率

市町村名＼事項	リサイクル率 R1年度 (%)	リサイクル率 H30年度 (%)
比布町	9.6	9.9
愛別町	7.5	6.9
上川町	5.1	5.2
東川町	10.2	10.1
美瑛町	16.9	15.1
上富良野町	19.7	18.6
中富良野町	41.4	18.2
南富良野町	23.2	21.1
占冠村	43.1	7.7
和寒町	32.5	29.8
剣淵町	16.6	14.8
下川町	35.4	35.1
美深町	26.9	28.3
音威子府村	39.9	25.2
中川町	34.1	33.4
幌加内町	45.7	48.6
留萌計	31.4	37.0
留萌市	21.9	29.4
増毛町	29.6	52.1
小平町	100.0	71.4
苫前町	29.0	27.2
羽幌町	26.5	25.4
初山別村	34.8	33.2
遠別町	28.7	28.6
天塩町	32.3	33.0
宗谷計	19.1	19.5
稚内市	21.3	21.6
猿払村	13.2	14.2
浜頓別町	24.0	25.2
中頓別町	23.1	21.9
枝幸町	21.5	22.7
豊富町	29.6	28.5
礼文町	7.3	5.1
利尻町	0.0	7.1
利尻富士町	6.2	6.4
幌延町	28.2	33.0
オホーツク地域	21.4	21.7
オホーツク計	21.4	21.7
北見市	18.7	18.3
網走市	22.3	23.8
紋別市	21.8	22.2
美幌町	18.2	18.0
津別町	32.5	33.9
斜里町	45.7	55.7
清里町	25.6	26.7
小清水町	30.9	27.6
訓子府町	32.0	35.1
置戸町	30.2	36.8
佐呂間町	9.6	9.8
遠軽町	11.9	12.6
湧別町	17.8	11.5
滝上町	9.0	17.6
興部町	47.7	46.4
西興部村	40.3	38.9
雄武町	26.1	25.2
大空町	42.2	42.7
十勝地域	24.9	25.6
十勝計	24.9	25.6
帯広市	25.0	24.8
音更町	24.7	24.7
士幌町	35.0	34.4
上士幌町	25.9	25.2
鹿追町	52.3	48.6
新得町	19.8	22.9
清水町	24.8	23.6
芽室町	26.2	17.7
中札内村	7.5	8.5
更別村	43.9	28.5
大樹町	8.4	8.1
広尾町	16.6	16.7
幕別町	21.9	26.8
池田町	19.7	20.4
豊頃町	27.5	30.0
本別町	45.6	60.5
足寄町	29.6	52.5
陸別町	100.0	53.4
浦幌町	32.4	32.0
釧路・根室地域	20.4	20.6
釧路計	20.0	19.9
釧路市	18.5	18.7
釧路町	25.4	23.6
厚岸町	25.2	25.4
浜中町	21.2	21.2
標茶町	22.6	20.7
弟子屈町	26.3	25.1
鶴居村	25.6	24.5
白糠町	24.1	23.4
根室計	21.8	22.6
根室市	17.2	17.4
別海町	31.3	35.5
中標津町	16.4	15.7
標津町	18.1	7.7
羅臼町	52.3	60.2
札幌開発建設部管内	24.9	25.4
函館開発建設部管内	15.9	18.4
小樽開発建設部管内	23.3	23.7
旭川開発建設部管内	22.0	21.9
室蘭開発建設部管内	25.3	26.1
釧路開発建設部管内	20.4	20.6
帯広開発建設部管内	24.9	25.6
網走開発建設部管内	21.4	21.7
留萌開発建設部管内	31.4	37.0
稚内開発建設部管内	19.1	19.5

出典： 環境省「一般廃棄物処理実態調査結果」

4-1-10. 全国と北海道の一次エネルギー供給量の推移

事項 / 年度	全国　（単位：PJ）							
	石炭	石油	天然ガス・都市ガス	再生可能（水力除く）	水力（揚水除く）	未活用	原子力	合計
平成 9	3,843	11,517	2,735	282	773	411	2,898	22,459
10	3,614	11,183	2,796	260	792	390	2,997	22,032
11	3,849	11,365	2,939	266	742	400	2,822	22,382
12	4,199	11,164	3,059	274	746	410	2,858	22,709
13	4,282	10,853	3,073	257	716	406	2,822	22,409
14	4,458	10,988	3,116	297	706	438	2,576	22,578
15	4,592	10,913	3,312	308	826	442	2,093	22,486
16	5,020	10,736	3,288	330	817	434	2,469	23,093
17	4,782	10,691	3,291	381	671	428	2,660	22,906
18	4,844	10,180	3,596	394	772	440	2,645	22,871
19	5,056	10,215	3,880	427	645	440	2,305	22,969
20	4,940	9,337	3,876	404	668	438	2,236	21,899
21	4,401	8,812	3,776	391	673	405	2,396	20,853
22	4,997	8,858	3,995	437	716	530	2,462	21,995
23	4,672	9,097	4,681	445	729	514	873	21,011
24	4,883	9,220	4,871	456	657	519	137	20,741
25	5,303	9,003	4,898	537	679	553	80	21,053
26	5,097	8,351	4,961	616	702	540	0	20,266
27	5,154	8,138	4,657	728	726	537	79	20,019
28	5,041	7,878	4,729	813	676	573	154	19,864
29	5,044	7,831	4,696	938	710	596	279	20,095
30	4,948	7,409	4,510	1,031	690	580	553	19,720
令和元	4,848	7,100	4,281	1,109	668	562	536	19,104
2	4,419	6,543	4,272	1,195	665	542	327	17,964

事項 / 年度	北海道　（単位：TJ）							
	石炭系	石油系	天然ガス・都市ガス	水力	原子力	新エネルギー		合計
17	246,000	519,000	49,000	38,000	76,000	57,000		1,010,000
18	244,000	499,000	49,000	42,000	81,000	57,000		997,000
19	258,000	484,000	39,000	36,000	78,000	57,000		977,000
20	263,000	475,000	40,000	32,000	58,000	57,000		950,000
21	217,000	452,000	45,000	41,000	106,000	59,000		945,000
22	194,496	567,250	160,893	46,087	139,628	47,721		1,155,903
23	233,866	619,610	167,400	48,814	91,574	52,920		1,214,012
24	228,762	628,689	42,963	45,924	6,737	55,160		1,008,205
25	241,010	607,784	42,122	50,627	0	59,248		1,000,803
26	236,239	585,190	44,355	42,681	0	61,581		970,091
27	233,340	588,460	44,602	44,010	0	67,059		977,504
28	221,974	569,034	47,397	47,476	0	67,130		955,378
29	226,737	624,701	46,229	40,851	0	79,577		1,021,444
30								

出典：　全国は、資源エネルギー庁「総合エネルギー統計」
　　北海道は、北海道経済部「北海道エネルギー関連データ集」（令和2年4月）

4-1-11. 一世帯当たり年間エネルギー消費量

事項 / 年度・年	最終エネルギー消費量 －民生・家庭－ (年度) (TJ)		世帯数 (各年3月31日現在) (世帯)		一世帯当たり エネルギー消費量 (MJ/世帯)	
	全国	北海道	全国	北海道	全国	北海道
H2	1,640,458	122,934	41,156,485	2,094,712	39,859.0	58,687.6
3	1,699,295	119,806	41,797,445	2,126,689	40,655.5	56,334.6
4	1,767,136	133,122	42,457,975	2,161,466	41,620.8	61,588.6
5	1,850,514	137,844	43,077,126	2,193,479	42,958.2	62,842.6
6	1,887,557	139,615	43,665,843	2,223,599	43,227.3	62,787.8
7	1,977,084	139,485	44,235,735	2,254,002	44,694.3	61,883.1
8	2,008,248	158,499	44,830,961	2,287,503	44,796.0	69,289.1
9	1,957,828	157,781	45,498,173	2,323,071	43,030.9	67,919.0
10	1,990,148	150,768	46,156,796	2,354,431	43,117.1	64,035.7
11	2,046,900	155,567	46,811,712	2,381,997	43,726.2	65,309.4
12	2,124,747	163,103	47,419,905	2,409,748	44,807.1	67,684.6
13	2,073,013	148,919	48,015,251	2,436,803	43,174.1	61,112.6
14	2,143,583	143,999	48,637,789	2,464,894	44,072.4	58,419.8
15	2,090,815	143,643	49,260,791	2,496,182	42,443.8	57,545.0
16	2,112,109	146,441	49,837,731	2,522,295	42,379.7	58,058.5
17	2,186,363	156,151	50,456,015	2,554,648	43,332.1	61,124.2
18	2,105,839	147,534	51,102,005	2,580,577	41,208.5	57,171.1
19	2,113,735	151,740	51,713,048	2,599,764	40,874.3	58,366.9
20	2,050,931	143,801	52,324,877	2,618,005	39,196.1	54,927.5
21	2,030,459	143,959	52,877,802	2,637,145	38,399.1	54,588.9
22	2,164,810	153,895	53,362,801	2,654,310	40,567.8	57,979.3
23	2,082,289	163,858	53,783,435	2,670,572	38,716.2	61,357.0
24	2,103,299	155,430	54,171,475	2,685,761	38,826.7	57,871.7
25	2,042,717	144,979	55,577,563	2,709,610	36,754.3	53,505.4
26	1,961,255	159,062	55,952,258	2,727,383	35,052.3	58,320.5
27	1,908,040	147,181	56,412,140	2,738,172	33,823.2	53,751.5
28	1,910,358	154,810	56,950,757	2,751,282	33,544.0	56,268.3
29	1,991,055	152,750	57,477,037	2,761,826	34,640.9	55,307.7
30	1,835,105	139,895	58,007,536	2,772,845	31,635.6	50,451.9
R元	1,820,349	150,487	58,527,117	2,781,336	31,102.7	54,106.1
2	1,907,533		59,071,519	2,790,286	32,291.9	

出典： 資源エネルギー庁「エネルギーバランス表」
総務省「住民基本台帳に基づく人口、人口動態及び世帯数調査」
「住民基本台帳年報」の集計基準日は、平成26年から1月1日現在に変更されている。

4-1-12. 全国と北海道の1人当たり二酸化炭素排出量

事項 / 年度	1人当たりの二酸化炭素排出量（ｔCO2/人）	
	北海道	全国
H2	10.0	9.42
3	10.3	9.47
4	10.6	9.51
5	10.4	9.42
6	10.7	9.84
7	10.7	9.91
8	11.3	9.99
9	11.3	9.91
10	11.3	9.57
11	11.6	9.84
12	11.7	10.00
13	11.5	9.85
14	11.8	10.06
15	11.5	10.11
16	11.5	10.07
17	11.5	10.12
18	11.4	9.93
19	11.6	10.20
20	11.3	9.64
21	10.3	9.11
22	10.4	9.51
23	11.0	9.91
24	11.8	10.25
25	12.0	10.34
26	11.5	9.95
27	11.5	9.64
28	11.6	9.50
29		9.39
30		9.06
R元		8.78

出典： 北海道「北海道環境白書’20」
（独）国立環境研究所　日本の温室効果ガス排出量データ（1990～2019年度確報値）

4-1-13. 電力需要量

都道府県名 ＼ 事項	2016（平成28）年度					
	特別高圧	高　　圧	低　　圧			合計 (1,000kWh)
			計	特定需要	自由料金	
全国	231,447,045	308,313,165	310,788,571	212,176,408	98,612,163	850,548,795
北海道	3,086,149	13,131,706	13,619,058	9,117,090	4,501,968	29,836,913
青森	2,351,482	3,157,354	3,182,666	2,350,836	831,830	8,691,502
岩手	1,507,323	3,796,387	3,250,655	2,304,166	946,489	8,554,365
宮城	2,995,552	5,801,350	5,543,765	3,826,138	1,717,627	14,340,667
秋田	2,104,952	2,586,019	2,593,960	1,896,480	697,480	7,284,931
山形	1,765,653	3,400,600	2,855,866	1,971,951	883,915	8,022,119
福島	4,699,341	5,610,134	4,652,160	3,330,362	1,321,798	14,961,635
茨城	9,346,972	8,345,760	7,015,819	4,758,285	2,257,534	24,708,551
栃木	5,275,756	6,193,292	4,919,746	3,213,493	1,706,253	16,388,794
群馬	4,514,253	6,483,019	4,920,751	3,163,166	1,757,585	15,918,022
埼玉	7,147,788	15,364,825	15,321,436	11,111,781	4,209,655	37,834,048
千葉	10,184,329	12,433,400	13,181,429	9,965,004	3,216,425	35,799,158
東京	20,118,698	26,579,450	31,152,111	24,134,916	7,017,195	77,850,259
神奈川	14,443,640	15,527,370	18,506,063	13,813,984	4,692,079	48,477,072
新潟	4,291,998	6,813,561	5,728,694	4,311,644	1,417,050	16,834,253
富山	3,577,179	4,143,149	3,384,010	1,945,457	1,438,553	11,104,338
石川	1,384,207	4,279,647	3,663,213	2,068,839	1,594,374	9,327,067
福井	2,201,548	3,222,486	2,601,910	1,383,777	1,218,133	8,025,944
山梨	1,043,484	2,627,038	2,205,560	1,468,612	736,948	5,876,082
長野	2,389,840	7,170,927	5,601,276	3,406,983	2,194,293	15,162,043
岐阜	3,090,381	6,867,116	5,240,680	3,004,726	2,235,954	15,198,177
静岡	8,633,760	11,850,921	9,080,170	5,641,629	3,438,541	29,564,851
愛知	20,786,086	20,313,834	17,789,218	11,632,815	6,156,403	58,889,138
三重	7,627,717	5,920,213	4,781,673	2,831,880	1,949,793	18,329,603
滋賀	5,822,978	3,774,650	3,635,648	2,140,294	1,495,354	13,233,276
京都	3,732,038	5,387,898	6,627,504	4,815,945	1,811,559	15,747,440
大阪	16,888,426	18,776,257	20,658,409	15,865,176	4,793,233	56,323,092
兵庫	13,313,779	12,135,770	13,320,791	9,050,701	4,270,090	38,770,341
奈良	988,190	2,711,967	3,333,392	2,186,222	1,147,170	7,033,549
和歌山	1,204,801	2,162,927	2,850,245	1,735,822	1,114,423	6,217,973
鳥取	550,880	1,519,380	1,579,760	834,148	745,612	3,650,020
島根	1,460,590	1,824,323	1,999,992	1,017,760	982,232	5,284,905
岡山	6,186,507	5,264,485	5,261,447	2,813,591	2,447,856	16,712,439
広島	5,657,632	7,125,511	7,581,885	4,332,030	3,249,855	20,365,028
山口	5,100,809	3,317,722	3,759,636	2,062,312	1,697,324	12,178,167
徳島	1,692,541	2,201,443	2,221,997	1,406,985	815,012	6,115,981
香川	1,656,107	3,165,724	2,799,079	1,716,606	1,082,473	7,620,910
愛媛	1,570,135	3,659,961	3,787,652	2,476,207	1,311,445	9,017,748
高知	466,131	1,745,378	2,076,809	1,392,485	684,324	4,288,318
福岡	7,437,240	11,177,162	12,792,738	8,783,199	4,009,539	31,407,140
佐賀	1,938,168	2,418,678	2,258,190	1,274,507	983,683	6,615,036
長崎	1,476,156	2,807,178	3,616,559	2,252,320	1,364,239	7,899,893
熊本	2,471,849	3,952,275	4,525,967	2,926,109	1,599,858	10,950,091
大分	3,076,374	2,780,724	3,235,082	2,001,003	1,234,079	9,092,180
宮崎	1,434,657	2,810,921	2,977,857	1,867,634	1,110,223	7,223,435
鹿児島	1,445,207	4,071,806	4,406,840	2,677,396	1,729,444	9,923,853
沖縄	1,307,763	1,901,481	4,689,203	3,893,942	795,261	7,898,447
北海道	3,086,149	13,131,706	13,619,058	9,117,090	4,501,968	29,836,913
東北	19,716,301	31,165,405	27,807,766	19,991,577	7,816,189	78,689,472
関東	72,074,919	93,554,153	97,222,915	71,629,241	25,593,674	262,851,986
北陸	7,162,934	11,645,282	9,649,133	5,398,073	4,251,060	28,457,349
中部	42,527,784	52,123,011	42,493,017	26,518,033	15,974,984	137,143,812
近畿	41,950,212	44,949,470	50,425,989	35,794,160	14,631,829	137,325,671
中国	18,956,418	19,051,421	20,182,720	11,059,841	9,122,879	58,190,559
四国	5,384,914	10,772,506	10,885,537	6,992,283	3,893,254	27,042,957
九州	19,279,651	30,018,744	33,813,233	21,782,168	12,031,065	83,111,628
沖縄	1,307,763	1,901,481	4,689,203	3,893,942	795,261	7,898,447

出典：資源エネルギー庁「電力調査統計」

注：沖縄県の特定需要には、高圧が一部含まれる。
小売電気事業者・一般送配電事業者・登録特定送配電事業者が供給(販売)した電力量、特定供給及び自家消費した電力量

4-1-13. 電力需要量

都道府県名 ＼ 事項	2017（平成29）年度					
	特別高圧	高　　圧	低　　圧			合計 (1,000kWh)
			計	特定需要	自由料金	
全国	233,833,272	310,556,002	318,777,145	193,072,414	125,704,730	863,166,423
北海道	3,123,081	13,075,937	13,490,180	8,337,994	5,152,186	29,689,198
青森	2,341,232	3,186,029	3,183,704	2,242,219	941,485	8,710,965
岩手	1,496,057	3,843,926	3,297,389	2,230,129	1,067,260	8,637,372
宮城	2,934,459	5,851,592	5,641,126	3,650,900	1,990,226	14,427,176
秋田	2,145,610	2,611,637	2,609,365	1,821,128	788,237	7,366,612
山形	1,814,887	3,476,660	2,928,319	1,901,636	1,026,683	8,219,866
福島	4,810,875	5,689,951	4,754,023	3,181,606	1,572,417	15,254,849
茨城	9,188,846	8,459,594	7,203,492	4,413,041	2,790,451	24,851,932
栃木	5,472,283	6,287,803	5,066,727	3,003,807	2,062,920	16,826,813
群馬	4,631,207	6,579,807	5,075,062	2,968,844	2,106,218	16,286,077
埼玉	7,252,959	15,503,442	15,827,043	10,224,931	5,602,112	38,583,444
千葉	10,135,470	12,499,341	13,510,174	9,152,222	4,357,952	36,144,985
東京	20,062,509	26,578,896	32,050,378	21,773,509	10,276,869	78,691,783
神奈川	14,506,336	15,635,525	19,000,529	12,427,024	6,573,505	49,142,390
新潟	4,467,966	6,854,283	5,906,842	4,226,066	1,680,776	17,229,091
富山	3,725,912	4,155,393	3,519,800	1,905,263	1,614,537	11,401,105
石川	1,525,591	4,356,073	3,820,955	2,037,712	1,783,243	9,702,619
福井	2,261,115	3,244,215	2,706,788	1,351,620	1,355,168	8,212,118
山梨	1,086,573	2,678,999	2,269,417	1,377,424	891,993	6,034,988
長野	2,501,840	7,285,438	5,781,133	3,018,888	2,762,244	15,568,411
岐阜	3,197,286	6,923,000	5,411,109	2,598,660	2,812,449	15,531,395
静岡	8,608,639	12,024,709	9,381,415	5,024,514	4,356,901	30,014,764
愛知	21,515,807	20,520,033	18,301,930	10,024,100	8,277,830	60,337,770
三重	8,312,863	5,963,146	4,902,568	2,484,004	2,418,564	19,178,577
滋賀	5,750,680	3,794,905	3,737,401	1,913,665	1,823,736	13,282,986
京都	3,779,294	5,372,642	6,784,817	4,219,946	2,564,871	15,936,753
大阪	17,405,863	18,829,307	21,084,426	13,836,142	7,248,284	57,319,596
兵庫	13,235,651	12,119,466	13,632,366	7,930,709	5,701,657	38,987,483
奈良	979,112	2,691,819	3,375,533	1,913,120	1,462,413	7,046,464
和歌山	1,264,668	2,154,527	2,908,729	1,575,681	1,333,048	6,327,924
鳥取	587,589	1,538,479	1,619,286	725,428	893,858	3,745,354
島根	1,540,149	1,864,996	2,058,658	905,304	1,153,354	5,463,803
岡山	5,698,889	5,311,000	5,440,126	2,476,834	2,963,292	16,450,015
広島	4,919,524	7,169,439	7,811,405	3,771,076	4,040,329	19,900,368
山口	5,236,233	3,360,440	3,878,590	1,842,747	2,035,843	12,475,263
徳島	1,744,102	2,208,569	2,294,595	1,291,927	1,002,668	6,247,266
香川	1,684,993	3,161,532	2,899,399	1,563,499	1,335,900	7,745,925
愛媛	1,529,488	3,666,209	3,911,669	2,255,146	1,656,523	9,107,366
高知	476,759	1,734,191	2,140,343	1,302,273	838,070	4,351,294
福岡	7,498,938	11,269,976	13,155,735	8,101,809	5,053,926	31,924,649
佐賀	1,971,991	2,420,778	2,296,285	1,179,560	1,116,725	6,689,054
長崎	1,458,555	2,831,278	3,715,531	2,099,589	1,615,942	8,005,364
熊本	2,678,942	4,215,689	4,839,633	2,862,178	1,977,455	11,734,264
大分	3,029,821	2,787,305	3,288,614	1,835,312	1,453,302	9,105,740
宮崎	1,422,392	2,816,018	3,035,168	1,739,777	1,295,391	7,273,578
鹿児島	1,513,380	4,085,207	4,538,645	2,475,750	2,062,895	10,137,232
沖縄	1,306,856	1,866,799	4,690,719	3,877,701	813,018	7,864,374
北海道	3,123,081	13,075,937	13,490,180	8,337,994	5,152,186	29,689,198
東北	20,011,086	31,514,078	28,320,769	19,253,684	9,067,085	79,845,933
関東	72,336,183	94,223,406	100,002,823	65,340,802	34,662,021	266,562,412
北陸	7,512,618	11,755,681	10,047,543	5,294,595	4,752,948	29,315,842
中部	44,136,435	52,716,326	43,778,155	23,150,166	20,627,988	140,630,916
近畿	42,415,268	44,962,667	51,523,272	31,389,263	20,134,009	138,901,207
中国	17,982,384	19,244,354	20,808,065	9,721,389	11,086,676	58,034,802
四国	5,435,342	10,770,501	11,246,008	6,412,845	4,833,163	27,451,851
九州	19,574,019	30,426,252	34,869,611	20,293,975	14,575,636	84,869,882
沖縄	1,306,856	1,866,799	4,690,719	3,877,701	813,018	7,864,374

出典：資源エネルギー庁「電力調査統計」

注：沖縄県の特定需要には、高圧が一部含まれる。
小売電気事業者・一般送配電事業者・登録特定送配電事業者が供給(販売)した電力量、特定供給及び自家消費した電力量

4-1-13. 電力需要量

都道府県名 ＼ 事項	2018（平成30）年度					
	特別高圧	高　　圧	低　　圧			合計 (1,000kWh)
			計	特定需要	自由料金	
全国	236,344,145	307,794,230	308,420,025	166,124,663	142,295,567	852,560,167
北海道	3,283,403	12,801,611	12,986,264	7,475,654	5,510,610	29,071,278
青森	2,436,078	3,182,245	3,119,585	2,072,332	1,047,253	8,737,908
岩手	1,429,962	3,824,904	3,226,179	2,070,246	1,155,933	8,481,045
宮城	2,857,117	5,853,260	5,539,770	3,297,294	2,242,476	14,250,147
秋田	2,200,383	2,575,817	2,546,307	1,699,239	847,068	7,322,507
山形	1,819,438	3,446,535	2,841,901	1,728,300	1,113,601	8,107,874
福島	4,950,107	5,701,419	4,651,738	2,852,655	1,799,083	15,303,264
茨城	9,332,109	8,525,613	7,061,759	4,026,631	3,035,128	24,919,481
栃木	5,501,620	6,292,851	4,943,426	2,765,997	2,177,429	16,737,897
群馬	4,783,407	6,555,439	4,949,564	2,717,208	2,232,356	16,288,410
埼玉	7,346,714	15,518,652	15,504,535	9,065,414	6,439,121	38,369,901
千葉	10,430,820	12,578,564	13,254,236	8,126,896	5,127,340	36,263,620
東京	20,285,398	26,440,853	31,473,416	18,465,277	13,008,139	78,199,667
神奈川	13,926,555	15,609,350	18,521,428	10,554,133	7,967,295	48,057,333
新潟	4,399,690	6,806,895	5,716,091	3,924,481	1,791,610	16,922,676
富山	3,675,171	4,066,626	3,356,160	1,740,563	1,615,597	11,097,957
石川	1,559,957	4,311,023	3,658,640	1,851,312	1,807,328	9,529,620
福井	2,377,611	3,224,204	2,583,520	1,234,727	1,348,793	8,185,335
山梨	1,086,970	2,680,494	2,177,936	1,244,177	933,759	5,945,400
長野	2,500,222	7,178,454	5,570,326	2,595,507	2,974,819	15,249,002
岐阜	3,128,459	6,836,886	5,236,399	2,241,681	2,994,718	15,201,744
静岡	8,717,520	11,886,125	8,999,358	4,413,738	4,585,620	29,603,003
愛知	21,744,835	20,555,361	17,801,142	8,267,247	9,533,895	60,101,338
三重	9,146,525	5,984,809	4,764,197	2,138,825	2,625,372	19,895,531
滋賀	5,473,216	3,698,504	3,619,896	1,687,889	1,932,007	12,791,617
京都	3,832,871	5,193,957	6,551,047	3,476,829	3,074,218	15,577,875
大阪	17,888,946	19,046,462	20,301,253	11,072,026	9,229,227	57,236,661
兵庫	13,082,200	11,602,357	13,063,810	6,506,903	6,556,907	37,748,367
奈良	943,923	2,596,052	3,217,769	1,618,022	1,599,747	6,757,744
和歌山	1,399,032	2,096,127	2,768,957	1,369,932	1,399,025	6,264,116
鳥取	591,220	1,508,879	1,566,621	612,705	953,916	3,666,720
島根	1,534,805	1,844,631	1,991,200	787,341	1,203,859	5,370,636
岡山	5,867,841	5,240,918	5,206,441	2,088,527	3,117,914	16,315,200
広島	5,220,103	7,022,715	7,484,157	3,175,071	4,309,086	19,726,975
山口	5,334,333	3,293,353	3,688,247	1,556,448	2,131,799	12,315,933
徳島	1,789,321	2,170,937	2,177,026	1,058,772	1,118,254	6,137,284
香川	1,690,349	3,091,143	2,761,994	1,286,033	1,475,961	7,543,486
愛媛	1,415,433	3,582,503	3,703,692	1,867,174	1,836,518	8,701,628
高知	425,525	1,700,945	2,017,686	1,091,470	926,216	4,144,156
福岡	7,518,031	11,021,589	12,552,857	6,503,213	6,049,644	31,092,477
佐賀	2,077,157	2,366,903	2,207,273	986,831	1,220,442	6,651,333
長崎	1,435,382	2,764,612	3,556,029	1,731,608	1,824,421	7,756,023
熊本	2,687,146	4,177,097	4,670,331	2,400,080	2,270,251	11,534,574
大分	2,973,251	2,708,168	3,154,216	1,528,771	1,625,445	8,835,635
宮崎	1,385,732	2,779,019	2,887,652	1,451,246	1,436,406	7,052,403
鹿児島	1,574,356	3,983,024	4,310,097	2,061,621	2,248,476	9,867,477
沖縄	1,283,892	1,866,302	4,477,726	3,636,885	840,841	7,627,920
北海道	3,283,403	12,801,611	12,986,264	7,475,654	5,510,610	29,071,278
東北	20,092,775	31,391,075	27,641,572	17,644,547	9,997,025	79,125,422
関東	72,693,593	94,201,816	97,886,301	56,965,733	40,920,568	264,781,710
北陸	7,612,739	11,601,853	9,598,319	4,826,602	4,771,717	28,812,911
中部	45,237,561	52,441,635	42,371,422	19,656,998	22,714,424	140,050,618
近畿	42,620,188	44,233,459	49,522,733	25,731,601	23,791,132	136,376,380
中国	18,548,302	18,910,496	19,936,666	8,220,092	11,716,574	57,395,464
四国	5,320,628	10,545,528	10,660,399	5,303,449	5,356,950	26,526,555
九州	19,651,055	29,800,412	33,338,455	16,663,370	16,675,085	82,789,922
沖縄	1,283,892	1,866,302	4,477,726	3,636,885	840,841	7,627,920

出典：資源エネルギー庁「電力調査統計」

注：沖縄県の特定需要には、高圧が一部含まれる。
小売電気事業者・一般送配電事業者・登録特定送配電事業者が供給(販売)した電力量、特定供給及び自家消費した電力量

4-1-13. 電力需要量

都道府県名 ＼ 事項	2019（令和元）年度					
	特別高圧	高　　圧	低　　圧			合計 (1,000kWh)
			計	特定需要	自由料金	
全国	229,919,581	302,764,056	303,354,141	142,836,860	160,517,281	836,038,426
北海道	3,042,529	13,395,686	12,887,663	6,891,413	5,996,250	29,325,879
青森	2,392,136	3,168,067	3,071,331	1,891,504	1,179,827	8,631,535
岩手	1,515,598	3,771,509	3,202,088	1,881,197	1,320,891	8,489,196
宮城	2,836,866	5,773,885	5,485,462	3,000,930	2,484,532	14,096,213
秋田	2,180,062	2,515,002	2,493,039	1,537,044	955,995	7,188,102
山形	1,817,570	3,378,955	2,767,367	1,533,544	1,233,823	7,963,892
福島	4,810,796	5,585,720	4,590,386	2,560,124	2,030,262	14,986,902
茨城	9,497,940	8,331,722	6,988,407	3,651,864	3,336,543	24,818,069
栃木	5,224,649	6,161,640	4,896,303	2,527,768	2,368,535	16,282,592
群馬	4,599,702	6,428,306	4,876,124	2,468,679	2,407,445	15,904,132
埼玉	7,062,007	15,148,556	15,290,859	7,861,516	7,429,343	37,501,427
千葉	10,029,542	12,342,249	13,097,014	7,134,388	5,962,626	35,468,805
東京	19,945,440	25,922,565	31,246,672	15,146,286	16,100,386	77,114,677
神奈川	13,478,128	15,268,025	18,410,407	8,827,385	9,583,022	47,156,560
新潟	4,135,337	6,676,136	5,541,473	3,502,867	2,038,606	16,352,945
富山	3,461,455	3,973,743	3,263,028	1,510,012	1,753,016	10,698,225
石川	1,529,467	4,127,546	3,564,860	1,591,855	1,973,005	9,221,873
福井	2,124,275	3,103,189	2,514,430	1,083,594	1,430,836	7,741,894
山梨	1,051,465	2,602,302	2,156,547	1,141,147	1,015,400	5,810,314
長野	2,295,238	7,029,923	5,482,100	2,281,582	3,200,518	14,807,262
岐阜	3,276,774	6,826,369	5,143,322	1,943,222	3,200,100	15,246,465
静岡	8,353,625	11,743,782	8,897,175	3,911,788	4,985,387	28,994,583
愛知	21,039,747	19,890,826	17,494,457	6,944,239	10,550,218	58,425,030
三重	9,261,906	5,879,058	4,663,526	1,850,064	2,813,462	19,804,489
滋賀	5,554,224	3,725,725	3,570,302	1,455,081	2,115,222	12,850,251
京都	3,751,350	5,288,820	6,435,320	2,857,561	3,577,759	15,475,489
大阪	16,736,380	18,049,072	19,952,825	8,819,118	11,133,707	54,738,277
兵庫	12,923,054	11,929,052	12,806,160	5,384,570	7,421,590	37,658,266
奈良	919,000	2,638,520	3,140,077	1,396,233	1,743,844	6,697,598
和歌山	1,367,786	2,114,020	2,714,429	1,217,017	1,497,411	6,196,235
鳥取	547,955	1,485,132	1,532,089	513,798	1,018,291	3,565,176
島根	1,426,799	1,817,839	1,945,630	675,739	1,269,891	5,190,268
岡山	5,640,465	5,163,283	5,104,440	1,781,005	3,323,435	15,908,188
広島	5,510,183	6,871,131	7,298,453	2,706,814	4,591,639	19,679,768
山口	4,898,371	3,203,588	3,567,916	1,317,334	2,250,582	11,669,876
徳島	1,756,510	2,142,087	2,122,634	906,708	1,215,926	6,021,232
香川	1,684,710	3,045,050	2,696,744	1,109,380	1,587,364	7,426,504
愛媛	1,342,768	3,512,211	3,603,819	1,610,506	1,993,313	8,458,798
高知	384,227	1,676,577	1,981,022	965,132	1,015,889	4,041,826
福岡	7,298,225	10,785,061	12,129,739	5,292,102	6,837,637	30,213,025
佐賀	2,050,415	2,295,737	2,132,869	839,903	1,292,966	6,479,021
長崎	1,423,496	2,644,594	3,428,448	1,455,353	1,973,095	7,496,538
熊本	2,694,740	4,046,488	4,525,615	2,028,606	2,497,009	11,266,843
大分	2,802,327	2,669,867	3,050,079	1,287,658	1,762,421	8,522,273
宮崎	1,330,694	2,765,743	2,842,106	1,269,872	1,572,234	6,938,544
鹿児島	1,586,426	3,938,146	4,248,076	1,803,655	2,444,421	9,772,647
沖縄	1,327,234	1,911,088	4,499,969	3,469,761	1,030,208	7,738,291
北海道	3,042,529	13,395,686	12,887,663	6,891,413	5,996,250	29,325,879
東北	19,688,365	30,869,274	27,151,147	15,907,210	11,243,937	77,708,786
関東	70,888,873	92,205,366	96,962,332	48,759,033	48,203,299	260,056,576
北陸	7,115,197	11,204,478	9,342,318	4,185,461	5,156,857	27,661,993
中部	44,227,290	51,369,958	41,680,580	16,930,895	24,749,685	137,277,828
近畿	41,251,794	43,745,209	48,619,113	21,129,580	27,489,533	133,616,117
中国	18,023,774	18,540,973	19,448,529	6,994,690	12,453,839	56,013,275
四国	5,168,216	10,375,925	10,404,219	4,591,726	5,812,493	25,948,360
九州	19,186,322	29,145,636	32,356,932	13,977,149	18,379,783	80,688,890
沖縄	1,327,234	1,911,088	4,499,969	3,469,761	1,030,208	7,738,291

出典：資源エネルギー庁「電力調査統計」

注：沖縄県の特定需要には、高圧が一部含まれる。
小売電気事業者・一般送配電事業者・登録特定送配電事業者が供給(販売)した電力量、特定供給及び自家消費した電力量

4-1-13. 電力需要量

都道府県名 ＼ 事項	2020（令和2）年度					
	特別高圧	高　　圧	低　　圧			合計 (1,000kWh)
			計	特定需要	自由料金	
全国	215,016,835	291,205,499	314,674,200	129,073,334	185,600,866	820,896,590
北海道	2,817,937	12,515,233	13,061,207	6,188,508	6,872,699	28,394,378
青森	2,114,307	3,146,487	3,193,466	1,760,592	1,432,874	8,454,261
岩手	1,615,188	3,715,258	3,325,272	1,749,632	1,575,640	8,655,717
宮城	2,804,386	5,671,639	5,771,501	2,821,696	2,949,805	14,247,526
秋田	2,112,289	2,463,506	2,585,533	1,419,448	1,166,085	7,161,328
山形	1,799,567	3,311,883	2,923,797	1,427,651	1,496,146	8,035,247
福島	4,713,321	5,448,688	4,800,450	2,398,450	2,402,000	14,962,459
茨城	8,474,382	8,080,352	7,252,479	3,422,284	3,830,195	23,807,213
栃木	4,879,523	5,902,914	5,078,205	2,376,533	2,701,672	15,860,642
群馬	4,372,983	6,097,706	5,067,649	2,341,314	2,726,335	15,538,338
埼玉	6,630,408	14,704,878	16,110,907	7,235,789	8,875,118	37,446,193
千葉	9,159,189	12,004,713	13,789,534	6,651,397	7,138,137	34,953,436
東京	18,811,726	24,521,945	32,845,883	13,365,243	19,480,640	76,179,553
神奈川	12,545,559	14,659,552	19,311,608	7,860,472	11,451,136	46,516,719
新潟	3,781,546	6,500,316	5,906,631	3,312,570	2,594,061	16,188,493
富山	3,186,783	3,820,423	3,449,432	1,324,583	2,124,849	10,456,639
石川	1,555,900	3,863,657	3,732,968	1,372,632	2,360,336	9,152,525
福井	1,925,028	2,913,742	2,642,517	955,002	1,687,515	7,481,287
山梨	1,105,775	2,570,466	2,227,214	1,085,838	1,141,376	5,903,455
長野	2,122,775	6,823,735	5,667,943	2,082,511	3,585,432	14,614,453
岐阜	3,088,379	6,520,648	5,305,994	1,737,032	3,568,962	14,915,021
静岡	7,680,446	11,195,609	9,184,203	3,574,195	5,610,008	28,060,259
愛知	19,282,594	18,952,080	18,176,859	6,024,396	12,152,463	56,411,532
三重	9,093,734	5,634,782	4,803,009	1,656,383	3,146,626	19,531,526
滋賀	5,168,321	3,620,729	3,703,520	1,309,445	2,394,075	12,492,570
京都	3,550,126	5,101,707	6,565,208	2,470,124	4,095,084	15,217,040
大阪	15,680,502	17,299,334	20,590,415	7,532,870	13,057,545	53,570,250
兵庫	11,814,833	11,532,109	13,196,399	4,721,604	8,474,795	36,543,342
奈良	875,591	2,552,491	3,220,187	1,262,036	1,958,151	6,648,269
和歌山	1,043,777	2,051,290	2,764,606	1,119,510	1,645,096	5,859,674
鳥取	491,047	1,442,622	1,577,750	463,238	1,114,512	3,511,418
島根	1,315,657	1,686,077	1,991,613	613,261	1,378,352	4,993,347
岡山	5,297,685	4,983,876	5,235,627	1,594,149	3,641,478	15,517,188
広島	5,295,334	6,606,636	7,479,721	2,424,188	5,055,533	19,381,691
山口	4,532,425	3,052,760	3,656,789	1,191,586	2,465,203	11,241,974
徳島	1,619,528	2,087,900	2,179,130	823,597	1,355,533	5,886,559
香川	1,538,312	2,933,986	2,764,488	997,426	1,767,062	7,236,786
愛媛	1,358,712	3,406,853	3,701,229	1,461,353	2,239,876	8,466,794
高知	360,288	1,635,854	2,008,861	878,255	1,130,606	4,005,002
福岡	6,719,882	10,516,514	12,623,475	4,842,030	7,781,445	29,859,871
佐賀	2,020,082	2,245,835	2,184,439	776,086	1,408,353	6,450,356
長崎	1,430,101	2,566,598	3,499,250	1,344,476	2,154,774	7,495,949
熊本	2,593,430	3,845,368	4,629,390	1,870,910	2,758,480	11,068,188
大分	2,566,379	2,608,232	3,136,456	1,201,889	1,934,567	8,311,067
宮崎	1,226,128	2,691,695	2,903,080	1,189,832	1,713,248	6,820,903
鹿児島	1,528,961	3,842,872	4,304,988	1,650,971	2,654,017	9,676,821
沖縄	1,315,944	1,851,071	4,541,867	3,190,465	1,351,402	7,708,882
北海道	2,817,937	12,515,233	13,061,207	6,188,508	6,872,699	28,394,378
東北	18,940,604	30,257,776	28,506,650	14,890,039	13,616,611	77,705,030
関東	65,979,545	88,542,525	101,683,478	44,338,870	57,344,608	256,205,548
北陸	6,667,711	10,597,822	9,824,918	3,652,217	6,172,701	27,090,452
中部	41,267,927	49,126,855	43,138,008	15,074,517	28,063,491	133,532,790
近畿	38,133,150	42,157,660	50,040,335	18,415,589	31,624,746	130,331,145
中国	16,932,148	17,771,971	19,941,500	6,286,422	13,655,078	54,645,618
四国	4,876,840	10,064,593	10,653,708	4,160,631	6,493,077	25,595,141
九州	18,084,963	28,317,114	33,281,078	12,876,194	20,404,884	79,683,154
沖縄	1,315,944	1,851,071	4,541,867	3,190,465	1,351,402	7,708,882

出典：資源エネルギー庁「電力調査統計」

注：沖縄県の特定需要には、高圧が一部含まれる。
小売電気事業者・一般送配電事業者・登録特定送配電事業者が供給(販売)した電力量、特定供給及び自家消費した電力量

4-1-14. ラムサール条約登録湿地数及び面積

湿地名 ＼ 事項	ラムサール条約登録湿地　R3.11.18現在		
	所在地	登録年月日	湿地面積（ha）
釧路湿原	北海道	S55.6.17	7,863
伊豆沼・内沼	宮城県	S60.9.13	559
クッチャロ湖	北海道	H1.7.6	1,607
ウトナイ湖	北海道	H3.12.12	510
霧多布湿原	北海道	H5.6.10	2,504
厚岸湖・別寒辺牛湿原	北海道	H5.6.10	5,277
谷津干潟	千葉県	H5.6.10	40
片野鴨池	石川県	H5.6.10	10
琵琶湖	滋賀県	H5.6.10	65,984
佐潟	新潟県	H8.3.23	76
漫湖	沖縄県	H11.5.15	58
宮島沼	北海道	H14.11.18	41
藤前干潟	愛知県	H14.11.18	323
雨竜沼湿原	北海道	H17.11.8	624
サロベツ原野	北海道	H17.11.8	2,560
濤沸湖	北海道	H17.11.8	900
阿寒湖	北海道	H17.11.8	1,318
風蓮湖・春国岱	北海道	H17.11.8	6,139
野付半島・野付湾	北海道	H17.11.8	6,053
仏沼	青森県	H17.11.8	222
蕪栗沼・周辺水田	宮城県	H17.11.8	423
奥日光の湿原	栃木県	H17.11.8	260
尾瀬	福島県 群馬県 新潟県	H17.11.8	8,711
三方五湖	福井県	H17.11.8	1,110
串本沿岸海域	和歌山県	H17.11.8	574
中海	鳥取県 島根県	H17.11.8	8,043
宍道湖	島根県	H17.11.8	7,652
秋吉台地下水系	山口県	H17.11.8	563
くじゅう坊がつる・タデ原湿原	大分県	H17.11.8	91
藺牟田池	鹿児島県	H17.11.8	60
屋久島永田浜	鹿児島県	H17.11.8	10
慶良間諸島海域	沖縄県	H17.11.8	8,290
名蔵アンパル	沖縄県	H17.11.8	157
化女沼	宮城県	H20.10.30	34
大山上池・下池	山形県	H20.10.30	39
瓢湖	新潟県	H20.10.30	24
久米島の渓流・湿地	沖縄県	H20.10.30	255
大沼	北海道	H24.7.3	1,236
渡良瀬遊水地	茨城県 栃木県 群馬県 埼玉県	H24.7.3	2,861
立山弥陀ヶ原・大日平	富山県	H24.7.3	574
中池見湿地	福井県	H24.7.3	87
東海丘陵湧水湿地群	愛知県	H24.7.3	23
円山川下流域・周辺水田	兵庫県	H24.7.3	560
宮島	広島県	H24.7.3	142
荒尾干潟	熊本県	H24.7.3	754
与那覇湾	沖縄県	H24.7.3	704
涸沼	茨城県 栃木県	H27.5.28	935
芳ヶ平湿地群	群馬県	H27.5.28	887
東よか干潟	佐賀県	H27.5.28	218
肥前鹿島干潟	佐賀県	H27.5.28	57
葛西海浜公園	東京都	H30.10.2	367
志津川湾	宮城県	H30.10.2	5,793
出水ツルの越冬地	鹿児島県	R3.11.18	478
合計	53箇所		154,640

出典：環境省「ラムサール条約と条約湿地」

4-1-15. 湿地面積の推移

（単位：km²）

事項 / 都道府県名	湿地面積の変化				
	明治・大正時代の面積 明治19～大正13年	現在の面積 昭和50～平成9年	都道府県別の面積に対する明治・大正時代の湿地の割合 明治19～大正13年	都道府県別の面積に対する現在の湿地の割合 昭和50～平成9年	都道府県別の面積 平成11年
全国	2,110.62	820.99	0.566%	0.220%	372,825.86
北海道	1,771.99	708.67	2.260%	0.904%	78,414.67
青森	80.78	12.18	0.875%	0.132%	9,234.39
岩手	10.18	4.32	0.067%	0.028%	15,278.38
宮城	61.67	4.83	0.899%	0.070%	6,861.35
秋田	10.01	8.48	0.088%	0.074%	11,434.11
山形	2.88	1.06	0.039%	0.014%	7,394.33
福島	9.53	10.96	0.069%	0.080%	13,782.48
茨城	52.43	5.85	0.860%	0.096%	6,095.04
栃木	11.72	20.83	0.183%	0.325%	6,408.28
群馬	8.60	10.42	0.135%	0.164%	6,363.16
埼玉	3.25	0.25	0.086%	0.007%	3,767.09
千葉	30.09	2.92	0.602%	0.058%	4,995.72
東京	2.42	0.22	0.115%	0.010%	2,102.34
神奈川	1.29	0.17	0.053%	0.007%	2,415.14
新潟	10.01	6.51	0.092%	0.060%	10,938.74
富山	0.44	0.14	0.016%	0.005%	2,801.66
石川	0.89	0.00	0.021%	0.000%	4,185.15
福井	0.32	0.03	0.008%	0.001%	4,188.71
山梨	0.27	0.01	0.006%	0.000%	4,201.17
長野	9.46	4.51	0.075%	0.036%	12,598.48
岐阜	1.55	0.23	0.015%	0.002%	10,209.30
静岡	3.92	0.00	0.053%	0.000%	7,328.39
愛知	3.21	0.98	0.063%	0.019%	5,116.68
三重	1.83	1.77	0.032%	0.031%	5,760.61
滋賀	3.16	2.78	0.082%	0.072%	3,855.08
京都	0.20	0.30	0.004%	0.007%	4,612.80
大阪	1.78	0.00	0.094%	0.000%	1,892.76
兵庫	0.17	0.12	0.002%	0.001%	8,391.58
奈良	0.00	0.00	0.000%	0.000%	3,691.09
和歌山	0.02	0.21	0.000%	0.004%	4,725.04
鳥取	0.89	0.08	0.025%	0.002%	3,507.10
島根	0.00	0.10	0.000%	0.001%	6,707.12
岡山	0.19	0.15	0.003%	0.002%	7,008.17
広島	1.26	0.07	0.015%	0.001%	8,476.73
山口	0.19	0.51	0.003%	0.008%	6,110.28
徳島	0.24	0.20	0.006%	0.005%	4,144.95
香川	0.00	0.00	0.000%	0.000%	1,861.61
愛媛	0.03	0.05	0.001%	0.001%	5,676.11
高知	0.08	0.22	0.001%	0.003%	7,104.54
福岡	3.25	0.41	0.067%	0.008%	4,837.73
佐賀	0.69	0.19	0.028%	0.008%	2,439.18
長崎	0.83	0.46	0.020%	0.011%	4,092.04
熊本	2.01	0.40	0.029%	0.006%	6,908.15
大分	0.85	0.12	0.015%	0.002%	5,803.90
宮崎	0.35	0.16	0.005%	0.002%	6,684.32
鹿児島	1.11	1.82	0.012%	0.020%	9,132.17
沖縄	4.58	7.28	0.202%	0.321%	2,269.09
北海道	1,771.99	708.67	2.260%	0.904%	78,414.67
東北	185.06	48.34	0.247%	0.065%	74,923.78
関東	110.07	40.67	0.303%	0.112%	36,347.94
北陸	1.65	0.17	0.015%	0.002%	11,175.52
中部	19.97	7.49	0.049%	0.018%	41,013.46
近畿	5.33	3.41	0.020%	0.013%	27,168.35
中国	2.53	0.91	0.008%	0.003%	31,809.40
四国	0.35	0.47	0.002%	0.003%	18,787.21
九州	9.09	3.56	0.023%	0.009%	39,897.49
沖縄	4.58	7.28	0.202%	0.321%	2,269.09

出典：国土地理院「都道府県別の湿地面積の変化」

注：都道府県別の面積について、全国と北海道は北方四島を含まない値。また、全国は都県境界未定地を含む値。

4-1-16. 都道府県別都市公園数及び面積

事項 / 都道府県名	都市公園					
	H30年度末		H29年度末		H28年度末	
	公園数(箇所)	面積(ha)	公園数(箇所)	面積(ha)	公園数(箇所)	面積(ha)
全国	111,349	128,264	110,279	127,321	109,229	126,332
北海道	7,677	14,069	7,664	14,052	7,647	14,041
青森	881	2,088	876	2,069	866	2,063
岩手	1,309	1,572	1,272	1,534	1,257	1,521
宮城	3,121	4,066	3,092	4,018	3,055	4,005
秋田	612	1,884	609	1,878	609	1,853
山形	858	1,883	855	1,879	851	1,873
福島	1,206	2,439	1,196	2,364	1,173	2,324
茨城	2,132	2,796	2,111	2,782	2,064	2,743
栃木	2,240	2,782	2,227	2,780	2,203	2,774
群馬	1,479	2,630	1,474	2,615	1,471	2,606
埼玉	5,356	5,177	5,352	5,160	5,306	5,071
千葉	7,371	4,327	7,243	4,287	7,104	4,208
東京	8,292	5,965	8,314	5,934	8,268	5,904
神奈川	7,605	5,132	7,610	5,049	7,580	5,030
新潟	2,457	3,130	2,406	3,118	2,383	3,055
富山	2,085	1,628	2,064	1,626	2,050	1,624
石川	1,136	1,571	1,127	1,549	1,127	1,547
福井	937	1,199	924	1,198	918	1,189
山梨	208	795	207	793	203	788
長野	983	2,800	980	2,793	974	2,787
岐阜	1,462	2,032	1,455	2,030	1,452	2,004
静岡	2,590	3,143	2,571	3,134	2,544	3,129
愛知	4,828	5,877	4,812	5,838	4,749	5,794
三重	2,803	1,726	2,789	1,716	2,758	1,705
滋賀	616	1,278	616	1,276	612	1,275
京都	2,407	1,993	2,398	1,954	2,391	1,948
大阪	6,629	4,913	6,585	4,765	6,505	4,742
兵庫	6,098	7,132	6,067	7,120	5,990	6,970
奈良	2,395	1,825	2,423	1,829	2,414	1,826
和歌山	602	753	288	746	286	720
鳥取	314	658	314	658	314	658
島根	414	1,105	413	1,104	410	1,103
岡山	1,673	2,900	1,655	2,861	1,643	2,845
広島	3,207	2,995	3,169	2,994	3,146	2,992
山口	1,237	2,020	1,143	1,995	1,139	1,931
徳島	269	588	269	588	269	587
香川	505	1,617	504	1,617	498	1,609
愛媛	619	1,574	620	1,568	605	1,567
高知	883	756	885	755	845	714
福岡	6,198	4,777	6,148	4,705	6,078	4,650
佐賀	266	899	266	877	266	876
長崎	1,221	1,546	1,206	1,533	1,205	1,530
熊本	1,805	1,531	1,783	1,505	1,753	1,494
大分	1,161	1,277	1,149	1,277	1,135	1,274
宮崎	1,016	1,936	1,014	1,935	1,006	1,934
鹿児島	1,351	1,948	1,323	1,951	1,306	1,951
沖縄	811	1,532	811	1,512	801	1,500
北海道	7,677	14,069	7,664	14,052	7,647	14,041
東北	10,444	17,062	10,306	16,860	10,194	16,694
関東	34,683	29,604	34,538	29,399	34,199	29,124
北陸	4,158	4,398	4,115	4,373	4,095	4,360
中部	12,666	15,578	12,607	15,512	12,477	15,419
近畿	18,747	17,895	18,377	17,691	18,198	17,480
中国	6,845	9,679	6,694	9,612	6,652	9,529
四国	2,276	4,534	2,278	4,528	2,217	4,476
九州	13,018	13,914	12,889	13,783	12,749	13,709
沖縄	811	1,532	811	1,512	801	1,500

出典： 国土交通省都市局公園緑地・景観課HP「都市公園データベース」

4-1-17. 市町村別都市公園数及び面積

事項 / 市町村名	都市公園等（都市計画区域内）箇所数		都市公園等（都市計画区域内）面積	
	R1.3.31現在（箇所）	H30.3.31現在（箇所）	R1.3.31現在（㎡）	H30.3.31現在（㎡）
北海道	8,109	8,093	153,771,723	153,197,724
道南地域	627	624	10,818,264	10,606,941
渡島計	617	614	10,127,509	9,907,186
函館市	381	378	6,053,896	6,062,567
北斗市	183	183	2,031,635	1,981,528
松前町	0	0	0	0
福島町	2	2	141,638	141,638
知内町	0	0	0	0
木古内町	5	5	120,673	120,673
七飯町	12	12	96,736	96,736
鹿部町	0	0	0	0
森町	6	6	255,642	255,642
八雲町	22	22	1,140,449	961,562
長万部町	6	6	286,840	286,840
檜山計	10	10	690,755	699,755
江差町	5	5	212,755	212,755
上ノ国町	0	0	0	0
厚沢部町	0	0	0	0
乙部町	0	0	0	0
奥尻町	0	0	0	0
今金町	5	5	478,000	487,000
せたな町	0	0	0	0
道央地域	5,387	5,385	88,365,879	88,070,101
石狩計	3,874	3,872	47,985,194	47,927,138
札幌市	2,817	2,817	35,522,716	35,506,061
江別市	233	231	2,010,059	1,984,981
千歳市	220	220	4,308,580	4,308,580
恵庭市	159	159	1,949,300	1,932,700
北広島市	227	227	2,554,156	2,554,433
石狩市	136	136	1,228,313	1,228,313
当別町	82	82	412,070	412,070
新篠津村	0	0	0	0
後志計	203	203	3,088,123	3,088,770
小樽市	103	103	1,473,425	1,473,425
島牧村	0	0	0	0
寿都町	0	0	0	0
黒松内町	0	0	0	0
蘭越町	0	0	0	0
ニセコ町	0	0	0	0
真狩村	0	0	0	0
留寿都村	0	0	0	0
喜茂別町	0	0	0	0
京極町	0	0	0	0
倶知安町	14	14	749,090	749,737
共和町	1	1	2,410	2,410
岩内町	23	23	531,495	531,495
泊村	0	0	0	0
神恵内村	0	0	0	0
積丹町	0	0	0	0
古平町	9	9	50,200	50,200
仁木町	0	0	0	0
余市町	53	53	281,503	281,503
赤井川村	0	0	0	0

出典： 総務省「公共施設状況調」

4-1-17. 市町村別都市公園数及び面積

市町村名＼事項	都市公園等（都市計画区域内）箇所数		都市公園等（都市計画区域内）面積	
	R1.3.31現在（箇所）	H30.3.31現在（箇所）	R1.3.31現在（㎡）	H30.3.31現在（㎡）
空知計	619	618	15,881,787	15,872,764
夕張市	44	43	895,970	895,430
岩見沢市	198	198	3,527,177	3,527,177
美唄市	17	17	490,100	490,100
芦別市	42	42	639,433	643,560
赤平市	43	43	454,647	454,647
三笠市	45	45	472,100	472,100
滝川市	70	70	2,851,900	2,850,300
砂川市	26	26	3,085,204	3,074,194
歌志内市	16	16	353,672	353,672
深川市	26	26	831,433	831,433
南幌町	27	27	843,305	843,305
奈井江町	16	16	225,105	225,105
上砂川町	0	0	0	0
由仁町	0	0	0	0
長沼町	18	18	553,500	553,500
栗山町	18	18	395,692	395,692
月形町	0	0	0	0
浦臼町	0	0	0	0
新十津川町	13	13	262,549	262,549
妹背牛町	0	0	0	0
秩父別町	0	0	0	0
雨竜町	0	0	0	0
北竜町	0	0	0	0
沼田町	0	0	0	0
胆振計	630	631	20,352,019	20,122,673
室蘭市	121	121	3,945,014	3,945,014
苫小牧市	324	324	10,709,100	10,504,100
登別市	44	44	596,464	596,464
伊達市	43	43	704,165	704,165
豊浦町	0	0	0	0
壮瞥町	1	1	11,477	11,477
白老町	29	29	2,002,138	2,002,138
厚真町	20	21	835,870	811,524
洞爺湖町	15	15	418,137	418,137
安平町	18	18	561,254	561,254
むかわ町	15	15	568,400	568,400
日高計	61	61	1,058,756	1,058,756
日高町	6	6	140,707	140,707
平取町	0	0	0	0
新冠町	0	0	0	0
浦河町	10	10	162,360	162,360
様似町	0	0	0	0
えりも町	0	0	0	0
新ひだか町	45	45	755,689	755,689
道北地域	740	737	16,450,122	16,434,268
上川計	645	642	12,734,873	12,719,019
旭川市	390	389	7,201,583	7,187,155
士別市	28	28	1,292,023	1,292,023
名寄市	47	47	1,463,662	1,463,662
富良野市	71	71	359,830	359,830
鷹栖町	13	13	803,368	803,368
東神楽町	25	25	146,857	146,857
当麻町	0	0	0	0
比布町	0	0	0	0
愛別町	0	0	0	0
上川町	12	12	311,195	311,195
東川町	0	0	0	0

出典： 総務省「公共施設状況調」

4-1-17. 市町村別都市公園数及び面積

事項 / 市町村名	都市公園等（都市計画区域内）箇所数		都市公園等（都市計画区域内）面積	
	R1.3.31現在（箇所）	H30.3.31現在（箇所）	R1.3.31現在（㎡）	H30.3.31現在（㎡）
美瑛町	38	36	615,382	614,221
上富良野町	11	11	261,000	261,000
中富良野町	0	0	0	0
南富良野町	0	0	0	0
占冠村	0	0	0	0
和寒町	0	0	0	0
剣淵町	0	0	0	0
下川町	7	7	237,973	237,708
美深町	3	3	42,000	42,000
音威子府村	0	0	0	0
中川町	0	0	0	0
幌加内町	0	0	0	0
留萌計	59	59	1,634,067	1,634,067
留萌市	47	47	860,343	860,343
増毛町	5	5	206,766	206,766
小平町	0	0	0	0
苫前町	0	0	0	0
羽幌町	7	7	566,958	566,958
初山別村	0	0	0	0
遠別町	0	0	0	0
天塩町	0	0	0	0
宗谷計	36	36	2,081,182	2,081,182
稚内市	20	20	1,626,856	1,626,856
猿払村	0	0	0	0
浜頓別町	3	3	219,579	219,579
中頓別町	0	0	0	0
枝幸町	13	13	234,747	234,747
豊富町	0	0	0	0
礼文町	0	0	0	0
利尻町	0	0	0	0
利尻富士町	0	0	0	0
幌延町	0	0	0	0
オホーツク地域	382	381	9,593,052	9,571,385
オホーツク計	382	381	9,593,052	9,571,385
北見市	183	181	3,126,824	3,125,079
網走市	78	78	1,950,785	1,933,013
紋別市	27	28	1,427,100	1,427,550
美幌町	28	28	981,100	981,100
津別町	0	0	0	0
斜里町	11	11	268,125	268,125
清里町	0	0	0	0
小清水町	0	0	0	0
訓子府町	0	0	0	0
置戸町	0	0	0	0
佐呂間町	0	0	0	0
遠軽町	22	22	1,019,622	1,019,622
湧別町	0	0	0	0
滝上町	9	9	304,500	301,900
興部町	15	15	180,560	180,560
西興部村	0	0	0	0
雄武町	4	4	129,500	129,500
大空町	5	5	204,936	204,936
十勝地域	561	555	17,561,008	17,535,431
十勝計	561	555	17,561,008	17,535,431
帯広市	201	200	7,555,275	7,552,798
音更町	107	107	2,505,800	2,505,800
士幌町	0	0	0	0
上士幌町	0	0	0	0

出典： 総務省「公共施設状況調」

4-1-17. 市町村別都市公園数及び面積

事項 / 市町村名	都市公園等（都市計画区域内）箇所数		都市公園等（都市計画区域内）面積	
	R1.3.31現在（箇所）	H30.3.31現在（箇所）	R1.3.31現在（㎡）	H30.3.31現在（㎡）
鹿追町	0	0	0	0
新得町	11	11	247,986	247,986
清水町	14	14	474,205	474,205
芽室町	49	49	623,217	623,217
中札内村	0	0	0	0
更別村	0	0	0	0
大樹町	8	8	442,000	442,000
広尾町	7	2	548,006	524,906
幕別町	92	92	2,254,299	2,254,299
池田町	18	18	538,041	538,041
豊頃町	0	0	0	0
本別町	20	20	576,900	576,900
足寄町	22	22	1,213,979	1,213,979
陸別町	0	0	0	0
浦幌町	12	12	581,300	581,300
釧路・根室地域	412	411	10,983,398	10,979,598
釧路計	366	365	9,031,363	9,027,563
釧路市	255	254	4,008,100	4,001,800
釧路町	41	41	3,125,732	3,128,232
厚岸町	20	20	439,790	439,790
浜中町	0	0	0	0
標茶町	13	13	484,300	484,300
弟子屈町	11	11	128,829	128,829
鶴居村	0	0	0	0
白糠町	26	26	844,612	844,612
根室計	46	46	1,952,035	1,952,035
根室市	16	16	329,805	329,805
別海町	0	0	0	0
中標津町	30	30	1,622,230	1,622,230
標津町	0	0	0	0
羅臼町	0	0	0	0
札幌開発建設部管内	4,493	4,490	63,866,981	63,799,902
函館開発建設部管内	627	624	10,818,264	10,606,941
小樽開発建設部管内	203	203	3,088,123	3,088,770
旭川開発建設部管内	645	642	12,734,873	12,719,019
室蘭開発建設部管内	691	692	21,410,775	21,181,429
釧路開発建設部管内	412	411	10,983,398	10,979,598
帯広開発建設部管内	561	555	17,561,008	17,535,431
網走開発建設部管内	382	381	9,593,052	9,571,385
留萌開発建設部管内	59	59	1,634,067	1,634,067
稚内開発建設部管内	36	36	2,081,182	2,081,182

出典： 総務省「公共施設状況調」

4-1-18. 典型7公害苦情件数

都道府県名 ＼ 事項	公害 典型7公害苦情件数（件）							
	H11年度	H12年度	H13年度	H14年度	H15年度	H16年度	H17年度	H18年度
全国	58,915	63,782	67,632	66,727	67,197	65,535	66,992	67,415
北海道	1,078	1,190	1,394	1,384	1,227	1,324	1,415	1,429
青森	476	518	537	486	557	480	463	417
岩手	403	371	494	588	582	547	472	450
宮城	673	801	878	816	740	738	695	789
秋田	338	389	291	281	290	253	291	377
山形	529	602	681	663	678	632	800	704
福島	556	651	739	545	500	613	579	549
茨城	1,435	1,508	1,618	1,670	1,603	1,613	1,506	1,502
栃木	1,056	1,068	1,131	1,068	1,128	1,000	1,107	1,120
群馬	1,220	1,385	1,631	1,658	1,666	1,320	1,687	1,896
埼玉	5,234	5,250	5,549	5,448	5,388	4,916	4,879	4,808
千葉	2,840	3,057	3,076	2,875	2,865	3,108	3,127	3,290
東京	6,099	6,509	7,305	7,140	7,224	7,308	7,595	7,308
神奈川	3,679	3,518	3,858	3,712	3,692	3,640	3,744	3,649
新潟	752	844	1,054	914	1,001	977	1,057	1,037
富山	174	219	236	275	247	323	257	262
石川	456	565	504	524	598	481	474	450
福井	281	381	431	434	529	564	469	599
山梨	504	553	733	615	595	483	641	663
長野	1,395	1,597	1,858	1,532	1,821	1,660	1,812	1,647
岐阜	1,133	1,428	1,419	1,358	1,164	1,188	1,076	1,239
静岡	1,981	2,177	2,261	2,278	2,218	2,030	1,724	1,832
愛知	4,617	5,351	5,291	5,400	5,537	6,000	5,974	5,720
三重	954	1,098	1,258	1,255	1,418	1,269	1,284	1,556
滋賀	798	854	938	863	835	751	730	1,056
京都	1,369	1,255	1,236	1,155	1,196	1,193	1,169	1,294
大阪	4,137	4,634	4,343	4,529	4,709	3,951	4,513	4,559
兵庫	2,530	2,897	3,133	2,702	2,537	2,538	2,804	2,654
奈良	528	560	516	583	647	663	650	704
和歌山	380	397	483	692	672	661	568	508
鳥取	153	157	189	219	251	300	211	166
島根	211	341	384	259	299	279	277	284
岡山	840	860	1,066	1,156	1,114	885	944	889
広島	1,239	1,272	1,229	1,240	1,240	1,218	1,177	1,252
山口	658	747	809	910	987	872	852	851
徳島	367	407	449	355	430	398	443	447
香川	519	584	520	441	504	505	467	481
愛媛	703	679	778	762	730	754	1,084	989
高知	417	461	507	378	419	365	348	390
福岡	2,696	2,991	3,138	3,527	3,203	3,160	3,258	2,974
佐賀	387	378	441	516	554	510	549	508
長崎	482	596	600	583	614	713	749	832
熊本	395	407	354	438	438	492	438	519
大分	716	631	546	599	560	617	647	722
宮崎	639	614	629	690	750	870	833	810
鹿児島	561	661	628	673	660	744	552	606
沖縄	327	369	489	538	580	629	601	627
北海道	1,078	1,190	1,394	1,384	1,227	1,324	1,415	1,429
東北	3,727	4,176	4,674	4,293	4,348	4,240	4,357	4,323
関東	22,067	22,848	24,901	24,186	24,161	23,388	24,286	24,236
北陸	911	1,165	1,171	1,233	1,374	1,368	1,200	1,311
中部	10,080	11,651	12,087	11,823	12,158	12,147	11,870	11,994
近畿	9,742	10,597	10,649	10,524	10,596	9,757	10,434	10,775
中国	3,101	3,377	3,677	3,784	3,891	3,554	3,461	3,442
四国	2,006	2,131	2,254	1,936	2,083	2,022	2,342	2,307
九州	5,876	6,278	6,336	7,026	6,779	7,106	7,026	6,971
沖縄	327	369	489	538	580	629	601	627

出典： 公害等調査委員会「公害苦情調査結果」

注： 典型7公害とは、環境基本法で定義されている以下の７種類（大気汚染、水質汚濁、土壌汚染、騒音、振動、地盤沈下及び悪臭）をいう。

4-1-18. 典型7公害苦情件数

都道府県名 ＼ 事項	公害 典型7公害苦情件数（件）							
	H19年度	H20年度	H21年度	H22年度	H23年度	H24年度	H25年度	H26年度
全国	64,529	59,703	56,665	54,845	54,453	54,377	53,039	51,912
北海道	1,331	1,078	1,021	1,121	885	914	867	835
青森	327	334	274	222	230	271	236	247
岩手	521	453	357	355	303	336	321	395
宮城	810	677	729	508	499	559	518	516
秋田	316	427	305	267	358	314	408	358
山形	734	1,020	1,321	1,122	915	926	591	510
福島	578	473	441	353	299	386	370	379
茨城	1,666	1,672	1,606	1,442	1,513	1,536	1,728	1,833
栃木	1,073	1,097	1,054	910	963	867	858	883
群馬	1,272	1,091	998	1,010	958	859	973	989
埼玉	4,970	4,317	3,897	3,645	3,634	3,404	3,381	3,288
千葉	3,188	2,815	2,832	2,891	3,089	3,725	3,311	3,326
東京	6,775	6,009	5,936	6,148	6,153	6,370	5,976	6,124
神奈川	3,649	3,328	2,928	2,952	2,865	2,865	2,929	2,840
新潟	930	1,057	915	869	808	780	801	848
富山	332	359	324	329	274	250	185	179
石川	400	354	374	312	256	224	292	284
福井	568	552	419	443	541	431	468	430
山梨	601	505	544	537	478	479	497	415
長野	1,585	1,654	1,553	1,320	1,121	1,147	1,124	1,202
岐阜	1,165	1,024	1,179	1,056	1,088	985	1,036	951
静岡	2,054	2,020	2,043	1,895	1,960	1,805	1,780	1,524
愛知	5,686	5,172	4,948	4,899	4,729	4,824	4,966	4,416
三重	1,648	1,480	1,219	1,162	1,009	1,057	1,096	1,042
滋賀	884	795	664	704	824	678	674	656
京都	1,192	1,198	1,081	1,067	1,047	1,092	1,097	1,036
大阪	4,237	3,770	3,632	3,841	4,117	4,237	4,155	4,073
兵庫	2,409	2,077	1,833	1,777	1,884	1,366	1,621	1,895
奈良	621	592	632	541	487	491	463	409
和歌山	559	508	359	400	423	446	360	352
鳥取	197	271	249	233	243	220	301	280
島根	268	212	203	205	185	212	236	230
岡山	920	926	750	683	808	751	741	715
広島	1,107	1,128	1,114	1,142	1,123	1,217	1,022	1,051
山口	806	704	706	738	615	620	533	507
徳島	387	327	360	289	313	260	272	304
香川	542	413	425	313	292	314	283	345
愛媛	917	858	870	792	741	755	693	698
高知	351	362	332	199	202	174	178	215
福岡	2,860	2,401	2,249	2,343	2,130	2,134	1,965	1,820
佐賀	479	466	337	321	443	458	368	370
長崎	639	614	640	594	570	582	513	469
熊本	409	451	488	444	538	549	532	502
大分	663	712	657	640	672	671	538	592
宮崎	657	709	824	657	582	643	579	614
鹿児島	669	676	611	575	580	510	566	465
沖縄	577	565	432	579	706	683	637	500
北海道	1,331	1,078	1,021	1,121	885	914	867	835
東北	4,216	4,441	4,342	3,696	3,412	3,572	3,245	3,253
関東	23,194	20,834	19,795	19,535	19,653	20,105	19,653	19,698
北陸	1,300	1,265	1,117	1,084	1,071	905	945	893
中部	12,138	11,350	10,942	10,332	9,907	9,818	10,002	9,135
近畿	9,902	8,940	8,201	8,330	8,782	8,310	8,370	8,421
中国	3,298	3,241	3,022	3,001	2,974	3,020	2,833	2,783
四国	2,197	1,960	1,987	1,593	1,548	1,503	1,426	1,562
九州	6,376	6,029	5,806	5,574	5,515	5,547	5,061	4,832
沖縄	577	565	432	579	706	683	637	500

出典： 公害等調査委員会「公害苦情調査結果」

注： 典型7公害とは、環境基本法で定義されている以下の７種類（大気汚染、水質汚濁、土壌汚染、騒音、振動、地盤沈下及び悪臭）をいう。

4-1-18. 典型7公害苦情件数

都道府県名 ＼ 事項	公害 典型7公害苦情件数（件）					
	H27年度	H28年度	H29年度	H30年度	R元年度	R2年度
全国	50,677	48,840	47,437	47,656	46,555	56,123
北海道	906	842	822	887	896	1,056
青森	290	234	249	256	246	218
岩手	336	290	271	238	298	410
宮城	538	480	383	402	348	435
秋田	301	306	279	317	308	348
山形	549	404	454	296	279	373
福島	390	355	339	427	305	358
茨城	1,610	1,879	1,525	1,408	1,449	1,993
栃木	775	804	708	776	747	865
群馬	918	829	828	775	716	944
埼玉	2,941	3,002	2,854	2,819	2,661	2,915
千葉	3,253	3,010	2,863	2,734	2,699	4,019
東京	5,831	5,596	5,526	5,522	5,351	6,861
神奈川	2,571	2,651	2,729	2,791	2,601	3,716
新潟	754	748	743	805	745	872
富山	161	163	151	132	121	182
石川	231	221	223	281	302	335
福井	418	373	398	417	351	406
山梨	472	510	385	415	346	410
長野	1,426	1,212	1,034	961	1,064	1,306
岐阜	790	790	847	876	931	1,068
静岡	1,639	1,642	1,656	1,646	1,485	1,678
愛知	4,605	4,396	4,374	4,280	3,872	4,943
三重	894	862	868	877	867	1,164
滋賀	692	638	603	631	574	619
京都	1,142	1,051	1,029	1,056	1,010	979
大阪	4,020	3,854	3,922	4,004	4,131	4,334
兵庫	1,819	1,617	1,552	1,780	1,768	1,761
奈良	413	325	408	384	387	484
和歌山	392	312	278	272	384	404
鳥取	298	216	227	239	232	212
島根	196	183	172	196	184	244
岡山	747	692	643	536	551	573
広島	1,076	952	951	879	929	1,023
山口	510	438	481	415	409	451
徳島	256	209	248	265	258	318
香川	347	341	281	402	457	514
愛媛	615	607	619	588	537	583
高知	179	170	146	147	135	176
福岡	1,798	1,885	1,882	1,973	2,020	2,252
佐賀	370	365	310	326	338	463
長崎	507	574	625	646	519	596
熊本	627	593	517	513	520	602
大分	504	549	568	498	572	630
宮崎	574	540	548	587	661	702
鹿児島	514	453	380	423	423	592
沖縄	482	677	538	558	568	736
北海道	906	842	822	887	896	1,056
東北	3,158	2,817	2,718	2,741	2,529	3,014
関東	18,371	18,281	17,418	17,240	16,570	21,723
北陸	810	757	772	830	774	923
中部	9,354	8,902	8,779	8,640	8,219	10,159
近畿	8,478	7,797	7,792	8,127	8,254	8,581
中国	2,827	2,481	2,474	2,265	2,305	2,503
四国	1,397	1,327	1,294	1,402	1,387	1,591
九州	4,894	4,959	4,830	4,966	5,053	5,837
沖縄	482	677	538	558	568	736

出典： 公害等調査委員会「公害苦情調査結果」

注： 典型7公害とは、環境基本法で定義されている以下の７種類（大気汚染、水質汚濁、土壌汚染、騒音、振動、地盤沈下及び悪臭）をいう。

4-2-1. 洪水ハザードマップ公表状況

都道府県名	公表市町村数	作成対象市町村数	公表市町村割合(%)
全国	1,190	1,401	84.9
北海道	139	144	96.5
青森	30	32	93.8
岩手	18	31	58.1
宮城	28	29	96.6
秋田	10	20	50.0
山形	33	35	94.3
福島	22	37	59.5
茨城	42	42	100.0
栃木	23	24	95.8
群馬	21	21	100.0
埼玉	42	50	84.0
千葉	41	53	77.4
東京	42	42	100.0
神奈川	29	31	93.5
新潟	27	27	100.0
富山	15	15	100.0
石川	19	19	100.0
福井	14	17	82.4
山梨	11	14	78.6
長野	47	55	85.5
岐阜	30	35	85.7
静岡	28	30	93.3
愛知	34	42	81.0
三重	22	25	88.0
滋賀	16	19	84.2
京都	23	26	88.5
大阪	22	40	55.0
兵庫	37	40	92.5
奈良	29	32	90.6
和歌山	24	26	92.3
鳥取	10	13	76.9
島根	13	14	92.9
岡山	9	24	37.5
広島	10	18	55.6
山口	13	17	76.5
徳島	19	20	95.0
香川	13	14	92.9
愛媛	17	18	94.4
高知	8	11	72.7
福岡	53	61	86.9
佐賀	18	18	100.0
長崎	18	20	90.0
熊本	24	42	57.1
大分	13	16	81.3
宮崎	21	21	100.0
鹿児島	8	16	50.0
沖縄	5	5	100.0
北海道	139	144	96.5
東北	168	211	79.6
関東	251	277	90.6
北陸	48	51	94.1
中部	161	187	86.1
近畿	151	183	82.5
中国	55	86	64.0
四国	57	63	90.5
九州	155	194	79.9
沖縄	5	5	100.0

北海道内の洪水ハザードマップ公表市町村

道南地域	渡島	7	函館市　北斗市　福島町 木古内町　七飯町　八雲町 長万部町
	檜山	6	江差町　上ノ国町　厚沢部町 乙部町　今金町　せたな町
道央地域	石狩	8	札幌市　江別市　千歳市 恵庭市　北広島市　石狩市 当別町　新篠津村
	後志	13	小樽市　寿都町　黒松内町 蘭越町　喜茂別町　京極町 倶知安町　共和町　積丹町 古平町　仁木町　余市町 赤井川村
	空知	24	夕張市　岩見沢市　美唄市 芦別市　赤平市　三笠市 滝川市　砂川市　歌志内市 深川市　南幌町　奈井江町 上砂川町　由仁町　長沼町 栗山町　月形町　浦臼町 新十津川町　妹背牛町　秩父別町 雨竜町　北竜町　沼田町
	胆振	8	室蘭市　苫小牧市　登別市 伊達市　白老町　厚真町 安平町　むかわ町
	日高	5	日高町　平取町　新冠町 様似町　新ひだか町
道北地域	上川	23	旭川市　士別市　名寄市 富良野市　鷹栖町　東神楽町 当麻町　比布町　愛別町 上川町　東川町　美瑛町 上富良野町　中富良野町　南富良野町 占冠村　和寒町　剣淵町 下川町　美深町　音威子府村 中川町　幌加内町
	留萌	3	留萌市　苫前町　天塩町
	宗谷	6	稚内市　浜頓別町　中頓別町 枝幸町　豊富町　幌延町
オホーツク地域	オホーツク	13	北見市　網走市　紋別市 美幌町　津別町　斜里町 訓子府町　置戸町　佐呂間町 遠軽町　湧別町　興部町 大空町
十勝地域	十勝	14	帯広市　音更町　士幌町 新得町　清水町　芽室町 中札内村　幕別町　池田町 豊頃町　本別町　足寄町 陸別町　浦幌町
釧路・根室地域	釧路	7	釧路市　釧路町　厚岸町 標茶町　弟子屈町　鶴居村 白糠町
	根室	2	中標津町　標津町

出典：国土交通省水管理・国土保全局「洪水ハザードマップ公表市町村一覧」
注１：令和3年7月31日現在。
注２：対象市町村数とは、水防法第14条に基づく浸水想定区域の設定があった市町村の数。

4-2-2. 都道府県別水害被害

都道府県名＼事項	水害被害額（平成23年価格　暦年　単位（百万円））						
	H17	H18	H19	H20	H21	H22	H23
全国	435,312	324,921	198,318	159,530	275,803	203,937	728,672
北海道	4,015	22,980	1,801	2,110	1,629	11,746	7,318
青森	4,822	6,995	4,736	37	721	1,659	4,480
岩手	832	14,472	13,652	560	1,024	3,785	7,776
宮城	1,042	9,078	4,394	917	3,273	3,710	18,233
秋田	2,756	1,592	26,280	232	4,231	3,251	7,982
山形	2,389	4,962	4,393	1,810	666	1,852	5,229
福島	2,323	4,101	4,883	2,043	860	8,497	59,811
茨城	937	3,901	3,554	2,347	731	1,066	2,712
栃木	370	695	2,322	1,751	1,001	48	7,384
群馬	1,498	573	8,928	1,331	364	428	4,729
埼玉	4,433	1,468	2,079	3,193	3,088	914	2,482
千葉	1,886	4,386	4,186	5,099	1,475	3,590	2,715
東京	40,912	547	3,059	6,318	3,473	11,955	6,367
神奈川	456	132	3,931	836	878	1,861	603
新潟	24,485	7,915	9,275	5,896	651	1,948	119,225
富山	3,782	4,552	1,076	15,160	484	700	1,121
石川	4,759	6,739	3,739	11,361	739	974	2,293
福井	937	2,932	505	82	118	201	3,525
山梨	145	9	2,107	182	0	351	8,552
長野	2,310	45,835	5,214	998	3,870	24,825	3,261
岐阜	3,365	7,468	1,935	7,946	2,823	11,866	24,041
静岡	6,024	1,617	12,124	2,086	905	6,110	11,264
愛知	294	395	549	47,517	3,899	427	9,895
三重	6,366	2,696	2,384	4,648	5,198	1,804	62,752
滋賀	77	409	192	633		153	459
京都	172	3,103	410	2,457	2,964	2,551	2,875
大阪	865	1,493	993	7,854	135	675	233
兵庫	431	2,981	408	145	103,496	4,633	59,467
奈良	694	743	3,804	512	1,492	291	26,242
和歌山	1,249	2,498	1,220	1,350	9,472	1,202	155,682
鳥取	1,616	5,036	2,485	347	110	426	9,707
島根	5,032	27,310	6,740	252	3,796	6,604	2,903
岡山	1,344	4,586	249	166	13,671	1,166	23,482
広島	19,581	16,344	316	1,921	3,341	17,365	1,514
山口	33,428	3,909	217	383	24,830	25,285	1,702
徳島	8,010	723	3,290	1,830	5,885	1	10,125
香川	1,559	41	8	91	483	176	4,694
愛媛	9,372	1,653	1,710	82	904	577	8,701
高知	15,057	2,662	8,721	2,467	2,353	1,731	9,714
福岡	2,699	2,564	1,721	1,427	49,839	7,075	351
佐賀	230	6,962	1,386	577	4,772	2,094	281
長崎	3,629	6,326	556	593	1,862	677	2,370
熊本	15,801	11,996	10,865	4,222	1,715	1,275	3,510
大分	1,489	2,542	5,616	348	1,012	119	1,514
宮崎	165,453	7,941	11,429	3,668	1,076	5,273	3,900
鹿児島	20,221	56,217	5,481	3,231	361	20,758	14,880
沖縄	6,164	842	3,397	509	130	261	617
北海道	4,015	22,980	1,801	2,110	1,629	11,746	7,318
東北	38,649	49,116	67,612	11,495	11,426	24,703	222,735
関東	50,636	11,710	30,166	21,059	11,010	20,214	35,544
北陸	9,478	14,223	5,320	26,603	1,341	1,875	6,939
中部	18,359	58,010	22,205	63,195	16,694	45,032	111,212
近畿	3,488	11,227	7,027	12,951	117,559	9,504	244,958
中国	61,001	57,186	10,007	3,070	45,749	50,847	39,308
四国	33,998	5,079	13,730	4,470	9,625	2,485	33,234
九州	209,523	94,549	37,054	14,068	60,638	37,270	26,807
沖縄	6,164	842	3,397	509	130	261	617

出典： 国土交通省「水害統計調査」

4-2-2. 都道府県別水害被害

都道府県名＼事項	水害被害額（平成23年価格　暦年　単位（百万円））						
	H24	H25	H26	H27	H28	H29	H30
全国	349,237	410,644	292,040	379,167	452,808	521,621	1,368,574
北海道	7,140	7,734	10,684	9,170	160,217	11,249	20,401
青森	1,640	11,003	2,658	700	11,350	1,160	761
岩手	1,051	33,860	564	1,782	163,149	4,442	3,083
宮城	4,726	3,018	3,555	32,205	3,389	4,315	134
秋田	3,075	14,662	1,289	4,147	497	39,817	10,637
山形	3,734	13,180	18,186	1,659	3,399	7	15,939
福島	2,091	6,049	1,552	17,632	1,050	7,039	1,421
茨城	986	2,344	881	155,037	45	787	69
栃木	1,158	558	731	63,761	593	1,358	289
群馬	3,775	1,871	487	1,984	1,169	1,321	432
埼玉	58	5,135	2,433	10,634	5,813	9,108	456
千葉	523	21,437	1,005	1,997	1,346	4,786	271
東京	87	21,989	8,805	225	2,991	3,399	10,755
神奈川	616	1,854	5,224	432	961	10,553	1,318
新潟	5,512	22,098	5,532	818	1,786	24,011	4,958
富山	2,891	957	1,801	517	1,116	10,106	3,095
石川	1,711	3,052	1,311	3,993	147	4,012	5,740
福井	6,402	6,945	1,649	599	266	4,950	2,566
山梨	1,150	545	530	1,016	561	2,121	2,115
長野	2,263	10,460	4,853	1,087	1,940	7,222	5,731
岐阜	4,514	2,986	14,697	5,467	2,256	3,286	33,383
静岡	7,604	7,344	15,704	1,527	947	5,228	5,932
愛知	4,555	14,049	488	492	1,053	3,467	1,367
三重	10,041	6,173	7,765	4,992	1,997	27,274	3,391
滋賀	1,171	15,299	1,298	1,167	426	3,279	340
京都	20,506	64,733	28,767	2,166	1,227	21,354	36,415
大阪	33,631	1,978	1,850	260	170	6,679	7,700
兵庫	1,276	9,864	19,408	3,357	518	8,823	51,669
奈良	3,143	5,644	2,689	2,346	689	12,322	637
和歌山	6,519	8,024	9,079	8,110	1,428	23,419	19,410
鳥取	186	2,860	351	609	73	2,997	15,677
島根	2,812	28,333	729	295	2,411	4,961	14,273
岡山	7,079	6,176	605	492	1,013	3,286	409,985
広島	1,739	2,613	44,175	1,046	8,979	5,306	329,957
山口	833	32,840	6,862	2,717	3,107	571	24,649
徳島	815	1,041	15,433	4,056	3,863	1,996	9,924
香川	54	638	856	1,111	607	2,460	2,649
愛媛	1,321	2,178	2,100	2,880	2,355	8,722	165,291
高知	2,367	2,366	28,431	4,637	4,470	1,922	33,782
福岡	56,803	1,397	3,243	1,166	2,022	154,348	60,470
佐賀	1,264	194	452	101	864	525	7,342
長崎	5,416	780	1,757	1,584	2,931	2,110	1,625
熊本	63,501	1,174	1,432	7,528	15,084	4,238	4,986
大分	45,024	871	569	506	3,604	50,662	6,236
宮崎	3,545	886	3,835	2,099	10,305	6,746	16,388
鹿児島	11,810	1,284	3,192	6,846	18,431	3,408	10,398
沖縄	1,118	168	2,543	2,214	189	469	4,529
北海道	7,140	7,734	10,684	9,170	160,217	11,249	20,401
東北	21,830	103,869	33,336	58,943	184,621	80,791	36,933
関東	8,353	55,733	20,095	235,086	13,480	33,435	15,705
北陸	11,005	10,954	4,760	5,110	1,529	19,068	11,402
中部	28,976	41,013	43,507	13,565	8,192	46,478	49,803
近畿	66,246	105,542	63,092	17,406	4,459	75,876	116,171
中国	12,650	72,824	52,721	5,158	15,583	17,121	794,541
四国	4,558	6,223	46,820	12,684	11,295	15,099	211,645
九州	187,363	6,584	14,481	19,831	53,241	222,037	107,445
沖縄	1,118	168	2,543	2,214	189	469	4,529

出典： 国土交通省「水害統計調査」

4-2-2. 都道府県別水害被害

都道府県名 ＼ 事項	水害被害額（平成23年価格　暦年　単位（百万円）） R1
全国	2,079,648
北海道	931
青森	428
岩手	50,893
宮城	241,356
秋田	1,930
山形	4,947
福島	650,876
茨城	80,420
栃木	249,034
群馬	36,472
埼玉	116,430
千葉	73,004
東京	41,259
神奈川	78,325
新潟	23,745
富山	719
石川	766
福井	0
山梨	7,817
長野	204,641
岐阜	1,541
静岡	41,936
愛知	793
三重	9,703
滋賀	0
京都	622
大阪	1,515
兵庫	244
奈良	977
和歌山	4,999
鳥取	245
島根	407
岡山	4,271
広島	1,433
山口	3,649
徳島	1,665
香川	26
愛媛	3,441
高知	8,172
福岡	26,638
佐賀	71,864
長崎	5,409
熊本	2,839
大分	2,315
宮崎	6,169
鹿児島	14,113
沖縄	666
北海道	931
東北	974,174
関東	682,762
北陸	1,485
中部	258,615
近畿	8,357
中国	10,006
四国	13,304
九州	129,347
沖縄	666

出典： 国土交通省「水害統計調査」

4-2-3. 都道府県別土砂災害件数

事項 / 都道府県名	土砂災害件数									
	H23	H24	H25	H26	H27	H28	H29	H30	R1	R2
全国	1,422	837	941	1,184	788	1,492	1,514	3,459	1,996	1,319
北海道	3	13	13	56	8	56	11	237	6	11
青森	3	2	14	1	1	12	1	2	3	1
岩手	8	0	30	2	9	158	3	4	99	1
宮城	19	0	2	3	24	1	16	4	261	0
秋田	4	5	11	1	2	9	57	14	2	8
山形	38	10	46	27	6	4	10	23	6	37
福島	104	4	18	10	28	7	21	10	163	6
茨城	28	2	12	1	4	7	7	0	43	7
栃木	20	2	4	3	58	1	3	0	39	1
群馬	5	1	2	2	2	3	4	1	90	1
埼玉	5	0	1	1	7	6	1	1	28	1
千葉	23	9	61	24	32	31	34	18	186	37
東京	3	1	22	1	4	8	10	0	25	5
神奈川	58	66	55	95	55	32	134	33	214	104
新潟	307	35	52	23	20	38	11	59	85	42
富山	6	9	28	30	4	11	35	33	5	2
石川	11	2	25	19	2	3	32	23	5	100
福井	9	10	19	2	3	1	6	2	0	7
山梨	32	2	3	1	6	6	39	14	15	8
長野	25	15	17	45	15	22	195	36	79	22
岐阜	25	15	11	20	5	9	15	15	4	48
静岡	93	31	26	73	73	18	48	40	87	15
愛知	3	0	2	1	3	5	12	6	2	12
三重	52	14	16	8	11	5	39	8	20	1
滋賀	6	9	21	0	3	2	17	8	0	3
京都	3	7	9	14	8	5	16	35	2	11
大阪	4	0	8	6	4	3	6	12	0	2
兵庫	4	1	3	88	7	4	12	75	0	8
奈良	37	3	5	1	3	0	7	10	1	2
和歌山	44	2	10	27	37	24	45	61	6	48
鳥取	21	3	6	1	3	34	34	45	2	17
島根	67	18	119	9	9	27	45	39	6	27
岡山	13	12	18	2	6	10	3	56	3	4
広島	6	11	15	182	8	93	24	1,243	5	43
山口	6	22	109	91	16	62	8	193	10	36
徳島	42	9	4	18	3	9	14	47	5	5
香川	16	1	6	3	6	7	19	57	1	1
愛媛	27	25	16	21	22	58	16	419	6	35
高知	23	51	21	122	31	21	25	171	42	25
福岡	4	100	1	1	5	31	244	117	3	62
佐賀	1	10	3	1	0	5	1	15	76	18
長崎	22	9	5	14	26	96	31	85	95	73
熊本	4	115	3	6	54	223	25	16	7	227
大分	30	41	4	24	16	67	90	14	10	42
宮崎	48	32	13	20	50	127	45	93	39	20
鹿児島	106	106	50	70	86	130	38	59	202	122
沖縄	4	2	2	14	3	1	5	6	8	11
北海道	3	13	13	56	8	56	11	237	6	11
東北	483	56	173	67	90	229	119	116	619	95
関東	174	83	160	128	168	94	232	67	640	164
北陸	26	21	72	51	9	15	73	58	10	109
中部	198	75	72	147	107	59	309	105	192	98
近畿	98	22	56	136	62	38	103	201	9	74
中国	113	66	267	285	42	226	114	1,576	26	127
四国	108	86	47	164	62	95	74	694	54	66
九州	215	413	79	136	237	679	474	399	432	564
沖縄	4	2	2	14	3	1	5	6	8	11

出典： 国土交通省砂防部「過去の土砂災害発生件数」
国土交通省砂防部「令和2年の土砂災害(確定値)」（提供資料）

4-2-2. 都道府県別水害被害

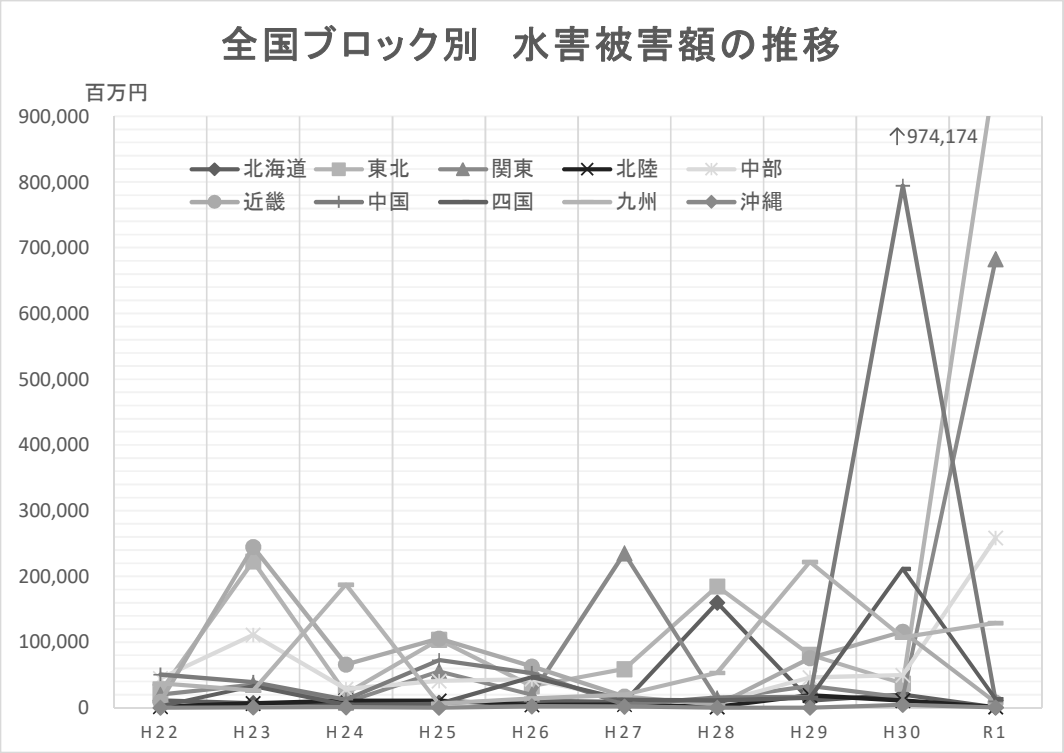

出典：国土交通省「水害統計調査」

4-2-3. 都道府県別土砂災害件数

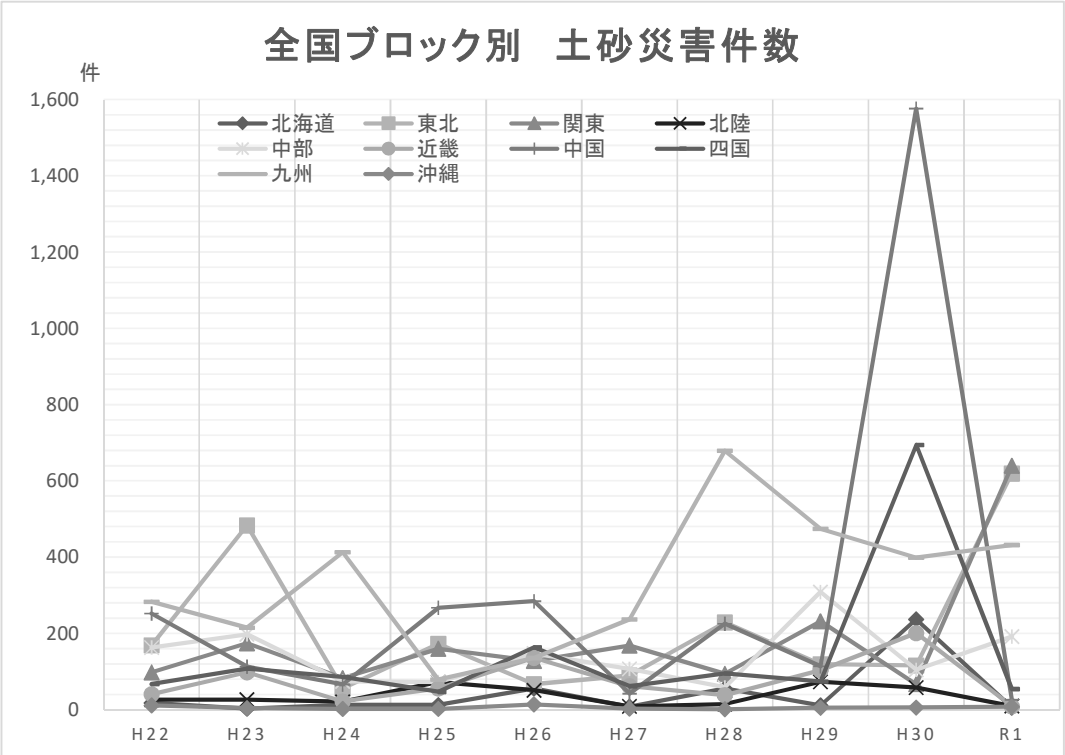

出典：国土交通省砂防部「過去の土砂災害発生件数」

4-2-4.交通事故件数、死者数（都道府県）

事項 / 都道府県名	交通事故　R2		交通事故　R1	
	事故件数（件）	死者数（人）	事故件数（件）	死者数（人）
全国	309,178	2,839	381,237	3,215
北海道	7,898	144	9,595	152
青森	2,436	28	2,791	37
岩手	1,658	46	1,968	45
宮城	4,487	44	5,675	65
秋田	1,377	37	1,514	40
山形	3,328	30	4,292	32
福島	3,266	57	3,919	61
茨城	6,049	84	7,447	107
栃木	3,939	60	4,553	82
群馬	9,266	45	11,831	61
埼玉	17,115	121	21,359	129
千葉	12,873	128	16,476	172
東京	25,642	155	30,467	133
神奈川	20,630	140	23,294	132
新潟	3,076	64	3,484	93
富山	1,992	26	2,353	34
石川	2,025	40	2,408	31
福井	868	41	1,168	31
山梨	2,146	21	3,003	25
長野	4,802	46	6,281	65
岐阜	3,052	43	4,097	84
静岡	20,667	108	25,102	101
愛知	24,879	154	30,836	156
三重	2,966	73	3,647	75
滋賀	2,893	49	3,647	57
京都	4,118	49	5,183	55
大阪	25,543	124	30,914	130
兵庫	17,352	110	22,896	138
奈良	2,790	25	3,328	34
和歌山	1,585	18	1,859	33
鳥取	628	17	805	31
島根	737	18	927	25
岡山	4,288	62	4,690	75
広島	4,779	71	6,257	75
山口	2,641	42	3,209	45
徳島	2,165	20	2,515	41
香川	3,722	59	4,537	47
愛媛	2,404	48	2,811	42
高知	1,263	34	1,556	33
福岡	21,495	91	26,936	98
佐賀	3,758	33	5,040	34
長崎	2,987	34	3,959	33
熊本	3,152	46	4,104	69
大分	2,437	43	3,037	41
宮崎	5,126	36	6,621	39
鹿児島	4,070	53	4,771	61
沖縄	2,808	22	4,075	36
北海道	7,898	144	9,595	152
東北	19,628	306	23,643	373
関東	97,660	754	118,430	841
北陸	4,885	107	5,929	96
中部	56,366	424	69,963	481
近畿	54,281	375	67,827	447
中国	13,073	210	15,888	251
四国	9,554	161	11,419	163
九州	43,025	336	54,468	375
沖縄	2,808	22	4,075	36

出典：警察庁「交通事故の発生状況」

4-2-5.交通事故件数、死者数（警察署別）

事項 / 警察署名	交通事故　R2年		交通事故　R元年	
	人身事故件数（件）	死者数（人）	人身事故件数（件）	死者数（人）
北海道	8,304	120	7,898	144
札幌方面計	6,051	58	5,787	84
本部高速隊	38		38	2
中央署	453	1	469	3
東署	618	1	579	4
西署	535	5	429	1
南署	427	2	353	
北署	726	6	677	17
白石署	397	1	431	3
豊平署	601	2	613	4
厚別署	301	2	306	1
手稲署	256		238	3
江別署	152	1	206	4
千歳署	235	1	277	3
岩見沢署	161	2	127	1
栗山署	47	2	35	2
夕張署				
三笠署				
美唄署	24	1	17	
砂川署	117	2	76	3
滝川署			6	
赤歌署	6		12	1
芦別署	7		6	
小樽署	161	5	141	6
余市署	24	1	26	2
倶知安署	49	4	41	2
岩内署	29	1	20	4
伊達署	59	2	71	
室蘭署	126	3	133	2
苫小牧署	449	9	408	12
門別署	8	2	15	3
静内署	26	1	20	
浦河署	19	1	17	1
函館方面計	628	18	511	12
函本高速			1	1
函館隊				
函館中央署	466	7	374	9
函館西署	83	2	64	
森署	19	1	17	1
八雲署	21	1	25	
木古内署	9	1	6	
松前署	1		10	
江差署	9	3	8	1
せたな署	13	3	4	
寿都署	7		2	

出典：北海道警察本部「警察署別人身交通事故発生状況」

4-2-5.交通事故件数、死者数（警察署別）

事項 / 警察署名	交通事故　R2年		交通事故　R元年	
	人身事故件数（件）	死者数（人）	人身事故件数（件）	死者数（人）
旭川方面計	704	17	717	16
旭本高速	7		2	
旭川隊			7	
旭川中央署	180	1	250	3
旭川東署	358	4	307	4
士別署	11	2	16	2
名寄署	23	1	21	1
美深署				
枝幸署	7	2	9	3
稚内署	30		22	
富良野署	40	3	24	2
深川署	28	2	29	1
沼田署				
留萌署	10	1	16	
羽幌署	4	1	6	
天塩署	6		8	
釧路方面計	686	20	680	21
十勝隊	3		2	
釧路署	191	5	206	5
厚岸署	3		4	
弟子屈署	6	1	11	1
根室署	9		17	2
中標津署	22	3	24	2
池田署	14	1	9	
本別署	12	1	14	3
帯広署	389	7	371	6
新得署	32	1	20	2
広尾署	5	1	2	
北見方面計	235	7	203	11
北本高速				
北見署	117	3	114	4
遠軽署	25	2	20	3
網走署	44		32	
美幌署	17		15	1
斜里署	9		7	
紋別署	18	1	11	3
興部署	3	1	4	

出典：北海道警察本部「警察署別人身交通事故発生状況」